1636

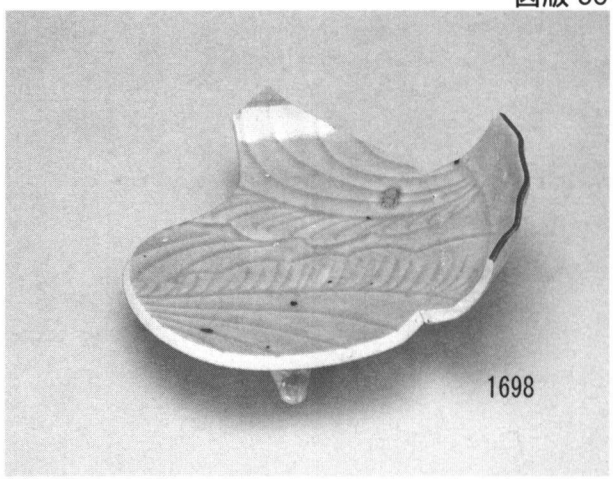
1698


1701

1745


1747
1753
1754


1760
1761
1762
1763


1780

1783


1793


1850


1867


1868

1908

1984 1985 1981

2114

2117 2118


2140


2144
2145


2150
2151

2158


2159


2204
2203


1409
1424
1946


1846
2165
1524
2083
216
2164

報告書抄録

ふりがな	はまのちょういせき
書名	浜ノ町遺跡
副書名	サンポート高松総合整備事業に伴う埋蔵文化財発掘調査報告
巻次	第6冊
編著者名	乗松真也（編）・松田朝由・黒澤一男・古環境研究所・鈴木茂・村川義行
編集機関	財団法人香川県埋蔵文化財調査センター
所在地	〒762-0024　香川県坂出市府中町字南谷5001-4　　Tel　0877-48-2191
発行機関名	香川県教育委員会・財団法人香川県埋蔵文化財調査センター
発行年月日	2004年3月12日

総頁数	目次等	本文	観察表等	図版	挿図枚数	写真枚数	付図枚数
394頁	8頁	346頁	(CD中4表)	40頁	265枚	80枚(CD中892枚)	3枚

所収遺跡名（ふりがな）	所在地（ふりがな）	コード 市町	コード 遺跡	北緯 °′″	東経 °′″	調査期間	調査面積 ㎡	調査原因
浜ノ町遺跡（はまのちょういせき）	香川県高松市浜ノ町・錦町（かがわけんたかまつしはまのちょう・にしきまち）	37201		34度20分56秒	134度2分34秒	2000.02.15～2000.03.31 2000.04.01～2000.11.30 2001.10.01～2002.03.31	4,992㎡	サンポート高松総合整備事業

所収遺跡名	種別	主な時代	主な遺構	主な遺物	特記事項
浜ノ町遺跡	集落跡	鎌倉時代～室町時代	区画溝・掘立柱建物・井戸・トイレ遺構・土師質土器杯埋納遺構・白磁四耳壺埋納遺構	白磁四耳壺・瓦質土器仏花瓶・古瀬戸・山茶碗・備前・常滑・亀山・東播系須恵器・瓦器・軒平瓦・銅製鍋・チュウ木・呪符木簡・京都産砥石・結物・土錘・青緑色系チャート製火打石	流通と漁業に携わる集落跡を検出。骨蔵器と考えられる完形の白磁四耳壺出土。
	武家屋敷	江戸時代	落ち込み状遺構・井戸・肥前系陶器一括廃棄遺構・溝・石造物転用護岸施設	輪状木製品・呪符木簡	

サンポート高松総合整備事業に伴う
埋蔵文化財発掘調査報告　第６冊

浜ノ町遺跡

編集　財団法人香川県埋蔵文化財調査センター
香川県坂出市府中町字南谷 5001-4
Tel　0877-48-2191
発行　香川県教育委員会
財団法人香川県埋蔵文化財調査センター
印刷　総合印刷ワークステーション有限会社

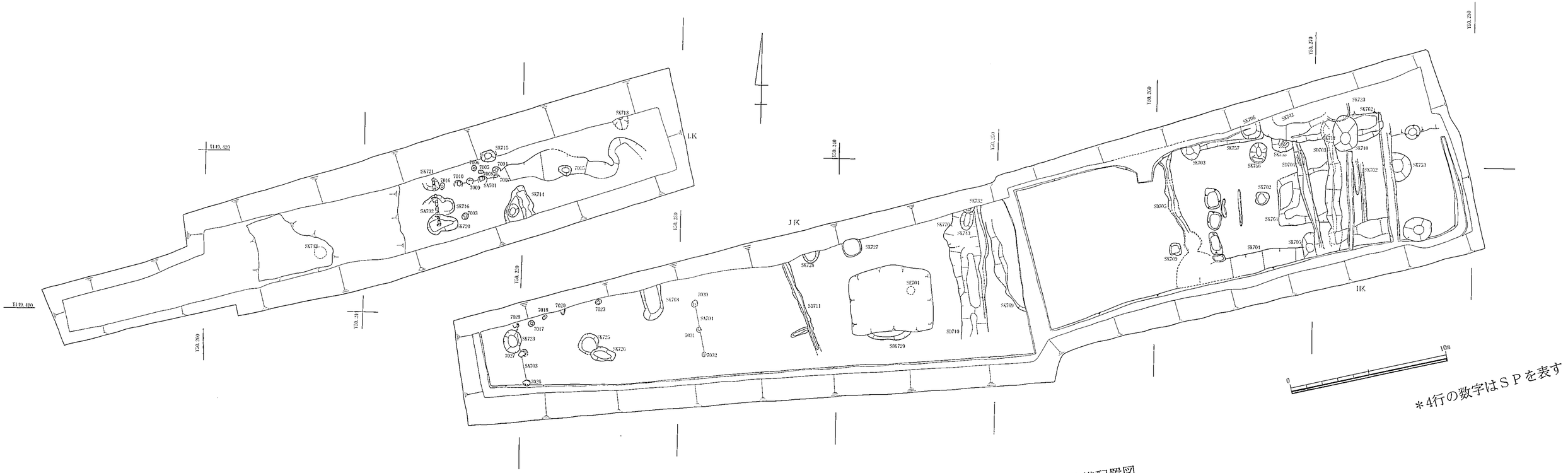

＊4行の数字はＳＰを表す

Ｉ・Ｊ・Ｌ区Ⅱ層上面遺構配置図

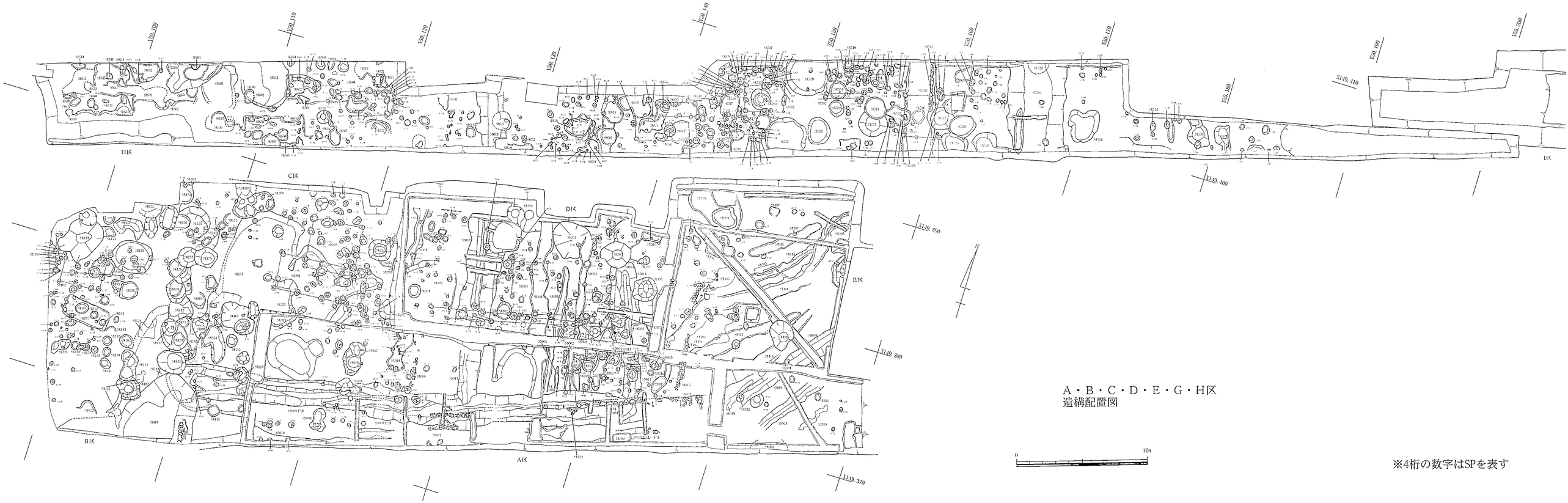

A・B・C・D・E・G・H区
遺構配置図

※4桁の数字はSPを表す

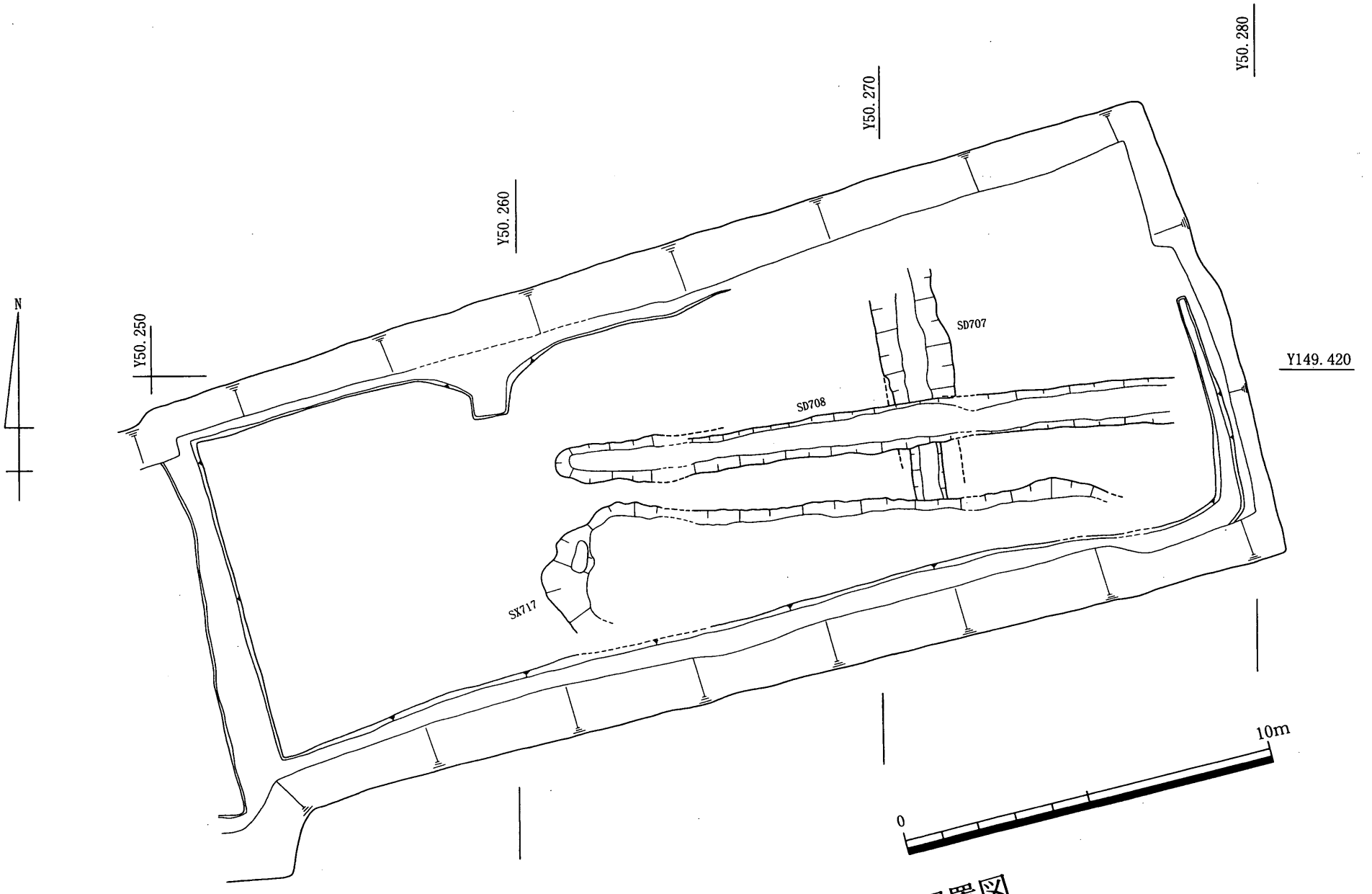

I区　II層下面遺構配置図