6　中讃南部地区広域農道（仲南地区）

（経緯と位置）

試掘対象地は仲多度郡仲南町春日に所在する。県土地改良課の事業照会に基づき、分布調査を実施した結果、満濃池南側の丘陵から派生する尾根上に古墳状の隆起が認められたため、試掘調査を実施して地下遺構の有無を確認した。

当該地の周辺には中世山城春日城跡が所在するほかは、遺跡の分布はあまり知られていない。

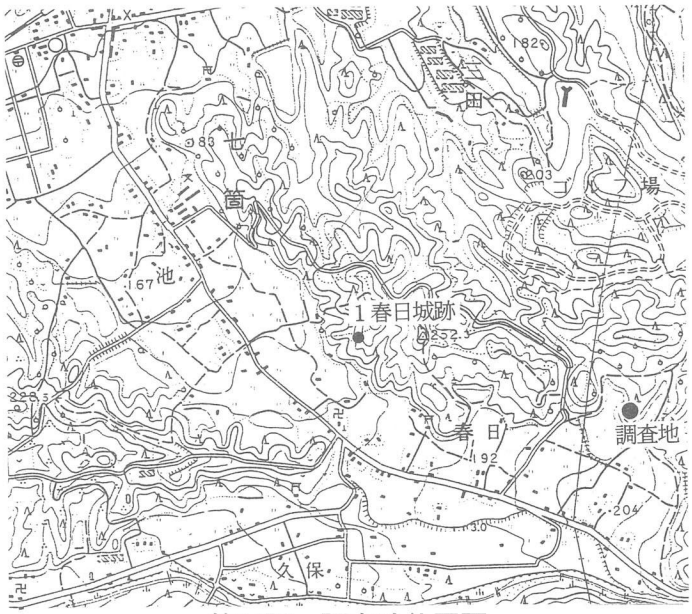

第66図　調査地位置図

（調査の結果とまとめ）

古墳状隆起が認められた箇所に、人力で７本のトレンチを設定して試掘調査を実施した。このうち２，３のトレンチで近年のものと予想される柱穴や土坑が検出されたが、そのほかに古墳を示す遺構・遺物の出土はみられなかった。以上により、当該地区の今後の保護措置は不要と判断した。

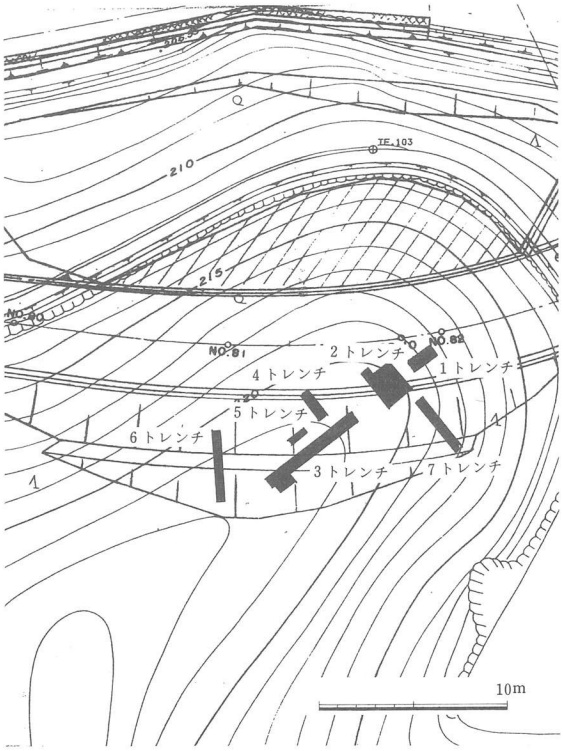

第67図　トレンチ配置図

写真45　２トレンチ完堀状況

ふりがな	まいぞうぶんかざいしくつちょうさほうこくIX
書名	埋蔵文化財試掘調査報告IX
副書名	国道バイパス等事業予定地内の調査
巻次	
シリーズ名	
シリーズ番号	
編著者名	森下英治・塩崎誠司
編集期間	香川県教育委員会
所在地	〒760 香川県高松市番町2－1－1 NTTビル Tel 0878-31-1111
発行年月日	西暦 1995年 3月 31日

所収遺跡名	所在地	コード 市町村	コード 遺跡番号	北緯 °′″	東経 °′″	調査期間	調査面積 m²	調査原因
川津川西遺跡	坂出市川津町	37203	00278	34°16′40″	133°51′30″	1995.6.29	50	国道438号線
尾端遺跡	木田郡三木町	37341	00194	34°15′40″	134°7′15″	1995.10.30 ～11.2	370	県道高松長尾大内線
原中村遺跡	木田郡牟礼町	37342	00028	34°19′20″	134°9′40″	1995.9.26	50	県道高松志度線
塚谷1・2号墳 小谷1～3号窯跡	木田郡三木町	37341	00089 00195 00088 00183 00184	34°17′50″	134°9′30″	1995.9.26 ～9.29	183	高松東ファクトリーパーク
高松城跡	高松市西の丸町	37201	00250	34°20′50″	134°2′40″	1995.9.11	76	高松港頭地区開発
金比羅山遺跡	大川郡大内町	37303	00025	34°14′00″	134°99′30″	1996.1.26	108	県営ほ場整備事業（大内地区）
田中砂古遺跡	木田郡三木町	37341	00193	34°15′30″	134°7′00″	1996.3.4 ～3.6	213	〃（田中地区）
始覚寺1～4号窯跡 始覚寺跡	木田郡三木町	37341	00010 00189 00190 00181 00192	34°17′20″	134°8′20″	1996.2.22 ～3.1	314	農村活性化住環境整備事業（三木北部地区）
銭神塚古墳	三豊郡三野町	37423	00034	34°11′50″	133°42′30″	1996.2.25 ～26	62	〃（三野川西地区）

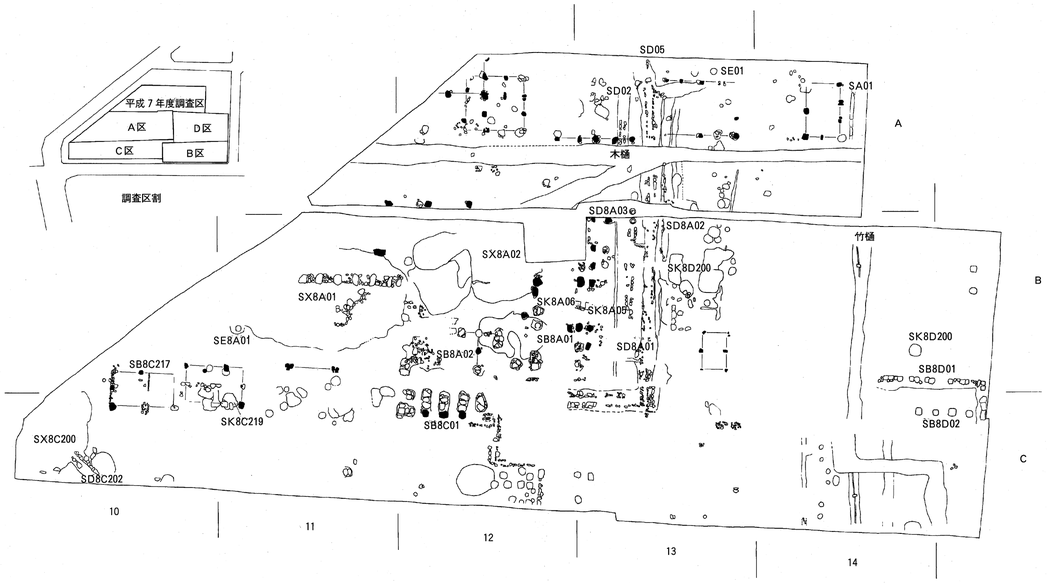

付図１　第１遺構検出面　遺構配置図

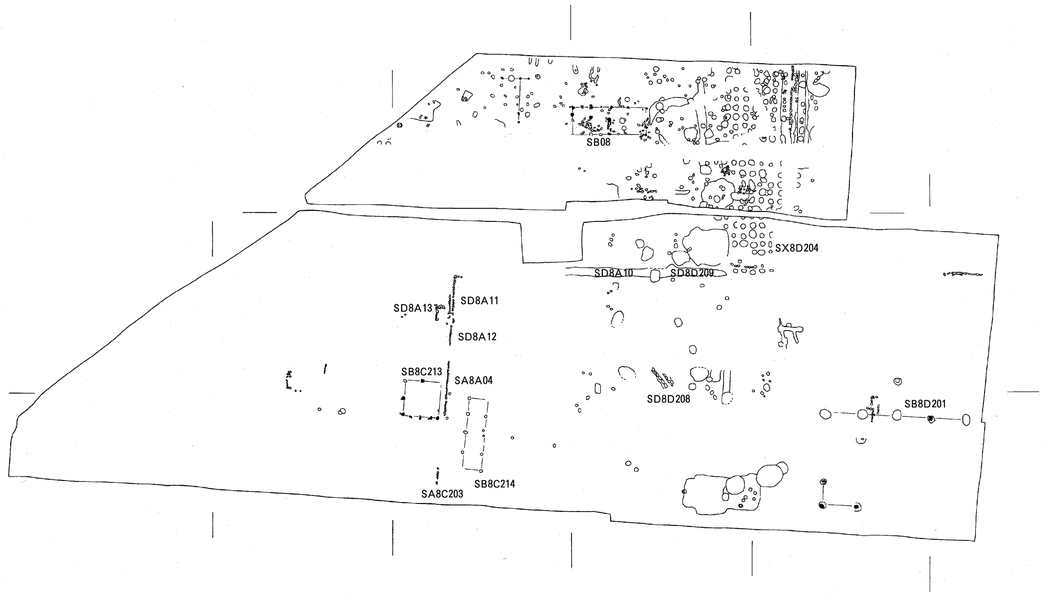

付図３　第２整地面　遺構配置図

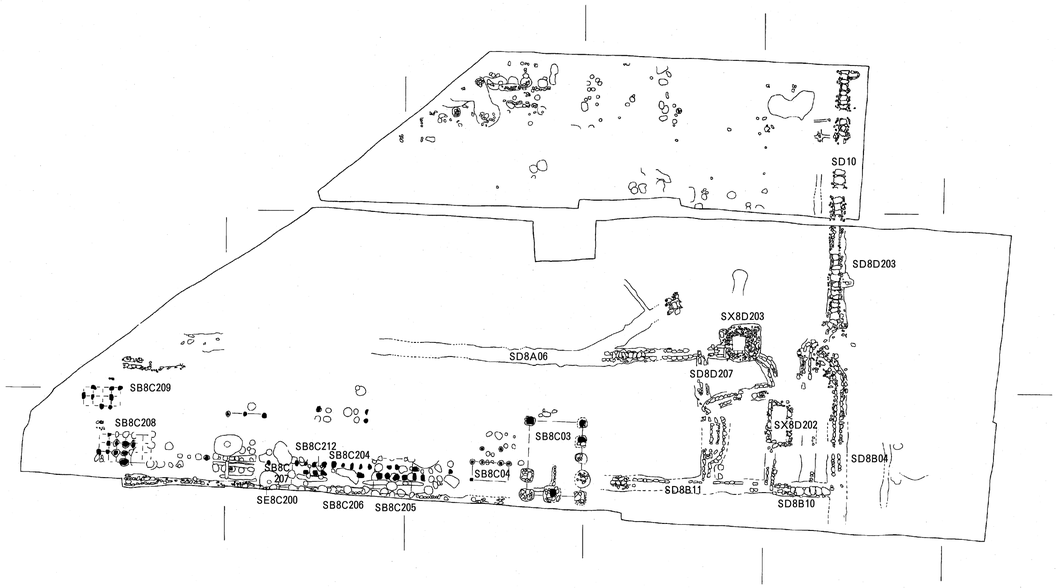

付図２　第１整地面　遺構配置図

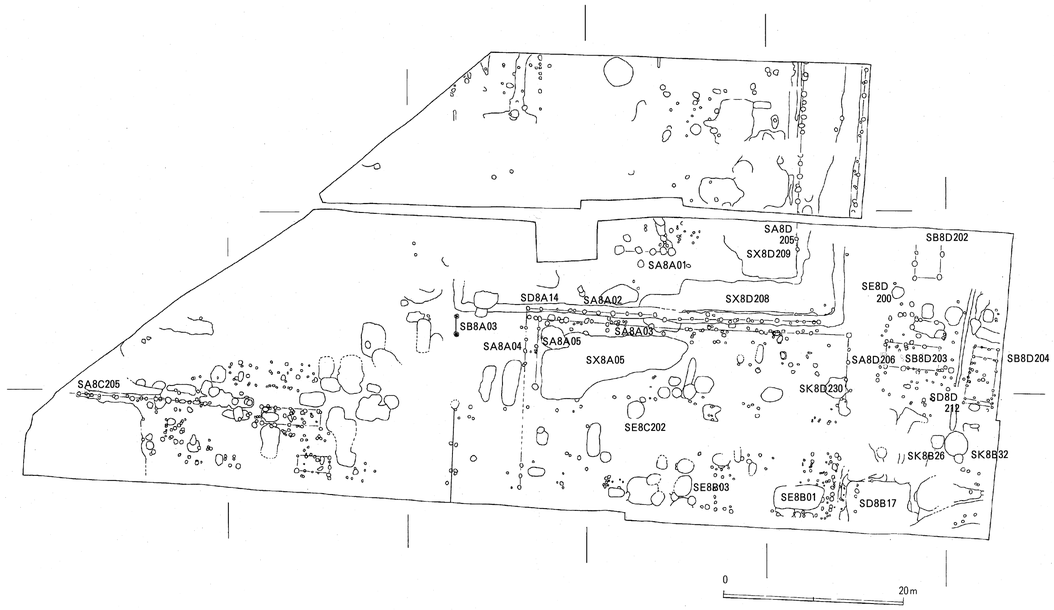

付図４　第３整地面　遺構配置図