1　城門南東部列石A及び背部状況（南から）

2　城門南東部列石A検出状況（西から）

3　城門南東部列石A検出状況（北から）

4　城門南東部列石A検出状況（西から）

5　城門南東部列石B検出状況（北から）

6　城門南東部列石B背部遺物出土状況（北から）

7　城門北東部列石C検出状況（南西から）



8　城門北東部列石C及び盛土状況（南から）

1　城門北側城壁背部崩落石検出状況（南から）

2　城門北側城壁背部崩落石検出状況（北から）

3　城門北側城壁背部崩落石中遺物出土状況

4　城門背部崩落土遺物出土状況

5　城門南側城壁背部 H15 第 5 トレンチ完掘状況（西から）

6　城門南側城壁背部 H15 第 5 トレンチ完掘状況（東から）

7　南西斜面外郭線南側城壁調査前状況（南西から）

8　南西斜面外郭線南側城壁調査前状況（北東から）

1　南西斜面外郭線南側城壁前面石垣検出状況（西から）

2　南西斜面外郭線南側城壁前面石垣検出状況（北から）

1　南西斜面外郭線南側城壁前面石垣基底部状況（西から）

2　南西斜面外郭線南側城壁前面石垣前面土層堆積状況（南から）

3　南西斜面外郭線南側城壁背部 H18 第 3 トレンチ調査前状況（西から）



4　南西斜面外郭線南側城壁背部 H18 第 3 トレンチ調査前状況（東から）

5　南西斜面外郭線南側城壁背部 H18 第 3 トレンチ完掘状況（南東から）

1　南西斜面外郭線南側城壁背部 H18 第 3 トレンチ完掘状況（北から）



2　南西斜面外郭線南側城壁背部 H18 第 3 トレンチ完掘状況（北西から）

3　南西斜面外郭線南側城壁背部 H18 第 3 トレンチ南部完掘状況（西から）

4　南西斜面外郭線南側城壁背面列石検出状況（南から）

5　南西斜面外郭線南側城壁背面列石検出状況（南東から）

1　南西斜面外郭線南側城壁背面列石南部検出状況（東から）

2　南西斜面外郭線南側城壁背面列石北部検出状況（東から）



3　南西斜面外郭線南側城壁列石 B 検出状況（東から）



4　南西斜面外郭線南側城壁背部 H18 第 3 トレンチ土層堆積状況（南東から）



5　南西斜面外郭線南側城壁背部 H15 第 6 トレンチ完掘状況（北東から）

6　南西斜面外郭線南側城壁背部 H15 第 6 トレンチ完掘状況（南西から）

7　南西斜面外郭線南側城壁背面列石北部検出状況（南から）

8　南西斜面外郭線南側城壁背面列石北部検出状況（東から）

1　南西斜面外郭線南側城壁背面列石北部折れ部分検出状況（東から）



2　南西斜面外郭線南側城壁背面列石中央部検出状況（東から）

3　南西斜面外郭線南側城壁背面列石南部検出状況（東から）

4　南西斜面外郭線南側城壁背部H17第3トレンチ完掘状況（南西から）

5　南西斜面外郭線南側城壁背部H17第3トレンチ完掘状況（東から）



6　南西斜面外郭線南側城壁背部H17第3トレンチ土層堆積状況（南から）

7　南西斜面外郭線南側城壁背部背面列石南端検出状況（南から）

8　南西斜面外郭線南側城壁H17第3トレンチ崩落石垣検出状況（北西から）

1　南西斜面外郭線南側城壁 H17 第３トレンチ上部土層堆積状況

2　南西斜面外郭線南側城壁 H17 第３トレンチ中部土層堆積状況

3　南西斜面外郭線南側城壁 H17 第３トレンチ中部土層堆積状況

4　南西斜面外郭線南側城壁 H17 第３トレンチ下部土層堆積状況

5　南西斜面外郭線南側城壁内部柱穴検出状況（東から）



6　南西斜面外郭線南側城壁内部柱穴土層状況

7　南西斜面外郭線南側城壁内部柱穴半裁状況

8　南西斜面外郭線南側城壁内部柱穴完掘状況

1　第１トレンチ調査前状況（東から）

2　第１トレンチ調査前状況（西から）

3　第１トレンチ調査前状況（南から）

4　第３トレンチ調査前状況（東から）

5　第３トレンチ調査前状況（西から）

6　第２トレンチ調査前状況（東から）

7　第２トレンチ調査前状況（南から）

8　第１トレンチ（西）完掘状況（西から）

1　第１トレンチ（西）完掘状況（東から）

2　第１トレンチ（西）土層堆積状況

3　第１トレンチ（東）完掘状況（西から）

4　第１トレンチ（東）完掘状況（東から）



5　第１トレンチ（東）土層堆積状況

6　第１トレンチ（北）完掘状況（南から）

7　第１トレンチ（北）完掘状況（北から）



8　第１トレンチ（北）土層堆積状況

1　第１トレンチ（南）完掘状況（北から）

2　第１トレンチ（南）完掘状況（南から）

3　第１トレンチ（南）完掘状況拡大（北から）

4　第１トレンチ（南）土層堆積状況

5　第５トレンチ完掘状況（南から）

6　第５トレンチ土層堆積状況

7　第３トレンチ完掘状況（東から）

8　第３トレンチ完掘状況（西から）

1　第４トレンチ完掘状況（北から）

2　第４トレンチ土層堆積状況

3　第２トレンチ石垣完掘状況（南西から）

4　第２トレンチ石垣完掘状況（南東から）

5　第２トレンチ東部土層堆積状況

6　第２トレンチ石垣完掘状況拡大（南東から）

7　第２トレンチ石垣背部状況（東から）

8　第２トレンチ石垣背部遺物出土状況

2

8

7

5

1


3

4

6

城門出土遺物





南水門推定地出土遺物

報 告 書 抄 録

ふりがな	やしまのきあと２
書　　名	屋嶋城跡Ⅱ
副 書 名	史跡天然記念物屋島基礎調査事業調査報告書Ⅱ
シリーズ名	高松市埋蔵文化財調査報告
シリーズ番号	第113集
編著者名	山元敏裕
編集機関	高松市教育委員会
所　在　地	〒760－8571　香川県高松市番町一丁目８番15号　　TEL087（839）2660
発行年月日	平成20年３月31日

ふりがな 所収遺跡名	しょざいち 所在地	コード 市町村	コード 遺跡番号	北緯	東経	調査期間	調査面積	調査原因
平成15・17・18年度 (やしまのきあと 屋島城跡城門)	やしまひがしまち 屋島東町1782番地１	37201		34° 21′ 15″	134° 06′ 04″	H15.10.3 ～ H19.3.30	340㎡	基礎調査
平成16年度 (やしまのきあと 屋島城跡南水門)	やしまひがしまち 屋島東町1804番地 1805番地 1784番地１	37201		34° 21′ 24″	134° 06′ 02″	H16.10.4 ～ H17.3.29	125㎡	基礎調査

所収遺跡名	種別	主な時代	主な遺構	主な遺物	特記事項
平成15・17・18年度 (屋島城跡城門)	城館	古代	城門，外郭線石垣	須恵器,土師器	城門前面石垣が外郭線城壁と連続する「懸門構造」を国内で初めて確認した。
平成16年度 (屋嶋城跡南水門)	城館	古代？	南水門石垣，外郭線土段	弥生土器，須恵器，土師器	

要　　約	史跡天然記念物屋島基礎調査事業として実施した屋嶋城跡の確認調査報告書である。事業として城門および南水門の確認調査を実施した。平成13年度の確認調査において遺構を確認した城門は，『日本書紀』に記述がある屋嶋城の存在を確固たるものとし，確認調査の結果，高い外郭線石垣などを確認し，防御に優れた構造をもっていることが判明した。南水門では，外郭線には内托土段や谷部に石垣を造っていることが判明した。

高松市埋蔵文化財調査報告第113集

屋嶋城跡Ⅱ

―史跡天然記念物屋島基礎調査事業調査報告書Ⅱ―

平成20年３月31日　発行

編集　高松市教育委員会

発行　高松市番町一丁目８番15号

印刷　有限会社 中央ファイリング

付図1　南西斜面外郭線北部実測図（縮尺1/80）