




V区第2面SB01・02全景（南から）




V区第2面SB03全景（南から）




V区第2面SB07全景（西から）



V区第2面SB08全景（東から）




V区第2面SB09全景（東から）



V区第2面SD10土器出土状況（北から）



V区第2面SK19断面A—A' (南から)



V区第2面SK19完掘状況 (東から)



V区第2面ST02完掘状況（西から）



V区第2面ST07土層断面（南から）




V区第2面ST08検出状況（西から）



V区第2面周溝墓SX01～04全景（北西から）



V区第2面周溝墓SX05~07全景（西から）



V区第2面周溝墓SX07-D07遺物出土状況（西から）



V区第2面周溝墓SX01全景（北から）



V区第2面周溝墓SX02と集石18の頂部全景（北から）






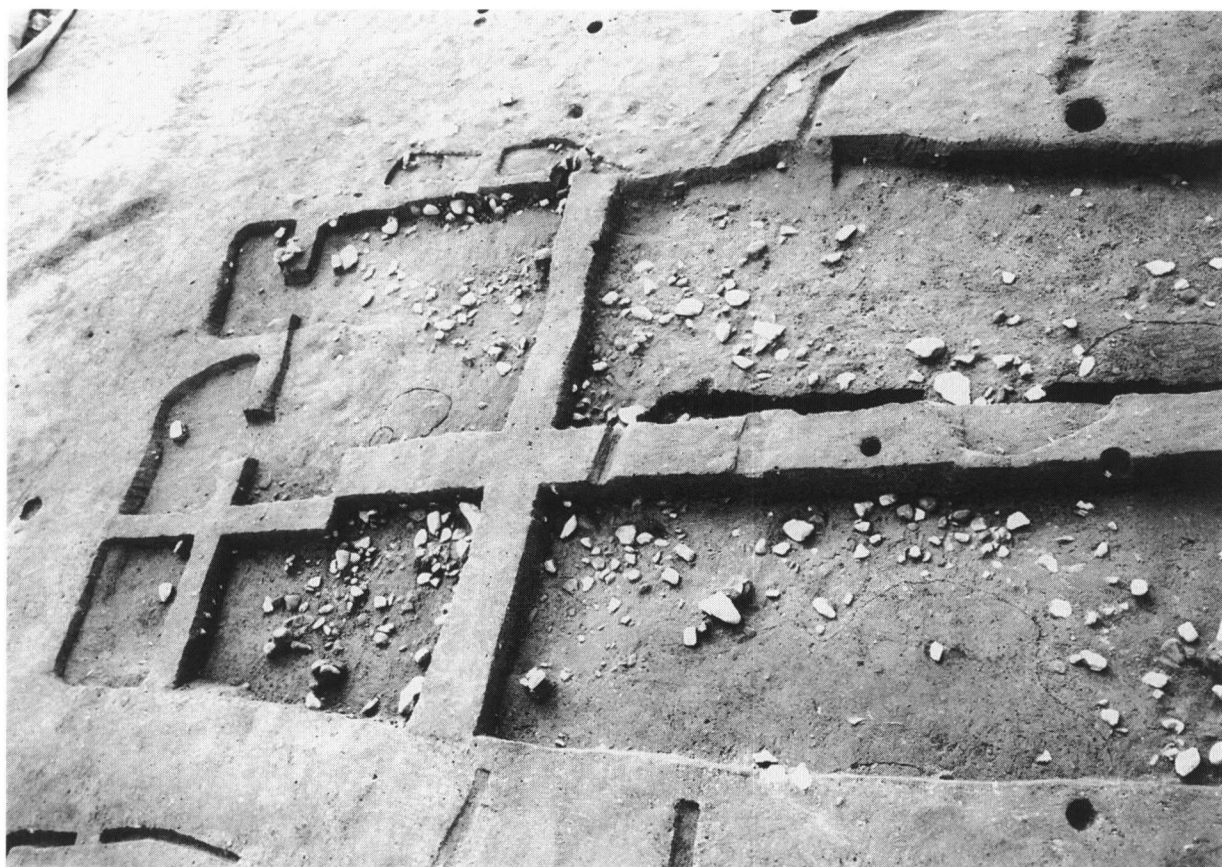
V区第2面周溝墓SX03全景（南から）



V区第2面SX09C-C'ベルト土層断面（東から）



V区第2面SX09西半部底面検出状況（北から）



V区第2面SX09東半部底面検出状況（北から）



V区第2面SX11上面礫検出状況（西から）




V区第2面SX11土層断面（西から）




V区第2面SX11全景（西から）




V区第2面南東部集石群（集石15～17・26・27）全景（西から）




V区第2面南東部集石群（集石15～17・26・27）検出状況（北から）



V区第2面集石15断面、遺物出土状況（東から）



V区第2面集石18検出状況（南から）



V区第2面集石18全景（西から）



V区第2面集石18東西ベルト土層断面（南から）



V区第2面集石18下部遺構検出状況（南から）




V区第2面集石18下部遺構検出状況（南から）




V区第2面集石18下部遺構完掘状況（南から）





V区第2面集石28・33検出状況（南から）



V区第2面集石29全景（南から）



V区第2面集石29南半分検出状況（南東から）



V区第2面集石29北半分検出状況（南から）



V区第2面集石29上部土層断面（南から）



V区第2面集石29土層断面（南から）



V区第2面集石30土層断面（南から）



V区第2面集石30・31東西土層断面（南から）




V区第2面集石31検出状況（南西から）



V区第2面集石31立石検出状況、断面（南から）



V区第2面集石31立石全景（南から）



V区第2面集石32検出状況（北西から）



V区第2面集石32南北土層（西から）



V区第2面集石32中央部（北から）



V区第2面集石32下部ST04・05検出状況、土層断面（北東から）



V区第2面ST04完掘状況（北から）





V区第2面ST05完掘状況（北東から）



V区第2面集石33検出状況（東から）



V区第2面集石33南北土層断面（西から）



V区第2面集石33南北土層断面（西から）