平成16年度

神戸市埋蔵文化財年報



2007

神戸市教育委員会

平成16年度

神戸市埋蔵文化財年報

2007

神戸市教育委員会

fig. 1　神戸臨港鉄道南本町架道橋台跡

fig. 2　兵庫津遺跡　第33次調査

fig. 3　兵庫津遺跡　第35次調査

fig. 4
石峯寺坊院跡

fig. 5
同　出土遺物

fig. 6　兵庫松本遺跡　第19次調査　出土遺物

序

本年度、神戸市では国の史跡として舞子砲台跡と五色塚古墳の外溝部分が指定されました。一昨年、平成17年３月の西求女塚古墳の指定につづき大変よろこばしいことです。

今後は、これら国民共有の財産ともいうべき史跡をいかに整備し、有効に活用していくか、みなさまと共に考えていきたいと思います。

さて、今回報告いたします平成16年度は、港町神戸の近代化を支えた神戸臨港鉄道南本町架道橋台跡の調査や、兵庫城と町屋の成り立ちを解明する手がかりとなる兵庫津遺跡における一連の調査など、多くの貴重な成果がみられました。

これらの遺跡をはじめ本書に掲載されました調査の成果をとおして埋蔵文化財へのご理解を深めていただければ幸いです。

最後に、調査および本年報を作成するにあたりましてご協力いただきました関係諸機関ならびに関係者各位に対し厚くお礼申し上げます。

平成19年３月

神戸市教育委員会

例　　言

1．本書は、神戸市教育委員会が平成16年度に実施した埋蔵文化財調査事業の概要である。事業に関わる発掘調査は、神戸市文化財保護審議会の指導を得て、下記の調査組織によって実施した。

調査関係者組織表

神戸市文化財保護審議会　（史跡・考古資料担当）

檀　上　重　光	前　神戸女子短期大学教授
工　楽　善　通	大阪府立狭山池博物館館長
和　田　晴　吾	立命館大学文学部教授

教育委員会事務局

教　　育　　長	小川　雄三
社　会　教　育　部　長	高橋英比古
参事（文化財課長事務取扱）	桑原　泰豊
主幹（埋蔵文化財指導係長事務取扱）	渡辺　伸行
事　務　担　当　学　芸　員	山本　雅和
	佐伯　二郎
	橋詰　清孝
	井尻　　格
埋蔵文化財調査係長	丹治　康明
文　化　財　課　主　査	丸山　　潔
	菅本　宏明
事　務　担　当　学　芸　員	東　喜代秀
調　査　担　当　学　芸　員	谷　　正俊
	須藤　　宏
	山口　英正
	内藤　俊哉
	浅谷　誠吾
	藤井　太郎
	関野　　豊
	阿部　　功
	中村　大介
	平田　朋子
	中谷　　正
	中居さやか

主幹（埋蔵文化財センター所長事務取扱）	宮本　郁雄
	西岡　誠司
	斎木　　巌
	川上　厚志

（財）神戸市体育協会

会　　長	矢田　立郎
副　会　長	矢野栄一郎
常務理事	野浪　建作
総務課長	横関　　勇
総務課主査（兼務）	菅本　宏明
調査担当学芸員	黒田　恭正
	安田　　滋
	阿部　敬生

2．本書に記載した位置図は、神戸市立中学校教育研究部編集（神戸市体育協会発行）５万分の１神戸市全図を、各遺跡の位置図は、神戸市発行2500分の１地形図を使用した。

3．本書は、埋蔵文化財発掘調査一覧表に示した各調査担当学芸員が執筆し、Ⅰ．平成16年度事業の概要については橋詰　清孝・西岡　誠司が、Ⅱ．震災復興調査の10年については渡辺　伸行が、Ⅴ．保存科学調査・作業の概要については中村　大介が執筆した。また編集については、渡辺　伸行の指導のもとに内藤　俊哉が行った。

4．市内各遺跡の調査次数については、現在改正作業中である。

5．表紙写真は兵庫津遺跡　第36次調査（本文183頁）出土の陶磁器で、裏表紙写真は兵庫松本遺跡　第20次調査（本文79頁）出土の玉類である。

目　次

序
例言

Ⅰ．平成16年度　事業の概要 …… 1
　平成16年度　埋蔵文化財発掘調査一覧 …… 11
　平成16年度　神戸市埋蔵文化財調査位置図 …… 15

Ⅱ．震災復興調査の10年 …… 21

Ⅲ．平成16年度の復興事業に伴う発掘調査
　1．森北町遺跡　第21次調査 …… 25
　2．森北町遺跡　第22次調査 …… 27
　3．森南町遺跡　第３次調査 …… 29
　4．本山北遺跡　第３次調査 …… 37
　5．扁保曾塚古墳　第２次調査 …… 39
　6．住吉宮町遺跡　第39次調査 …… 41
　7．郡家遺跡　第77次調査 …… 43
　8．日暮遺跡　第22次調査 …… 45
　9．神戸臨港鉄道南本町架道橋台跡　第１次調査 …… 47
　10．神戸臨港鉄道小野浜町下水道跡　第１次調査 …… 61
　11．熊内遺跡　第６次調査 …… 65
　12．楠・荒田町遺跡　第32次調査 …… 67
　13．楠・荒田町遺跡　第33次調査 …… 71
　14．祇園遺跡　第11次調査 …… 73
　15．祇園遺跡　第12次調査 …… 75
　16．兵庫松本遺跡　第18・20～23次調査 …… 79
　17．兵庫松本遺跡　第19次調査 …… 89
　18．兵庫津遺跡　第33次調査 …… 91
　19．兵庫津遺跡　第34次調査 …… 97
　20．石峯寺坊跡　第１次調査 …… 105
　21．淡河城跡　第３次調査 …… 113
　22．小部北ノ谷遺跡　第３・４次調査 …… 115
　23．御蔵遺跡　第54・55次調査 …… 121
　24．松野遺跡　第39次調査 …… 127
　25．大橋町遺跡　第１次調査 …… 129
　26．二葉町遺跡　第18次調査 …… 131

27. 戎町遺跡　第56－２次調査 …… 135
28. 戎町遺跡　第57次調査 …… 139
29. 戎町遺跡　第58次調査 …… 141
30. 戎町遺跡　第59次調査 …… 145
31. 舞子砲台跡　第４次調査 …… 151
32. 西区No.151遺跡　第１次調査 …… 153

Ⅳ．平成16年度の通常事業に伴う発掘調査
1．西郷古酒蔵群　第３次調査 …… 155
2．西求女塚古墳　第15次調査 …… 167
3．日暮遺跡　第23次調査 …… 169
4．雲井遺跡　第19次調査 …… 171
5．兵庫松本西遺跡　第１次調査 …… 175
6．大開遺跡　第11次調査 …… 177
7．大開遺跡　第12次調査 …… 179
8．兵庫津遺跡　第35次調査 …… 181
9．兵庫津遺跡　第36次調査 …… 183
10. 上沢遺跡　第52次調査 …… 185
11. 中遺跡 …… 187
12. 野瀬遺跡　第５次調査 …… 191
13. 行幸町遺跡　第５次調査 …… 193
14. 飛松町遺跡　第１次調査 …… 201
15. 寒鳳遺跡　第９次調査 …… 207
16. 今津遺跡　第17次調査 …… 209
17. 居住遺跡 …… 213
18. 玉津田中遺跡 …… 217

Ⅴ．平成16年度の保存科学調査・作業の概要 …… 219

挿図目次

fig. 1　神戸臨港鉄道南本町架道橋台跡〔写真〕… 巻頭
fig. 2　兵庫津遺跡　第33次調査　〔写真〕…… 巻頭
fig. 3　兵庫津遺跡　第35次調査　〔写真〕…… 巻頭
fig. 4　石峯寺坊跡　第１次調査　〔写真〕…… 巻頭
fig. 5　同　　出土遺物　〔写真〕…… 巻頭
fig. 6　兵庫松本遺跡　第19次調査　出土遺物　〔写真〕… 巻頭
fig. 7　企画展示『遺跡のお医者さん』〔写真〕… x
fig. 8　企画展示・講演会『落語に見る庶民のくらし』〔写真〕… x
fig. 9　出張講座　須磨パティオ　勾玉づくり　〔写真〕… x
fig. 10　出張学校展示　〔写真〕…… x
fig. 11　「ホンモノとの出会い」『甲冑を着てみよう』〔写真〕… x
fig. 12　第22回　みどりと太陽のまつり　〔写真〕… x
fig. 13　煉瓦下水道跡切り取り　〔写真〕…… 9
fig. 14　古代大輪田泊の石椋モニュメント　〔写真〕… 9
fig. 15　まちかどギャラリー　〔写真〕…… 24
fig. 16　シンポジウム「震災が明らかにした歴史」〔写真〕… 24
fig. 17　調査地位置図１：2,500 …… 25
fig. 18　調査区平面図・断面図 …… 26
fig. 19　第２遺構面全景　〔写真〕…… 26
fig. 20　調査地位置図１：2,500 …… 27
fig. 21　調査区平面図・断面図 …… 28
fig. 22　調査地位置図１：2,500 …… 29
fig. 23　調査区配置図 …… 29
fig. 24　第３－１次調査区全景　〔写真〕…… 30
fig. 25　第３－１次調査区平面図・断面図 …… 30
fig. 26　第３－２次調査区平面図・断面図 …… 31
fig. 27　第３－２次調査区全景　〔写真〕…… 32
fig. 28　第３－３次調査区断面図 …… 33
fig. 29　第３－３次調査区平面図 …… 35
fig. 30　第３－３次調査区全景　〔写真〕…… 36
fig. 31　調査地位置図１：2,500 …… 37
fig. 32　調査区平面図 …… 38
fig. 33　調査区全景　〔写真〕…… 38
fig. 34　調査区断面図 …… 38
fig. 35　調査地位置図１：2,500 …… 39
fig. 36　調査区平面図・断面図 …… 40
fig. 37　調査地位置図１：2,500 …… 41
fig. 38　調査区平面図・断面図 …… 42
fig. 39　調査区全景　〔写真〕…… 42
fig. 40　調査地位置図１：2,500 …… 43
fig. 41　調査区平面図 …… 44
fig. 42　調査区断面図 …… 44
fig. 43　調査地位置図１：2,500 …… 45
fig. 44　調査区全景　〔写真〕…… 46
fig. 45　調査区平面図 …… 46
fig. 46　調査区南壁断面模式図 …… 46
fig. 47　ＳＤ01出土遺物実測図 …… 46
fig. 48　調査地位置図１：2,500 …… 47
fig. 49　第１橋台（東）立面図 …… 48
fig. 50　第１橋台（西）平面図・立面図 …… 49
fig. 51　第１橋台南側石垣　立面図 …… 49
fig. 52　第２橋台（東）平面図・立面図 …… 50
fig. 53　第２橋台（西）平面図・立面図 …… 51
fig. 54　第２橋台南側石垣立面図 …… 51
fig. 55　第４橋台平面図・立面図 …… 52
fig. 56　第１橋台（西）前面根石積　〔写真〕…… 54
fig. 57　第１橋台（西）背面根石積　〔写真〕…… 54
fig. 58　第１橋台全景　〔写真〕…… 55
fig. 59　第２橋台（東）　〔写真〕…… 56
fig. 60　第２橋台（西）　〔写真〕…… 56
fig. 61　第１・２橋台南側石垣平面図 …… 57
fig. 62　第１橋台南側石垣　〔写真〕…… 58
fig. 63　第２橋台南側石垣　〔写真〕…… 58
fig. 64　第３橋台（東）　〔写真〕…… 59
fig. 65　第３橋台（西）　〔写真〕…… 59
fig. 66　第４橋台（東）　〔写真〕…… 60
fig. 67　第４橋台（西）　〔写真〕…… 60
fig. 68　調査地位置図１：2,500 …… 61
fig. 69　水路部分（内部）　〔写真〕…… 62
fig. 70　水路内　隅石・煉瓦　〔写真〕…… 62
fig. 71　煉瓦刻印　〔写真〕…… 62
fig. 72　水路　平面図・立面図 …… 63
fig. 73　水路部分（上面）　〔写真〕…… 63
fig. 74　水路壁体背面　〔写真〕…… 64
fig. 75　調査地遠景　〔写真〕…… 64
fig. 76　調査地位置図１：2,500 …… 65
fig. 77　ＳＤ01出土遺物実測図 …… 65
fig. 78　調査区平面図・断面図 …… 66
fig. 79　調査区全景　〔写真〕…… 66
fig. 80　調査地位置図１：2,500 …… 67
fig. 81　南半調査区全景　〔写真〕…… 68
fig. 82　ＳＤ201　〔写真〕…… 69
fig. 83　ＳＢ201　〔写真〕…… 69
fig. 84　調査区平面図 …… 70
fig. 85　調査区断面図 …… 70
fig. 86　調査地位置図１：2,500 …… 71
fig. 87　調査区平面図 …… 72
fig. 88　調査区全景　〔写真〕…… 72

fig. 89　調査地位置図１：2,500 …… 73
fig. 90　ＳＸ02　〔写真〕 …… 74
fig. 91　調査区平面図 …… 74
fig. 92　２号坑　〔写真〕 …… 74
fig. 93　９号坑　〔写真〕 …… 74
fig. 94　調査地位置図１：2,500 …… 75
fig. 95　調査区平面図・断面図 …… 76
fig. 96　ＳＫ04　〔写真〕 …… 76
fig. 97　ＳＢ01（南部）遺物出土状況　〔写真〕 … 76
fig. 98　ＳＢ01（中～北部）遺物出土状況　〔写真〕 … 76
fig. 99　ＳＸ01　〔写真〕 …… 77
fig. 100　ＳＰ02　〔写真〕 …… 77
fig. 101　ＳＰ04　〔写真〕 …… 77
fig. 102　調査区全景　〔写真〕 …… 78
fig. 103　調査地位置図１：2,500 …… 79
fig. 104　調査区配置図 …… 79
fig. 105　調査区断面図 …… 80
fig. 106　調査区平面図 …… 80
fig. 107　ＳＢ103出土遺物実測図 …… 81
fig. 108　ＳＢ107　〔写真〕 …… 81
fig. 109　出土遺物実測図 …… 82
fig. 110　調査区断面図 …… 83
fig. 111　ＳＢ117　〔写真〕 …… 84
fig. 112　ＳＢ120　〔写真〕 …… 84
fig. 113　調査区平面図 …… 85
fig. 114　調査区平面図・断面図 …… 86
fig. 115　調査区平面図 …… 88
fig. 116　調査区断面図 …… 88
fig. 117　調査地位置図１：2,500 …… 89
fig. 118　調査区平面図 …… 90
fig. 119　Ｉ区　第１遺構面全景　〔写真〕 …… 90
fig. 120　Ｉ区　第２遺構面全景　〔写真〕 …… 90
fig. 121　調査地位置図１：2,500 …… 91
fig. 122　第１遺構面平面図 …… 92
fig. 123　第１遺構面（寺域南端境界溝）　〔写真〕 … 92
fig. 124　第２・３遺構面平面図 …… 93
fig. 125　調査区断面図 …… 93
fig. 126　第２遺構面全景　〔写真〕 …… 95
fig. 127　桶棺と甕棺　〔写真〕 …… 95
fig. 128　桶棺　〔写真〕 …… 95
fig. 129　五輪塔集積遺構　〔写真〕 …… 95
fig. 130　墓坑　〔写真〕 …… 95
fig. 131　調査地遠景　〔写真〕 …… 96
fig. 132　調査地位置図１：2,500 …… 97
fig. 133　調査区断面図 …… 98
fig. 134　ＳＫ14・15　〔写真〕 …… 99
fig. 135　調査区平面図 …… 99
fig. 136　第２遺構面全景　〔写真〕 …… 100
fig. 137　第１遺構面全景　〔写真〕 …… 100
fig. 138　出土遺物実測図（１） …… 101
fig. 139　出土遺物実測図（２） …… 102
fig. 140　出土遺物実測図（３） …… 103
fig. 141　出土遺物実測図（４） …… 104
fig. 142　調査地位置図１：2,500 …… 105
fig. 143　調査区平面図・断面図 …… 106
fig. 144　調査区全景　〔写真〕 …… 107
fig. 145　ＳＸ03　〔写真〕 …… 107
fig. 146　礎石　〔写真〕 …… 107
fig. 147　ＳＸ03を覆う火災層　〔写真〕 …… 107
fig. 148　出土遺物実測図（１） …… 108
fig. 149　出土遺物実測図（２） …… 109
fig. 150　出土遺物実測図（３） …… 110
fig. 151　出土遺物実測図（４） …… 111
fig. 152　出土遺物実測図（５） …… 112
fig. 153　調査地位置図１：2,500 …… 113
fig. 154　調査区配置図 …… 113
fig. 155　調査区平面図 …… 114
fig. 156　調査地位置図１：2,500 …… 115
fig. 157　トレンチ配置図 …… 115
fig. 158　調査区平面図 …… 116
fig. 159　Ｉ期カマド　〔写真〕 …… 117
fig. 160　カマド平面図 …… 117
fig. 161　１トレンチ全景　〔写真〕 …… 120
fig. 162　調査地位置図１：2,500 …… 121
fig. 163　第54－１次調査区　平面図・断面図 …… 122
fig. 164　第54－２・55次第１・３遺構面平面図 …… 123
fig. 165　第54－２・55次第３遺構面全景　〔写真〕 … 123
fig. 166　第54－２・55次第４・５遺構面平面図 …… 124
fig. 167　第54－２・55次第４遺構面全景　〔写真〕 … 124
fig. 168　第54－２・55次調査区断面図 …… 124
fig. 169　第54－３次第１遺構面全景　〔写真〕 …… 125
fig. 170　第54－３次石垣　〔写真〕 …… 125
fig. 171　第54－３次石垣下土留杭　〔写真〕 …… 125
fig. 172　第54－３次調査区平面図 …… 126
fig. 173　調査地位置図１：2,500 …… 127
fig. 174　調査区平面図 …… 128
fig. 175　調査区全景　〔写真〕 …… 128
fig. 176　調査地位置図１：2,500 …… 129
fig. 177　調査区平面図 …… 130
fig. 178　調査地位置図１：2,500 …… 131
fig. 179　18－１～３区平面図 …… 132
fig. 180　18－３区全景　〔写真〕 …… 132
fig. 181　18－４区全景　〔写真〕 …… 133
fig. 182　ＳＴ01　〔写真〕 …… 133

fig. 183　18－４・５区平面図 …… 133
fig. 184　18－５区全景　〔写真〕 …… 134
fig. 185　調査地位置図１：2,500 …… 135
fig. 186　Ⅰ区平面図・断面図 …… 136
fig. 187　Ⅰ区全景　〔写真〕 …… 136
fig. 188　Ⅱ区平面図・断面図 …… 137
fig. 189　ＳＢ01　〔写真〕 …… 137
fig. 190　ＳＫ02　〔写真〕 …… 137
fig. 191　ＳＤ02　〔写真〕 …… 137
fig. 192　Ⅱ区全景　〔写真〕 …… 138
fig. 193　調査地位置図１：2,500 …… 139
fig. 194　調査区全景　〔写真〕 …… 140
fig. 195　調査区平面図・断面図 …… 140
fig. 196　調査地位置図１：2,500 …… 141
fig. 197　第１遺構面平面図 …… 142
fig. 198　調査区断面図 …… 142
fig. 199　第２遺構面平面図 …… 143
fig. 200　第２遺構面全景　〔写真〕 …… 144
fig. 201　調査地位置図１：2,500 …… 145
fig. 202　ＳＢ101　〔写真〕 …… 146
fig. 203　第１・２遺構面平面図 …… 146
fig. 204　第２遺構面全景（西半）　〔写真〕 …… 148
fig. 205　第２遺構面全景（東半）　〔写真〕 …… 148
fig. 206　第３遺構面全景　〔写真〕 …… 149
fig. 207　第４遺構面全景　〔写真〕 …… 149
fig. 208　第３・４遺構面平面図・断面図 …… 149
fig. 209　調査区断面図 …… 150
fig. 210　調査地位置図１：2,500 …… 151
fig. 211　調査区平面図 …… 152
fig. 212　調査区全景　〔写真〕 …… 152
fig. 213　調査地位置図１：2,500 …… 153
fig. 214　調査区平面図 …… 154
fig. 215　調査地位置図１：2,500 …… 155
fig. 216　調査区平面図（西蔵・甲蔵・乙蔵・大邑蔵） … 156
fig. 217　乙蔵大蔵断面図 …… 157
fig. 218　西蔵石垣立面図 …… 158
fig. 219　大邑蔵大蔵北側石垣　〔写真〕 …… 159
fig. 220　大邑蔵石垣立面図 …… 160
fig. 221　調査区平面図（東蔵） …… 161
fig. 222　東蔵石垣立面図 …… 162
fig. 223　東蔵西前蔵東側石垣　〔写真〕 …… 163
fig. 224　東蔵東前蔵南側石垣　〔写真〕 …… 164
fig. 225　調査地全景　〔写真〕 …… 166
fig. 226　調査地位置図１：2,500 …… 167
fig. 227　調査区平面図 …… 168
fig. 228　調査地位置図１：2,500 …… 169
fig. 229　調査区配置図 …… 170
fig. 230　出土遺物実測図 …… 170
fig. 231　調査地位置図１：2,500 …… 171
fig. 232　ＳＤ02　土器１　〔写真〕 …… 172
fig. 233　ＳＤ02　土器３　〔写真〕 …… 172
fig. 234　調査区平面図・断面図 …… 172
fig. 235　ＳＤ02　土器１～３出土状況平面図・立面図 … 173
fig. 236　調査区全景　〔写真〕 …… 174
fig. 237　調査地位置図１：2,500 …… 175
fig. 238　調査区全景　〔写真〕 …… 176
fig. 239　調査区平面図・断面図 …… 176
fig. 240　調査地位置図１：2,500 …… 177
fig. 241　調査区平面図・断面図 …… 178
fig. 242　第１遺構面全景　〔写真〕 …… 178
fig. 243　調査地位置図１：2,500 …… 179
fig. 244　調査区断面図 …… 179
fig. 245　調査区平面図 …… 180
fig. 246　調査地位置図１：2,500 …… 181
fig. 247　調査区平面図（南部） …… 182
fig. 248　調査地位置図１：2,500 …… 183
fig. 249　第１遺構面平面図 …… 184
fig. 250　第３遺構面平面図 …… 184
fig. 251　第１遺構面全景　〔写真〕 …… 184
fig. 252　第３遺構面全景　〔写真〕 …… 184
fig. 253　調査地位置図１：2,500 …… 185
fig. 254　調査区平面図 …… 186
fig. 255　調査地位置図１：5,000 …… 187
fig. 256　３区平面図 …… 188
fig. 257　３区全景　〔写真〕 …… 188
fig. 258　ＳＰ05平面図・断面図 …… 188
fig. 259　ＳＰ05　〔写真〕 …… 188
fig. 260　３区－Ｄ拡張区断面図 …… 189
fig. 261　ＳＰ01平面図・断面図 …… 189
fig. 262　４区平面図 …… 190
fig. 263　調査地位置図１：5,000 …… 191
fig. 264　１・２区全景　〔写真〕 …… 192
fig. 265　調査区平面図 …… 192
fig. 266　調査地位置図１：2,500 …… 193
fig. 267　第５－１次調査区平面図 …… 194
fig. 268　第５－２次調査区平面図 …… 194
fig. 269　第５－１次調査区全景　〔写真〕 …… 195
fig. 270　第５－２次調査区全景　〔写真〕 …… 195
fig. 271　第５－２次調査ＳＥ01平面図・断面図 …… 196
fig. 272　第５－２次調査ＳＥ02平面図・断面図 …… 196
fig. 273　第５－２次調査　ＳＥ02　〔写真〕 …… 197
fig. 274　第５－２次調査　ＳＥ03　〔写真〕 …… 197
fig. 275　第５－３・５次調査区平面図 …… 198
fig. 276　第５－４次調査区平面図 …… 198

fig. 277 第５－３次調査　ＳＸ05　〔写真〕 …… 198
fig. 278 第５－３次調査区全景　〔写真〕 …… 199
fig. 279 第５－５次調査区全景　〔写真〕 …… 199
fig. 280 第５－６次調査区全景　〔写真〕 …… 199
fig. 281 第５－６次調査区平面図 …… 200
fig. 282 調査地位置図１：2,500 …… 201
fig. 283 調査区平面図 …… 202
fig. 284 ＳＡ101　〔写真〕 …… 203
fig. 285 ＳＤ102　〔写真〕 …… 203
fig. 286 調査区南半部全景　〔写真〕 …… 204
fig. 287 調査区北半部全景　〔写真〕 …… 204
fig. 288 調査区断面図 …… 206
fig. 289 調査地位置図１：2,500 …… 207
fig. 290 調査区断面図 …… 208
fig. 291 調査区全景　〔写真〕 …… 208
fig. 292 調査区平面図 …… 208
fig. 293 調査地位置図１：2,500 …… 209
fig. 294 調査区平面図・断面図 …… 210
fig. 295 出土遺物実測図 …… 211
fig. 296 ＳＢ01炭化物出土状況　〔写真〕 …… 212
fig. 297 ＳＢ01遺物出土状況　〔写真〕 …… 212
fig. 298 調査地位置図１：2,500 …… 213
fig. 299 調査区平面図・断面図 …… 214
fig. 300 Ｇｒ.４全景　〔写真〕 …… 215
fig. 301 Ｇｒ.６全景　〔写真〕 …… 215
fig. 302 Ｇｒ.９　ＳＤ03平面図・断面図 …… 216
fig. 303 Ｇｒ.９　ＳＤ03　〔写真〕 …… 216
fig. 304 調査地位置図１：2,500 …… 217
fig. 305 調査区全景　〔写真〕 …… 218
fig. 306 調査区平面図・断面図 …… 218
fig. 307 処理後復元作業　〔写真〕 …… 219
fig. 308 保存処理後　〔写真〕 …… 219
fig. 309 出土状況　〔写真〕 …… 219
fig. 310 含浸処理準備　〔写真〕 …… 219
fig. 311 欠損部樹脂補填　〔写真〕 …… 219
fig. 312 処理後展示風景　〔写真〕 …… 219
fig. 313 処理前　〔写真〕 …… 220
fig. 314 鍬先取り外し後　〔写真〕 …… 220
fig. 315 鉄鍋保存処理完了後　〔写真〕 …… 220
fig. 316 鍬先保存処理完了後　〔写真〕 …… 220
fig. 317 保存処理前状況　〔写真〕 …… 221
fig. 318 Ｘ線透過画像　〔写真〕 …… 221
fig. 319 クリーニング作業　〔写真〕 …… 221
fig. 320 保存処理完了後　〔写真〕 …… 221
fig. 321 出土状況　〔写真〕 …… 221
fig. 322 養生作業　〔写真〕 …… 221
fig. 323 ウレタン梱包状況　〔写真〕 …… 222
fig. 324 吊り上げ作業　〔写真〕 …… 222
fig. 325 遺構検出状況　〔写真〕 …… 222
fig. 326 パネル貼り付け作業　〔写真〕 …… 222
fig. 327 設置作業　〔写真〕 …… 222
fig. 328 設置完了状況　〔写真〕 …… 222
fig. 329 現地実物　〔写真〕 …… 223
fig. 330 シリコーン型取り　〔写真〕 …… 223
fig. 331 彩色作業　〔写真〕 …… 223
fig. 332 展示設置状況　〔写真〕 …… 223

fig. 7　企画展示『遺跡のお医者さん』



fig. 8　企画展示・講演会『落語に見る庶民のくらし』



fig. 9　出張講座　須磨パティオ　勾玉づくり



fig.10　出張学校展示

fig.11　「ホンモノとの出会い」『甲冑を着てみよう』

fig.12　第22回　みどりと太陽のまつり

Ⅰ．平成16年度　事業の概要

1．はじめに

阪神・淡路大震災の発生から10年目を迎え、震災復興区画整理事業も軌道に乗り、一部の事業地を除き街路や宅地基盤整備などが約８割程度完了しつつある。震災復旧・復興事業関連の埋蔵文化財保護の対応として、被災者である個人及び、中小企業者の復旧・復興事業については、引き続き補助事業として採択し発掘調査を実施している。

開発指導では、周知の埋蔵文化財包蔵地内の建築行為に対し、文化財保護法に基づく発掘届出書の提出及びその取扱いの指導を徹底している。これらの審査・指導について正確かつ迅速に処理するため、埋蔵文化財管理システムを運用しているが、これに加えて開発と埋蔵文化財保護の調整を目的としたホームページを開設しその周知の徹底を図っている。

調査事業では件数の減少傾向は今年度も同様であるが、調査と整理作業の積み重ねにより各遺跡の復元を進め、その成果を公開する事業（現地説明会・報告書作成）や、蓄積された発掘調査の資料を活かした活用事業が埋蔵文化財センターで行われている。埋蔵文化財保護行政の基礎となる遺跡地図の整備を進め、重要遺跡を選定し保存目的の確認調査を実施し、指定文化財にする事業など埋蔵文化財保護の基礎的な作業を今年度も進めている。また、文化財保護法の改正により条文の整理が行われたことに伴い、届出・通知の様式変更や、近代遺跡の保護と取り扱いの方向性を見定める契機となる調査を実施している。

2．普及啓発

〔埋蔵文化財センター〕

活　　動　神戸市教育委員会が実施した市内の発掘調査で得られた各種の記録や出土遺物は、すべて埋蔵文化財センターに集積されている。また同時に出土遺物を整理・収蔵・保存・公開する拠点である。埋蔵文化財センターでは常設展示室・企画展示室・収蔵展示室を公開し、また特別収蔵庫の中や、遺物整理室の中をのぞけるようにしている。平成16年度の入館者は31,056人で、前年度比25.2%の増加であった。

企画展示　今年度は３回の企画展示を実施した。春の企画展示『昔むかしの井戸端会議』では、さまざまな時代のいろいろな井戸から見た古代の人々と水との関わりを、これまでの市内での発掘調査成果を基にして、展示をした。むかしの人々はどのようにして、井戸を作り、またどのようにして利用してきたのか、弥生時代から鎌倉時代までの井戸を時代ごとに紹介した。夏の企画展示『遺跡のお医者さん』では、文化財の保存と活用の重要性を、保存科学という分野を通し、わかりやすく説明した展示を行った。遺跡からの出土品には、放っておくとこわれてしまうものがたくさんある。遺構・遺物の保存には考古学だけでなく、科学的な知識や技術が必要であり、保存科学者はそれらを見守る医師のような存在である。

	展　示　内　容	開　催　期　間	入　館　者　数
春	昔むかしの井戸端会議	４月10日～６月６日	15,602名
夏	遺跡のお医者さん	７月24日～９月５日	2,631名
秋	港町・兵庫津－賑わう庶民のくらし－	10月30日～12月26日	3,283名
		入館者合計	21,516名

	展　示　内　容	開　催　期　間	入　館　者　数
速報展示	秀吉と淡河～新発見！「らくいち」制札と淡河の文化財パネル展	9月18日～9月26日	625名
速報展示	兵庫城の堀跡発見！ －兵庫津遺跡第35次調査成果速報パネル展－	12月1日～12月26日	1,091名
作品展	第3回・神戸市小学校社会科作品展 『埋蔵文化財センター賞受賞作品展』	9月23日～10月3日	735名
作品展	いにしえを詠む－句会「斧」作品展－	1月29日～2月27日	1,173名

発掘調査で遺跡から出土する脆弱な遺物をどのようにして取り上げ、整理・保存していくのか、また、遺跡の一部をそのまま切り取ったり、剥ぎ取ったりして持ち帰ることによってその臨場感を保てることを展示した。関連イベントとして、期間中の8月4日・8月25日に「見せます！保存科学の舞台裏」を開催し、館内の保存処理施設を公開し、作業の一部を見学してもらった。2回合わせて59名の参加者があった。秋の企画展示『港町・兵庫津－賑わう庶民のくらし－』では、港湾都市として賑わった町「兵庫津」に生きた人々の、暮らしの息吹を感じる考古資料を中心に、古代大輪田泊の痕跡から近世に至る港町・兵庫津を新たな視点で復元しようとする展示をした。期間中の11月7日には、落語家・桂小米朝氏講演会『落語に見る庶民のくらし』を開催し、200名の聴講を得た。また、11月21日・12月12日に展示解説を開催し、2回合わせて36名の参加者があった。企画展示の入館者数は、3回合わせて、21,516名である。

速報展示　『秀吉と淡河～新発見！「らくいち」制札と淡河の文化財パネル展示～』では、昨年度から始まった北区淡河町の地元と、神戸市、神戸大学文学部地域連携センターの三者による連携事業によって、発見された歳田神社（北区淡河町淡河）の制札を展示した。羽柴秀吉が天正7（1579）年と同8（1580）年に発給した2枚の制札（木札）と由緒書など、その関連文書を展示した。また、淡河地域にある社寺や仏像などの文化財の写真パネルも合わせて展示した。『兵庫城の堀跡発見！－兵庫津遺跡第35次調査成果速報パネル展－』では、発掘調査の成果をいち早く公表するため、速報展示を開催した。10月から11月にかけて、兵庫区切戸町から出土した陶磁器と、検出された遺構の写真パネルを展示した。速報展示の入館者数は、2回合わせて、1,716名である。

作品展　今年度から、神戸市小学校教育研究会社会科部と連携して、コミスタこうべ（神戸市生涯学習支援センター）で開催される「第3回・神戸市小学校社会科作品展」において、埋蔵文化財に関する作品について『埋蔵文化財センター賞』を選定した。受賞した34作品を、埋蔵文化財センターで展示した。また、新たな試みとして、『いにしえを詠む－句会「斧」作品展－』では、俳句の会「斧」との共催により、色紙や短冊に書かれた俳句の作品97点を、それぞれ対象となった遺物や遺跡の写真パネルと併せて展示した。2回合わせて、1,908名である。

館外展示　市内の身近な遺跡を紹介して地域の歴史について理解を深めてもらうことを目的とし、地域の施設を利用して展示会を開催した。今年度は北区道場町の農村環境改善センター、兵庫区の新湊川ふれあい会館（新湊川河川水防センター）、須磨区の須磨パティオで開催した。この他に神戸西部地区観光施設協議会主催で例年開催している埋蔵文化財センターの施設紹介の展示に今年度も加わった。

展　示　場　所	展　示　内　容	開　催　期　間
花時計ギャラリー	春の企画展示の案内	4月15日～4月23日
花時計ギャラリー	「親子で体験考古学講座」の案内	7月2日～7月9日
花時計ギャラリー	ウエストコウベ　パネル展	7月13日～7月22日
須磨パティオ・健康館3階	須磨の古代展－須磨区内の遺跡－	8月12日～8月30日
新湊川ふれあい会館	新湊川（旧苅藻川）流域の遺跡展	9月12日
しあわせの村	ウエストコウベ　パネル展	10月17日～11月30日
農村環境改善センター	道場展	11月2日～11月3日

出張学校展示　社会教育との連携といった視点だけではなく、遺跡から出土した実物の資料を、子供たちが通う小学校で直接見ることによって、その小学校がある地域の歴史や文化を学び、また再認識することができるようにとの目的で、平成10年度から希望のあった市内の小学校で展示会を開催している。展示では主に小学校の近くの遺跡から出土した遺物を並べ、期間中には学芸員による展示解説も実施している。今年度は6校、6回の展示を実施した。

小学校名	展　示　内　容	開　催　期　間	展示解説	受講人数
有瀬小学校	伊川谷周辺の古代の生活	5月17日～6月4日	6月4日	146名
伊川谷小学校	伊川谷周辺の古代の生活	6月4日～6月18日	6月9日	186名
福田小学校	古墳って何だろう？	6月18日～6月30日	6月23日	98名
なぎさ小学校	やよいじだいにタイムスリップ！	6月18日～6月30日	6月29日	66名
長田小学校	歴史の復習～古代の生活～	7月2日～7月16日	7月9日	57名
五位の池小学校	歴史の復習～古代の生活～	7月2日～7月16日	7月9日	76名
			受講人数合計	629名

出張学校講座　平成12年度から実施している講座で、小・中学校を対象に実際に自分の手でものを作ることによって、当時の人々の暮らしの工夫や技術が体験できる内容としている。特に近年は主要教科以外の授業時間数が減少している関係から子供たちがものを作りだす体験が少なくなっており、子供たちのみならず教諭の方々にも大変好評で、希望校が年々増加傾向にある。今年度は35校（36回）で実施した。

考古学講座　「親子で体験考古学講座」は学校週休2日制が実施された平成6年度から実施している講座で、当初は体験を通じて昔の人々の暮らしの工夫や技術に学ぼうという趣旨で、第2土曜日の催し物であった。その後土曜日が完全に休日になった以降は、主に夏休みの期間中を中心に土曜日の催し物として続けられている。対象は小学校高学年から中学生で、小学生は保護者の参加も求めている。また高校生以上一般成人を対象としたもう少し内容を高度にした「体験考古学講座」も平成8年度以降実施されている。両者ともに好評である。

また、今年度から文化体験プログラム支援事業として、「ホンモノ」との出会いをテーマに、生涯学習課と連携しながら体験講座を企画した。当初は、『古代へのタイムスリップ～学芸員の仕事体験』と題して、11月13日・11月27日に開催を予定して募集したが、応募がなかったため、内容を変更し、『「出土遺物に見る戦国武将の姿」～甲冑を着てみよう～』

講　座　名	開催日	学　校　名	人　数	講　座　名	開催日	学　校　名	人　数
勾玉づくり	4月30日	上筒井小学校	66名	土器づくり	5月27日	狩場台小学校	67名
土器づくり	5月6日	五位の池小学校	76名	土器づくり	5月28日	鹿の子台小学校	189名
土器づくり	5月7日	花山小学校	89名	土器づくり	5月31日	谷上小学校	22名
勾玉づくり	5月7日	板宿小学校	67名	勾玉づくり	6月2日	西落合小学校	66名
クッキーづくり	5月11日	浜山小学校	31名	勾玉づくり	6月3日	小部小学校	108名
勾玉づくり	5月12日	横尾小学校	60名	勾玉づくり	6月4日	鈴蘭台小学校	83名
勾玉づくり	5月13日	桂木小学校	128名	勾玉づくり	6月4日	櫨谷小学校	25名
勾玉づくり	5月14日	多聞南小学校	36名	土器づくり	6月8日	花谷小学校	146名
勾玉づくり	5月14日	なぎさ小学校	66名	勾玉づくり	6月10日	泉台小学校	108名
土器づくり	5月17日	鵯越小学校	50名	勾玉づくり	6月10日	長田小学校	57名
貫頭衣づくり	5月18日	北須磨小学校	70名	勾玉づくり	6月11日	ひよどり台小学校	65名
貫頭衣づくり	5月19日	福住小学校	74名	土器づくり	6月16日	摩耶小学校	74名
勾玉づくり	5月20日	伊川谷小学校	186名	クッキーづくり	7月1日	本庄小学校	127名
勾玉づくり	5月20日	箕谷小学校	107名	貫頭衣づくり	7月2日	甲緑小学校	106名
勾玉づくり	5月21日	兵庫大開小学校	116名	貫頭衣づくり	7月8日	本山第二小学校	178名
勾玉づくり	5月24日	太山寺小学校	16名	勾玉づくり	7月14日	宮本小学校	47名
貫頭衣づくり	5月25日	北山小学校	76名	勾玉づくり	9月30日	福住小学校	73名
土器づくり	5月26日	高羽小学校	137名	貫頭衣づくり	10月14日	多聞台小学校	50名
						受講人数合計	3,042名

として、3月26日に開催した。戦国時代の武将が着ていたよろいを復元した衣装を身につけ、遺跡から出土した刀子（小刀）を観察しながら、金属でペーパーナイフを製作した。49名の参加があった。

公民館講座　夏休みの公民館事業である小・中学生を対象としたサマースクール中の1講座として、3公民館から依頼を受け、平成14年度から「古代人に挑戦」と題した体験考古学講座を実施している。今年度から、勾玉づくりの他に、石包丁づくりを実施した。石包丁づくりについては、埋蔵文化財センターで開催した。

その他の講座　上記の定期的な講座以外にも、依頼を受けて下記の各種講座を実施した。今年度は、埋蔵文化財センターに来館して実施したものはなく、現地に赴いて実施したものが4回ある。また、内容は体験考古学講座の形式のものと、通常の講義形式のものがある。

『親子で体験　考古学講座』

講　座　名	開催日	内　容	参加者数
樹木の探検と縄文時代のハッパを探そう	5月22日	遺跡から持って帰った土の中から、葉を探し出し、ラミネートフィルムに封入する。	47名
石包丁をつくろう	7月17日	粘板岩（高島石）で石包丁を作る。	56名
勾玉をつくろう	8月7日	軟らかい印材で勾玉などのアクセサリーを作る。	187名
土器・埴輪をつくろう	8月21日	自然乾燥で硬化する粘土で土器や埴輪を作る。	96名
勾玉をつくろう	8月28日	軟らかい印材で勾玉などのアクセサリーを作る。	76名
どんぐりで縄文クッキーをつくろう	12月18日	ドングリとドングリの粉で当時のクッキー状の食べ物を焼く。	11名
		参加者数合計	473名

親子で『赤米作りに挑戦しよう』

講　座　名	開催日	内　容	参加者数
貫頭衣をつくって田植えに挑戦！	6月19日	西区の神出自然教育園の水田で古代米を実際に田植えし、秋の収穫までを体験する。貫頭衣を作って着たり、石包丁を作って収穫したりする。	68名
田んぼの草取りと石庖丁づくり	7月24日		102名
自分でつくった石包丁で収穫に挑戦！	10月16日		67名
		参加者数合計	237名

『体験　考古学講座』

講　座　名	開催日	内　容	参加者数
土器・埴輪・土笛をつくろう	2月12日	焼物用の粘土で土器や埴輪、土笛を成形する。	8名
	2月26日	乾燥させた土器等を実際に野焼きで焼成する。	7名
古代のアクセサリー　勾玉・管玉をつくる	3月12日	少し硬い印材で勾玉や管玉などのアクセサリーをつくる。	15名
		参加者数合計	30名

公民館名	開催日	講　座　名	受講人数
玉津南公民館	7月21日	サマースクール古代人に挑戦！～勾玉づくり～	25名
東垂水公民館	7月28日	サマースクール古代人に挑戦！～勾玉づくり～	21名
葺合公民館	7月29日	サマースクール古代人に挑戦！～勾玉づくり～	24名
東垂水・玉津南	8月31日	サマースクール古代人に挑戦！～石包丁づくり～	33名
		受講人数合計	70名

各種出張講座

講　座　名	開催日	開催場所	受講人数
石包丁づくり（リトルファーマーステイ）	7月31日	神出自然教育園	40名
土器づくり	1月8日	須磨パティオ	29名
遺跡から学ぶ神戸の歴史	3月4日	東垂水公民館	21名
勾玉づくり	3月19日	須磨パティオ	150名
		受講人数合計	240名

その他の催し　今年度は、みどりと太陽のまつりが、従来の西神中央駅東側のプレンティ広場だけでなく、西神中央公園内においても開催されたため、参加者数が昨年度よりも大幅に増加した。埋蔵文化財センターの玄関前において、土器パズル・輪投げ・火起こし体験・古代米配布を実施した。

催し物名	開催日	埋蔵文化財センターのブースの参加者数
第22回　みどりと太陽のまつり	5月15日	3,292名

〔文化財保護強調週間の催し〕

垂水区の大歳山遺跡公園で11月6日（土）に『おおとしやままつり2004』を垂水区と連携して開催した。地域に残っている埋蔵文化財を日常の生活の中に活かすことを、その地域の人々と一緒になって考える試みであり、毎年少しずつ内容を変えながら開催している。今年度は復元された竪穴住居の内部を公開と、古代人の生活体験として土器づくり・勾玉づくり・火起こし体験・古代米（赤米・黒米）の試食を行った。また塩焼きの実演を行い、木製の臼と竪杵を使った脱穀・古代衣装の試着も行った。会場内の別のブースでは地元のボランティアの方々によるリース作り・松ぼっくり細工・竹とんぼ細工も行われた。参加者数は450人であった。

〔発掘調査現地説明会の開催と報道関係資料提供〕

発掘調査において重要な発見があった場合、市役所内の市政記者クラブで発表を行っている。また、現地発掘調査期間中の現地説明会の開催や、要望があれば地域住民を対象とした遺跡の公開・説明会を実施している。

記者発表・資料提供

名　　称	発　表　日	内　　容	備　　考
灘区　西求女塚古墳	平成16年11月19日	新指定の国史跡	平成17年３月２日　官報告示
兵庫区　兵庫城跡 兵庫津遺跡第35次調査	平成16年11月26日	兵庫城関連遺構（堀跡）の発見	速報展示開催（12/１～12/26　埋蔵文化財センター・市立博物館
神戸市埋蔵文化財ホームページ開設	平成16年11月30日	遺跡地図の配信を開始	http://www.mibun-kobe.net/
垂水区　舞子砲台跡 第４次調査	平成17年２月14日	稜堡式砲台の全容判明	現地説明会開催（平成17年２月16日～２月18日） 見学者　205名
灘区　西求女塚古墳	平成17年３月18日	新指定の重要文化財	

遺跡の公開

遺　跡　名	開　催　日	内　　容	見　学　者　数
須磨区　行幸町遺跡	平成16年６月６日	奈良時代の掘立柱建物の検出	見学者約140名
須磨区　行幸町遺跡	平成16年７月10日	鎌倉時代・室町時代の井戸跡の発見	見学者約 70名
兵庫区　兵庫松本遺跡	平成16年７月11日	弥生時代末～古墳時代初頭の竪穴住居群の発見	見学者約120名
灘区　西郷古酒蔵群	平成16年９月21日	近世から近代に至る酒蔵の遺構とその変遷	見学者約 20名
西区　吉田南遺跡	平成17年３月12日	弥生時代後期～古墳時代後期の住居跡	見学者約 50名

〔資料の貸出〕

平成14年４月に制定した『所蔵資料の貸出し基準』に基づいた資料の貸出しは、12件、191点（土器・瓦等　81点、土製品　25点、石製品・石器　３点、金属器　51点、遺構切り取り資料　13点、自然遺物　４点、木製品　２点、ガラス製品　10点、生痕化石　２点）があった。

写真資料の貸出しは、44件、243点。特別利用は26件であった。

〔刊行物〕

平成16年度の刊行物は、以下の７点である。

平成14年度　神戸市埋蔵文化財年報	平成17年３月発行	頒価1,500円
兵庫松本遺跡　第２～４・12・17・19次発掘調査報告書	平成17年３月発行	頒価2,000円
森南遺跡　第１・２次調査発掘調査報告書	平成17年３月発行	頒価1,800円
水谷遺跡第10次　馬掛原遺跡第１次調査発掘調査報告書	平成17年３月発行	頒価　700円
戎町・松野遺跡発掘調査報告書	平成17年３月発行	頒価1,900円
森北町遺跡　第20次調査　発掘調査報告書	平成17年３月発行	頒価　400円
神戸市埋蔵文化財分布図	平成17年３月発行	頒価　500円

４．開発指導

周知の埋蔵文化財包蔵地内における土木工事等については、開発面積の大小に関わらず文化財保護法に基づく届出・通知（文化財保護法第57条の２・同法第57条の３）が必要であり、必要とされる保護措置を指示している。平成11年度からは建築確認申請に伴う事前届出制度（『神戸市民の住環境をまもりそだてる条例』）における事前届出書の閲覧により、埋蔵文化財発掘届書の提出及び土木工事についての取り扱いの指導を徹底してきた。平成16年度の文化財保護法に基づく届出・通知についての件数は別表のとおりである。

本年度の届出・通知件数は、738件であり、前年度より82件上回った。その内、民間事業者や個人が提出する文化財保護法第57条の2による届出は696件（前年度597件）、事業者が公的機関の同法第57条の3に基づく通知は、42件（前年度59件）であった。法57条の2で増加が見られたのは、個人住宅について28件の減少があったが、一方で共同住宅、住宅兼用建物、その他建物などの築造とそれに伴うガスや水道敷設にかかる届出が前年度より、77件の増加となったためである。届出・通知に関する指示の内容は、事前の発掘調査が53件、工事施工時に確認する工事立会が83件、工事による埋蔵文化財に影響がなく慎重に工事実施を指示した件数が596件、その他6件であった。また、神戸市開発指導要綱に基づく各種開発行為事前審査は、前年度と比べ24件の減少となっている。

これらの埋蔵文化財発掘届出・通知及び各種開発行為事前審査の取扱いは、周辺調査データに基づく書類審査と現地調査の試掘調査によって決定している。その試掘調査は、245件で前年度より32件減少となっている。

ホームページ　また、昨年度よりシステム開発していた開発と埋蔵文化財の保護との調整を目的とするホームページ「神戸市の埋蔵文化財」を12月1日から配信を開始した。内容は、市内における遺跡の分布状況（遺跡分布図）、遺跡の検索機能、開発事業計画策定に伴なう埋蔵文化財保護法に基づく届出等の手続きの流れ、文化財保護法中の埋蔵文化財保護に関する条文の抜粋などである。開発事業計画策定にあたって事業者が、市内の遺跡分布状況を事前に確認し、文化財保護について必要な措置を認識することのできるホームページである。毎年更新される周知の埋蔵文化財包蔵地を反映し、届出や試掘調査依頼書の書式もダウンロードできる。

5．調査事業　平成16年度に実施した発掘調査事業は68件で、それに要した経費（出土整理・保存処理を含む）の総額は、566,790千円であった。その内訳は、発掘調査事業費の約9割を占める開発事業に伴う本発掘調査に要した費用は、516,160千円（68件）、遺跡整備に伴う事前調査（整理）に位置づけられている五色塚古墳出土品整理は、5,014千円、遺跡の保存目的の範囲内容確認調査は4件で、22,517千円、試掘・確認調査が245件、23,099千円であった。

国庫補助事業　上記の調査事業のうち、文化財保護法の定めと国の補助事業採択基準により補助事業として採択を受けたものについて、調査事業と保存処理事業を行っている。埋蔵文化財緊急調査費国庫補助事業は、事業費116,112千円であった。その内訳は、個人住宅等各種開発事業に伴う事前調査である試掘・確認調査が23,099千円、農業基盤整備事業（圃場整備事業）に伴う試掘・確認調査1,533千円、遺跡の保存目的の範囲確認調査（舞子砲台跡・端谷城跡・淡河城跡・大輪田泊・福原京関連）22,700千円、農業基盤整備事業（圃場整備事業）に伴う発掘調査が1件・1,014千円、個人住宅や共同住宅等に伴う発掘調査が24件・49,797千円（その内、個人・零細事業者3件・3,366千円）、報告書作成のための整理は3件・14,554千円、遺跡地図作成等は3,249千円、その他の経費は166千円であった。

文化財保存事業費では、兵庫津遺跡第15次調査出土金属製品の保存処理事業として115点（銅製品71点・鉄製品44点）の保存処理を行い、その事業費は1,011千円であった。

市内発掘調査　調査件数は昨年度に続き減少傾向にある一方で、これまでの調査により蓄積された資料をもとに各遺跡の復元を行ったり、遺跡の評価を高め指定文化財としたり、今後保護すべき新たな対象を見出している。また、この成果が広く市民に公開する活用事業にも活かされている。

新発見の遺跡　昨年度の試掘調査により発見された大橋町遺跡の発掘調査が行われ、平安時代から鎌倉時代の掘立柱建物と屋敷墓と考えられる土坑墓が検出され、集落の様相の一端が明らかとなった。

復興関連の調査　復興区画整理事業地内では、森南町遺跡（１件）・兵庫松本遺跡（６件）・御蔵遺跡（２件）・松本遺跡（６件）・戎町遺跡（５件）で区画整理事業の街路建設や個人住宅、共同住宅建設に伴う事前調査が実施された。いずれも調査次数を重ねることにより、歴史的環境の復元がより詳細にできるようになってきている。その中の一つをあげると、兵庫松本遺跡では今回の発掘調査で23次の調査を重ねることとなった。震災以降に発見された当遺跡は、縄文時代晩期から鎌倉時代に至る集落の様相を明らかにし、出土品の整理も進み集落変遷を詳細に復元できる資料の蓄積があった。その成果を第20次調査期間中に現地説明会を開催し公開している。

酒蔵の調査　灘五郷の多くの酒蔵は阪神・淡路大震災で大きな被害を蒙り、当地の酒造業の環境も大きく変化し、平成８年度に初めての調査が行われ、平成10年に周知の埋蔵文化財に登録された。本年度も１件の調査を実施し、近世から近代に至る酒造遺構の変遷の一端が明らかにされた。

近代遺跡の調査　中央区脇浜町で行われている区画整理事業地内で明治時代末期頃に建設された神戸臨港鉄道の煉瓦造橋台が４基発見された。同鉄道は、同時期に開始される近代神戸港建設への先行事業において建設されたもので、神戸の近代化、国際港湾都市発展の歴史を物語る上で欠かすことのできない遺産と位置づけ、調査を開始するとともに、その重要性から現地保存への理解を事業者に求めた協議を開始した。４基の橋台のうち、当初の形状を最もよく残している南本町第４橋台に現地保存を行う方針で協議を進めている。また、小野浜町で計画されている都市計画道路の敷地内で、同鉄道関連の遺構として煉瓦下水道跡が発見された。保存の協議をした結果調査後、新たに造成される生田公園に敷地内に切り取り移設し、モニュメントとすることとなった。文化財保護法改正における考え方にから、本市においても近代遺跡として神戸港建設関連遺跡について今後、保護の対象とすることとした。

保存目的調査　保存目的の調査としては、舞子砲台跡・端谷城跡・淡河城跡・兵庫津遺跡（大輪田泊関連）の４遺跡で実施した。いずれも当市において重要な遺跡であり、将来史跡指定をめざすものであり、その保護・保存に関わる資料を得る為に複数年の計画で確認調査を実施している。

史跡指定　灘区都通３丁目61番所在の西求女塚古墳が、平成17年３月２日付けで国指定史跡の指定を受けた。同古墳は、昭和60年度より13次にわたり範囲確認調査を実施した結果、全長98ｍの古墳時代前期初頭の大型前方後方墳であり、後方部の竪穴式石室は、慶長伏見大地震により崩れていたが、舶載三角縁神獣鏡を含む12面の鏡や、多量の武器、工具などの鉄製品、紡錘車形石製品などの豊富な副葬品があった。出土品の整理及び保存処理作業を計画的に実施し、その調査成果をまとめた発掘調査報告書を平成16年３月に刊行した。この成果をもとに平成16年７月16日付けで国史跡指定申請を行った。畿内地域のおける出現期古墳の代表であり、当該時期の古墳の構造・副葬品組成、葬送儀礼及びその時代の社会を知る上で重要な古墳であると評価を得て国史跡の指定を受けた。

重要文化財の指定　また、出土資料についてもその重要性は高く評価されており、銅鏡12面・鉄製品230点・碧玉紡錘車型石製品１点と附として織物残欠２点・土師器残欠179点・竪穴式石室石材54点について、国の重要文化財指定のための調査（文化庁文化財部の調査：平成17年１月）を受

け、古墳時代初頭の畿内の首長墓およびその場での葬送儀礼の実態を考える上できわめて貴重な一括資料であると評価を受けた。平成17年３月18日付けで国の文化審議会より、重要文化財新指定の答申を受ける運びとなった。（指定は平成17年度）

詳細調査　埋蔵文化財保護の基礎となる周知の埋蔵文化財の指定及び遺跡地図作成のため、踏査による分布調査を実施している。今回は、北区山田町坂本に所在する丹生山明要寺跡（調査期間：平成17年２月23日～３月11日）と、中央区神戸港地方一口里地先所在の滝山城跡（調査期間：平成17年３月14日～３月15日）について実施した。

丹生山明要寺　明要寺跡は急峻な地形を有する丹生山山頂（標高514.8ｍ）に存在する。明要寺について伝える文献は少ないが、文亀年間（1501～1504年）に製作されたと考えられる「紙本著色丹生山明要寺参詣曼荼羅図」（丹生神社所蔵）ある。これによると明要寺は本堂を中心に仁王門・阿弥陀堂・経蔵・十王堂・三重塔・大日堂・不動堂や、急峻な参道と石段、その両側に連なる寺坊からなる大規模な山岳寺院であったことがうかがえる。明治時代の廃仏毀釈により荒廃し、現在山頂には丹生神社が残るのみである。考古学的な調査は1979年に元興寺文化財研究所により試掘調査が実施されたほかはなく、実態は明らかではない。分布調査では、尾根上で平坦面を確認している。また、丹生神社から東方に派生する尾根筋と南東方に派生する尾根との間の谷筋では、山頂に至る参道の斜面に沿って交互に平坦面が並び、頂部付近では石段も確認された。石段の両側にも平坦面が確認され、平坦面の背後の斜面に石垣の存在も確認された。周辺からは須恵器片も採取された。分布調査の結果、明要寺跡の遺構が良好に存在する可能性があり、その成果を遺跡地図に反映した。

滝山城跡　滝山城跡は、神戸市街地を見下ろす六甲山系の城山（323ｍ）に位置する中世の山城である。

平成元年度にロープウェイの建設計画に伴う試掘調査が行われ、16世紀代の遺構が確認されたが、これ以降調査は実施されておらず詳細は不明である。今回の分布調査は、兵庫県教育委員会が実施した県内に存在する中世城館・砦跡等と主要な荘園を対象にした悉皆調査（昭和54年～56年）の調査結果を踏まえ、改めて遺構の配置確認と若干の補足、修正を行った。調査では新たに平坦面を４ヵ所発見することができた。今後は、確認調査を実施して、遺構の詳細を把握し、これらの遺跡の保護を図っていく予定である。

fig.13　煉瓦下水道跡切り取り

fig.14　古代大輪田泊の石椋モニュメント

街づくりとの連携　埋蔵文化財調査や市内に点在する史跡を活用し、まちづくりに活かす取り組みを行っている。今年度は、兵庫区との連携と協働作業で「古代大輪田泊の石椋のモニュメント」を兵庫区船大工町に築造した。兵庫区では、歴史を生かした協働のまちづくりをめざしており、区内各所に点在している史跡など地域の歴史的な遺産をネットワークさせながら、歴史と自然の散策路計画の具体化をめざしている（兵庫区歴史花回道）。昨年度は柳原惣門の復元を試みる際に平成14年度の確認調査の成果が活かされた。今回のモニュメント築造もこの事業に関連している。

モニュメントとなった花崗岩の石材は、昭和27年の新川運河浚渫工事の際に出土したもので発見当時古代大輪田泊の防波堤（波消し）の石材の一部と考えられていた。この石材が発見された場所から北西約250ｍの地点で昨年度確認調査が行われ、古代の港湾施設の一部と考えられる施設の遺構が発見され、注目されるようになった。この石材は灘区摩耶埠頭公園内に記念碑として使用されていたものを出土地近くに里帰りさせ、当地が大輪田泊であることをイメージできるようなモニュメントとした。モニュメントは、兵庫区船大工町に所在する道路用地で、石椋（石材）のモニュメントと説明看板１基を設置した。

文化財保護法に基づく届出・通知，試掘依頼等

No.	内容			件数
1	発見，発掘届・通知			738件
	i	調査のための発掘届（57条第１項）	0件	
		民間事業に伴う発掘届（57－２）	696件	
		通常事業関連	684件	
		復興事業関連	12件	
	ii	公共事業に伴う発掘通知（57－３）	42件	
		通常事業関連	39件	
		復興事業関連	3件	
	iii	発見届・発見通知（57－５・６）	0件	
2	発掘調査の報告（保護法58条２）			35件
3	開発行為事前審査等各種申請			139件
4	試掘調査（依頼件数）			245件
	i	通常事業関連	236件	
		通常公共関連	14件	
		通常民間関連	222件	
	ii	復興事業関連	9件	
		復興公共関連	2件	
		復興民間関連	7件	
5	工事立会			61件

発掘調査，整理作業件数一覧

No.	内容			件数
1	発掘調査（大規模確認調査も含む）			67件
	i	公共事業に伴う発掘調査	21件	通常事業 27件 復興事業 40件
		通常事業関連	9件	
		復興事業関連	12件	
	ii	民間事業に伴う発掘調査	44件	
		通常事業関連	16件	
		復興事業関連	28件	
	iii	圃場整備事業に伴う発掘調査	2件	
2	整理作業（復興調査整理作業を含む）			5件

発掘調査面積（単位：㎡）

	公共事業関連	民間事業関連	計	延べ調査面積
通常事業	2,890	6,072	8,962	9,669
復興事業補助事業	0	2,897	2,897	5,320
復興事業受託事業	8,850	0	8,850	13,368
計	11,740	8,969	20,709	28,357

発掘調査面積別件数

調査面積	件数	調査面積	件数
～ 100㎡	33	1,001 ～ 2,000㎡	6
101 ～ 300㎡	16	2,001 ～ 5,000㎡	0
301 ～ 500㎡	4	5,001㎡以上	0
501 ～ 1,000㎡	9	合計	68

平成16年度　埋蔵文化財発掘調査一覧表（復興事業に伴う調査）1

No.	遺跡名	所在地	調査主体	調査担当者	調査面積 延調査面積	調査期間	調査内容	調査原因
1	森北町遺跡 第21次調査	東灘区森北町4-13	神戸市教育委員会	須藤　宏	50㎡ 100㎡	16.10.26～ 16.11.13	弥生時代末の竪穴住居？・柱穴・溝、中世の掘立柱建物・柱穴・溝・土坑などを確認。	個人住宅 〔国庫補助事業〕
2	森北町遺跡 第22次調査	東灘区森北町４丁目3-2	神戸市教育委員会	浅谷誠吾	40㎡ 40㎡	17.02.09～ 17.02.25	遺構面は２面。室町時代の乱積式石組井戸１基、弥生時代後期の柱穴群・小溝群を確認。	個人住宅 〔国庫補助事業〕
3	森南町遺跡 第３次調査	東灘区森南町２丁目	神戸市教育委員会	関野　豊	75㎡ 135㎡	16.07.13～ 16.12.08	3-1～3-3次調査。弥生時代後期・古墳時代後期・鎌倉時代の溝・土坑・落ち込み・ピット・流路など、室町時代の井戸・ピットなどを確認。	区画整理
4	本山北遺跡 第３次調査	東灘区岡本１丁目134番13	神戸市教育委員会	関野　豊	15㎡ 15㎡	17.03.24～ 17.03.27	擁壁部分を対象として調査実施。古墳時代前期初の竪穴住居２棟、溝・土坑などを確認。	共同住宅 〔国庫補助事業〕
5	扁保曾塚古墳 第２次調査	東灘区岡本１丁目111-14	神戸市教育委員会	関野　豊	20㎡ 20㎡	17.03.15～ 17.03.29	溝・土坑・ピットなどを確認。溝内から古墳時代前期の土器多量に出土。扁保曾塚古墳の前方部端の周濠か。	個人住宅 〔国庫補助事業〕
6	住吉宮町遺跡	東灘区住吉宮町３丁目107-4	神戸市教育委員会	浅谷誠吾	20㎡ 20㎡	17.01.27～ 17.02.07	古墳時代後期の方形竪穴住居１棟、掘立柱建物２棟などを確認。	個人住宅 〔国庫補助事業〕
7	郡家遺跡 第76次調査	東灘区御影町御影字岸本	神戸市教育委員会	浅谷誠吾・ 中居さやか	20㎡ 20㎡	16.04.05～ 16.04.08	擁壁施工予定部分について調査実施。急峻な斜面の下位のため、自然地形による落ち込みが確認できたのみ。	区画整理
8	郡家遺跡 第77次調査	東灘区御影町御影字城ノ前1447番の一部	神戸市教育委員会	阿部敬生	40㎡ 40㎡	17.02.07～ 17.02.18	工事影響深度まで調査実施。古墳時代後期のピット・土坑・溝の平面プランのみ検出。	個人住宅 〔国庫補助事業〕
9	日暮遺跡 第22次調査	中央区筒井町３丁目320番	神戸市教育委員会	中居さやか	60㎡ 60㎡	16.09.02～ 16.09.09	奈良時代の東西方向の溝１条、柱穴約50基	店舗・工場付住宅 〔国庫補助事業〕
10	神戸臨港鉄道南本町架道橋台跡	中央区脇浜海岸通	神戸市教育委員会	関野　豊・ 橋詰清孝・ 山本雅和	715㎡ 715㎡	16.05.14～ 16.07.02	第１・第２・第３・第４橋台の近代遺跡の範囲確認調査。花崗岩の隅石を配する煉瓦造橋台と築堤。第３橋台は一部埋設保存、第４は現況埋設保存。	区画整理
11	神戸臨港鉄道南本町架道橋台跡	中央区脇浜海岸通	神戸市教育委員会	関野　豊	270㎡ 540㎡	17.01.24～ 17.02.21	第１・第２橋台の調査。花崗岩の隅石を配する煉瓦造橋台。第１・第２橋台は記録保存、一部モニュメントとして切り取り保存措置。	区画整理
12	神戸臨港鉄道小野浜町下水道跡	中央区小野浜町	神戸市教育委員会	橋詰清孝	45㎡ 45㎡	16.06.30～ 16.07.12	花崗岩の隅石を配する煉瓦造の下水道施設。明治40年以前の施工と判明。一部移設保存。	道路
13	熊内遺跡 第６次調査	中央区熊内橋通５丁目399番	神戸市教育委員会	中居さやか	150㎡ 150㎡	16.11.05～ 16.11.17	弥生時代後期のピット、並行する奈良時代の溝２条などを確認。	共同住宅 〔国庫補助事業〕
14	楠・荒田町遺跡 第32次調査	中央区楠町６丁目3-22	神戸市教育委員会	浅谷誠吾	200㎡ 400㎡	16.04.24～ 16.05.31	第１遺構面（平安時代末）総柱掘立柱建物・柵列・溝など、第２遺構面（弥生時代中期後半）竪穴住居・方形周溝墓・土坑・落ち込みなどを確認。	共同住宅 〔国庫補助事業〕
15	楠・荒田町遺跡 第33次調査	兵庫区荒田町１丁目2-17	神戸市教育委員会	山口英正	53㎡ 53㎡	16.09.02～ 16.09.06	時期不明の柱穴・ピット・土坑を確認。	個人住宅 〔国庫補助事業〕
16	祇園遺跡 第11次調査	兵庫区上三条町１丁目20	神戸市教育委員会	須藤　宏	40㎡ 80㎡	16.09.14～ 16.10.01	弥生時代末と平安時代末の遺構面を確認。土坑・柱穴などを確認。	商業ビル 〔国庫補助事業〕
17	祇園遺跡 第12次調査	兵庫区上祇園町3-5	神戸市教育委員会	須藤　宏	60㎡ 95㎡	16.11.24～ 16.12.10	弥生時代末の円形竪穴住居・土坑・溝など、平安時代末遺構の柱穴・土坑・溝などを確認。	店舗・工場付住宅 〔国庫補助事業〕
18	兵庫松本遺跡 第18次調査	兵庫区松本通２丁目1-2 （松本地区2-1街区1符号）	神戸市教育委員会	中居さやか	30㎡ 60㎡	16.04.08～ 16.04.15	弥生時代後期の流路・弥生時代末～古墳時代前期のピット・落ち込みなどを確認。	個人住宅 〔国庫補助事業〕

平成16年度　埋蔵文化財発掘調査一覧表（復興事業に伴う調査）2

No.	遺跡名	所在地	調査主体	調査担当者	調査面積 延調査面積	調査期間	調査内容	調査原因
19	兵庫松本遺跡 第19次調査	兵庫区松本通２丁目	(財)神戸市体育協会	安田　滋・ 山口英正	220㎡ 440㎡	16.04.07～ 16.09.03	Ⅰ区・Ⅱ区の調査。竪穴住居12棟、土坑、落ち込み、溝など多数の遺構を確認。	区画整理
20	兵庫松本遺跡 第20次調査	兵庫区松本通２丁目1-5、3-1、3-2、3-3、1-6各一部（仮換地：神戸国際港都建設事業松本地区2-2街区1符号）	神戸市教育委員会	山口英正	190㎡ 380㎡	16.06.15～ 16.09.03	弥生時代前期の流路、弥生時代末～古墳時代前期の竪穴住居８棟、平安時代後期～鎌倉時代前半の水溜遺構を確認。	共同住宅 〔国庫補助事業〕
21	兵庫松本遺跡 第21次調査	兵庫区松本通２丁目1-6、1-7、1-8、3-2、3-3、3-5（松本地区2-2街区2-6）	神戸市教育委員会	山口英正・ 中居さやか	90㎡ 180㎡	16.07.20～ 16.08.20	弥生時代後期～古墳時代前期の竪穴住居６棟（うちSB117ベッド状遺構上面から鉄鏃）、隅円方形掘形の掘立柱建物などを確認。	共同住宅 〔国庫補助事業〕
22	兵庫松本遺跡 第22次調査	兵庫区松本通２丁目3-1、3-2、3-14、3-15、4-14の各一部（松本地区2-6街区1符号ア、サ）	神戸市教育委員会	中居さやか	16㎡ 32㎡	16.08.18～ 16.08.26	第19次調査区より延びる竪穴住居（SB114）の南西隅部、柱穴などを確認。	個人住宅 〔国庫補助事業〕
23	兵庫松本遺跡 第23次調査	兵庫区松本通２丁目104-3	神戸市教育委員会	阿部敬生	26㎡ 52㎡	17.02.21～ 17.03.02	基礎杭部分のみ調査実施。弥生時代末～古墳時代前期の竪穴住居・土坑・溝・ピット・落ち込みなどを確認。さらに下層では弥生時代後期の遺物包含層確認。	個人住宅 〔国庫補助事業〕
24	兵庫津遺跡 第33次調査	兵庫区神明町１番14号	神戸市教育委員会	藤井太郎	320㎡ 640㎡	16.04.12～ 16.09.05	中世末の寺院創建前、江戸中期の墓地の改修、幕末～明治の土地利用の様相が判明。わずかに中世の遺構を確認。	寺院庫裏建設 〔国庫補助事業〕
25	兵庫津遺跡 第34次調査	兵庫区本町１丁目	神戸市教育委員会	須藤　宏	50㎡ 81㎡	16.07.19～ 16.09.10	室町時代から江戸時代までの５面の遺構面を確認。町割が少なくとも室町時代まで遡ることを確認。	遺跡整備 〔国庫補助事業〕
26	石峯寺坊跡 第１次調査	北区淡河町神影字岩本93番	神戸市教育委員会	須藤　宏	56㎡ 80㎡	16.04.16～ 16.04.23	自然崩落復旧に伴う調査。室町時代初めの礎石を伴う掘り込みと岩本坊の造成・拡張を確認。	自然崩落復旧 〔国庫補助事業〕
27	野瀬遺跡 第５次調査	北区淡河町野瀬	神戸市教育委員会	須藤　宏	300㎡ 300㎡	17.01.11～ 17.01.24	埋没谷を確認。	農業関係 〔国庫補助事業〕
28	淡河城跡 第３次調査	北区淡河町淡河字上山	神戸市教育委員会	中谷　正	150㎡ 150㎡	17.03.16～ 17.03.30	本丸内のトレンチによる範囲確認調査。水溜１基、溝・ピット・土坑などを確認。	遺跡整備 〔国庫補助事業〕
29	小部北ノ谷遺跡	北区鈴蘭台西町6-8-8	神戸市教育委員会	前田佳久	100㎡ 100㎡	16.11.30～ 16.12.08	防火水槽・ポンプ室部分と雨落ち溝部分の調査。18世紀中ごろの整地による建築時期を特定。	内田家住宅保存修理 〔国庫補助事業〕
30	御蔵遺跡 第54次調査	長田区御蔵通５丁目、６丁目	神戸市教育委員会	須藤　宏	110㎡ 276㎡	16.07.27～ 17.03.25	54-1～54-3次調査。54-1では律令期の掘立柱建物・土坑・溝を確認。54-2では古墳時代後期の土坑を確認。	区画整理
31	御蔵遺跡 第55次調査	長田区御蔵通６丁目49	神戸市教育委員会	須藤　宏	40㎡ 165㎡	17.02.07～ 17.02.28	中世・奈良～平安の遺構面と古墳時代後期の土坑確認。さらに、下層に２面の水田土壌確認。	店舗 〔国庫補助事業〕
32	松野遺跡 第39次調査	長田区松野通４丁目	神戸市教育委員会	中居さやか	320㎡ 320㎡	16.07.07～ 16.07.20	古墳時代後期の溝・落ち込み・ピットなどを確認。	区画整理
33	大橋町遺跡 第１次調査	長田区大橋町５丁目	(財)神戸市体育協会	中谷　正	2,600㎡ 2,600㎡	16.05.12～ 16.11.05	平安時代～鎌倉時代初めの井戸・区画溝を伴う掘立柱建物で構成される集落跡を確認。古墳時代後期の大溝。	区画整理
34	二葉町遺跡 第18次調査	長田区久保町６丁目、二葉町６丁目	(財)神戸市体育協会	黒田恭正	1,236㎡ 1,236㎡	16.04.09～ 17.02.10	18-1～18-5次調査。18-4では12世紀代の掘立柱建物・井戸・木棺墓・溝などを確認。	区画整理
35	戎町遺跡 第56-2次調査	須磨区寺田町２丁目	神戸市教育委員会	中居さやか	75㎡ 75㎡	16.06.14～ 16.06.28	弥生時代中期の竪穴住居・方形周溝墓の周溝を確認。	区画整理
36	戎町遺跡 第57次調査	須磨区寺田町１丁目5-5街区（ア）（イ）	神戸市教育委員会	中居さやか	76㎡ 76㎡	16.05.06～ 16.05.12	弥生時代中期の方形周溝墓の周溝の一部、東西方向の溝を確認。	店舗・工場付住宅 〔国庫補助事業〕

平成16年度　埋蔵文化財発掘調査一覧表（復興事業に伴う調査）3

No.	遺跡名	所在地	調査主体	調査担当者	調査面積 延調査面積	調査期間	調査内容	調査原因
37	戎町遺跡 第58次調査	須磨区寺田町２丁目3、4、5、78、79、80、81、82、83、84、85の各一部（鷹取東第二地区6-3街区1符号の1部）	神戸市教育委員会	浅谷誠吾	20㎡ 40㎡	16.08.02～ 16.08.11	弥生時代中期の溝・土坑、鎌倉時代の溝・土坑・落ち込みを確認。	個人住宅 〔国庫補助事業〕
38	戎町遺跡 第59次調査	須磨区戎町３丁目１番地	神戸市教育委員会	浅谷誠吾	130㎡ 390㎡	16.08.21～ 16.09.21	遺構面４面を確認。弥生前期流路、時期不詳のピット群、弥生時代中期後半（２面）の円形竪穴住居・溝・土坑など。	商業ビル 〔国庫補助事業〕
39	戎町遺跡 第60次調査	須磨区寺田町１丁目４番の一部	神戸市教育委員会	中居さやか	25㎡ 25㎡	16.11.22～ 16.11.24	旧建物の撹乱が著しく、周溝墓の一部と考えられる落ち込みを確認したに留まる。	個人住宅 〔国庫補助事業〕
40	舞子砲台跡 第４次調査	垂水区東舞子町2040-4	神戸市教育委員会	内藤俊哉	500㎡ 500㎡	17.01.11～ 17.03.15	砲台跡左翼背面の石垣（小口部・シノギ角）を確認。石垣の基底部には土台木と木杭列を確認。砲台跡全体の規模が確定し、構造の全容が判明。	遺跡整備 〔国庫補助事業〕
41	西区No.151遺跡 第１次調査	西区枝吉４丁目90、91、92	神戸市教育委員会	中居さやか	34㎡ 34㎡	16.10.13～ 16.10.22	第１遺構面では土坑３基、溝３条、ピット８基を確認。第２遺構面（弥生時代後期）では落ち込み（竪穴住居？）２基、土坑３基、ピット３基を確認。曙町遺跡の南端？	個人住宅 〔国庫補助事業〕
42	出合遺跡	西区平野町中津字門田、黒本、厚張、平田、重長、池ノ下、溝田、柳ヶ坪、宮池	神戸市教育委員会	藤井太郎・ 関野　豊	324㎡ 324㎡	16.11.08～ 17.03.02	圃場整備事業に伴う81ヶ所の試掘調査。弥生時代中期・古墳時代後期・中世の遺構・遺物包含層を広範囲で確認。	圃場整備 〔国庫補助事業〕
43	玉津田中遺跡	西区宮下２丁目７番5	神戸市教育委員会	中居さやか	16㎡ 16㎡	16.07.06～ 16.07.08	杭基礎部分のみのトレンチ調査。古墳時代後期？のピット３基確認。	個人住宅 〔国庫補助事業〕
44	端谷城跡 第５次調査	西区櫨谷町寺谷字北谷992-10	神戸市教育委員会	黒田恭正	160㎡ 160㎡	17.02.21～ 17.03.29	塼列建物・礎石を確認。石敷上面から甲冑小札類が集中して出土。物見台裾では小溝確認。	遺跡整備 〔国庫補助事業〕

平成16年度　埋蔵文化財発掘調査一覧表（通常事業に伴う調査）1

No.	遺跡名	所在地	調査主体	調査担当者	調査面積 延調査面積	調査期間	調査内容	調査原因
1	西郷古酒蔵群 第３次調査	灘区新在家南町３丁目135-1	神戸市教育委員会	関野　豊	500㎡ 500㎡	16.08.26～ 16.09.30	江戸時代と明治時代に築造された５組の重ね蔵形式の酒蔵を確認。（甲蔵・乙蔵・西蔵・大邑蔵・東蔵）	店舗
2	西求女塚古墳 第15次調査	灘区都通３丁目53番、36番4、52番の一部	神戸市教育委員会	須藤　宏	100㎡ 100㎡	16.07.12～ 16.07.26	西求女塚古墳の周隍痕跡？と古代の柱穴・土坑等を確認。	商業ビル
3	日暮遺跡 第23次調査	中央区東雲通１丁目365-1　他4筆	神戸市教育委員会	山本雅和	20㎡ 20㎡	16.11.24～ 16.11.24	基礎杭施工部分のみ調査実施。鎌倉時代前半の土坑・落ち込みを確認。	共同住宅
4	雲井遺跡 第18次調査	中央区雲井通５丁目2-1	神戸市教育委員会	浅谷誠吾	100㎡ 100㎡	16.06.14～ 16.06.18	基礎部分のみ発掘調査。弥生土器の小片が出土したが、遺構は確認できていない。	店舗
5	雲井遺跡 第19次調査	中央区旭通５丁目337、338	神戸市教育委員会	浅谷誠吾	60㎡ 60㎡	16.07.06～ 16.07.16	弥生時代前期の土坑、中期後半の方形周溝墓、古墳時代後期の柱穴などを確認。	共同住宅
6	雲井遺跡 第20次調査	中央区琴ノ緒町３丁目	神戸市教育委員会	丹治康明・ 東喜代秀	570㎡ 570㎡	17.03.24～ 17.03.31	重機掘削・遺構面検出作業のみ	共同住宅 H17年度に継続

平成16年度　埋蔵文化財発掘調査一覧表（通常事業に伴う調査）2

No.	遺跡名	所在地	調査主体	調査担当者	調査面積 延調査面積	調査期間	調査内容	調査原因
7	兵庫松本西遺跡 第1次調査	兵庫区松本通3丁目2	神戸市教育委員会	内藤俊哉	50㎡ 50㎡	16.06.15～ 16.06.21	時期不明の溝状遺構1条確認。下層には縄文晩期～弥生前期の堆積層あり。	公園造成
8	大開遺跡	兵庫区大開通4丁目（兵庫大開小学校内）	神戸市教育委員会	浅谷誠吾・ 内藤俊哉	35㎡ 70㎡	16.07.22～ 16.08.03	第1遺構面では鎌倉時代の鋤溝、第2遺構面では弥生時代前期前半の落ち込み・土坑を確認。さらに下層は縄文時代晩期の流路あり。	雨水貯留槽
9	大開遺跡	兵庫区水木通3丁目4番1、4番2	神戸市教育委員会	浅谷誠吾	90㎡ 90㎡	16.11.09～ 16.11.24	13世紀頃の落ち込み・溝を確認。上層では近世鋤溝、下層では弥生時代前期の土壌化層も確認。	共同住宅
10	兵庫津遺跡 第35次調査	兵庫区切戸町6-20、21、22、23	神戸市教育委員会	内藤俊哉	70㎡ 70㎡	16.10.12～ 16.11.25	兵庫城関連遺構の発見。兵庫陣屋や勤番所の北西隅に近い外側ラインの石垣を伴う堀と町屋跡を確認。	病院棟増築
11	兵庫津遺跡 第36次調査	兵庫区北逆瀬川町4番1	神戸市教育委員会	藤井太郎	800㎡ 2,400㎡	17.02.07～ 17.03.31	3面の遺構面を確認。中世末の溝・柱穴、江戸時代の建物基壇・石垣、土坑、墓、鍛冶関連落ち込みなどを確認。	共同住宅
12	上沢遺跡	兵庫区上沢通8丁目108-11	神戸市教育委員会	浅谷誠吾	40㎡ 125㎡	16.11.26～ 16.12.09	4面の遺構面を確認。弥生時代末～古墳時代前期初めの遺物包含層、古墳時代前期の土坑・ピット、古墳時代後期～平安時代の土坑・落ち込み、鎌倉時代の土坑などを確認。	分譲住宅
13	八多中遺跡	北区八多町中字堂ノ元、字池尻、字道ノ上	神戸市教育委員会	阿部敬生	330㎡ 330㎡	16.12.02～ 16.12.14	1～4区のトレンチ調査。中世の柱穴、ピットを確認。	区画整理
14	野瀬遺跡 第5次調査	北区淡河町野瀬	神戸市教育委員会	須藤　宏	2,350㎡ 2,350㎡	16.04.01～ 17.01.28	4区で柱穴・杭列・流路・溝などを確認。	農業関係
15	行幸町遺跡 第5次調査	須磨区行幸町3丁目	神戸市教育委員会	阿部敬生	1,300㎡ 1,300㎡	16.04.14～ 16.10.28	5次-1～5次-6調査。平安時代の掘立柱建物・土坑・溝・井戸・ピットなどを確認。	道路
16	飛松町遺跡 第1次調査	須磨区飛松町1丁目1番12	神戸市教育委員会	関野　豊	330㎡ 330㎡	16.10.04～ 16.11.17	弥生中期～後期、平安後期、鎌倉の3時期の遺構を確認。柵列・溝・土坑・落ち込み・流路・ピットなど。	共同住宅
17	寒鳳遺跡 第9次調査	西区伊川谷町潤和字寒鳳1747番4、1748番1	神戸市教育委員会	阿部　功	150㎡ 150㎡	17.03.14～ 17.03.30	古墳時代後期の溝・土坑・柱穴・ピットを確認。	共同住宅
18	吉田南遺跡	西区森友3丁目6-2、7-3、12-32、27	神戸市教育委員会	中居さやか	1,670㎡ 1,670㎡	16.12.14～ 17.03.31	弥生時代後期～古墳時代後期の竪穴住居・溝などを集中して確認。 次年度に調査継続中。	店舗 H17年度に継続
19	出合遺跡 （出合城跡）	西区玉津町出合字辰間ケ坪258番	神戸市教育委員会	丹治康明	96㎡ 96㎡	17.02.14～ 17.02.22	中世の溝・落ち込みなどを確認。	宅地造成
20	今津遺跡 第17次調査	西区玉津町今津字	神戸市教育委員会	須藤　宏	12㎡ 24㎡	16.10.18～ 16.10.25	弥生時代後期の直径約6mの円形竪穴住居（焼失住居）、古墳時代中期以降の溝・土坑などを確認。	宅地造成
21	居住遺跡	西区玉津町小山字川端180-1、182-6	神戸市教育委員会	浅谷誠吾	40㎡ 40㎡	16.07.06～ 16.07.16	古墳時代前期（布留式期）の溝・土坑などを確認。南半では下層の時期不詳の遺構面に落ち込み確認。	店舗
22	玉津田中遺跡	西区平野町下村	神戸市教育委員会	浅谷誠吾	60㎡ 60㎡	16.10.14～ 16.10.25	中世～近世のピット・落ち込みを確認。	集落排水

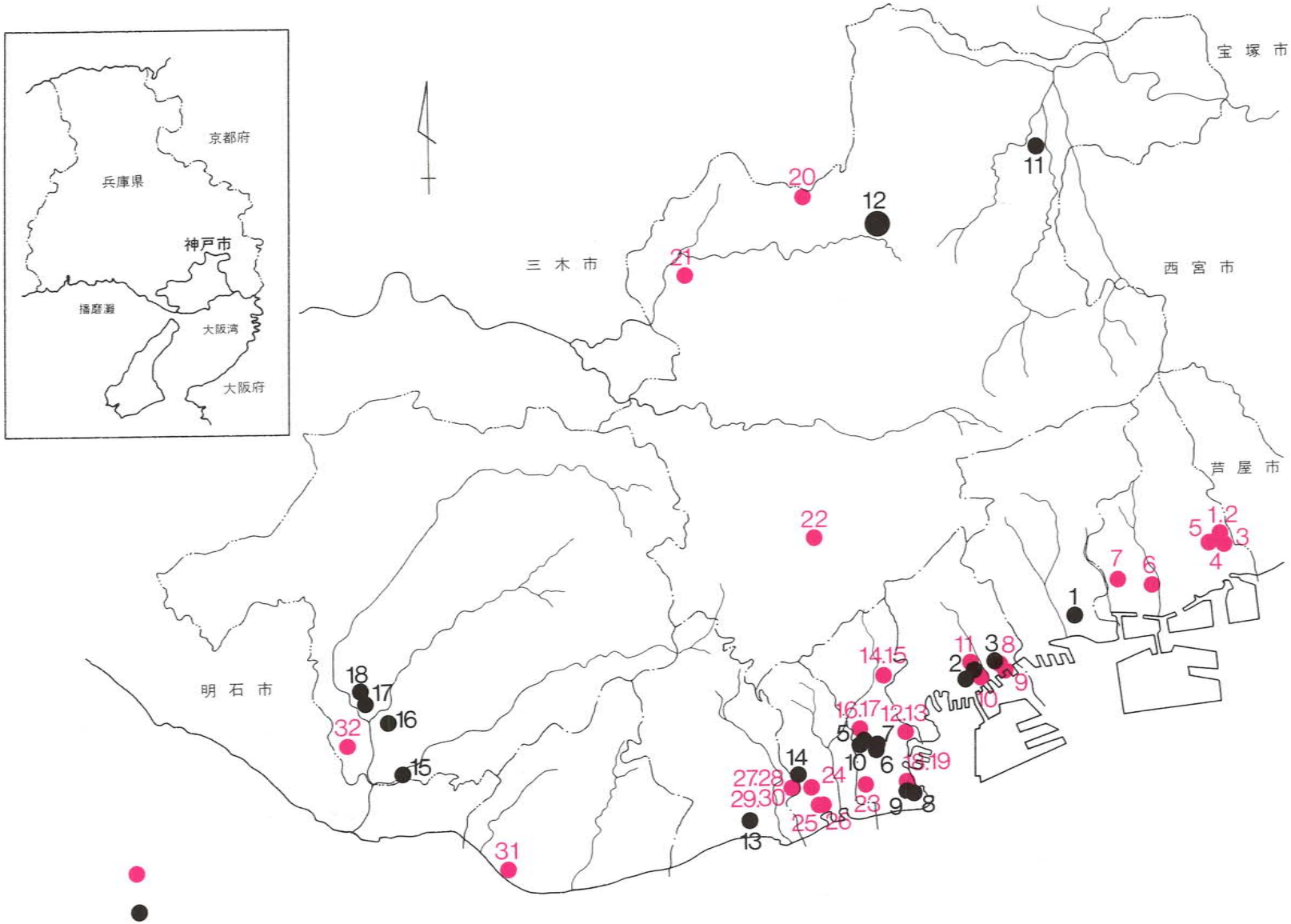

平成16年度　神戸市埋蔵文化財調査位置図

（各遺跡の番号は掲載遺跡と一致）

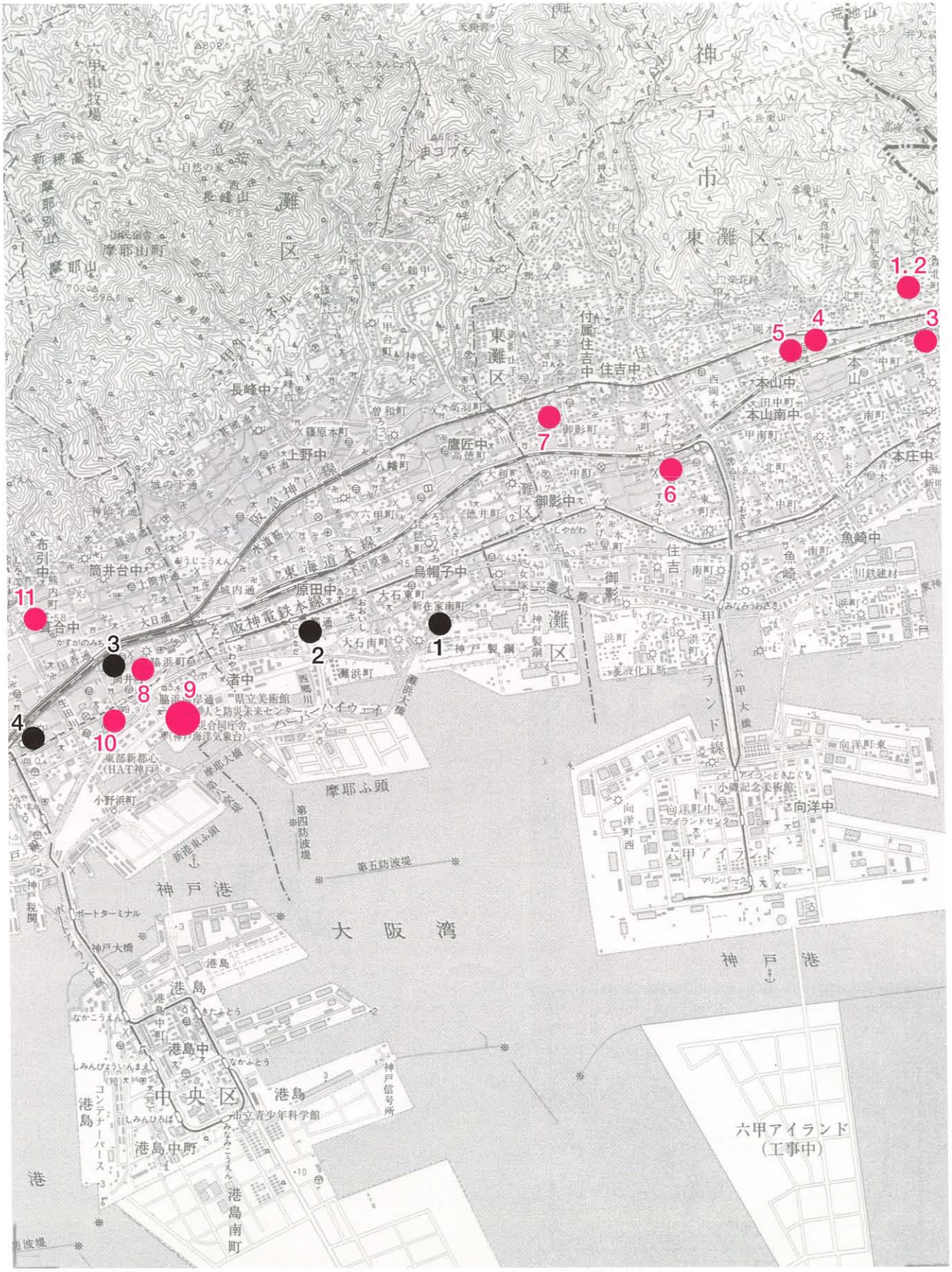
1.2
3
4
5
6
7
1
2
3
4
8
9
10
11
神戸市
東灘区
灘区
中央区
長峰中
上野中
鷹匠中
御影中
本山中
本山南中
本庄中
魚崎中
住吉中
付属住吉中
烏帽子中
原田中
大石東町
大石南町
新在家南町
渚中
筒井台中
布引中
阪急神戸線
東海道本線
阪神電鉄本線
摩耶山
摩耶ふ頭
第四防波堤
第五防波堤
神戸港
大阪湾
六甲アイランド
向洋中
向洋町東
小磯記念美術館
六甲アイランド線
六甲大橋
港島
港島中
港島中町
港島南町
神戸大橋
ポートターミナル
神戸税関
市立青少年科学館
神戸信号所
六甲アイランド
(工事中)

調査地点位置図（1）

22
14
15
13
12
16.17
5
7
10
6
19
8
9
18
23
14
27
24
29.30
28
25
26
13
鈴蘭台中
小部中
星和台中
須磨北中
東落合中
鵯台中
雲雀丘中
夢野中
湊中
湊川中
捕中
兵庫中
丸山中
横尾中
高取台中
西代中
長田中
高尾台
飛松中
丸山中
西野分校
高倉台
高倉中
鷹取中
吉田中
苅藻島町
須磨区
兵庫区
長田区

調査地点位置図（２）

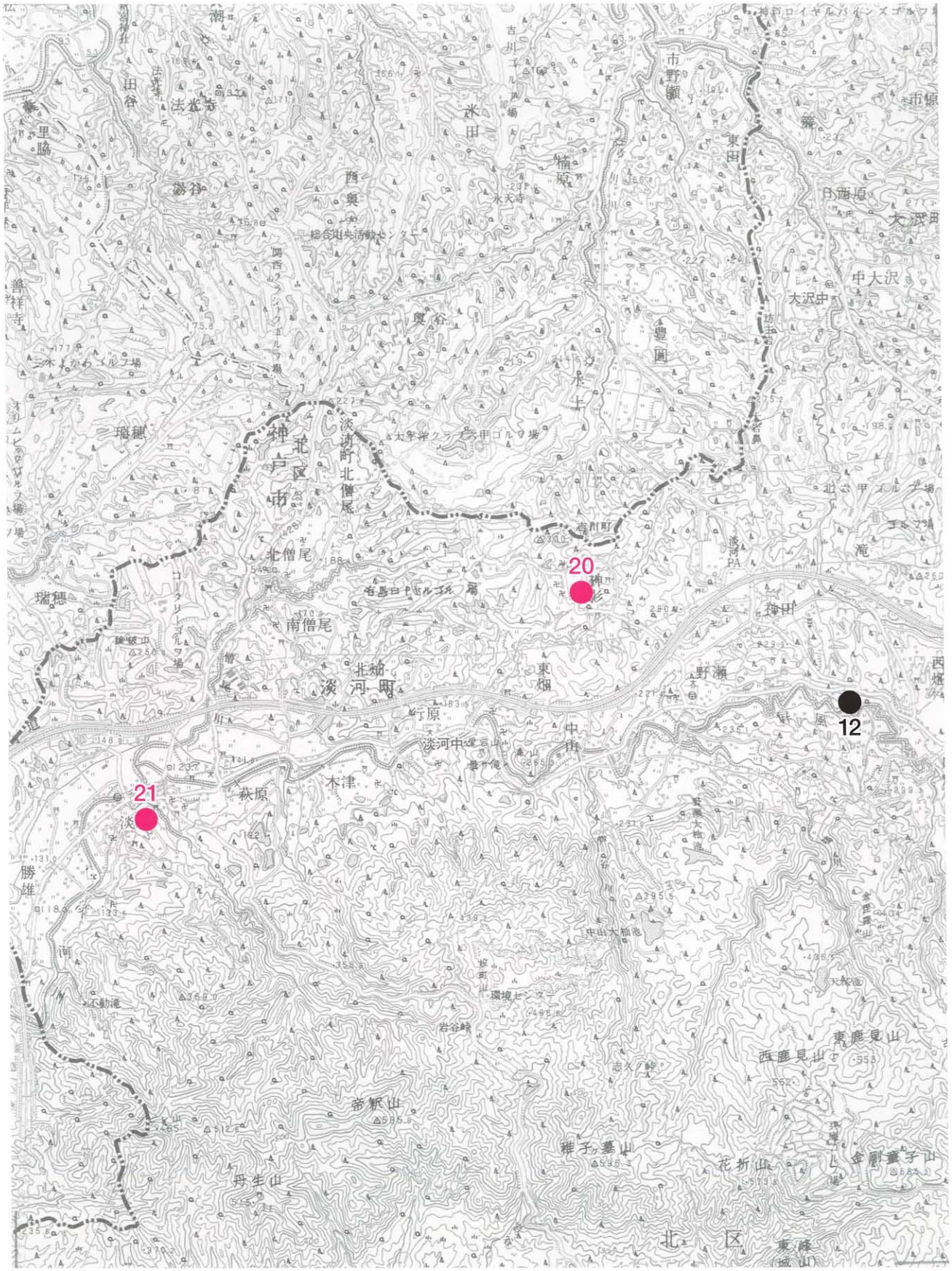
20
12
21
淡河町
北僧尾
南僧尾
北畑
東畑
中畑
淡河中
本津
萩原
瑞穂
勝雄
氷田
東田
大沢中
中大沢
奥谷
西奥
楠原
吉川町
淡河PA
滝
神田
野瀬
行原
帝釈山
稚子ヶ墓山
花折山
金剛童子山
東鹿見山
西鹿見山
丹生山
北区
東峰

調査地点位置図（3）

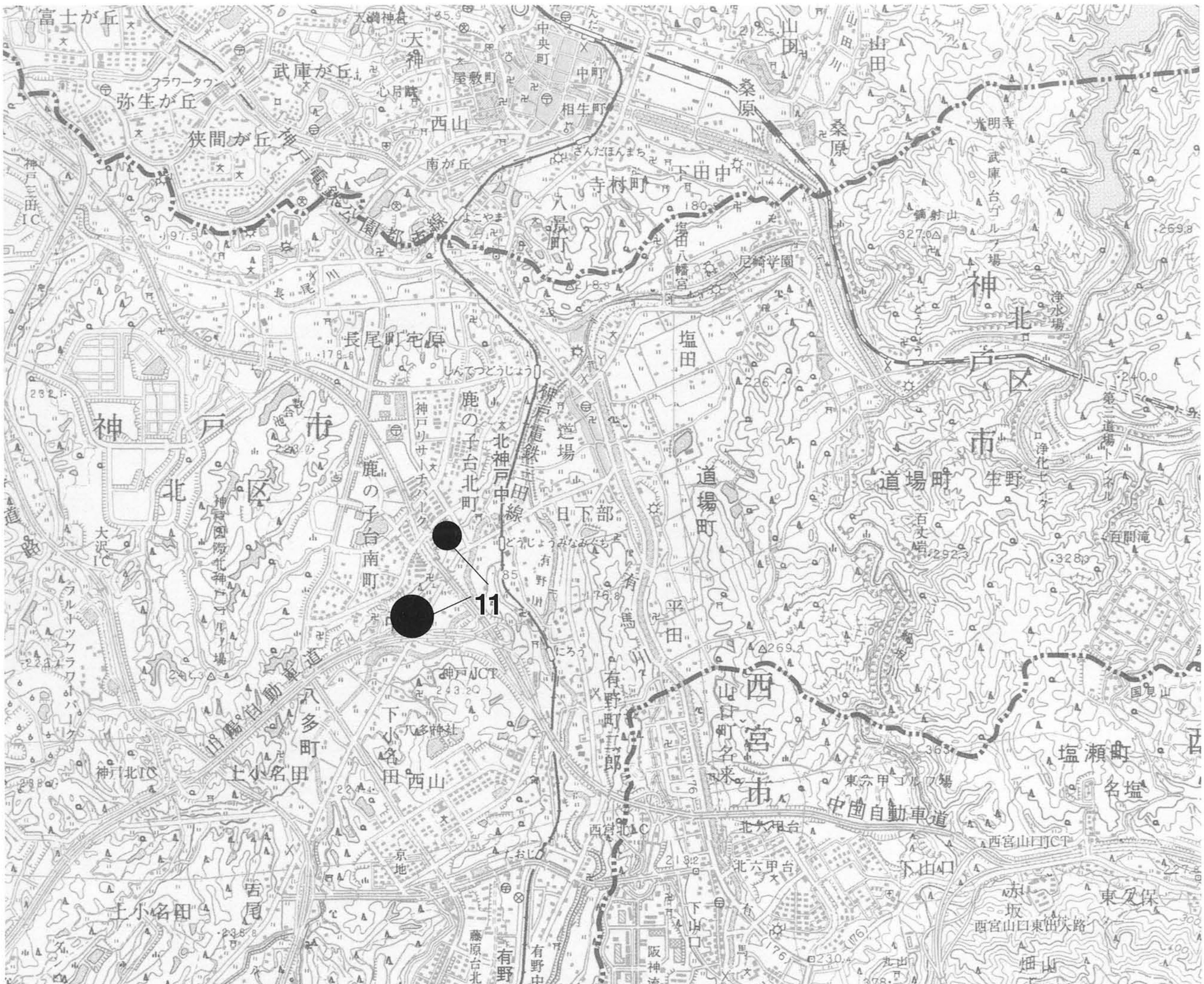
11
富士が丘
武庫が丘
弥生が丘
狭間が丘
天神
屋敷町
西山
中央町
相生町
桑原
山田
寺村町
下田中
長尾町宅原
塩田
神戸市
北区
鹿の子台北町
鹿の子台南町
神戸リサーチパーク
道場
道場町
日下部
平田
西宮市
山口町名来
有野町二郎
八多町
下小名田
西山
上小名田
中国自動車道
北六甲台
下山口
阪神流通センター
上山口
山口町
有野中町
有野北中
藤原台北町
藤原台中町
藤原台南町
有野中
有野台
有野
有馬中
東有野台
高丸山
八多中
柳谷
五社出入路
神戸北区
塩瀬町
名塩
金仙寺
緑川
有馬口出入路
有野町
唐櫃台
有瑞町

調査地点位置図（4）

18
17
16
32
15
31
明石海峡
明石海峡大橋
神戸市
西区
玉津町
伊川谷町
明石市
新幹線
山陽本線
第二神明道路
第二神明道路北線
神戸電鉄粟生線
山陽電鉄本線
明石港
明石川
伊川
伊川谷中
長坂
長坂中
大津和
南別府
北別府
井吹台中
井吹台東町
井吹台西町
西神中
西神南ニュータウン
櫨谷中
櫨谷町
池谷
長谷
菅野
栃木
松本
平野中
平野
大野
玉津中
玉塚台中
西河原
潤和
荷山町
朝霧丘
朝霧町
大蔵谷
大蔵谷IC
神陵台中
神陵台
多聞台
本多聞中
多聞東中
南多聞台
松が丘
舞子中
青陽西養護
舞子坂
清水が丘
星陵台中
星陵台
星が丘
垂水中
高丸
歌敷山中
歌敷山
五色山
旭が丘
霞丘
相生町
港町
大蔵町
東野町
大野町
太寺
明石公園
上池
有瀬
神戸学人
伊川谷IC
伊州谷IC
長坂IC
学園南IC
学園西町
兵庫県立大
マリンピア神戸
垂水港
明石港

調査地点位置図（５）

Ⅱ．震災復興調査の10年

1．はじめに

阪神・淡路大震災からの復旧・復興事業も10年が経過し、復興土地区画整理地域でも住宅の再建が進み、街は震災前と変わらないまでに復興してきた。震災直後から復興事業に伴って事前に埋蔵文化財発掘調査を進め、その５年目までの歩みについては、「復興調査の５年間を振り返って」（『平成11年度神戸市埋蔵文化財年報』2002）の中で紹介した。ここでは震災６年目から、10年目までのその後の状況について報告することにする。震災時の全国の自治体からの発掘調査支援は平成９年度まで、その後は兵庫県の単独支援が行われたが、それも平成12年３月で打ち切られ、震災６年目からは神戸市単独で取り組むことになった。街中の復興事業も徐々にすすみ、６年目からの発掘調査は、権利関係の調整で遅れが生じた兵庫区と長田区・須磨区内の土地区画整理事業地と再開発事業地が主な対象となった。

2．基本方針の適用修了

平成12年３月まで延長された「阪神・淡路大震災の復旧・復興事業に伴う埋蔵文化財の取り扱いに関する基本方針」の適用期間が切れ、埋蔵文化財の保護制度上、震災時の特例は廃止された。それを受けて補助制度の適用対象も変更された。

震災直後、被災者への早期住宅供給を目的として、阪神淡路大震災の復旧・復興事業にかかる住宅の建設には、補助金で発掘調査を実施してきたが、震災６年目から適用範囲が狭まり、被災者が行う被災建物の復旧・復興事業に対象が限定された。[注1]そのため震災後に補助を受け、住宅建設した事業者との平衡性を保つ観点から、平成14年６月から一定の要件を備えた個人事業者と零細事業者には、発掘調査費用の負担を軽減する制度を設けた。

3．届出件数に見るこの間の推移

震災６年目にあたる平成12年度の文化財保護法第57条２に基づく届出件数は、前年の平成11年度から建築確認閲覧を開始したこともあり759件あった。その後は表にみるように600～700件前後で推移している。事業原因をみると各年度とも届出件数の中で、全体の60％前後を占めるのが個人住宅建設である。一方、ピーク時で116件を数えた発掘調査件数は徐々に減少し、平成15年度には半数強の66件に減少、復興発掘調査件数もピーク時の89件から平成16年度には40件に減少した。同様に復興調査面積も平成８年度ピーク時の87,913㎡から平成16年度には11,747㎡に減少した。これはとりも直さず土地区画整理事業などが遅れている地区を除き、復興事業が順調に進んでいることを物語るものである。[注2]震災復興土地区画整理事業は、７地区（森南地区・鷹取東第一地区・同第二地区・御菅東地区・同西地区・兵庫松本地区・新長田駅北地区）で、当初平成16年度末完工の予定であったが、概ね２年ほど延長されることになった。

4．平成12年度から16年度までの復興調査事業の概要

震災直後、復興事業で発生が予想される発掘調査事業量を54haと試算したが、そのうち復興事業で遺跡に影響が及ぶ部分を調査した。平成11年度までに約31ha、平成16年度までに約37haの調査を終えた。復興調査の試算面積は、面的造成を想定したものであり、個々の住宅建設で調査が及ぶのはその７割程度であることから、16年度末までに予想事業

量の９割の発掘調査を終えたと認識している。発掘調査は年々小規模化し、調査面積100㎡未満の事業が各年度５割前後をしめる。これは復興調査の対象が個人住宅が主であったことと、工事により影響を受ける部分に限定されたことを示している。一方500㎡以上の事業は各年度15％程度に止まっている。費用の面からみると、この間の復興調査に要した経費は、震災後５年までが2,138,720千円、震災後６年～10年までが592,032千円、合計2,730,752千円である。

平成12年度の復興事業にかかる発掘調査件数は全体で72件。そのうち個人住宅建設にかかる調査は39件、復興土地区画整理事業地内の事業や再開発事業地内の発掘調査15件を含め、被災地の復興にかかる調査が全体の75％を占める。その他の主要な事業は街路事業・共同住宅建設に伴う発掘調査事業である。

平成13年度は全体の復興調査件数は51件、そのうち個人住宅建設23件、区画整理事業や再開発事業などあわせて10件あり、被災地の復興にかかる調査が全体65％を占める。その他は街路事業と13年度から着手した遺跡保存目的の範囲確認調査などが含まれる。

平成14年度は全体の復興調査件数は57件、そのうち個人住宅17件、区画整理事業、再開発事業あわせて16件、被災地の復興にかかる調査が全体の58％を占める。その他は共同住宅建設と保存目的の範囲確認調査などが増加している。

平成15年度は全体の復興調査件数は49件、そのうち個人住宅18件、区画整理事業、再開発事業あわせて13件、被災地の復興にかかる調査が全体の63％を占める。その他事業では、共同住宅建設と保存目的の範囲確認調査などが増加している。

平成12年度～16年度の文化財保護法届出件数、発掘調査件数・面積の推移

届出等＼年度		12年度	13年度	14年度	15年度	16年度	計
法57-1届出		2	1	2	0	0	5
法57-2届出		759	636	574	597	696	3,262
法57-3届出		52	53	48	59	42	254
法57-5.6		0	0	0	1	0	1
法58-2通知		87	71	38	70	35	301
開発事前審査等		149	130	150	126	139	694
試掘調査依頼		302	295	283	277	245	1,402
発掘調査件数		116	85	77	66	67	411
面積（㎡）		44,550	28,205	21,024	20,040	20,709	134,528
内訳	復興調査件数	72	51	57	49	40	269
	面積（㎡）	21,040	14,344	9,336	13,504	11,747	69,971
	通常調査件数	44	34	20	17	27	142
	面積（㎡）	23,510	13,861	11,688	6,536	8,962	64,557

平成16年度は全体の復興調査件数40件、そのうち個人住宅13件、区画整理事業、再開発事業あわせて12件、復興調査の割合は全体の63％を占める。それ以外では、共同住宅・店舗・商業ビルの建設、保存目的の範囲確認調査などが顕著な増加を示している。

5．復興事業に伴う発掘調査成果の公表と公開

復興調査成果を広く市民・研究者に公表・公開するため、遺跡現地公開と報道機関への情報提供ならびに発掘調査報告書の刊行を行った。報告書は、各年度の埋蔵文化財年報を含め、12年度10冊、13年度６冊、14年度８冊、15年度８冊、16年度６冊の合計38冊を刊行した。この間の調査で注目を集め、遺跡公開あるいは情報提供した遺跡には以下のものがある。**12年度**　深江北町遺跡葦屋駅家・新方遺跡人骨着装指輪　**13年度**　真光寺旧境内・住吉宮町遺跡葺き石をもつ方墳群・西求女塚古墳撥形に開く前方部　**14年度**　兵庫津遺跡柳原惣門・小路大町遺跡の奈良時代馬鍬　**15年度**　舞子砲台・兵庫津遺跡大輪田泊・御影郷古酒蔵群・白水瓢塚古墳粘土郭など。

復興調査の成果を地域の市民に理解してもらうため、展示した例を紹介しておきたい。まちかどギャラリーは兵庫津遺跡第15次調査の後、兵庫区七ノ宮町２丁目の現地に建ったマンションの１階ロビー内に開設された展示コーナーに、江戸時代の町屋の出土品37点と写真パネルを展示して、平成13年６月４日にオープンした。15次調査の出土品をマンション住民はもとより地域の住民にも公開したいという開発者の申し出に協力したものである。「アスタくにづか発掘展」は、平成16年３月６～14日に新長田駅南再開発地区ビル内のアスタくにづか４番館ギャラリーで、中世の二葉町遺跡の出土品を公開した。

震災から10年を迎える平成17年１月に神戸市立博物館で「発掘された日本列島2004」展が開催され、その地域展「震災から10周年―発信する地域文化」では、被災市町が協力して、震災から10年で明らかになった地域の歴史を展示した。また展示に関連して博物館講堂で講演会「震災後の遺跡調査と新たな町づくり」（１月16日）とシンポジウム「震災が明らかにした歴史」（１月29日）を開催した。

6．復興事業に伴う隣接市支援

震災５年目までの他府県並びに兵庫県からの発掘調査支援が打ち切られ、芦屋市では都市計画道路山手幹線建設に伴う発掘調査事業に対応するため、調査支援を県に求めたが、県の事業量増加で県から神戸市に芦屋市支援の話が持ちかけられた。神戸市では公共事業も進捗しつつあり、神戸市にとっても総延長600ｍの山手幹線の全線開通は、阪神間の動脈としては重要で不可欠との判断から、その復興事業を円滑に進めるために、路線内の発掘調査を支援することになった。

支援に伴う文化財の取り扱い、出土品の帰属、調査報告書の刊行などの基本事項については、県と神戸市と芦屋市で協定書を交わし、地方自治法第252条14～16の自治体間の事務の一部委託方式で支援を行うことにした。事業地内の調査対象遺跡は寺田遺跡、月若遺跡、業平遺跡で、事業期間は平成12年度から平成16年度までの５年、予定発掘調査面積は14,500㎡である。なお家屋の立ち退き等の遅れから、調査支援期間は２年間延長された。

7．この間の新たな取り組み―史跡指定、保存目的調査と地域との連携―

平成６年12月の調査終了後、継続調査する予定であった西求女塚古墳は、震災で被災者の避難場所になり調査再開は困難であったが、震災後５年が過ぎて漸く条件も整い、平成13年２月調査再開にこぎつけた。しかし地震後、空き地のまま放置されていた古墳南の工場跡地は、飲食店に賃貸されることになり、古墳南裾を解明しようとした地震前の計画は

変更を余儀なくされた。そこで公園内での解明に重点をおき、前方部が撥形に開くことなどを突き止めた。平成14年10月には、西求女塚をめぐる考古学や自然科学の課題について討議するためにシンポジウムを開催し、16年３月にその成果を反映した報告書を刊行した。翌年、調査着手から20年を経て平成17年３月２日に国史跡指定を受けた。また長年の懸案であった白水瓢塚古墳の保存も主体部の確認調査で成果を上げ、事業者の理解も得て平成16年３月９日に県史跡指定を受けた。また、地域の史跡を残し活用しようという気運が生まれ、端谷城・淡河城の環境整備を住民と行政が協働で取り組み[注3]、遺跡内容把握のため保存目的の調査を開始した。震災10年目の平成17年１月29・20日に神戸で国連防災世界会議が開催された。防災で初めて文化遺産が取り上げられ「文化遺産を災害から守るために」というテーマでユネスコ事務局長ほか講演会とシンポジウムが行われた。

8．この10年のあゆみを振り返って―おわりに

震災から10年間の市内での発掘調査は総計970件、試掘調査は2,716件、その資料蓄積は膨大なもので、市内の地下の埋蔵文化財包蔵状況がかなりの精度で押さえられた。またそのデーターは、開発指導の埋蔵文化財情報管理システム構築の基礎資料にもなった。今後は埋蔵文化財ハザードマップの作成も視野に入れ、この蓄積資料を活かす必要がある。

震災で市民の意識も大きく変わり、大災害時に地域を守るのは地域社会であることが確認された。埋蔵文化財調査で明らかになった先人の歴史が、住民が地域に誇りと愛着を持って住み続ける自信を与えたことも理解された。地域の減災・復興に、地域文化を共有する住民の力が大切だと認識されたが、震災で確認された個人が大切にされる地域社会の形成に、文化財を通して学ぶ文化力がその土台となることを力説して結びとしたい。

注

1　震災復興土地区画整理事業仮換地進捗率（平成16年９月末現在）
森南地区90％・鷹取東第一地区100％・同第二地区89％・御管東地区100％・同西地区99％・兵庫松本区97％・新長田駅北地区86％

2　平成12年度～16年度の復興補助金　（単位　千円）

12年度	13年度	14年度	15年度	16年度	合　計
168,660	138,690	109,182	91,942	83,558	592,032

3　地域住民と行政が、共に地域に残る史跡を地域おこしに活かそうとした取り組みは、渡辺伸行・橋詰清孝「史跡を地域に活かす―神戸市戦国期の山城環境整備事例―」『遺跡学研究』第１号　2004　参照。

fig.15　まちかどギャラリー

fig.16　震災10周年シンポジウム

Ⅲ．平成16年度の復興事業に伴う発掘調査

1．森北町遺跡　第21次調査

1．はじめに　六甲山南麓の斜面地に立地する遺跡、特に弥生時代の遺跡は東から東山・森奥・坂下山・森北町・金鳥山・保久良神社・荒神山・赤塚山と古くから数多くが知られている。一方、厚く堆積した洪水砂に覆われる郡家・住吉宮町・本山など平野部の遺跡についても近年その内容がかなり明らかになってきている。森北町遺跡は六甲山南麓、東の芦屋川・西の高橋川にはさまれる傾斜地に立地し、南の平地への傾斜変換点付近には出口遺跡が隣接する。

森北町・出口の両遺跡は内容が共通し、同一の集落遺跡であると把握される。森北町遺跡は、1964年にその存在が確認された遺跡で、これまでの調査により弥生時代・古墳時代・飛鳥時代・平安時代などの遺構・遺物が確認されている。とりわけ、ここからは中国製鏡・銅鐸・国内の他地域から搬入された古式土師器・陶質土器・初期須恵器などが出土しており、これらから弥生時代から古墳時代にかけて当地は他地域との交流の拠点となり、宝器あるいは貴重な文物を所有しうる有力な集団の居住していたことが推測される。出口遺跡の第５次調査においては古墳時代末期に仏教にともなって日本に移入された銅鋺の破片が出土しており、この時期に至っても有力集団が当地に居住していた可能性を示す。

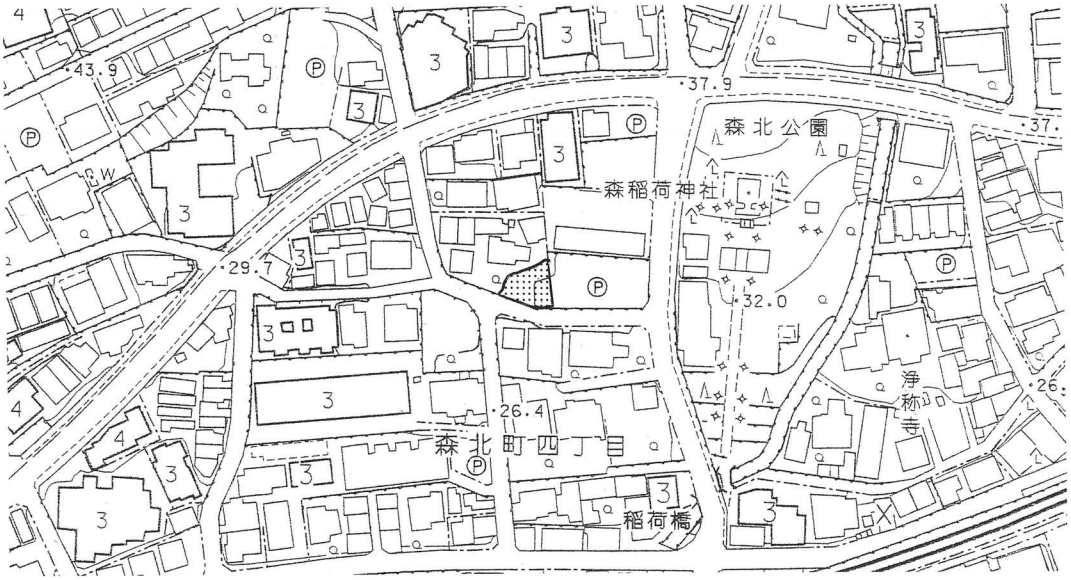

fig.17
調査地位置図
1:2,500

2．調査の概要　調査の結果、２枚の遺構面が確認された。

第１遺構面　５ａ層下面で検出される遺構面。掘立柱建物・柱穴・溝・鋤溝・土坑等が検出された。中世の遺構面。

掘立柱建物　調査区全域で柱穴多数が確認された。これまでに建物として把握できたものが２ないし３棟ある。柱穴は径30～40cmのプラン円形のもので比較的小規模な建物と思われる。主軸はほぼ南北ラインに合致するものと東に傾くものと２種がある。

鋤溝　鋤溝と溝は北西－南東のラインで併行するものがある。地形に沿う区画溝と鋤溝と考えられる。

第２遺構面　５ｂ層下面で検出される遺構面。弥生時代末ころの遺構面。柱穴・溝・竪穴住居状の遺構が検出された。

ＳＢ04　調査区の南東で検出された遺構。東西行する溝が隅円状に屈曲し、その南側が住居址状に一段下がる。住居址と確定できないが、そうであれば東西６ｍ以上のプラン隅円方形の竪穴住居となる。調査区南端で床面がさらに一段下がる。住居址だとすれば北の溝とこの段の間がいわゆるベッド状遺構となるかもしれない。

溝　ＳＢ04の埋没後、縦横に溝が掘削される。性格不明。

３．ま と め

第２遺構面で確認された弥生時代末の遺構・遺物は周囲で確認されている状況と共通する。しかし、これまでの森北町遺跡・出口遺跡の調査では、多く斜面地末端の比較的低い地点において古代・中世の遺構が確認され、標高の高い地点にはこの時期の遺構は稀薄であった。今回の調査により高位地区においても中世の遺構がまとまって存在することを確認できたのは新しい知見となる。

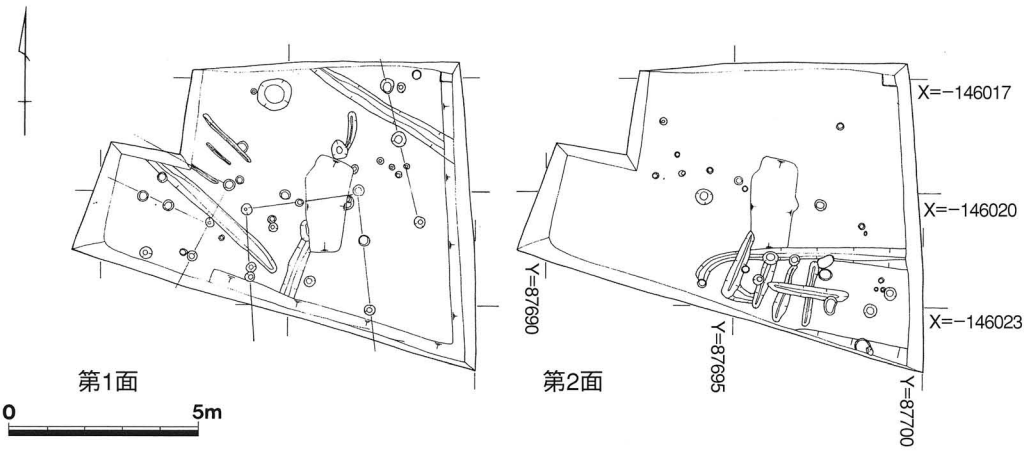

fig.19　第２遺構面全景

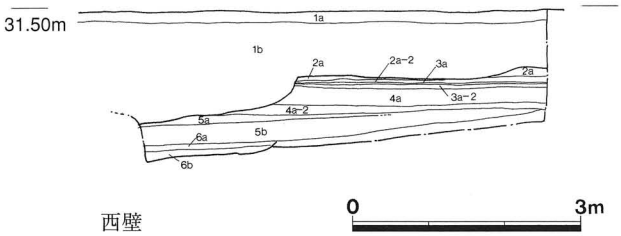

1a.　現表土
1b.　盛土
2a.　旧表土
2a−2.床土
3a.　黄灰色砂質シルト
3a−2.床土
4a.　黄灰色砂質シルト
4a−2.床土
5a.　黄灰色砂質シルト
5b.　黄灰色砂質シルト
6a.　褐灰色砂質シルト　弥生土器多く含む
6b.　褐灰色砂質シルト

fig.18　調査区平面図・断面図

2．森北町遺跡　第22次調査

1．はじめに　森北町遺跡は、六甲山南麓の丘陵裾部～段丘部分に位置している。遺跡の周囲には高橋川、要玄寺川等が南流している。弥生後期～古墳時代後期の集落を主として、奈良時代前期、平安時代末～中世前期と中世後期の集落も確認できる、複合遺跡である。

調査地は遺跡の北端部に位置し、地形的には丘陵裾部となる。

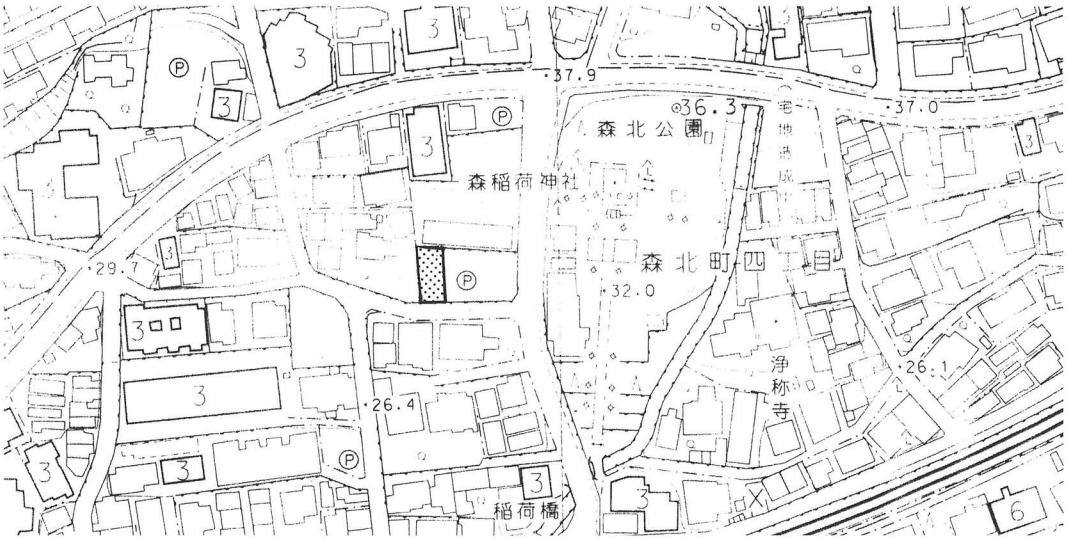

fig.20
調査地位置図
1:2,500

2．調査の概要　今回は個人住宅の建設に伴い、遺跡が破壊される地下駐車場の建設予定部分に限り、調査を実施している。

基本層序　基本層序は表土、淡黄褐色砂質土、灰黄褐色砂質土、灰褐色砂質土（中世後期洪水砂）、淡黒褐色砂質土（中世前期遺物包含層）、暗褐色砂質土（弥生後期遺物包含層、上面が第1遺構面）、暗黄褐色砂質土（上面が第2遺構面、弥生土器を含む）、暗灰色大礫混じり砂質土（無遺物）、淡灰褐色砂質土（無遺物）、黄灰褐色砂質土（無遺物）、黄褐色砂質土（無遺物）、以下は工事影響深度より下層となる為、未調査となる。

検出遺構　遺構は第1遺構面から中世後期の井戸が確認された他、第2遺構面から弥生後期の柱穴や小溝が確認されている。第2遺構面より上層で中世前期遺物包含層が確認されているが、中世前期の遺構は検出されなかった。また、第2遺構面より下層でも弥生土器（細かな時期は不明）が出土しているが、遺構は検出されなかった。

出土遺物　遺物は、灰褐色砂質土から中世後期の土器（備前焼の擂鉢等）が出土したほか淡黒褐色砂質土から中世前期の土器（須恵器、土師器、白磁）が出土し、暗褐色砂質土から弥生後期の土器が出土している。また、暗黄褐色砂質土から時期不明の弥生土器が出土している。

遺構内では、第1遺構面の井戸から中世後期と考えられる備前焼の擂鉢片や土師器片が出土した他、第2遺構面の柱穴や小溝から弥生後期の土器片が出土している。

第1遺構面　上面を中世後期の洪水砂で覆われている遺構面で、井戸を1基検出した。

ＳＥ101　調査区の北端から検出した、乱積式石組井戸である。井戸の北半は調査区外へと続く。また工事の影響深度の関係で、地表面－70㎝までの調査で、下層は地下保存としている。

井戸の掘形は、ほぼ円形であり径約2.2ｍを測る。井戸の石組内は径約1.4ｍであり、深

さ約70cmまで調査している。石組みは4段を確認している。

遺物は井戸本体の内部から備前焼の擂鉢片が出土しており、中世後期に機能していた事が判る。井戸の掘り方からは遺物は出土していない。

第2遺構面　遺構内の遺物から、弥生後期と判る遺構面である。小溝と柱穴を多数検出している。柱穴は10基以上を検出したが、建物や柵列等の並びは確認できなかった。

柱穴群　幅約18～35cmで、深さ約20～60cmを測る柱穴である。弥生後期土器の細片が少量出土している。調査区の全体から検出され、建物や柵列としての纏まりは確認できなかった。

小溝群　幅約18～90cmで、深さ約10～25cmを測る小溝である。弥生後期の土器が、比較的多く出土している。

南北方向と、それに直交する東西方向の溝がある。ただし、この溝群の機能的な性格については、不明である。

3．ま と め

中世後期では、井戸が検出された事実から、周囲に集落が存在することが確認できた。過去、森北町遺跡では第12次調査で中世後期の土坑等が確認されているが、今回の第22次調査地とは位置的に離れている。これ以外の調査では中世後期の遺構は確認されておらず集落の範囲や規模等詳細は不明である。

また中世前期では、遺物包含層が確認されているものの遺構は確認されなかった。ただし、遺物量は比較的多く今回の第22次調査の近辺も含め、遺跡の広範囲にわたって平安時代末～中世前期にかけての集落の存在を追認することとなった。

弥生後期には、柱穴群と小溝群が確認されている。森北町遺跡は弥生後期～古墳時代前期にかけて、周囲の中核的集落となっている。第22次調査の西に接した第21次調査で竪穴住居が確認されている事も含め、周囲には集落の主体となる部分が存在している事実は明らかである。

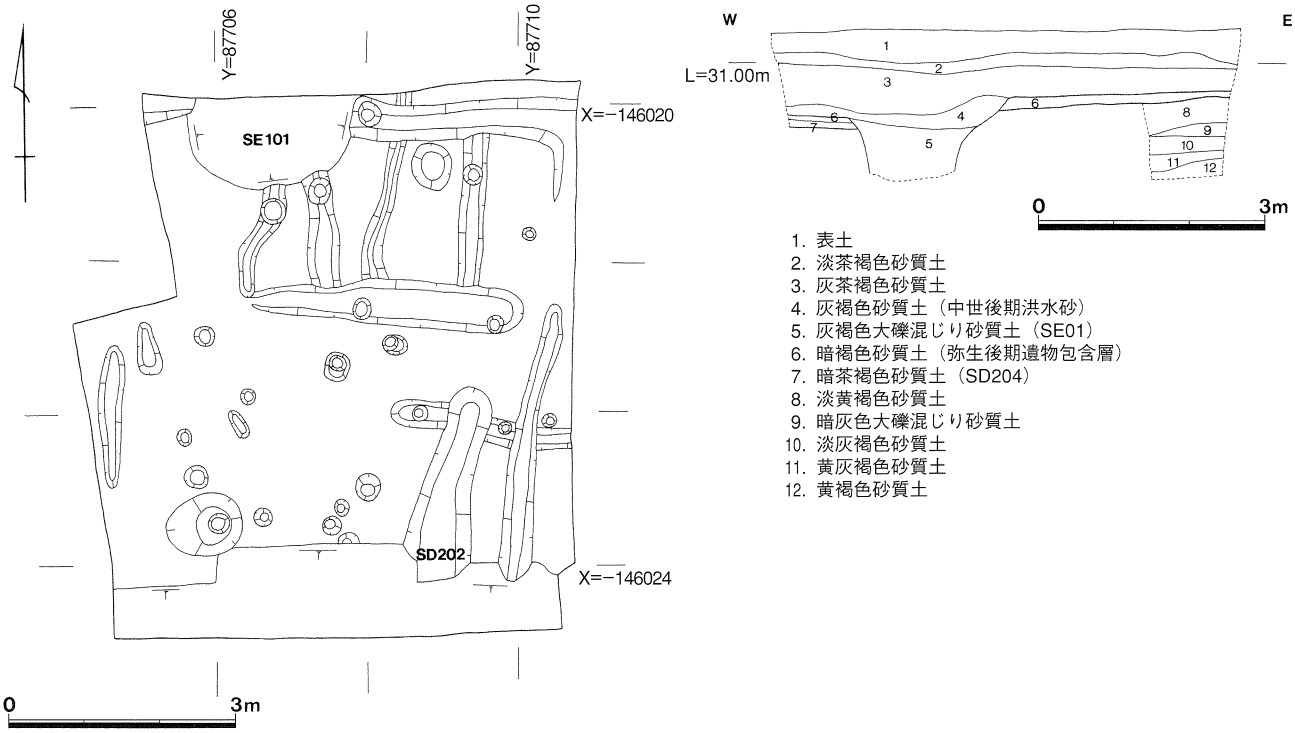

fig.21　調査区平面図・断面図

3．森南町遺跡　第３次調査

1．はじめに

森南町遺跡は六甲山系南麓の沖積地に立地する遺跡である。周辺には規模の大きな河川はほとんどなく、小河川である高橋川が遺跡西端を区切るように位置している。また周辺の地形観察から遺跡の北側には段丘崖が想定され、それより北側は森北町遺跡が立地する段丘面となる。

この遺跡は、平成13年度に土地区画整理事業に伴って発見された新しい遺跡である。平成14・15年度にＪＲの南側に沿って街路築造部分の発掘調査が実施され、室町時代頃と弥生時代後期の遺構や遺物が確認されている。

今回の調査も復興土地区画整理事業に伴うもので、調査地点は第１・２次調査の街路に南隣する街区の南辺である。

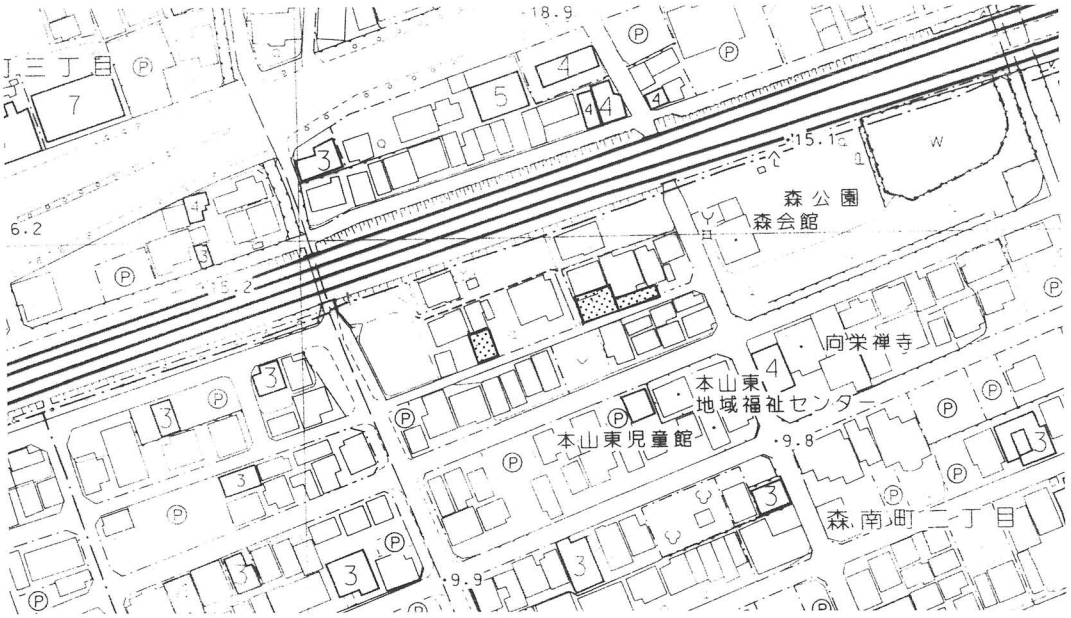

fig.22
調査地位置図
1:2,500

2．調査の概要

調査区は連続せず３ヶ所に分割されているため、調査順にそれぞれ３－１～３次調査とした。以下それぞれの調査について記述していくこととする。

第３－１次調査

３ヶ所の調査区のうちの中央で、概ね「L」字形をした調査区である。

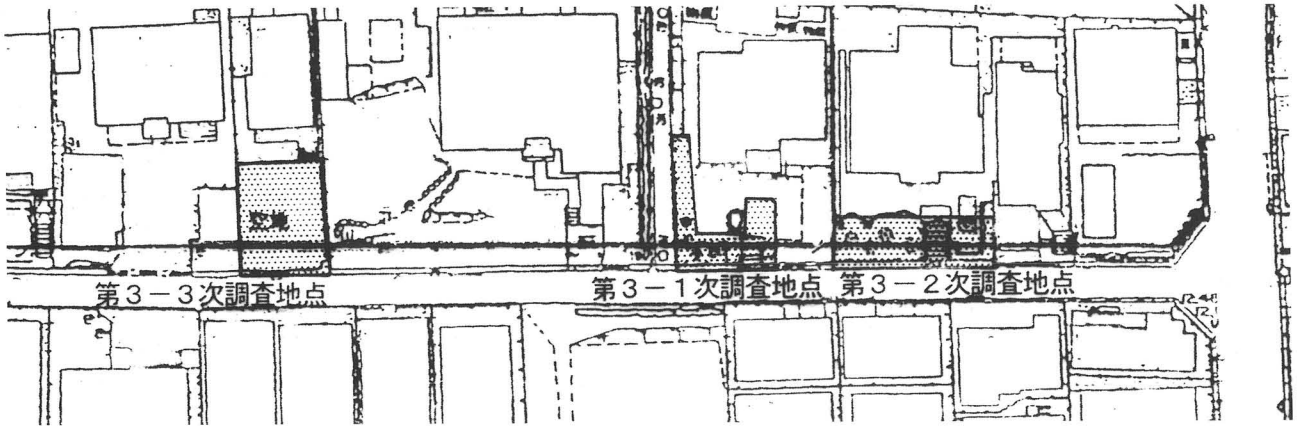

fig.23　調査区配置図

基本層序　上から順に現代盛土、既存石垣裏込、宅地化直前の耕作土、地山と続く。遺構面は地山の上面で、溝１条・土坑１基・旧河道１条・ピット１基を検出した。

ＳＤ01　調査区の東辺で検出した南北方向の溝である。溝の北端と東肩は調査区外に続き、南端は既存の石垣で破壊されているため全長と幅は不明であるが、長さ1.6ｍ以上、幅0.7ｍ以上である。底には起伏があり、深さ25～40㎝である。断面は逆台形で、埋土は上から順に茶灰色礫混じり土、茶灰色粘質土、茶灰色粘質土、灰色粘質土、茶灰色粘質土である。遺

fig.24　第３－１次
調査区全景

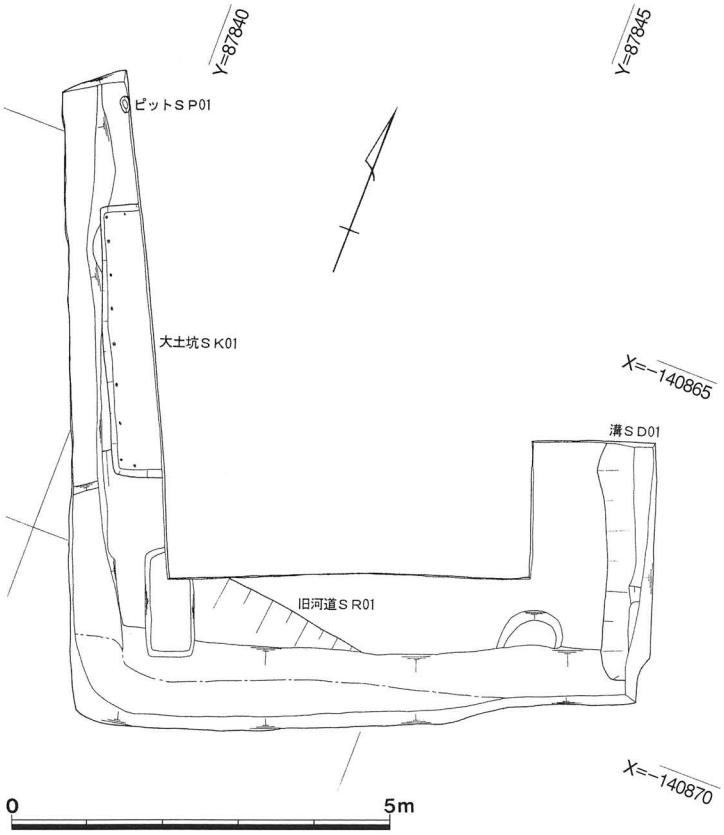

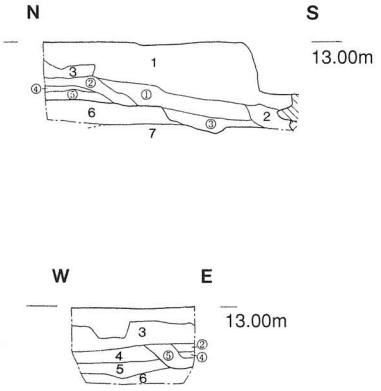

1. 現代盛土
2. 敷地南端石垣裏込
3. 茶灰色土（宅地化直前耕作土）
4. 淡黄灰色粘質土（地山）
5. 灰色礫混じり粘質（地山）
6. 淡褐灰色～淡青灰色砂質土～砂礫（地山）
7. 淡青灰色砂質土（地山）

① 茶灰色礫混じり土（SD01）
② 茶灰色粘質土（SD01）
③ 茶灰色粘質土（SD01）
④ 灰色粘質土（SD01）
⑤ 茶灰色粘質土（SD01）

fig.25　第３－１次　調査区平面図・断面図

物は土師器が微量と、鉄滓が１点出土した。土師器は細片ではあるが中世頃のものである。

ＳＫ01　調査区の西辺東寄で検出した大きな方形の土坑である。東側は調査区外に続くため全体の規模は不明であるが、南北長3.6ｍ、東西幅0.6ｍ以上である。周囲からはほぼ垂直に掘り込まれるが、底面は平坦である。また底面の周囲には約50㎝間隔で杭が打ち込まれており、使用されていた時点では周囲に板が杭で留められていたと推定できる。上面が現代盛土で覆われているため削平されている可能性が高いが、深さは現状で約65㎝である。埋土は上から順に黄茶色シルト、灰黄色シルト、淡茶色シルト、灰色砂混じりシルトで、遺物は土師器・陶磁器・瓦が出土した。形状や出土遺物、上面に耕作土が遺存していなかったことから江戸時代頃の建物内部の床下収納施設であると考えられる。

ＳＲ01　調査区の南西隅で検出した旧河道である。北東側の肩を検出したのみで長さや幅は不明であるが、現状で5.2ｍ以上、幅1.8ｍ以上である。断面は浅い鉢状で、深さ約80㎝である。埋土は上から順に黄茶色砂混じりシルト、灰色シルト～砂、白褐色砂と続く。遺物は弥生時代後期の土器が少量出土した。平成15年度の街区部分の調査でも弥生時代の旧河道を検出しており、その南側延長部分の可能性がある。

ＳＰ01　調査区北西隅で検出したピットである。東側の一部が調査区外に続くが、長径約20㎝、短径約15㎝、深さ約20㎝である。断面は「Ｕ」字形、埋土は淡灰色シルトで、遺物は出土しなかった。

小結　今回の発掘調査では北側の街路部分の調査と異なり、遺構面が一面しか確認されなかった。後世の削平によって同一面化しているものと考えられる。

第３－２次調査

３ヶ所の調査区のうちの東側であるが、既設の雍壁による撹乱で破壊されているため遺構面の遺存状況が極めて悪かった。またさらに東側隣接地も当初は発掘調査対象地点であっ

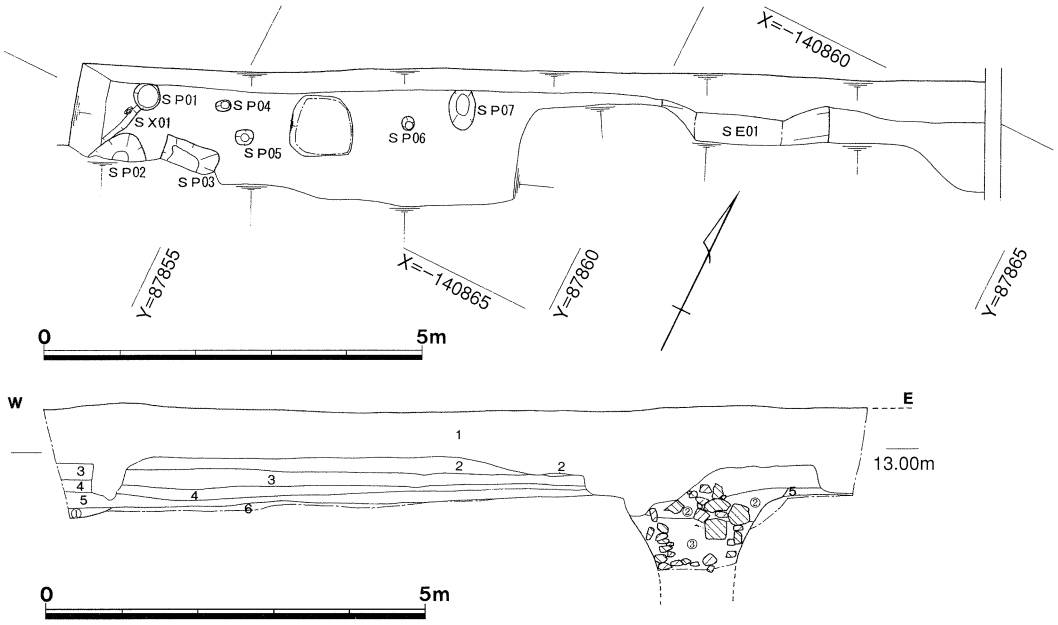

1. 現代盛土・撹乱
2. 暗灰黄色土（宅地化直前耕作土）
3. 黄茶色土（旧耕作土）
4. 灰茶色土（旧耕作土）
5. 暗茶灰色礫混じり粘質土（遺物包含層）
6. 淡黄橙色～淡青灰色粘質土（地山）

① 暗茶灰色粘質（SX01）
② 暗灰色礫混じり粘質土（SX01）
③ 暗灰色礫混じり土（SX01）

fig.26　第３－２次　調査区平面図・断面図

fig.27　第３－２次
調査区全景

たが、既存の雍壁や駐車場のため遺構面が全く遺存していなかった。

基本層序　上から順に現代盛土、宅地化直前の耕作土、旧耕作土が２層、遺構面基盤層、地山と続く。遺構は地山の上面で検出したが、北壁の土層観察では井戸のみ１層上の遺構面基盤層から掘り込まれていたことが判明した。従って遺構面としては２面存在していたことになる。井戸１基・落ち込み１基・ピット７基を検出した。またこの遺構面基盤層は本来ならば遺物包含層になるものであるが、今回の調査において、遺物は出土しなかった。

ＳＥ01　調査区の北辺東寄で検出した井戸で、これのみ１層上の遺構面基盤層から掘り込まれていた。北側は調査区外に続き、南側は撹乱で破壊されているため幅約0.4ｍを検出したのみである。従って井戸の平面形状は不明であるが、埋土から側材であったと可能性がある人頭大程の石材が多量に含まれていたため、本来は直径2.1ｍの石組井戸が崩されたものと考えられる。深さ約100㎝まで検出したが、それ以下は工事影響深度以上となるため掘削を終了した。埋土は上から順に暗灰色粘質土、暗灰色礫混じり土である。遺物は土師器が微量出土したのみであるが、石組の井戸であること、１層上から掘り込まれていること、北側の街路部分の調査成果から判断して室町時代頃と考えられる。

ＳＰ01　調査区の北西隅で検出した円形のピットで、直径約35㎝、深さ約５㎝である。断面は浅い皿状で、埋土は褐灰色粘質土、遺物は出土しなかった。

ＳＰ02　調査区の南西隅で検出した円形のピットである。南側が撹乱で破壊されているため全体の規模は不明であるが、直径約70㎝、深さ約20㎝である。断面は椀状で、埋土は淡褐灰色粘質土、遺物は弥生土器が微量出土した。

ＳＰ03　調査区の南辺で検出した方形のピットである。南側が撹乱で破壊されているため全体の規模は不明であるが、一辺約75㎝、深さ約20㎝である。断面は椀状で、埋土は灰褐色礫混じり土、遺物は土師器が微量出土した。

ＳＰ04　調査区の北辺西寄で検出した円形のピットで、長径約20㎝、短径約15㎝、深さ約10㎝で

ある。断面は椀状で、埋土は暗茶灰色粘質土、遺物は出土しなかった。

ＳＰ05　調査区の西寄で検出した円形のピットで、直径約20㎝、深さ約20㎝である。断面は「Ｕ」字形で、埋土は暗褐灰色粘質土、遺物は出土しなかった。

ＳＰ06　調査区の中央西寄で検出した円形のピットで、直径約20㎝、深さ約５㎝である。断面は皿状で、埋土は暗褐灰色粘質土、遺物は出土しなかった。

ＳＰ07　調査区の北辺中央で検出した楕円形のピットである。北端の一部が調査区外に続くが、長径約60㎝、短径約35㎝、深さ約15㎝である。断面は椀状で、埋土は灰色砂質土、遺物は出土しなかった。

ＳＸ01　調査区の北西隅で検出した浅い落ち込みである。一部分を検出したのみであるため全体の規模は不明であるが、長さ0.9ｍ以上である。深さ約５㎝であるが、底面の１ヶ所にはさらに約５㎝深くなる部分がある。埋土は暗茶灰色粘質土で、遺物は出土しなかった。

小結　遺構面の遺存状況が極めて悪かったため、調査中に壁面で確認したものではあるが、今回の発掘調査では室町時代頃の遺構面と弥生時代頃の遺構面の二面を確認することができた。このことは北側の街路部分の調査と同様で、３－１次調査とは異なり後世の削平を免れていたことが明らかとなった。

第３－３次調査

３ヶ所の調査区のうちの西側で、長方形の調査区である。掘削土置き場の関係上から東西に二分割し、反転して調査を実施した。

第１遺構面　基盤層である遺物包含層の出土遺物から室町時代頃と考えられる遺構面で、溝１条・井戸１基・土坑１基・ピット３基を検出した。

基本層序　上から順に現代盛土、宅地化直前の耕作土、遺物包含層、地山と続く。第１遺構面は遺物包含層の上面、第２遺構面は地山の上面である。

ＳＤ101　調査区の西辺で検出した南北方向の溝である。溝の北端は調査区外に続き、南端は既存の石垣で破壊されているため全長は不明であるが、長さ6.5ｍ以上、幅0.6～0.9ｍである。方向が南端で少し西に振っている。深さは約40㎝であるが、南端近くで急に底が深くなっており、その部分の深さは60㎝である。断面は逆台形～「Ｕ」字形で、埋土は場所によって少し異なるが、灰色系の砂混じり粘土～砂礫である。遺物は土師器の他に江戸時代頃の陶磁器が出土したため、第１遺構面で検出したが、さらに上層から掘り込まれていた可能性が高い。

ＳＥ101　調査区の西端北寄で検出した井戸で、これのみ１層上の旧耕作土上から掘り込まれていた。平面形は楕円形で、長径1.8ｍ、短径1.6ｍである。深さは約120㎝で、埋土は上から順に淡褐色砂、淡黄茶色粘質土、淡灰色微砂、淡灰色粘質土、灰色礫混じりシルトである。

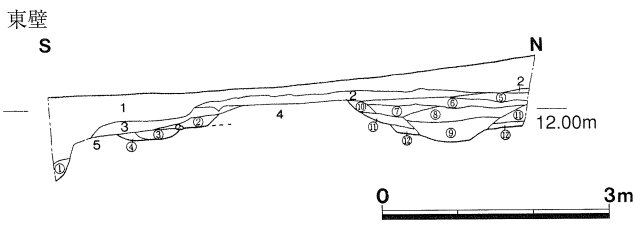

1. 現代盛土・攪乱
2. 淡茶灰色粘質土（宅地化直前耕作土）
3. 淡茶灰色土（遺物包含層）
4. 淡褐灰色砂礫（地山）
5. 淡茶褐色土（地山）
① 灰色砂混じり粘土（SD101）
② 淡褐灰色土（SD201）
③ 淡黄灰色微砂十淡褐色砂（SD201）
④ 淡褐灰色土（SD201）
⑤ 暗茶灰色土十淡茶灰色砂質土（SR201）
⑥ 淡茶灰色砂（SR201）
⑦ 暗茶灰色粘質土（SR201）
⑧ 淡茶灰色粗砂（SR201）
⑨ 淡茶灰色粗砂（SR201）
⑩ 淡灰色砂質土（SR201）
⑪ 暗灰色粘質土（SR201）
⑫ 灰色粗砂（SR201）

fig.28　第３－３次　調査区断面図

井戸枠は存在しなかったが、掘り込まれた当初から素掘りであったのか、枠材が抜き取られたのかは判別できなかった。遺物は出土しなかったが、１層上から掘り込まれていることから江戸時代頃と考えられる。

ＳＫ101　調査区の東辺北寄で検出した少し角張った円形の土坑である。直径0.7ｍ、深さ約25㎝、断面は浅い「Ｕ」字形である。埋土は黄橙色粘質土混じり淡褐灰色土で、遺物は出土しなかった。

ＳＰ101　調査区の西辺南寄で検出した楕円形のピットである。東側の一部が溝ＳＤ101で切られているが、長径約40㎝、短径約30㎝、深さ約20㎝である。断面は最深部が丸く窪んだ椀状で、底が埋土は上から順に淡灰茶色砂質土、淡褐灰色粘質土、灰色砂質土、遺物は土師器が微量出土した。

ＳＰ102　調査区の西辺中央で検出した円形のピットである。東側の一部が溝ＳＤ101で切られているが、直径約30㎝、深さ約５㎝である。断面は皿状で、埋土は暗茶灰色砂質土で、遺物は出土しなかった。

ＳＰ103　調査区の北東隅で検出した円形のピットである。直径約20㎝、深さ約15㎝である。断面は深い椀状で、埋土は黄橙色粘質土混じり淡褐灰色土、遺物は出土しなかった。

第２遺構面　鎌倉時代、古墳時代後期、弥生時代後期の溝１条・土坑１基・旧河道２条・落ち込み１基・ピット５基を検出した。

ＳＤ201　調査区の南半で検出した東西方向の溝である。溝の西端は調査区外に続き、東端は落ち込みＳＸ201で切られているため全長は不明であるが、長さ3.8ｍ以上、幅0.9～1.3ｍである。深さ約35㎝で、断面は浅い皿状であるが、西壁付近では南寄の底がさらに一段深くなっている。埋土は上から順に淡褐灰色土、淡黄灰色微砂と淡褐色砂の混和したもの、淡褐灰色土で、遺物は弥生土器が微量出土した。

ＳＫ201　調査区の中央西寄で検出した楕円形の土坑である。北側の一部が井戸ＳＥ101で破壊されているが、長径2.1ｍ、短径1.5ｍである。断面は浅い椀状であるが底部には幅10～20㎝の分岐した小溝が数条あって起伏に富み、中央部での深さは約40㎝である。埋土は場所や底部の小溝部分によって少し異なるが、茶灰色系の粘質土である。形状から樹株を掘り起こした土坑で、小溝は根の深い部分であると考えられる。遺物は弥生土器が出土した他、結晶片岩が１点出土した。

ＳＲ201　調査区の北西隅で検出した旧河道である。調査区外に続くため長さは不明であるが、現状で3.7ｍ以上、幅1.7ｍ以上である。底部には起伏があり、深さは60～70㎝である。埋土は場所によってかなり差異があるが、上部から中部が茶灰色系の粘質土～砂礫、下部が灰色系の粘質土～砂である。遺物は弥生土器が少量出土した。平成15年度の街区部分の調査でも弥生時代の旧河道を検出しており、３－１次調査で検出した旧河道同様、南側延長部分の可能性がある。

ＳＲ202　調査区の東辺で検出した旧河道である。西側の極めて一部の肩を検出したのみで正確な規模は不明であるが、現状で3.3ｍ以上、幅0.3ｍ以上である。深さは40㎝以上で、埋土は淡灰褐色粗砂である。遺物は須恵器・丹波焼が出土したため、鎌倉時代頃の旧河道であると考えられる。

ＳＸ201　調査区の東辺で検出した落ち込みである。東側が旧河道ＳＲ201で、南側が撹乱で破壊されているため全体の規模は不明であるが、現状で南北長3.8ｍ以上、東西幅2.0ｍ以上である。底部には場所により起伏があるが、深さは最深部で深さ約50㎝である。埋土は上から順に淡灰茶色土、淡灰茶色土粘質土、淡褐灰色粘質土で、遺物は弥生土器・須恵器が出土した。

ＳＰ201　調査区の中央北寄で検出した方形のピットである。一辺約20㎝、深さ約10㎝である。断面は逆台形で、埋土は淡茶褐色砂質土、遺物は出土しなかった。

ＳＰ202　調査区の東半北寄で検出した一ヶ所が尖った楕円形のピットである。長径約30㎝、短径約20㎝、深さ約５㎝である。断面は浅い皿状で、埋土は淡灰色土、遺物は弥生土器が微量出土した。

ＳＰ203　調査区の東半北寄で検出した楕円形のピットである。長径約20㎝、短径約15㎝、深さ約５㎝である。断面は浅い皿状で、埋土は淡灰茶色砂質土、遺物は出土しなかった。

ＳＰ204　調査区の東半北寄で検出した楕円形のピットである。南東側の一部が土坑ＳＫ101で破壊されているが、長径約30㎝、短径約20㎝、深さ約５㎝である。断面は浅い皿状で、埋土は淡黄茶色砂質土、遺物は出土しなかった。

ＳＰ205　調査区の東半北寄で検出した隅丸三角形のピットである。長さ約40㎝、幅約20㎝、深さ約15㎝である。断面は「Ｖ」字形で、埋土は白黄色土混じり淡褐灰色砂質土、遺物は出土しなかった。

小結　今回の発掘調査では室町時代頃の遺構面と、鎌倉時代・古墳時代後期・弥生時代後期が同一面化した遺構面の二面を確認した。遺構もかなり密な状態で検出したが、北側ほど遺構面までの深度が浅いため、周辺一帯では後世の削平をかなり受けている場所も多いものと推定できる。

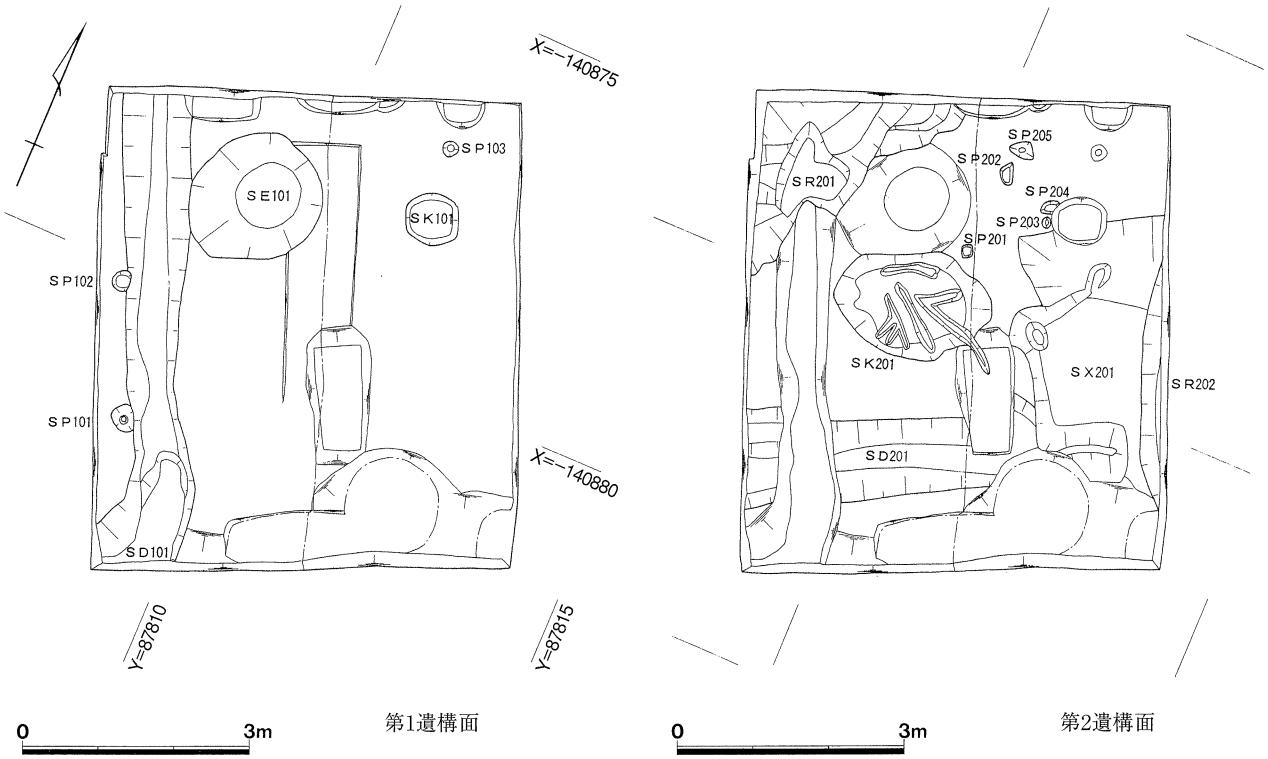

fig.29　第３－３次　調査区平面図

fig.30　第３－３次調査区全景

３．ま　と　め

森南町遺跡はこれまでの調査によって弥生時代後期・室町時代の二つの遺構面を持つ遺跡であることが解明されている。今回の調査地点は第１・２次調査が実施された街路部分の南隣街区南辺で、調査前には二つの遺構面が続いていることが予想されていた。調査の結果、後世の耕作等で削平されて同一面化した調査地点もあったものの、第１・２次調査同様に室町時代頃と弥生時代後期の二つの遺構面が確認された。

第１遺構面で検出した遺構からは遺物がほとんど出土しなかったため、上層もしくは下層の旧耕作土から出土した遺物等から室町時代と推定されるものではあったが、井戸とピットが検出された。さらに上層から掘り込まれていた可能性もあるが、江戸時代頃の土坑と溝も検出された。従って調査地点の周辺には当該時期の遺構がさらに存在するものと考えられる。

第２遺構面は弥生時代後期の遺構面と考えられていたが、他に鎌倉時代と古墳時代後期の遺構も検出された。第１・２次調査では南方は当時の湿地もしくは耕作地が広がっていると考えられていたが、調査の結果掘立柱建物や竪穴住居といった居住に伴う遺構は検出されなかったものの比較的密に遺構が検出されたため、湿地もしくは耕作地はもう少し南方になることが確認された。

現在の国道２号線付近には縄文海進で形成された海蝕崖が埋没していると想定されているが、縄文海進の時期以降では２号線以南は確実に湿地もしくは耕作地であったことが阪神淡路大震災での建造物の被害の分布状況や周辺での埋蔵文化財の発掘調査成果から明らかである。森南町周辺ではまだ当時の耕作地が確認されたことはなく、また今回の発掘調査でも良好な遺構が検出されたのではないが、少なくとももう少し南のほうへ遺跡が広がる可能性は考慮しておく必要があろう。

4．本山北遺跡　第３次調査

1．はじめに

本山北遺跡は、六甲山系南麓の扇状地扇端部付近に立地する遺跡である。遺跡の所在する一帯は阪急岡本駅前でもあることから市街地化が早くから進行していたが、平成３年度に駅前至近地のテナントビル新築に伴う試掘調査で始めて遺跡の存在が判明した。遺跡は発見の契機となった事例も含めて過去２回発掘調査が実施され、これまでに古墳時代前期の竪穴住居群と鎌倉時代の木棺墓が確認されている。しかし既に市街地化がかなり進行しているため、発掘調査の機会が得られないまま遺跡が消滅してしまった場所も相当多いと考えられ、まだ詳細な状況が判明していない遺跡でもある。

fig.31
調査地位置図
1:2,500

2．調査の概要

今回の調査は、地下の文化財に影響を与える擁壁部分についてのみ発掘調査を実施した。

基本層序

詳細な層序は、上から順に現代の盛土、宅地化直前の耕作土が２層、床土、遺物包含層、地山と続く。遺構は地山の上面で検出した。

検出遺構

遺構は竪穴住居２棟、溝１条、土坑１基を検出した。

ＳＢ01

調査区北辺で検出した方形の竪穴住居である。住居南辺を幅0.4～0.7ｍ検出したのみで大半が調査区外に続くため規模は不明であるが、現状で一辺5.7ｍ以上である。深さは15～20㎝であるが、調査区東端では床面が少し上方に傾斜しているため住居の隅が近いと考えられる。周壁溝は検出されなかったが、調査区北辺中央で幅1.0ｍ、床面からの深さ30㎝の貯蔵穴と考えられる土坑が検出された。土坑の北半は調査区外に続いている。埋土は住居本体が暗茶褐色礫混じり粘質土、土坑が上から順に暗茶色礫混じり粘質土、茶色粘質土である。遺物は古墳時代初頭の土師器が多く出土した。

ＳＢ02

調査区南東で検出した方形の竪穴住居である。住居北西部分を検出したのみで大半が調査区外に続くため規模は不明であるが、現状で一辺4.5ｍ以上である。深さは約35㎝であるが、西側には中央部より５～10㎝高い屋内高床部がある。周壁溝はこの高床部から北側

の壁下を巡る状態で検出され、幅は約0.3mである。埋土は住居本体が上から順に暗茶灰色礫混じり粘質土、暗茶灰色礫・炭混じり粘質土、周壁溝が暗茶灰色炭混じり粘質土である。遺物は古墳時代初頭の土師器が多く出土したが、高床部からの出土量は少なかった。

ＳＤ01　調査区西側で検出した溝である。竪穴住居ＳＢ01とＳＢ02に切られる状態で検出されたためわずかしか遺存していなかった。現状で長さ1.2m、幅0.9mである。断面は椀状で、深さは約20cmである。埋土は茶灰色粘質土で、古墳時代初頭の土師器が出土した。

ＳＫ01　調査区の西端で検出した不整形な土坑である。西端が調査区外に続くため全体の規模は不明であるが、現状で長さ1.3mである。断面は深い椀状で、深さは約40cmである。埋土は暗灰茶色粘質土で、古墳時代初頭の土師器が少量出土した。

3．ま と め　狭い面積の発掘調査ではあったが古墳時代初頭の竪穴住居が２棟検出され、他に溝と土坑も検出された。本山北遺跡の過去の発掘調査でも同じ時期の竪穴住居が検出されているが、今回も竪穴住居が検出されたため、調査地点一帯はやはり集落の中心部分であると考えられる。現状では遺跡の南端は今回の調査地点の南隣の道路までとなっているが、さらに南側に拡がることが考えられる。また周辺の地形を観察しても現状の遺跡範囲の東西両端を超えて微高地が続いていくことから、遺跡の東西両端も南端同様に拡大する可能性が高い。市街地化が早くに進行していた場所での調査ではあるが、調査事例を積み重ねることによって遺跡の実態を解明し、また境界を確定していく作業が必要であろう。その意味からも今回の調査成果は大きいものと言えよう。

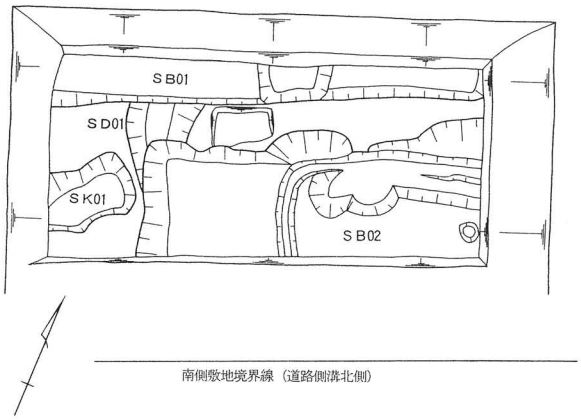

fig.32　調査区平面図

fig.33　調査区全景

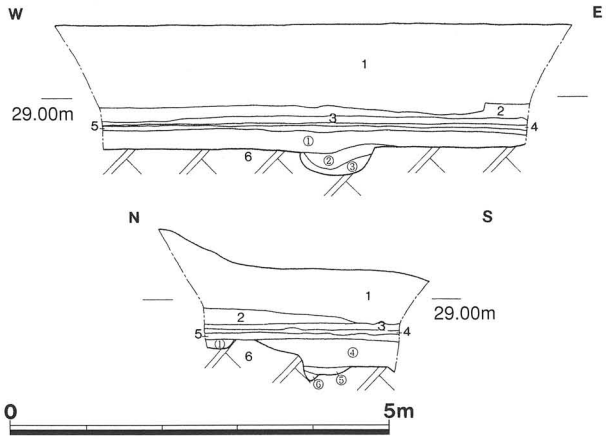

1. 近現代盛土
2. 灰色粘質土（宅地化直前耕作土）
3. 淡灰色粘質土（宅地化直前耕作土）
4. 灰褐色粘質土（床土）
5. 茶灰色砂質土（遺物包含層）
6. 暗黄茶色礫混じり粘質土（地山）

① 暗茶褐色礫混じり粘質土（SB01）
② 暗茶色礫混じり粘質土（SB01土坑）
③ 茶色粘質土（SB01土坑）
④ 暗茶灰色礫混じり粘質土（SB02）
⑤ 暗茶灰色礫・炭混じり粘質土（SB02）
⑥ 暗茶灰色炭混じり粘質土（SB02周壁溝）

fig.34　調査区断面図

5．扁保曾塚古墳　第２次調査

1．はじめに

扁保曾（ヘボソ）塚古墳は、六甲山系南麓の扇状地扇端部付近に立地する古墳である。古墳は主軸が西北西方向の全長60ｍ以上、後円部径30ｍ以上の前方後円墳で、主体部は割石積の竪穴式石槨である。現在、三角縁神獣鏡を含む青銅鏡６面・石釧２個・勾玉２個・棗玉１個・管玉13個・小玉121個・土器片１点が東京国立博物館に収蔵されている。

墳丘には葺石が施されていたようであるが、埴輪は樹立されていなかったようである。これらの内容から古墳が築造された時期は前期の早い段階と考えられている。墳丘は、古墳の北側から見るとすっかり削平されているようであるが、後円部南側の痕跡として古墳の南側には現在も高さ約3.5ｍの敷地の段差が残っている。

平成６年度に今回の対象地の南側20ｍで民間の調査団が発掘調査を実施しており、古墳時代中期の掘立柱建物群と弥生時代中期の土器棺が検出されている。また、平成７年度には古墳の北側くびれ部付近で個人住宅の新築計画が立てられ、事前に試掘調査を実施した結果、墳丘盛土と葺石が確認されている。

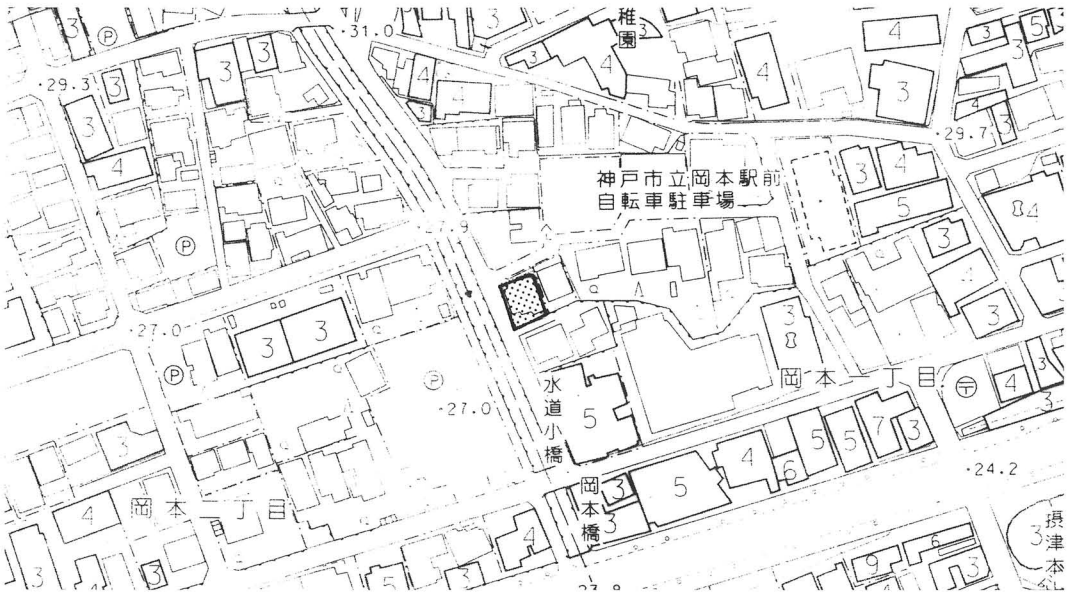

fig.35
調査地位置図
1:2,500

2．調査の概要

発掘調査はまだ幾分は盛土が少ない敷地の南辺に東西長約10ｍ、南北幅約２ｍの調査区を設定した。なお遺構等の掘削は基本的に工事掘削深度までの調査にとどめた。

基本層序

上から順に現代の盛土、宅地化直前の耕作土、洪水堆積土上に施された床土、洪水堆積土が２層、旧耕作土、旧床土が２層、遺構面基盤層と続く。遺構面は、暗茶灰色礫混じり砂質土の上面であるが、平成６年度の南側至近地での調査ではもう１層下の暗灰黄色砂質土上を遺構面としていたようである。

検出遺構

遺構は溝１条・土坑２基・ピット２基を検出したが、ＳＤ01の一部分を除いて掘削していない。また１層下の暗灰黄色砂質土上で自然流路と考えられる集石部分を２条検出した。

ＳＤ01

調査区東端で検出した溝である。西側の肩部を検出したのみで大半が調査区外に続くため長さと幅は不明である。南壁沿いの部分のみを掘削した結果、底部も調査区を越えて東方へ緩やかに傾斜していくために深さは不明であるが、現状では約40㎝である。埋土は上

から順に茶灰色砂質土、暗茶灰色粘質土で、中から4世紀後半頃と考えられる土師器が大量に出土した。須恵器は全く出土しなかった。

ＳＫ01　調査区の西寄で検出した、ややいびつな円形の土坑である。直径60～70cmで、検出した部分の埋土は灰色土である。

ＳＫ02　調査区の中央西寄で検出した楕円形の土坑である。長径90cm、短径40cmで、検出した部分の埋土は灰色土である。

ＳＰ01　調査区の南西隅で検出した円形のピットである。直径20cmで、検出した部分の埋土は淡灰色砂質土である。

ＳＰ02　調査区の東寄で検出した円形のピットで、溝ＳＤ01が埋まった上から掘り込まれている。直径20cmで、検出した部分の埋土は淡灰黄色粘質土である。

自然流路　調査区の西寄りと中央で検出した集石部分である。掘削土置き場の関係上から調査区が限定されたため、同一の流路が分岐しているかどうかは不明である。平成6年度の南側至近地での調査でも自然流路が数条検出されている。これらも底まで掘削したわけではないが、調査区中央で検出した自然流路からは弥生土器が1点出土した。

3．ま と め

調査区の面積に制約はあるが、調査区の東端で古墳時代前期の溝を検出し、中から土師器が大量に出土した。しかも溝は、調査区を越えて東方の前方部墳丘推定部分へ緩やかな傾斜で続いている。扁保曽塚古墳は、古墳時代前期の早い頃の時期が想定されているが、今回出土した土師器は4世紀後半頃と考えられるものである。土器は溝の底から出土したのではなく、埋土全体に含まれている状態であった。従って溝が埋るまでの時間幅を考えると、溝が掘削されて機能していた時期は古墳が構築された時期と一致する可能性がある。この溝が古墳の周濠になるかどうかは古墳の前方部端の位置を確定する必要があるが、その可能性を十分に考慮しておく必要があろう。

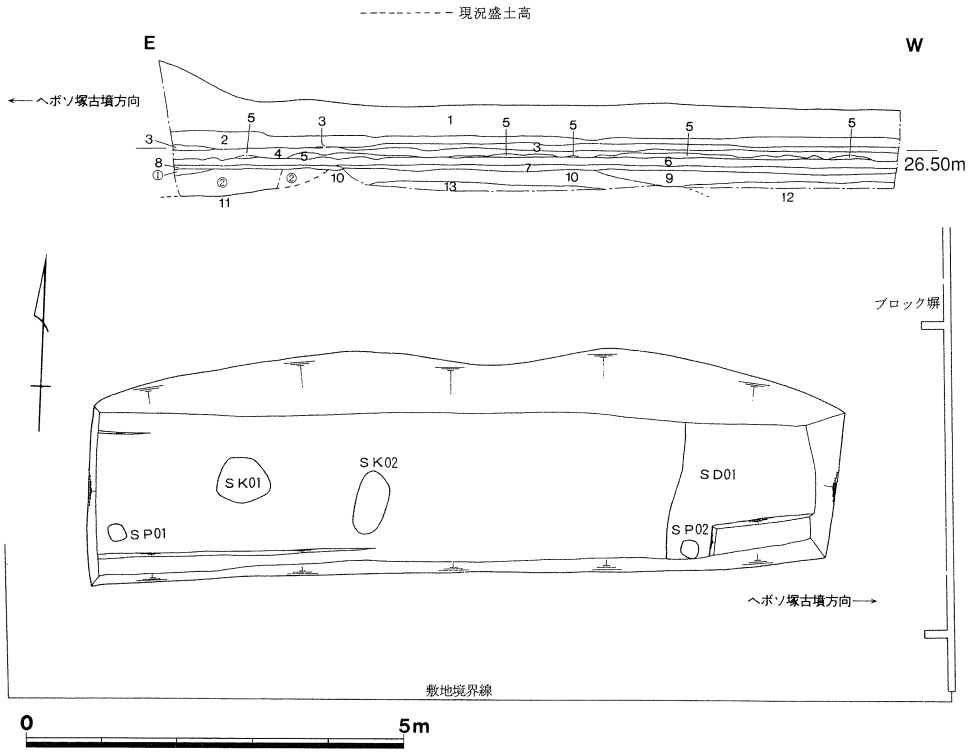

1. 攪乱（近現代盛土）
2. 灰色粘質土（宅地化直前耕作土）
3. 暗黄茶色粘質土十灰色粘質土（床土）
4. 黄灰色微砂（洪水層）
5. 淡黄褐色シルト（洪水層）
6. 褐灰色砂質土（旧耕作土）
7. 暗黄褐色～茶褐色礫混じり粘質土（旧床土）
8. 暗黄褐色粘質土（旧床土）
9. 暗茶灰色礫混じり砂質土（遺構面基盤層）
10. 暗灰黄色砂質土（遺構面基盤層）
11. 灰茶色砂質土（遺構面基盤層）
12. 灰色砂礫（自然流路）
13. 暗灰色砂礫（自然流路）

① 茶灰色砂質土（SD01）
② 暗茶灰色粘質土（SD01）

fig.36　調査区平面図・断面図

6．住吉宮町遺跡　第39次調査

1．はじめに

住吉宮町遺跡は、住吉川等により形成された扇状地端部に位置している。遺跡の時期は、弥生時代中期から近世まで幅広く確認されている。とくに古墳時代後期の埋没した古墳群と集落や、奈良時代の集落等が注目される。

調査地は、遺跡の南半中央部に位置しているが、この付近はあまり調査が実施されていない場所である。そのため、住吉宮町遺跡のなかにありながら周囲の状況は漠然としている。

fig.37
調査地位置図
1:2,500

2．調査の概要

今回の調査は、遺跡の破壊されるＧＬ－2.0ｍまでの調査を実施している。

基本層序

基本層序は、表土、旧表土、黄褐色細砂～中砂（洪水砂）、淡灰色細砂～中砂（洪水砂）、灰褐色細砂～中砂（洪水砂）、灰色細砂～中砂（土壌化層）、淡黒灰色砂質土（古墳時代後期遺物包含層）、暗黄灰色砂質土（洪水砂、上面が遺構面となる）、淡灰褐色細砂～中砂（洪水砂）、黒灰色砂質土（土壌化層、無遺物）、暗黄褐色細砂～中砂（洪水砂）と続く。

さらに下層については、遺構と遺物が存在する可能性はあるものの、工事の影響深度（ＧＬ－2.0ｍ）の関係から調査を実施していない。

検出遺構

遺構は暗黄褐色砂質土遺構面から、古墳時代後期の竪穴住居の他、掘立柱建物を伴う柱穴と杭痕を多数確認している。遺物は淡黒灰色砂質土遺物包含層と遺構内から、古墳時代後期（６世紀頃）の須恵器と土師器が出土している。

ＳＢ01

調査区の西端で検出した、方形の竪穴住居である。東西約1.1ｍ以上×南北約3.0ｍ以上で、深さ約20㎝を測る。掘立柱建物のＳＢ02とＳＢ03に削平されており、それより古い事実が判る。ただし、遺物から時期差は確認されていない。

このＳＢ02とＳＢ03以外の柱穴は２ヵ所で確認されているが、これについても竪穴住居（ＳＢ01）に伴うかどうか、判断はできていない。周壁溝も確認できなかった。

竪穴住居の埋土から、古墳時代後期（６世紀頃）の須恵器と土師器が細片で出土している。

ＳＢ02

東西方向に３間並ぶ柱列が確認されており、掘立柱建物だと考える。南北方向の並びは確認できず、調査区外の北側へ続くのであろう。

建物方位は座標北から、東へ約70°振っている。柱穴は径約30～40㎝で、深さ約10～36

cmを測る。ＳＰ04には柱痕が残っており、径約22cmを測る。柱間は約1.3～1.5ｍである。遺物は古墳時代後期の須恵器と土師器が細片で出土している。

ＳＢ03　東西方向に２間並ぶ柱列が確認されており、掘立柱建物だと考える。南北方向の並びは確認できず、調査区外の北側へ続くのであろう。このＳＢ03はＳＢ02に削平されており、より古い事実が判る。ただし、遺物からＳＢ02とＳＢ03に時期差は確認できていない。また、ＳＢ02とＳＢ03はほぼ重複して建っており、建替えの可能性が高い。

建物方位は座標北から、東へ約74°振っている。柱穴は径約34～52cmで、深さ約34～40cmを測る。ＳＰ01には柱痕跡が残っており、径約24cmを測る。柱間は約1.5ｍである。

遺物は古墳時代後期の須恵器と土師器が細片で出土している。

杭痕　調査区の全面から確認されている。特に杭痕１では杭自体が遺存しており、遺構面から深さ約60cmまで、打ち込まれていた。

古墳時代後期の遺構面で検出され、埋土も柱穴と同一ではあるが、杭という遺構の性格上、どの時代の面から打ち込まれているか不確定である。そのため、古墳時代後期の遺構である可能性はもちろん存在するものの、現段階において時期の判断は控えておきたい。

３．ま と め

今回の調査は狭い範囲での調査であったが、竪穴住居１棟と掘立柱建物の建替で２棟が確認されている。ただし、今回掘立柱建物とした遺構については、東西方向の柱列の並びを検出しただけであり、南北方向の並びは確認されておらず、柵列である可能性は残る。

調査地付近は、近隣での調査が未だ少ない地域であり、遺跡内での周囲の状況は不明な部分が多かった。しかし今回の調査成果をみると全体に遺構の密度は濃く、集落の主体となる部分を調査した可能性が高い。本調査の北東に位置する第25次調査地においても古墳時代後期の掘立柱建物が確認されており、周囲に同時期の集落が広がっている状況が想定できよう。

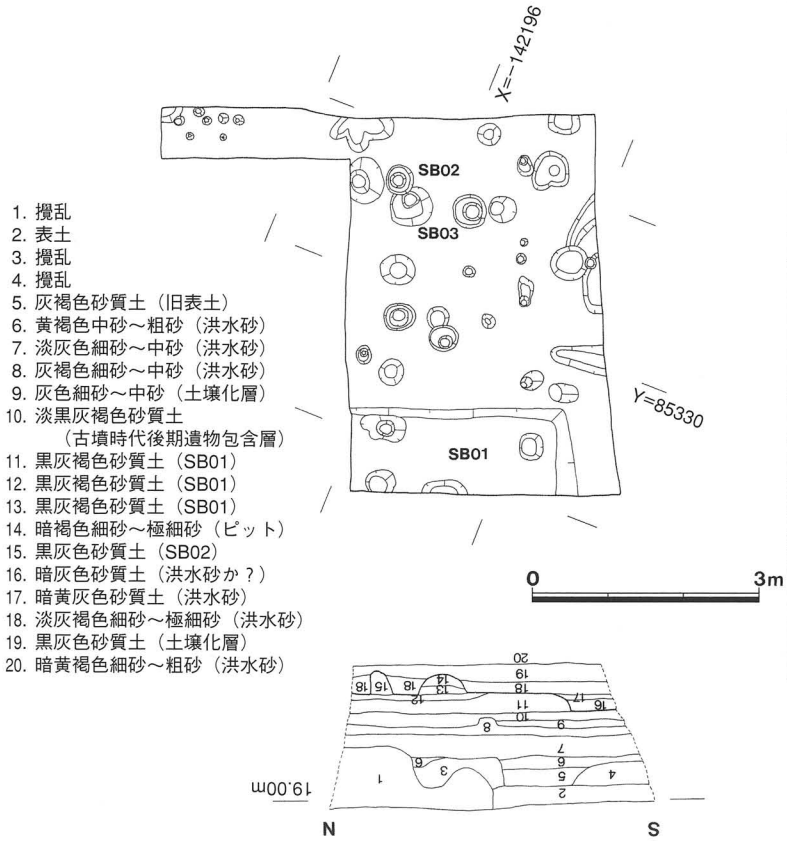

fig.39　調査区全景

fig.38　調査区平面図・断面図

7．郡家遺跡　第77次調査

1．はじめに

郡家遺跡は、東灘区御影町郡家、御影、御影中町を中心として東西約800m、南北約500mの範囲に広がる、弥生時代から中世にかけての複合遺跡である。この遺跡は、天神川によって形成された扇状地上に立地している。これまでに70回以上の調査が実施されてきており、以前から摂津国菟原郡衙の推定地の一つと考えられている。

今回の調査は、城ノ前地区に位置する。城ノ前地区においてはこれまでに約40回の調査を実施してきており、今回の調査地の隣接地における調査でも、弥生時代後期の集石墓や古墳時代後期の煙道をもつ竪穴住居などの遺構や、水晶製と考えられる算盤玉などの遺物が検出されており、弥生時代後期や古墳時代後期の集落域を示す重要な成果が得られている。

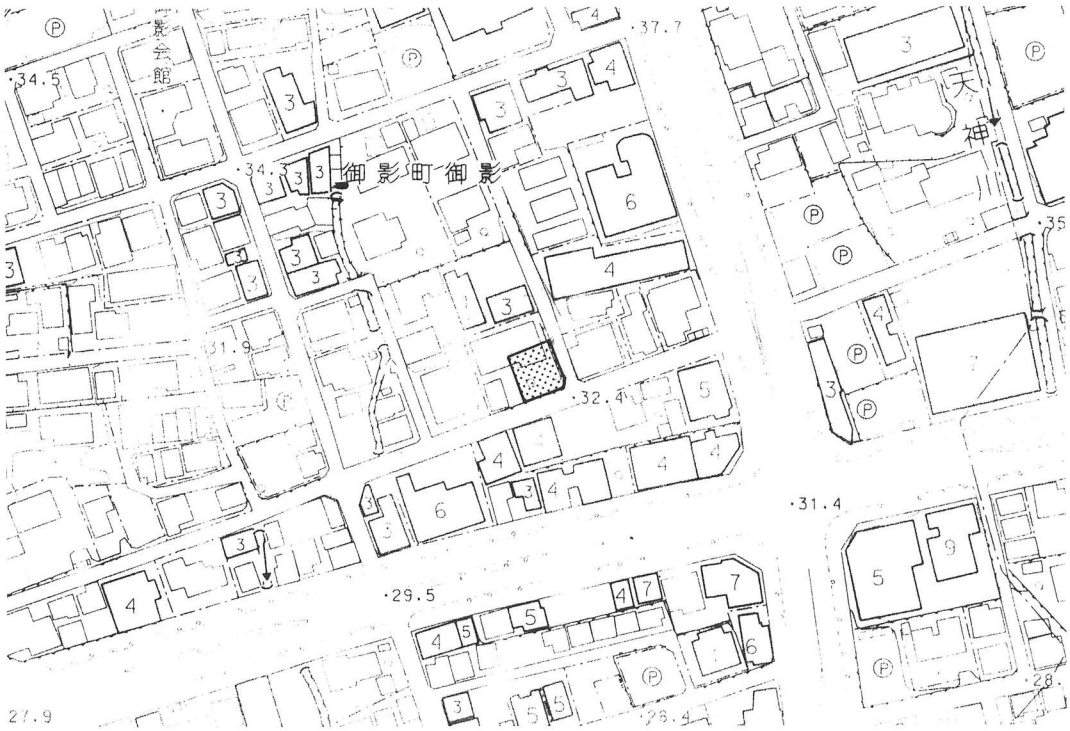

fig.40
調査地位置図
1:2,500

2．調査の概要

今回の調査は、個人住宅建設に伴うもので工事によって埋蔵文化財が影響を受ける部分の約40㎡について実施した。

検出遺構

調査の結果、現地表（調査区の北側を基準）下約1.7～1.9mで、淡茶灰色細砂あるいは（暗）褐灰色砂質土を基盤層とする遺構面を主に調査区西半部で確認し、ピット、土坑、溝などの遺構を検出した。

この遺構面検出レベルは、ほぼ工事影響深度であるため遺構の掘削は行わず遺構の平面プラン検出に止めた。遺構の時期は、遺物包含層及び遺構検出中に出土した遺物から古墳時代後期（6世紀後半頃）と考えられるが、詳細については整理作業の進展を待って検討を加えたい。

調査区東半部については、工事影響深度においてはほぼ全面が遺物包含層あるいは遺構埋土と考えられる土層が広がっている。この部分が竪穴住居などの遺構にあたっているの

か、あるいは遺物包含層の途中段階のものであるのかは掘削を行っていないため断定できない。

また、前述のように調査区南端部の幅80cmについては工事影響深度が遺構面検出レベルよりも深いため、南西隅、南端中央、南東隅の３ヶ所で断ち割りを行った。その結果、この範囲については、現存する擁壁及びその背面の撹乱部分にあたっており、既に埋蔵文化財が失われていたことが判明したため、全体の掘削は行わなかった。

３．ま と め

今回の調査は、工事影響範囲及び深度までに止めたため、遺構の掘削は実施しなかったが、古墳時代後期と考えられる遺構面を確認した。

このことは、隣接地での既往の調査成果とも合致するもので、当該期の集落域が当調査地にも広がっていることが明かとなった。

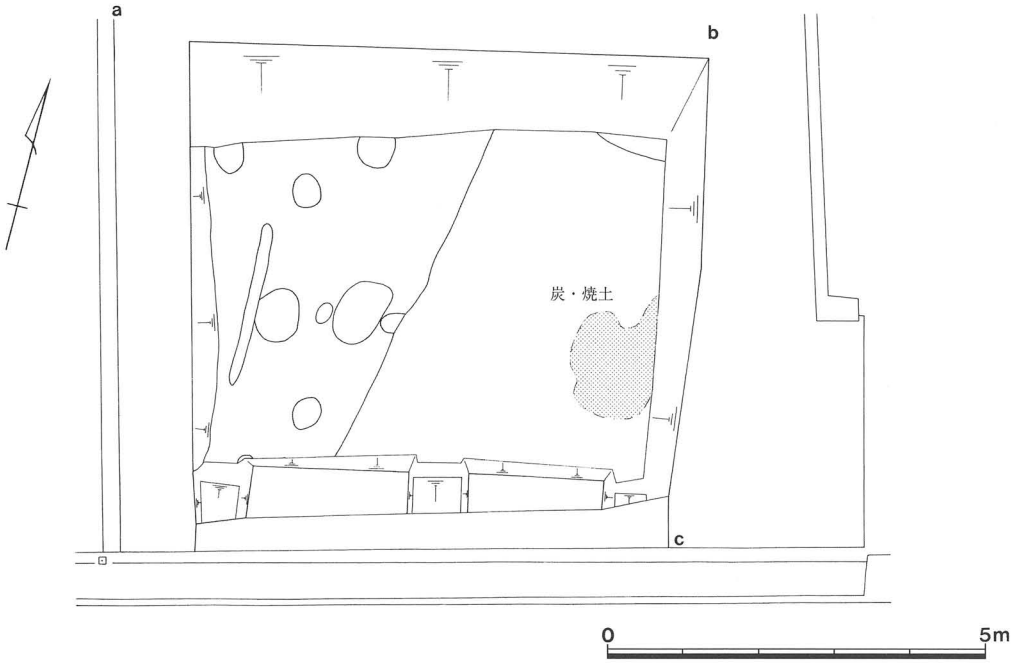

fig.41　調査区平面図

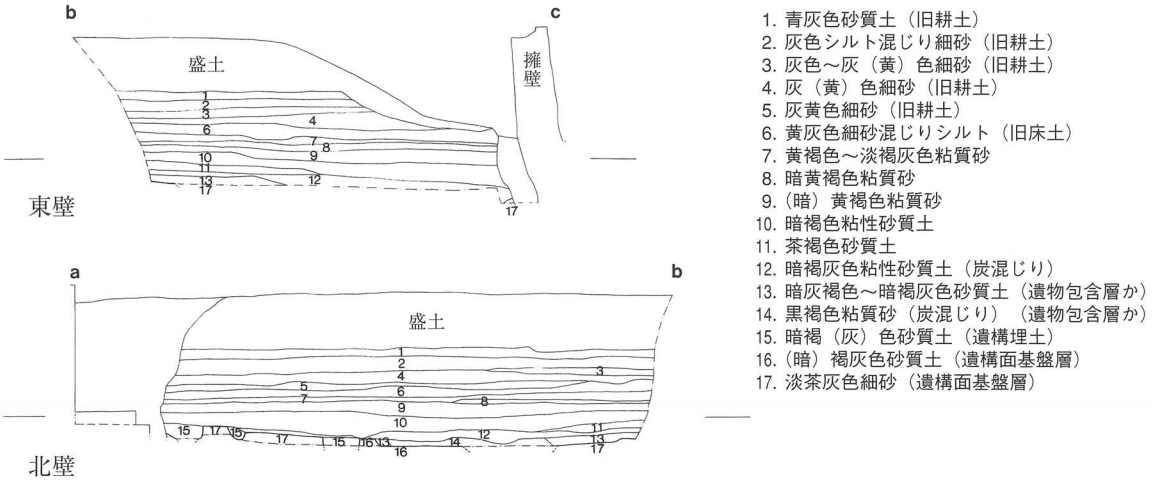

fig.42　調査区断面図

8．日暮遺跡　第22次調査

1．はじめに　日暮遺跡は、六甲山南麓の沖積地末端、生田川左岸に位置する。昭和61年に遺跡の存在が確認されてから、これまで21次におよぶ調査から古墳時代の竪穴住居、平安時代の掘立柱建物等の遺構が多数検出されている。

fig.43
調査地位置図
1:2,500

2．調査の概要　今回の調査は、共同住宅建設に伴う発掘調査である。残土置き場確保のため、調査区を2回にわけて調査を実施している。

基本層序　上層より、淡灰色砂質土（旧耕土）、茶褐色砂質土（マンガンを含む）、黒褐色砂質土（遺構面）である。調査区の東半は、黒褐色砂質土の上面に灰褐色砂質土層が確認される。

検出遺構　遺構は、溝1条、柱穴約50基を検出した。北から南への傾斜とともに、西から東へ傾斜しているため、西側の遺構の残存状況は悪かった。

ＳＤ01　調査区の南端に東西方向の溝を検出した。深さ0.2ｍ、幅は調査区外へ広がるものの約0.8ｍと推測される。奈良時代の遺物が出土している。調査区の南40ｍには、溝と並行して西国街道が通っていたことから、道路に伴う側溝の可能性も考えられる。

柱穴　50基程度を検出した。直径20～50㎝、深さ10～40㎝と、かなりばらつきがみられる。また埋土は、灰褐色系と暗灰色系のものが確認できた。

遺物がほとんど出土していないために時期は不明であるが、ＳＤ01を切っているものと切られているものがあるため、柱穴の時期は少なくとも2時期あると考えられる。

3．ま　と　め　今回の調査は、面積がさほど広くないため、調査区内で完結する建物を検出することはできなかったが、柱穴を多数検出した。

また、調査区に並行して東西方向の溝ＳＤ01を検出した。調査の段階で、時期の判明した遺構はＳＤ01のみであるが、他の遺構の時期については、遺物の整理が進んだ段階で改めて言及したい。



fig.44
調査区全景

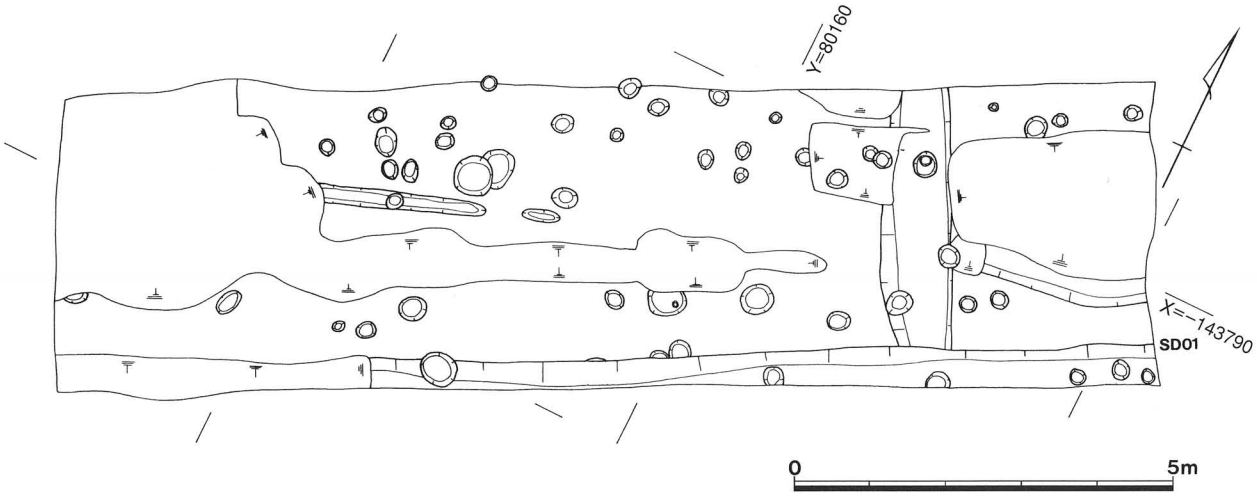

fig.45　調査区平面図

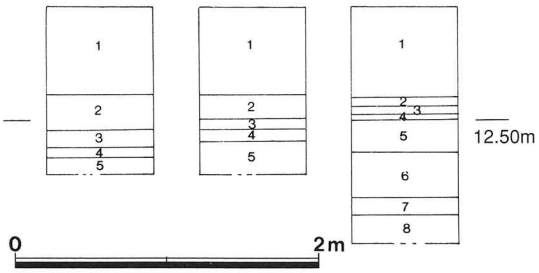

1. 盛土・攪乱
2. 淡灰色砂質土（旧耕土）
3. 茶褐色砂質土（マンガンを含む）
4. 灰褐色砂質土
5. 黒褐色砂質土（遺構面）
6. 黒色砂質土
7. 褐灰色砂質土
8. 黄灰色石混じり砂質土

fig.46　調査区南壁断面模式図

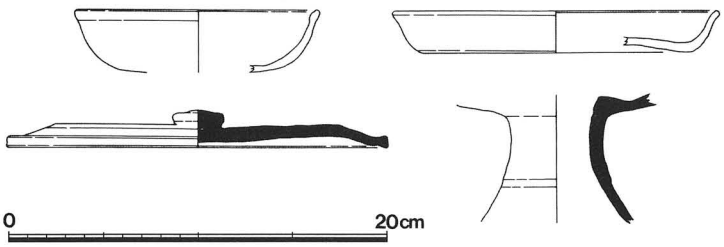

fig.47　ＳＤ01出土遺物実測図

9．神戸臨港鉄道南本町架道橋台跡　第１次調査

1．はじめに

神戸臨港鉄道は明治40年の竣工以後、近代神戸港の建設と発展に寄与し、また国際都市神戸への発展の原動力となった鉄道である。後に国鉄に売却されて臨港線として使用されていたが、平成15年11月、98年間にわたる海陸連絡輸送の使命を終え廃線となった。その軌道敷内は稼動中の補強・改修が何度も繰り返され、築造当初の明治時代末期の遺構は築堤内に埋没していた。そして現在は区画整理事業などの用地再活用によって旧神戸港駅及びその他の一部は撤去が進みつつある。

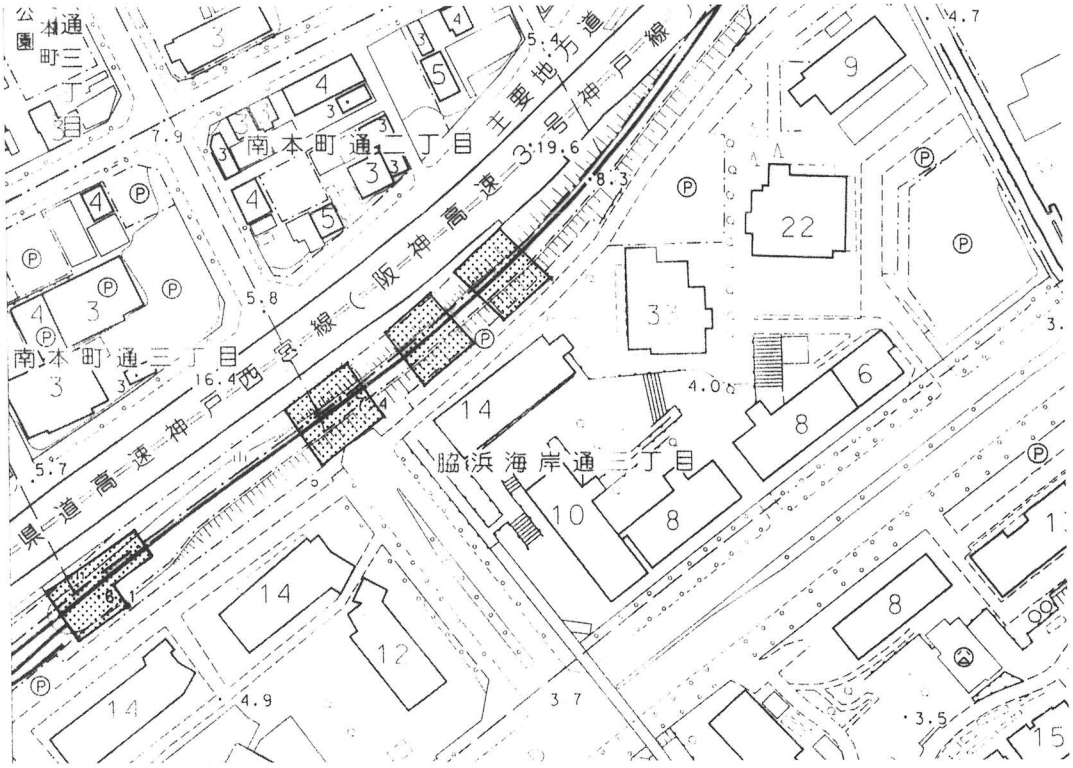

fig.48
調査地位置図
1:2,500

2．調査の概要

平成16年４月、日本貨物鉄道株式会社から更地化を進めている神戸臨港線の敷地内から煉瓦造りの橋台が出土したとの連絡があり、協議の結果、平成16年５月より南本町架道橋４基の確認調査を実施した。また第１・２架道橋台（以下、橋台）については現状保存が不可能と判断されたため、平成17年１月より発掘調査を実施することとなった。

確認調査

調査の結果、神戸臨港鉄道建設当初（明治36年着工、明治40年竣工）の煉瓦造りの重力式架道橋で、当時の石敷きの道路（第４架道橋）やその側溝が良好に遺存していることが明らかとなった。また橋台に使用された煉瓦の刻印からも明治40年までに築造されたものであることが裏付けられた。

検出された４基の橋台は、鉄道を交差する道路の両脇に煉瓦で組み上げた橋台で、２基１対で橋梁を架けた重力式の架道橋であることが明らかとなった。架道橋に架かる橋桁は既に失われていたが、これに伴う道路も検出され、石組み溝やモルタル造の側溝が検出されたが、第２橋台では側溝は検出されなかった。

躯体の構造

架道橋台の躯体全体の形状は、『コ』の字状に煉瓦を組み上げている。道路に面する両

端には、長方形に加工した花崗岩切石を交互に積み上げた隅石がある。

煉瓦はイギリス積みで、端部に煉瓦を半裁した羊羹を使用する部分（側面）と煉瓦の小口面を使用する部分（道路側・正面）がある。また、道路に面する煉瓦には、光沢のある赤褐色の焼過煉瓦が使用されている。築堤内に収まる背面や基礎部分には、比較的低温で焼かれた赤橙色の煉瓦が使用されている。

橋台の規模は、第２・４橋台が幅6.75ｍとほぼ同一規格であるが、第１橋台は、7.2ｍである。

橋台高は最も東に位置する第１架道橋が5.6ｍ（道路面からの高さ）最も高く、神戸港駅に近づく（西方）ほど低くなっている。（第２架道橋高：4.9ｍ・第４架道橋高：3.6ｍ）

橋桁受部　主桁を受ける橋桁受部には、主桁の載る桁座部分に花崗岩の切石（床石）がはめ込まれている。築造当初の桁座部が残る第４架道橋では４個の花崗岩切石の床石が存在する。床石は左右一対で一組となり、その間隔から幅1.7ｍの橋桁が２基架かっていたことが窺える。

橋台天場　第１橋台は、東方（灘駅方面）に向かい北東に軌道を向ける変換地点で、列車が緩やかにカーブする地点であるため、橋台の天場の煉瓦を斜方向に積み上げ、主桁との接合部にかかる列車の荷重を分散させる工夫が見られる。

隅石　橋台の両端には、対物による衝撃からの保護と強化、および構造物としての外観を引き締める役割を果たす隅石がある。隅石は、長方形の花崗岩切石を交互に組み合わせたもので、隅石と隅石との間に煉瓦が５段挟まる。

第２から第４橋台は隅石端部の角度が直角に仕上げられる（本角）が、第１橋台では南側の隅石は鋭角（槍角）に、北側の隅石は鈍角に仕上げられ（菱角）、これに沿って煉瓦も積み上げられている。

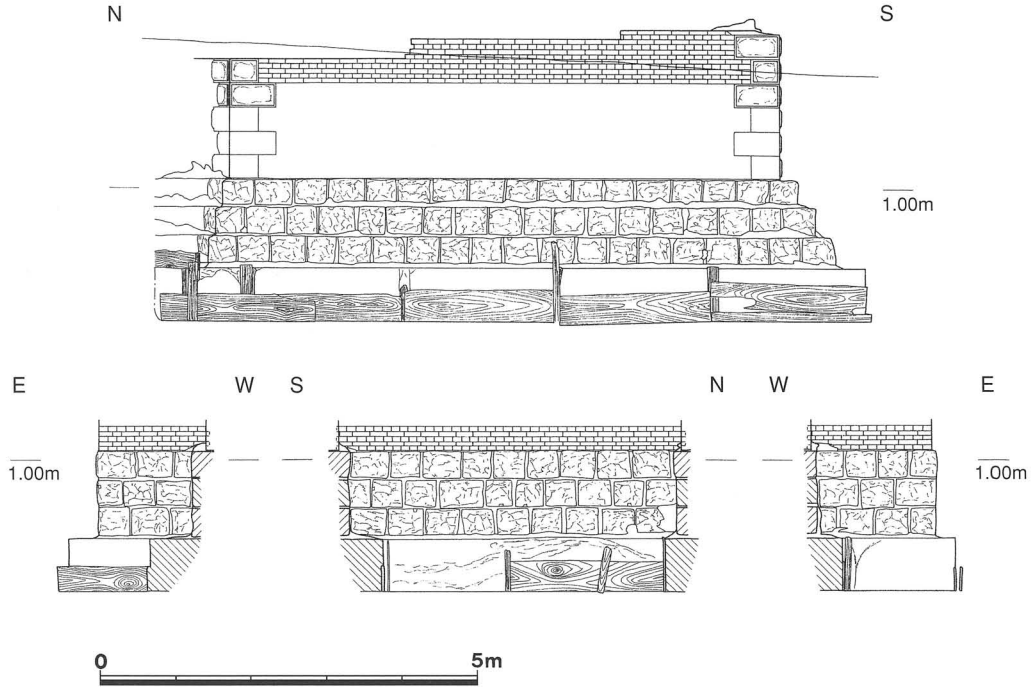

fig.49
第１橋台（東）
立面図

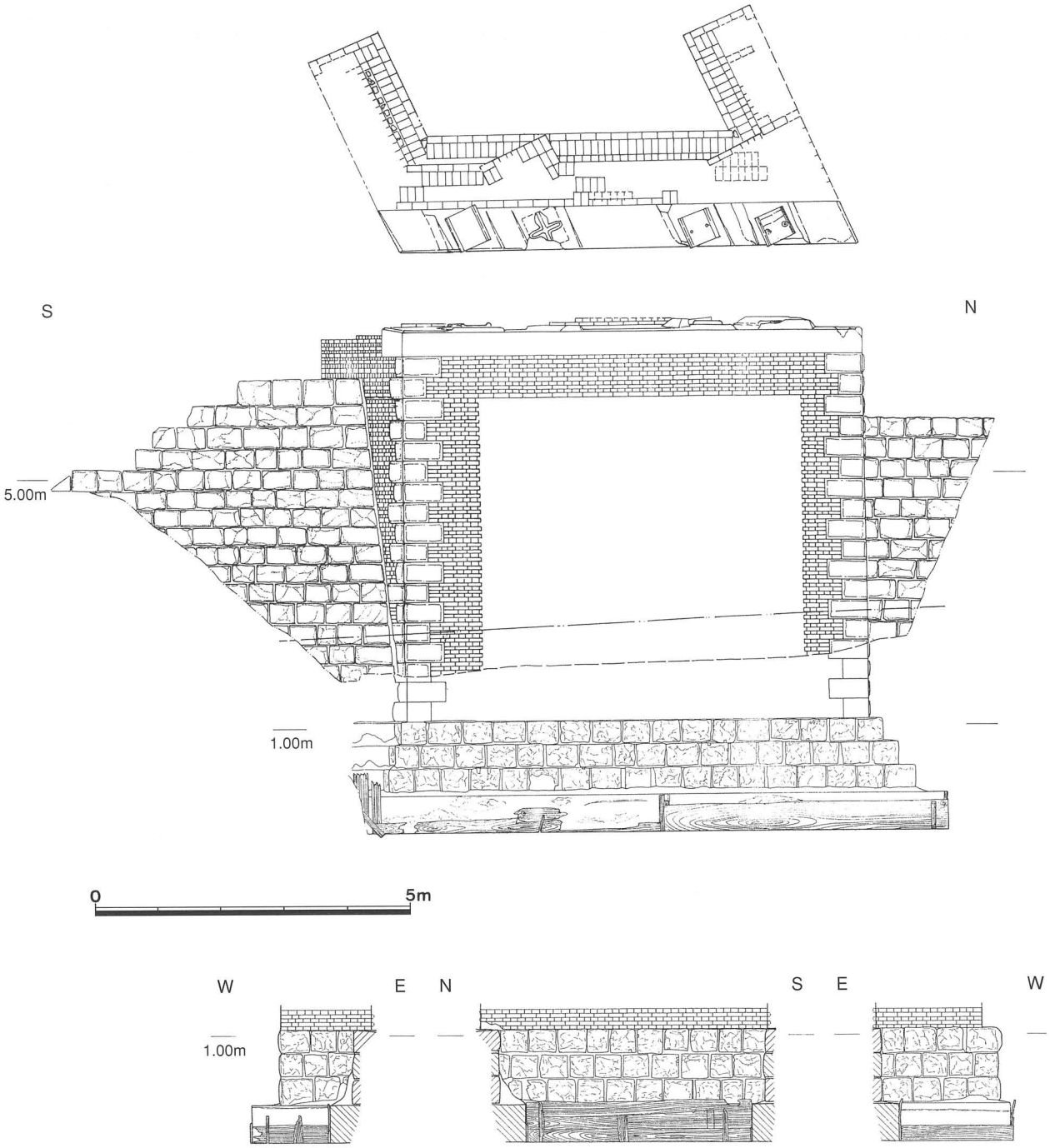

fig.50　第１橋台（西）　平面図・立面図

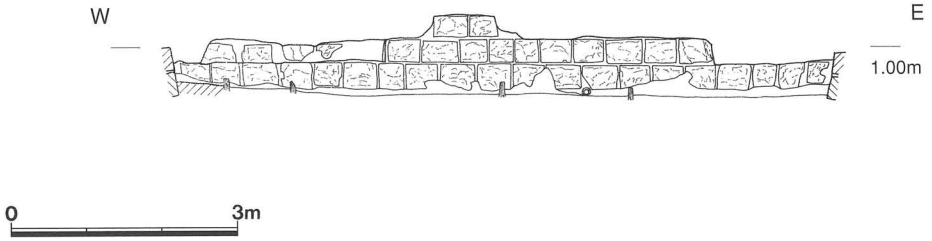

fig.51　第１橋台南側石垣　立面図

使用煉瓦　煉瓦の規格は、若干の誤差はあるものの概ね長辺約22㎝、短辺10.5㎝、高さ5.5㎝で、『◇』や『×』の刻印があり、前者は貝塚煉瓦株式会社のもので、同社は、明治40年に大阪窯業株式会社に合併している。このことからこの煉瓦を使用して橋台は、明治40年以前の築造であることが窺える。

基礎部の構造　躯体の荷重を地盤に伝達し支える基礎部の構造は、地盤上に直に躯体を載せる直接基礎か、杭によって支える杭基礎なのかは、安全上の問題で明らかにすることはできなかったが、第１橋台の下部構造について確認した。

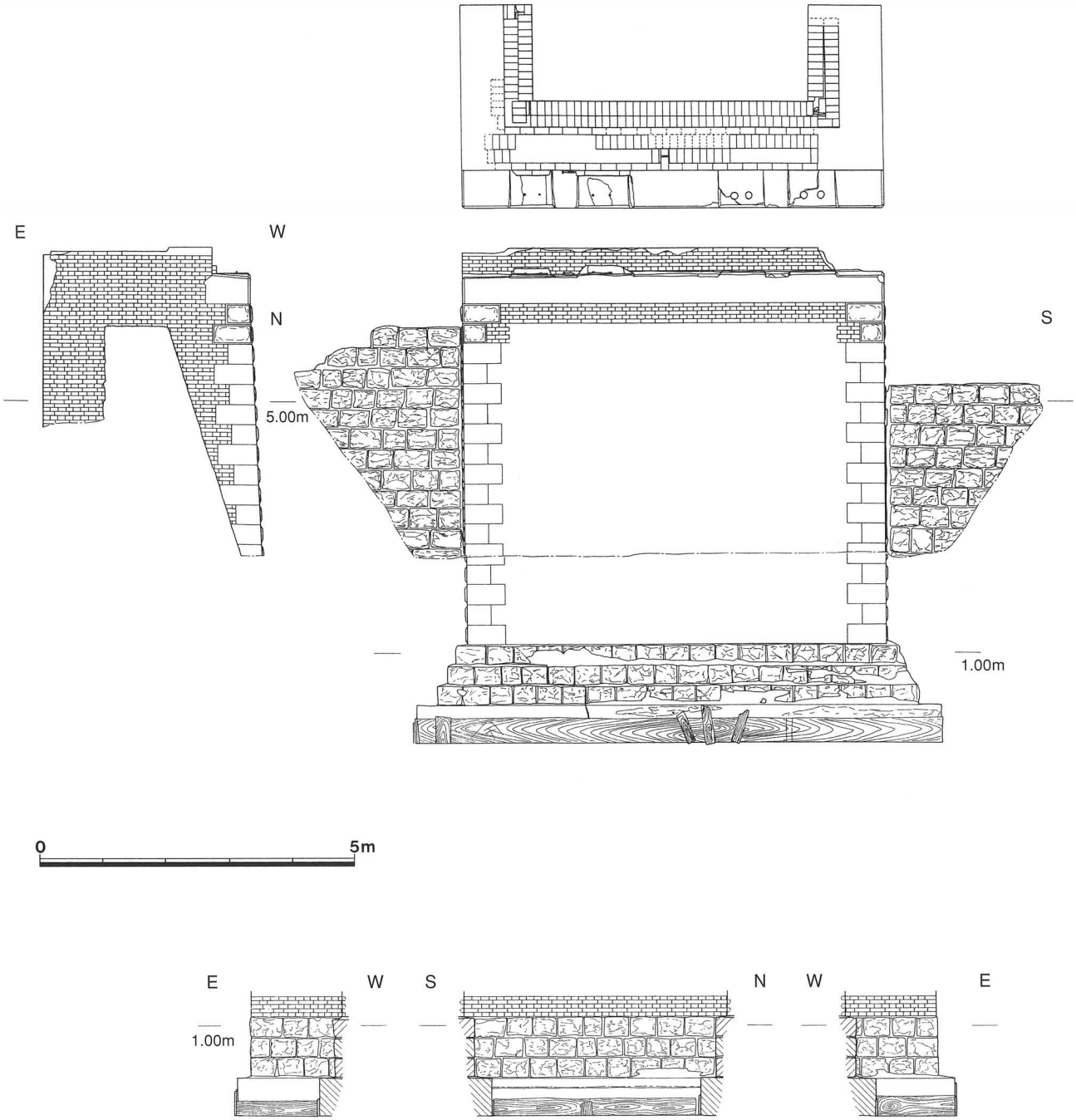

fig.52　第２橋台（東）　平面図・立面図

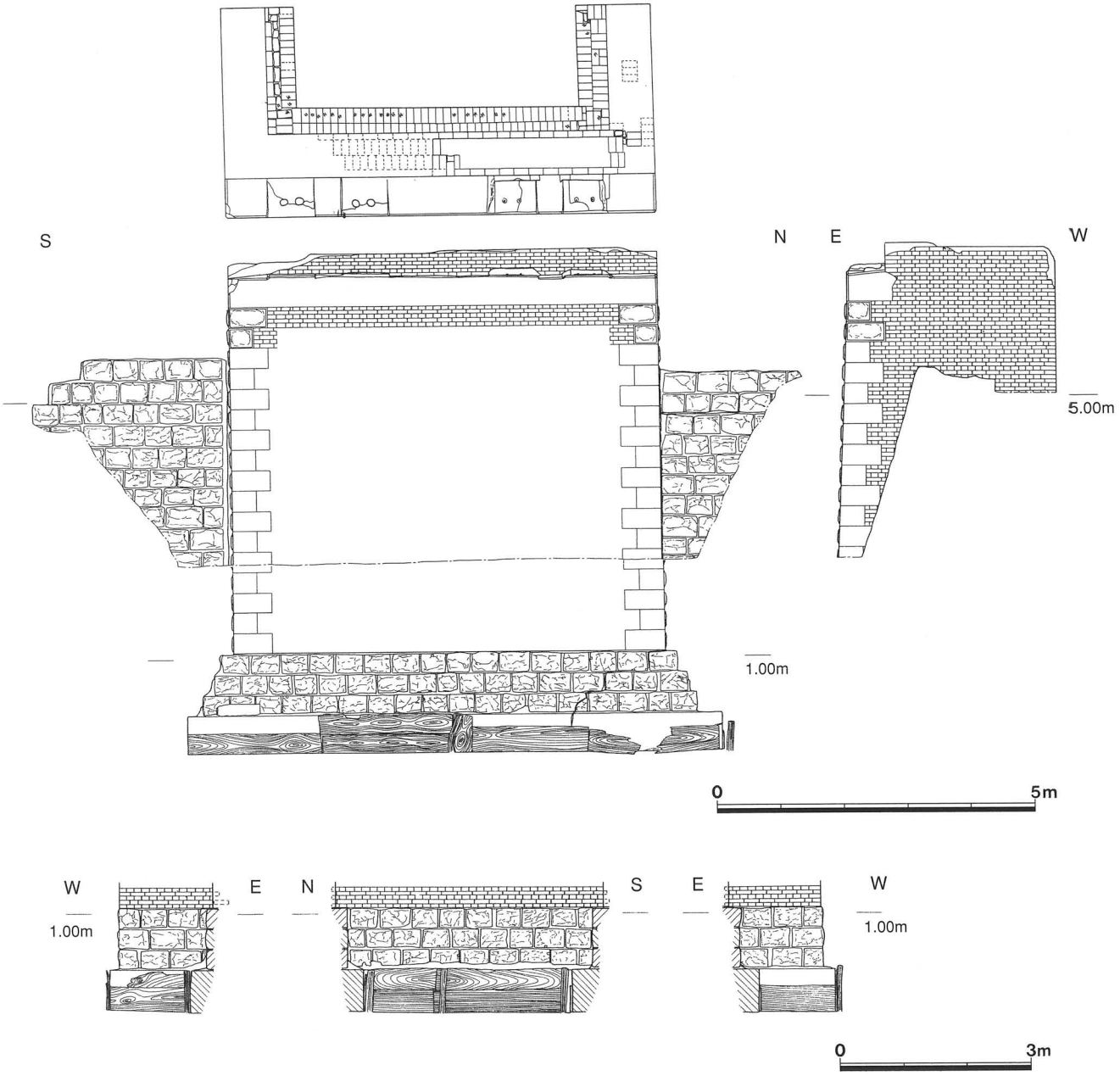

fig.53　第２橋台（西）　平面図・立面図

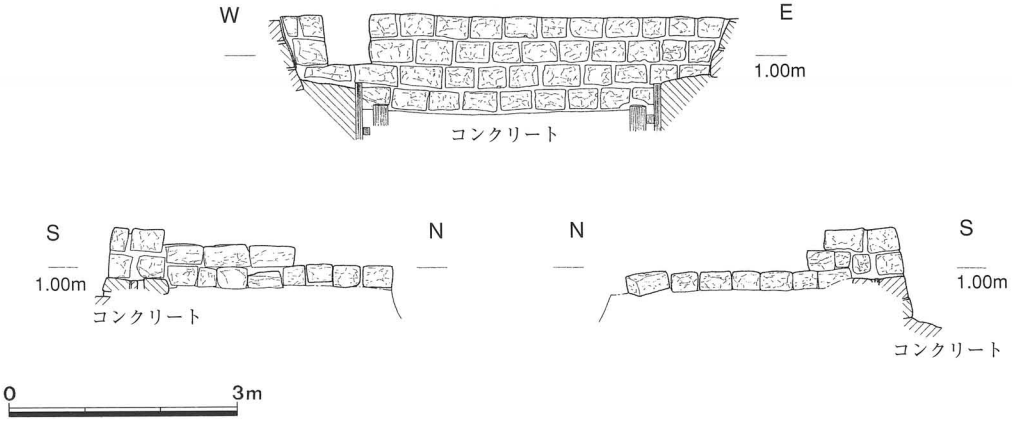

fig.54　第２橋台南側石垣　立面図

第１橋台の基礎下部構造は、花崗岩の切石を２段に布積みに組み上げており、その上に煉瓦を積み上げている。花崗岩切石の底面は、標高0.5～１ｍで、砂地に接しており、湧水が激しい。

築堤部の構造　灘駅から神戸港駅間の大半は、盛土による堤を築き高架化している。この築堤が最も良好に遺存しているのは第４架道橋の部分で、橋台の北側に沿って花崗岩の切石を布積みした翼壁（ウイング・袖壁）が築かれ、築堤盛土の土留めを行っている。

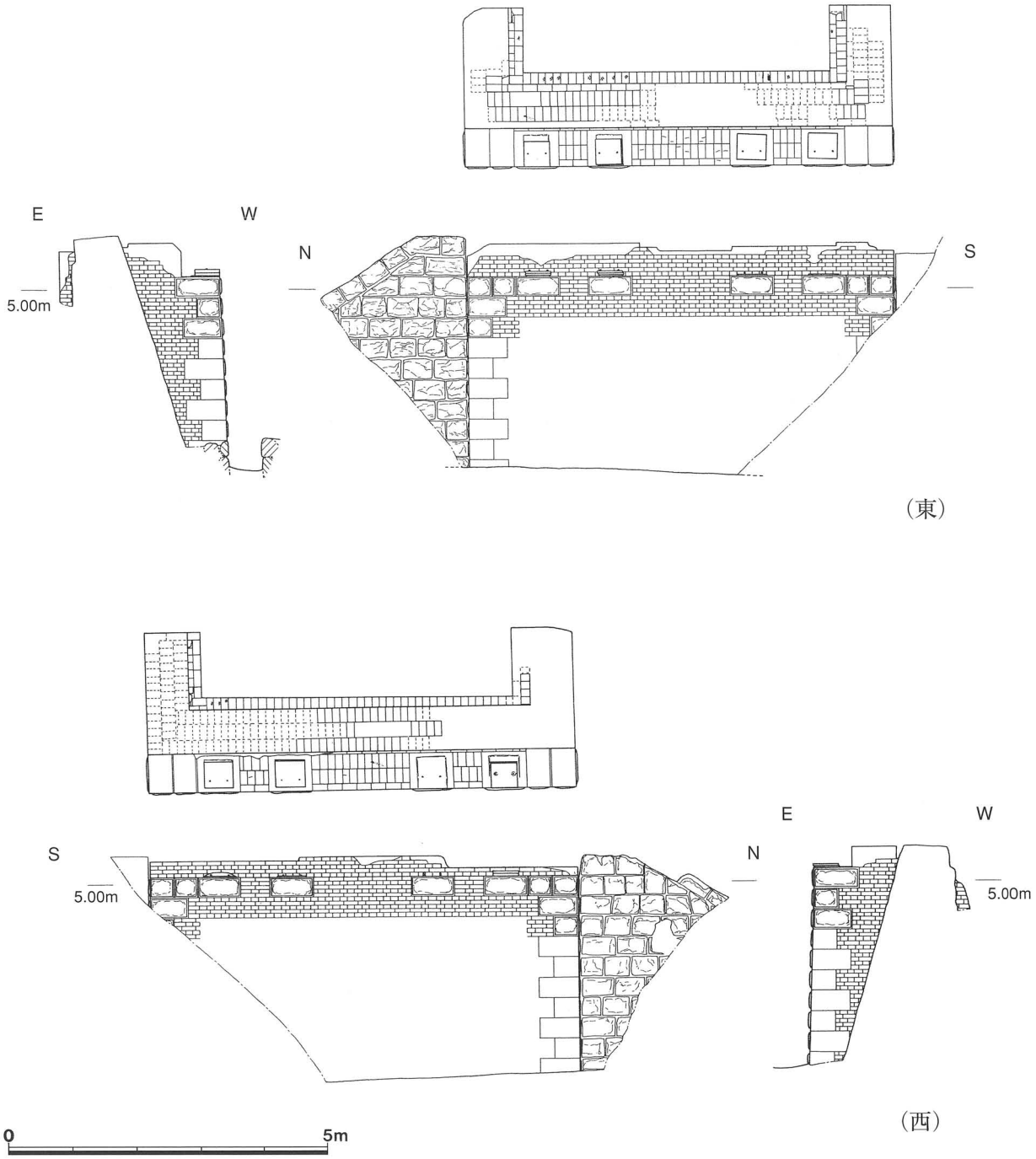

fig.55　第４橋台　平面図・立面図

築堤盛土は、砂層をベースに、上部をよく締まった粘土で覆われている。今回の調査では、北半部について確認したが翼壁の形態と築堤盛土の構築土の堆積状況から台形状の築堤であったことが窺える。

道路　架道橋に伴う道路は、第１～第３架道橋では、アスファルト舗装であり、部分的にモルタルによる補修が認められた。

第４架道橋での道路は、長辺約60㎝、短辺約30㎝の長方形の花崗岩切石を敷き詰めた石敷きの道路で、後世の埋設管敷設に伴い部分的に石を取り除かれた部分があり、アスファルトやモルタルで補修が行われている。

道路側溝　第１架道橋では、コンクリート製、第３架道橋では、石組み石張りの溝、第４架道橋は、石組みで溝底はモルタル張りの溝であった。

第２橋台には、道路側溝がなかったが、これは架道橋が完成後、道路が敷設されなかったためであると考えられる。

本調査　南本町（脇浜）第１・２橋台については、解体撤去に先立って下部基礎構造を解明するために１月より発掘調査を実施することとなった。また実際には下部の基礎部分が現存する図面以上に深く構築されていたため、土留め支保工の安全上から第１・２橋台の橋台南北両側面については基礎部分の最下部までの調査は実施できなかった。

第１架道橋台　第１橋台では以下の各項目の内容が明らかとなった。

隅石　本調査によって西側橋台の隅石の段数は18段であることが明らかとなった。しかし主桁を受ける橋桁受部はコンクリート製に改修されているが、本来は第４架道橋がそうであったように主桁の載る桁座部分に花崗岩の切石（床石）がはめ込まれ、その外側に隅石が存在していたと推定できる。従って構築当初の隅石は19段であり、また隅石１段当たり煉瓦が５段積まれているため、桁座部分までは煉瓦が95段であったことになる。

基礎部分　基礎部分はコンクリートを厚く流し込んだ後、花崗岩の間知石を３段積み上げたものある。コンクリートの厚さは東側では約70㎝、西側では約60㎝、間知石の高さは平均36㎝である。間知石とコンクリート、間知石と間知石とはモルタルの目地で接着されており、その厚さを加えると基礎の深さは東側で約1.9ｍ、西側で約1.8ｍである。構築当時の状況を想定すると、当時の地表面から地面を大きく掘り込んでコンクリートを流し込み、その上に間知石を積み上げたことになる。従って基礎部分の周囲には掘形が本来遺存しているはずである。実際に掘削の際には約10㎝の幅でコンクリートの外側に掘形が観察された部分も存在したが、掘形の遺存状況が極めて悪かったこと、解体工事と並行して調査が進められたことから掘り込み面を検出して掘形の深さを確定することはできなかった。

コンクリート　コンクリートの周囲には厚さ約２㎝の松材と推定される板材が型枠として使用されていた。板材は杭もしくは小さな板材で端や継ぎ目が固定されていたが、杭や小さな板材の中には釘で型枠本体と固定されていたものもあった。また杭や小さな板材は型枠の外側、即ち掘形側で型枠を固定していたものが多かったが、中には型枠の内側で固定していたものもあった。また西側橋台背面の「凹」の字状の部分には型枠の外側に線刻が２条刻まれていたが、複数の板材にまたがって刻まれていないため製材のときの線刻である可能性が考えられるものの線刻の意味は不明である。

コンクリート本体には骨材の砂利が多い部分や少ない部分が入り混じっており、中には砂利が多すぎて固化せずに剥落している部分もあった。コンクリートは現在のようにミキサー車で運ばれたものではなく、当然すぐ近くの場所で練り上げられたものであろう。従ってその際砂利の混合比率が多すぎたためか、手練のために十分に混合していなかったと考えられる。また橋台の前面部分にはコンクリートを流し込んだ際の土圧で、型枠が掘形側に膨れて変形している部分もあった。

fig.56　第１橋台（西）前面根石積



fig.57　第１橋台（西）背面根石積

間知石　間知石積の下段はコンクリートの端から20～40㎝内側に控えて積み上げられている。中段と上段の石積は橋台の前面と両側面は下段から約15㎝ずつ内側に控えられて、背面は控えずにすぐ真上に積み上げられている。その際に前面・両側面・背面全ての面で上下の段の目地が通らないようにずらされている。積み上げにはモルタルが使用されているが、橋台の完成後には石積は道路面下に完全に埋没してしまうためかあまり丁寧には施工されておらず、モルタルが間知石の表面にはみ出している部分がかなり多かった。また間知石には矢穴が遺存しているものもあったが、矢穴は全て幅約４㎝の小さなものである。第１橋台西側の背面北側外面の間知石は上中段各１石ずつ脱落しており、また背面南側外面の間知石には縦目地に大きな隙間が生じていた。

煉瓦積控え幅　橋台本体の煉瓦は上段の間知石積の上にモルタル目地を塗り、その上から積み上げられている。積み上げ位置は橋台の前面と両側面は間知石端から約15㎝ずつ内側に控えられているが、背面では場所によって控えの幅はまちまちである。背面の外面は一部控えて積み上げられている場所があるが基本的には控えずにすぐ真上に積み上げている。背面の「凹」の字状の部分は５～20㎝の幅で控えて積み上げられているが、各面の幅は全く揃っていない。これは間知石積と同様の意識が働いたもので、橋台背面は軌道敷の築堤完成後には土中に埋没するため、控えの幅を厳密に揃えるようには意識されなかったと考えられる。

煉瓦積面　確認調査で橋台の煉瓦積は所謂イギリス積であることが判明していたが、通常のイギリス積と異なる点は前面が長手の段は両側面も長手の段、前面が小口の段は両側面も小口の



fig.58
第１橋台全景

段となっている点で、このため橋台の角や隅の部分では小割した煉瓦や七五の煉瓦を嵌め込んで調節し、煉瓦の向きを変えて積んでいる。しかし橋台背面の間知石積との控えの幅が一致していないことと同様に、橋台背面部分の煉瓦は軌道敷の築堤完成後には土中に埋没するためあまり厳密には詰まれていなかったようで、長手の段も小口の段もそれぞれの１段上の長手や小口の段との縦目地の位置がずれているものが多かった。

煉瓦積変則部　西側橋台の背面の「凹」の字状の部分で煉瓦積が変則的に張り出している段が１ヶ所確認された。この部分は煉瓦の段数では下から45段目と46段目の部分で、隅石の段数では丁度下から９段目と10段目の境界部分になる。確認調査で煉瓦積は隅石１段分即ち煉瓦５段分を１つの単位として微妙に積み方を調整されて積み上げられていることが判明しているが、この変則部分も積み上げ単位が変わる部分で施工されていたことが明白である。大阪鉄道管理局が昭和33年12月５日に調査した図面では張り出している部分が５ヶ所表現されているが、この図が作成された時点では橋台背後には築堤の盛土が存在していた筈で、張り出し部分の表現は推測であった可能性が高い。東側橋台は上部が損壊しているためこの張り出し部分は不明であるが、第２橋台でも同様に変則部分が確認されており、しかも東西両側でその部分までの段数が一致しているため、東側橋台も西側と同じ位置に変則部分が存在していた可能性が極めて高い。

第２架道橋台　第２橋台も基本的には第１橋台の構造と同じであるが、若干異なる部分もある。

隅石　第２橋台でも主桁を受ける橋桁受部はコンクリート製に改修されているが、今回の調査で隅石の段数は東西両側橋台ともに17段であることが明らかとなった。従って構築当初の隅石は18段であり、桁座部分までは煉瓦が90段であったことになる。

基礎部分　基礎部分のコンクリートの厚さは東西両側ともに約60㎝、花崗岩の間知石の高さは平均32㎝で、間知石は第１橋台より少し低いものを使用している。モルタルの目地の厚さを加

fig.59
第２橋台（東）

fig.60
第２橋台（西）

えると基礎の深さは東西両側ともに約1.6ｍである。阪神淡路大震災の際に生じたものかは不明であるが、東西両橋台の前面にはそれぞれ３段の石積を貫く状態で目地に隙間が生じており、さらにその隙間はその下のコンクリートをも引き裂いていた。また第１橋台同様にコンクリートの外側に掘形が観察された部分も存在したが、掘り込み面を検出して掘形の深さを確定することはできなかった。

コンクリート　コンクリート周囲の型枠使用も欠失程度も第１橋台と同様である。東側橋台前面の型枠

外側には意味不明の線刻が５条刻まれていた。コンクリート本体で第１橋台と異なる点としてはコンクリートの剥落部分は存在せず、東側橋台前面ではコンクリート流し込んだ際に型枠が外れていたのか逆に掘形方向にはみ出している部分もあった。しかし型枠が土圧で掘形側に膨れて変形している部分はなかった。

間知石　間知石積とコンクリート端との位置関係や間知石の積み方は第１橋台と同様である。モルタルのはみ出しや、矢穴の遺存も同様である。

煉瓦積控え幅　煉瓦の積み上げ方も第１橋台とほぼ同様である。異なる点は背面の外面は全て控えずにすぐ真上に積み上げている。背面の「凹」の字状の部分は10～20㎝の幅で控えて積み上げられており、各面の幅が揃っていないものの第１橋台よりは揃っている。

煉瓦積面　煉瓦積各段で各面が長手もしくは小口で揃えられていることも第１橋台と同様であるが、第１橋台は軌道敷と下の道路の角度から橋台の平面形が平行四辺形状になっていることに対し、第２橋台では長方形状である。従って橋台の隅の部分で使用する小割した煉瓦も変則的に三角形にする必要がない。第１橋台ほど隅の部分の処理に苦心はしなかったと思われる。しかし土中に埋没するため背面では縦目地の位置がずれているものは多かった。

煉瓦積変則部　東西両側橋台の背面の「凹」の字状の部分で煉瓦積が変則的に張り出している段が１ヶ所ずつ確認された。この部分は煉瓦の段数では下から45段目と46段目の部分で、隅石の段数では丁度下から９段目と10段目の境界部分になるが、この位置は第１橋台と同様で、しかも積み上げ単位が変化する部分でもある。大阪鉄道管理局の図面では張り出している部分が４ヶ所表現されている。

不明石垣　第１・２橋台の両方で、橋台本体の南側に接する位置で、花崗岩の間知石を布積みした翼壁（ウイング・袖壁）に挟まれる状態で海側に面する石垣を検出した。

この石垣は橋台南側の翼壁を積み上げた後、翼壁面に接する状態で積み上げられている。従って橋台付近の時間的な構築順序では後の方に構築されたことになるが、一連の工事の中で最後の工程であった可能性はある。

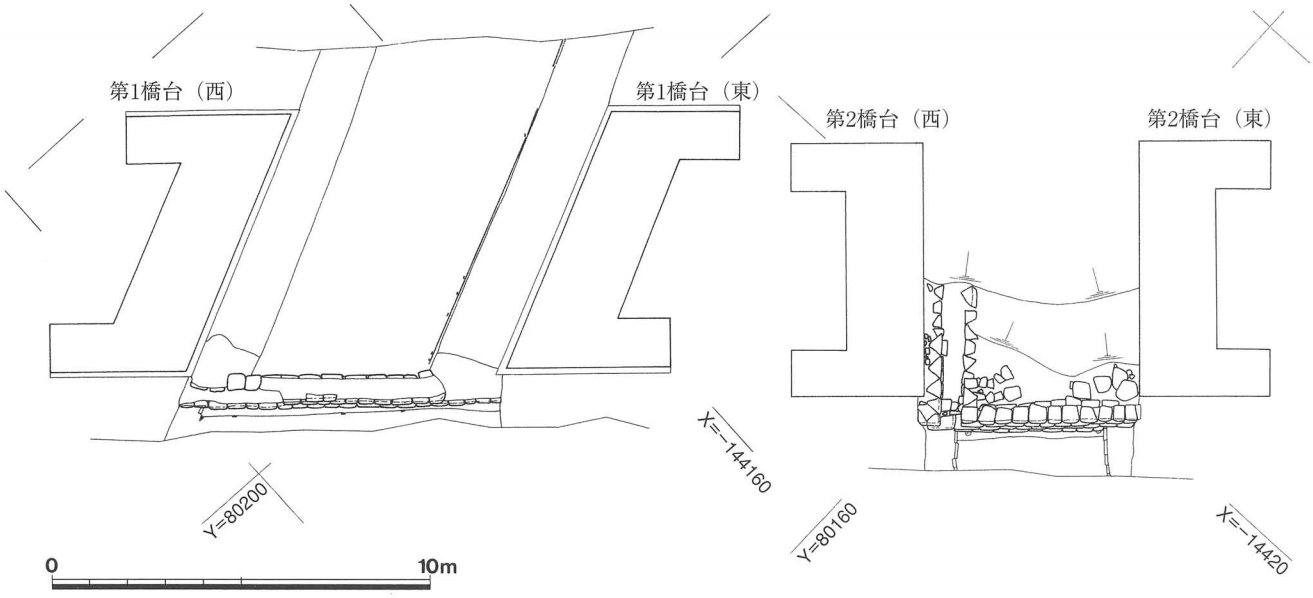

fig.61　第１・２橋台南側石垣　平面図

目地にモルタルを使用して花崗岩の間知石を積み上げているが、第１橋台では３段、第２橋台では４段分遺存していた。間知石の下にはコンクリートの根固めや直径約20㎝の丸太杭が存在することが確認されたが、土留め矢板のすぐ近くでしかも湧水が極めて著しかったことから、安全確保上コンクリートや丸太杭の最下部まで掘り下げることはできなかった。この石垣や石垣面より海側の翼壁には背後の水抜きと考えられる土管が確認されているため、石垣と両側の翼壁に囲まれた部分が何らかの空間を形成していたことは確実で、第２橋台には水路状の構造も存在している。

fig.62　第１橋台南側石垣

現在は地下水脈が変化して湧水が激しくなっているが、コンクリートの根固め上端の標高は第１橋台の石垣で約0.4ｍＴ.Ｐ.、第２橋台の石垣で約0.3ｍＴ.Ｐ.である。これらは神戸港基準面から計測するとそれぞれ標高約1.3ｍ、約1.2ｍとなり、石垣が海岸線の護岸の石垣とは考えらない。類推の域を超えないが橋台本体の南端に構築されていることと標高から判断し、台風や高潮等で海水が大量に押し寄せて来た際、橋台周囲の地盤の流出を防止する目的で構築された石垣の可能性も考えられる。

fig.63　第２橋台南側石垣

その後明治43年にこの一帯の海岸が埋め立てられて葺合港湾が完成した際にはこれらの石垣は道路面下に埋没し、道路側溝や路面が構築されていったと思われる。

３．ま　と　め

本調査で第１・２両橋台の基礎構造が明らかとなったが、さらにここでは第１・２両橋台に共通する内容についても触れておきたい。

煉瓦積標高　３段の間知石積の上端、即ち煉瓦積が始まる部分の標高は第１橋台東側で1.14ｍＴ.Ｐ.、西側で1.10ｍＴ.Ｐ.である。この４㎝の高低差は軌道敷が徐々に当時の地表面上にまで降下していく勾配の分であるが、実は第２橋台でも同じ部分の標高は東側で1.14ｍＴ.Ｐ.、西側で1.10ｍＴ.Ｐ.であり、完全に一致している。両橋台間の軌道敷の勾配は隅石１段分、即ち32㎝で、さらには主桁上に線路を設置する際に砕石や枕木で微調整されていたと考えられるが、煉瓦積の基底面高が一致していることは橋台の構築にはかなりの正確な設計がなされていたことが推定される。

使用煉瓦　第１橋台西側と第２橋台両側に使用されていた煉瓦は貝塚煉瓦株式会社の製造と考えられている煉瓦（菱形もしくは正方形の刻印）であることは確認調査で判っていた。しかし

第１橋台東側の使用煉瓦はよく判らず、使用されていたと考えられる煉瓦を集積した部分から岸和田煉瓦株式会社製造の煉瓦（×形の刻印）と日本煉瓦株式会社の製造と考えられている煉瓦（四弁花形の刻印）が採集されているだけであった。

今回、第１橋台東側から外れた煉瓦で刻印の有無や種類も調査した結果、岸和田煉瓦株式会社製の煉瓦と日本煉瓦株式会社製と考えられている煉瓦の他、貝塚煉瓦株式会社製と考えられている煉瓦も１点であるが確認できた。このことにより、第３橋台の使用煉瓦が不明であるものの、橋台表面に使用された焼過煉瓦を除けば貝塚煉瓦株式会社製と考えられている煉瓦を主体とし、工期内に調達できなかった不足分の煉瓦を岸和田煉瓦株式会社製や日本煉瓦株式会社製と考えられている煉瓦で補ったと推定できる。また実際の構築作

fig.64
第３橋台（東）



fig.65
第３橋台（西）

業では全ての橋台でほぼ同時に作業が進められていたと考えることが妥当であるが、その際にも３種類の煉瓦が各橋台に混在して積まれていない事実は、煉瓦が構築現場に搬入された際にも大きな搬入単位のままほとんど動かされていなかったことを物語っている。

最後に本調査を実施しなかった第３・４両橋台についても、細部の差はあれ基本的には同じ構造と推定できる。神戸港の物流や旅客運輸の大動脈としての役割を果たした神戸臨港鉄道の遺構である煉瓦造架道橋台の調査は、今日の港湾都市神戸の形成を解明する貴重な機会であったと言えよう。

fig.66
第４橋台（東）

fig.67
第４橋台（西）

10. 神戸臨港鉄道小野浜町下水道跡　第１次調査

１．はじめに

今回の調査地は、都市計画道路新生田川右岸線街路築造に伴う旧神戸臨港線の更地化工事を進めている敷地から煉瓦造りの排水路が出土したと都市計画局から連絡があり、文化財課職員が視察した。その結果、出土した煉瓦造排水路は確認調査で明らかとなった神戸臨港鉄道煉瓦造架道橋と同一技術で築造されていることが窺え、神戸臨港鉄道の一連の遺構と判断されたため、その状況を確認するための確認調査を実施した。

fig.68
調査地位置図
1:2,500

２．調査の概要

検出された当初の排水路は、上面を鉄筋コンクリートで覆われていた。このコンクリートを除去したところ煉瓦造りの排水路が検出された。

躯体の構造

排水路の躯体全体の形状は、『Ｌ』の字状に煉瓦を組み上げ、部分的に煉瓦を斜方向に積み上げている部分が調査範囲で２ヶ所確認できた。この斜方向煉瓦積みは、中央区脇浜海岸通で確認された神戸臨港鉄道南本町第１架道橋の橋桁受部にも同様なものが確認されている。

排水路の内側、排水路の起点となる北端端面には、長方形に加工した花崗岩切石を交互に積み上げた隅石がある。煉瓦はイギリス積みであった。

隅石

排水路の北両端には、躯体の保護と強化の役割を果たす隅石がある。隅石は、長方形の花崗岩切石を交互に組み合わせたもので、隅石と隅石との間に煉瓦が５段挟まる。

西側面北端の隅石は鋭角（槍角）に、東側面北端の隅石は鈍角に仕上げられ（菱角）、これに沿って煉瓦も棲み上げられている。

使用煉瓦

煉瓦の規格は、若干の誤差はあるものの概ね長辺約22㎝、短辺10.5㎝、高さ5.5㎝で、『◇』の刻印があった。この刻印は貝塚煉瓦株式会社のもので、同社は、明治40年に大阪窯業株式会社に合併している。このことからこの煉瓦を使用した排水路は、明治40年以前

の築造であることが窺える。

基礎部の構造　躯体の荷重を地盤に伝達し支える基礎部の構造は、地盤上に直に躯体を載せる直接基礎で、基礎底面は２㎝大の円礫を混ぜた厚さ35㎝のモルタル上に花崗岩切石を１段並べたものでこの上から煉瓦を積み上げている。

基礎面から高さ62㎝（煉瓦10段）までは、幅80㎝で積み上げ、これから上段は、６㎝控えて幅74㎝で高さ1.2ｍ（煉瓦20段）構み上げている。

基礎部の底面は、標高0.1～0.15ｍで、砂地に接しており、湧水が激しい。

構造過程　下水道予定地の砂地に基礎底部構築用の板材で型枠を組む。この規模は、幅3.3ｍ、深さ35㎝、延長20ｍ以上の型枠に、２㎝大の円礫を混ぜたモルタルを流し込み、下水道の底面を造る。排水路の内寸を決め、長辺45～60㎝、高さを30㎝に整えた花崗岩の切石を幅1.2ｍで１段並べ、内側の組み合わせの目地をモルタルで整える。北端に花崗岩の切石を起き、イギリス積みで煉瓦を幅80㎝で５段積み上げる。その上の北端に花崗岩の切石を積み、イギリス積みで煉瓦を積み上げ、基礎下部構造が完成する。

さらに同一工法で上部構造を積み上げるが、６㎝控えた74㎝幅で積み上げている。北端の最上段には、花崗岩の切石を並べ排水路を完成させている。



fig.69　水路部分（内部）



fig.70　水路内　隅石・煉瓦

fig.71　煉瓦刻印

３．ま　と　め　今回の調査で検出された煉瓦造下水道は、使用された煉瓦の刻印から明治40年までに築造されたものであることが明らかとなった。煉瓦の積み上げ方や隅石の組上げ方などは、調査地の東方で確認された神戸臨港鉄道煉瓦造架道橋台の技法とよく似ている。

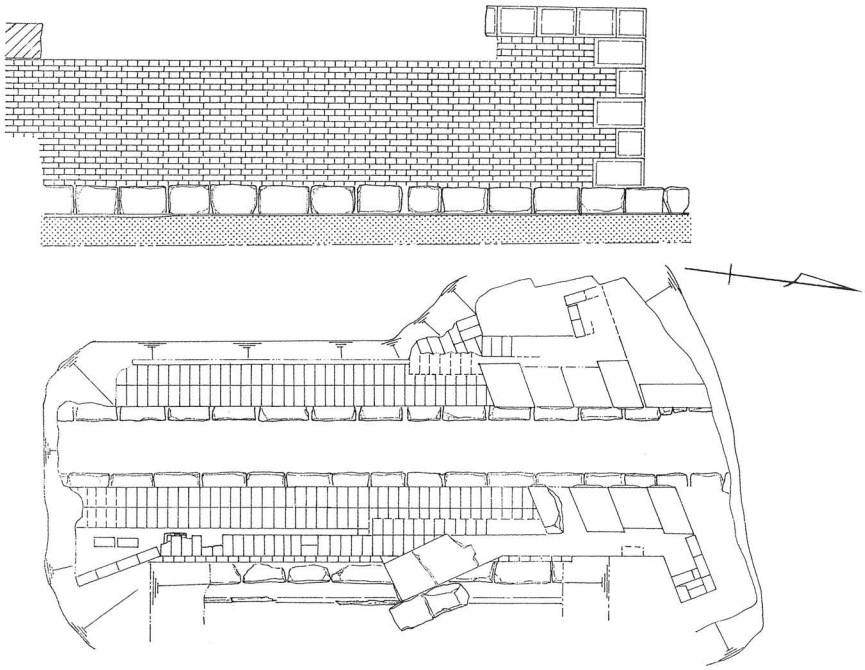

fig.72
水路　平面図・立面図　　0　3m

fig.73　水路部分（上面）

築造時期と築造技術から神戸港築港の先行事業として海陸連絡輸送路の確保を目的に建設された神戸臨港鉄道の関連遺構であり、特に神戸港駅の関連遺構である可能性が高く、竣工当時（明治40年）の姿をよく残した下水道であることが明らかとなった。

神戸港の物流や旅客運輸の大動脈としての役割をはたした神戸臨港鉄道の関連遺構である煉瓦造架道橋台とともに、今日の港湾都市神戸の形成を物語る一遺産として貴重な発見となった。今後、構造の特徴と築造当初の姿を良く残す部分について、切取り移設することにより保存することが望まれる。

fig.74
水路壁体背面

fig.75
調査地遠景

11. 熊内遺跡　第６次調査

１．はじめに

熊内遺跡は平成２年に初めて存在が確認された遺跡である。これまでの調査から、弥生時代後期の集落と、それを囲む二重の環濠が確認されている。また、縄文時代早期の竪穴住居や、古墳時代後期の土坑墓・木棺墓も見つかっている。

fig.76
調査地位置図
1:2,500

２．調査の概要

今回の調査は、共同住宅の建設に伴う発掘調査で、既存建物によって損壊を受けている部分を試掘調査によって明確にした後、遺跡の存在する範囲について調査を実施した。

基本層序

上層より、盛土・撹乱、淡灰白色砂質土（旧耕土層）、淡灰茶色砂質土、淡茶灰色砂質土、乳灰色砂質土、黒灰色砂質土（遺物包含層）、乳灰色石混じり砂質土（遺構面）、乳灰褐色礫混じり砂質土、乳茶黄色礫混じり砂質土となっている。調査区の南側は黒灰色砂質土、乳灰色石混じり砂質土層の堆積が厚く、北側は遺構面が削平されていた。

検出遺構

溝２条、土坑12基、ピット数十基検出した。

溝

ＳＤ01は調査区を北から南に縦断する。幅0.6～1.4ｍ、深さ10～30㎝を測り、埋土は黒灰色砂質土、乳灰褐色石混じり砂質土である。奈良時代の須恵器坏・蓋、土師器坏が出土している。北側は削平によって幅が狭くなっている。

ＳＤ02はＳＤ01と並行する。幅1.1ｍ、深さ20㎝を測り、埋土は黒灰色礫混じり砂質土、茶褐色礫混じり砂質土である。ＳＤ01とＳＤ02の間は5.4ｍを測る。道路状の遺構である可能性が考えられる。

土坑

調査区の北側で多く検出している。ほとんど遺物を含んでおらず時期は不明である。

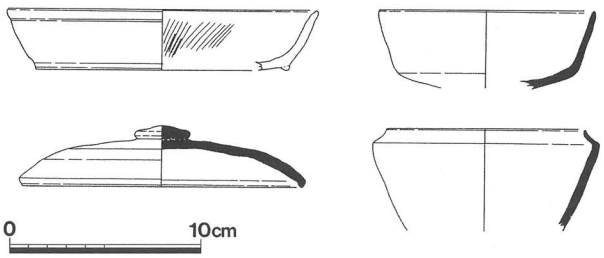

fig.77　ＳＤ01出土遺物実測図

ピット　調査区の北端と南端で多く検出している。直径0.2～0.5m、深さ10～40cmを測る。遺物はほとんど含まれていないが、弥生時代後期の土器片が確認できることから、直径の多いさからも大半のものは、弥生時代と考えられる。

3．ま と め　調査地は比高差1.3mもある斜面地に位置するが、弥生時代後期の遺構と奈良時代の遺構が確認できた。これまでの調査で検出された環濠を延長すると、調査地は環濠内に想定できるが、弥生時代の遺構はピットが数基にとどまり、遺物も少量であった。

また、奈良時代の遺物は第3次調査でも出土しており、今後この遺跡内で調査がすすめば、建物等の存在が確認されると考えられる。遺構の詳細な時期については、遺物整理が進んだ段階で言及したい。

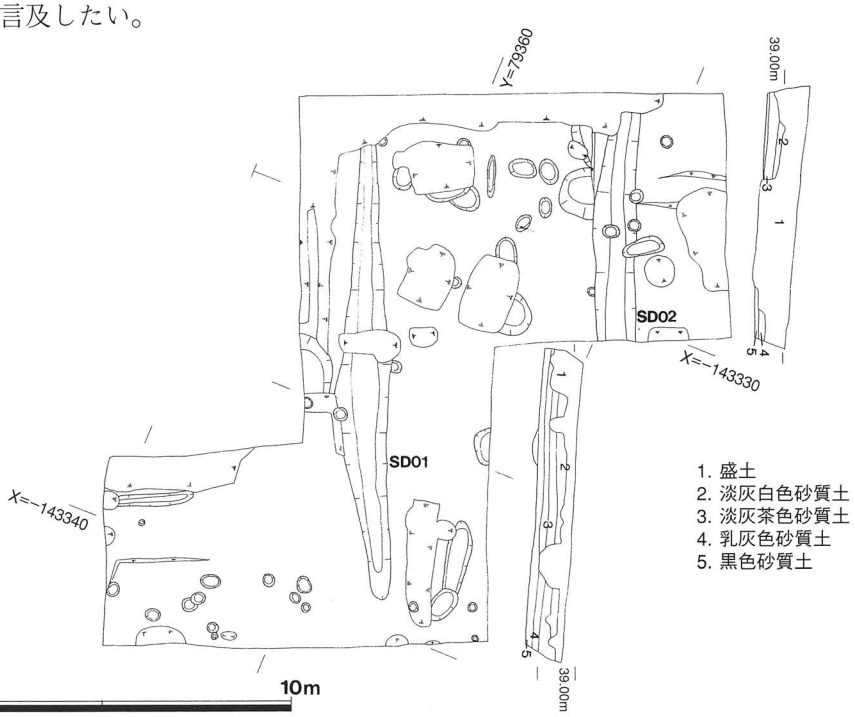

fig.78
調査区平面図・断面図

fig.79
調査区全景

12. 楠・荒田町遺跡　第32次調査

1. はじめに

楠・荒田町遺跡は、旧湊川沿いの段丘上に位置している。縄文時代後期の貯蔵穴が確認された他、弥生時代には西摂平野の拠点集落となっている。その後、古墳時代後期にも集落が存在している。また、平安時代末期以降に成立する中世前期集落も存在し、福原京との関連も注目される遺跡である。

fig.80
調査地位置図
1:2,500

2. 調査の概要

以下、各調査区で検出した遺構・遺物について概略を示す。

基本層序

基本層序は、盛土、灰色砂質土（上面が中世後期～近世と思われる遺構面となる）、黒灰色砂質土（上面が第1遺構面となる）、暗黄褐色砂質土（上面が第2遺構面となる、地山）である。

検出遺構

調査は平安時代後期（12世紀）の第1遺構面と、弥生時代中期の第2遺構面で実施している。

第1遺構面

第1遺構面では、柱穴から12世紀の須恵器椀が出土した掘立柱建物等を検出した。

ＳＢ101

南北5間以上×東西2間以上を測る、総柱の掘立柱建物である。

柱間は2.0～2.2ｍで、建物を構成する柱穴は幅30～40㎝、深さ20～35㎝を測る。建物方位は、座標北から約38°西へ振っている。

掘立柱建物を構成するＳＰ110から12世紀の須恵器椀が出土しており、建物の時期も判断できる。

ＳＡ101

東西方向に4間以上続く柵列である。柵列間は2.0～2.2ｍで、柵列を構成する柱穴は25～40㎝、深さ20～35㎝を測る。柵列の方位は、座標北から約52°東へ振っている。

柵列の時期が理解できる遺物は出土していない。ＳＢ101と切り合っており、同時併存ではないが、建物方位が似通っている。おそらくＳＢ101とほぼ近い時期だと考える。

ＳＤ101

調査区の西端で検出した小溝である。幅約35㎝で、深さ約10㎝を測る。時期の判る遺物は出土していない。

ＳＢ101を削平しており、それより新しい。遺構の上面が中世後期～近世の遺構面となる灰色砂質土により覆われており、中世の範疇に収まる事は理解できる。

fig.81
南半調査区全景

第２遺構面　第２遺構面では、弥生中期の土器を多く伴う方形周溝墓と竪穴住居等を検出した。

ＳＤ201　方形周溝墓の周溝だと考える。幅2.5～4.0ｍで、深さ約1.4～1.6ｍを測る溝である。

ほぼ南北方向から直角に近く屈曲して、東へ延びている。溝の南北方向部分は東西方向部分より規模が大きく、幅約4.0ｍで深さ約1.6ｍを測り、断面Ｖ字形となっている。

弥生中期後半の土器が多数出土しているが、すべて小片であり、供献土器は出土していない。

ＳＤ202　幅約30～50㎝で、深さ約10㎝を測り、南北方向へ延びる溝である。ＳＸ201内から始まり、ＳＤ201で途切れる。弥生土器の細片が出土している。

ＳＤ203　幅1.4～1.6ｍで、深さ約0.6ｍを測る溝である。ＳＤ201に接して、その北側で検出された。弥生中期後半の土器が多数出土している。

ＳＤ201と同じく、方形周溝墓の周溝となる可能性も存在する。ただし、その大部分が調査区外へと続くため、詳細は不明である。

ＳＢ201　おそらく円形となる竪穴住居である。東半は調査区外に続き、北半はＳＤ201により削平を受ける。径約2.0ｍ以上で、深さ13～17㎝を測る。周壁溝が存在しており、幅13㎝で、深さ約５㎝を測る。

柱穴は３ヵ所確認している。Ｐ１は床面から検出され、竪穴住居に伴う可能性が高いが、他の２ヵ所の柱穴は竪穴住居に伴うか不明である。Ｐ１は幅約30㎝で、深さ約54㎝を測る。

弥生中期後半の可能性が高い土器が出土している。

ＳＸ201　南北の幅約3.6ｍ以上を測る、落ち込みである。深さは約16㎝でフラットな面を一度形成し、再び約40㎝の深さでフラットになる。竪穴住居になる可能性は存在するが、判断はできていない。遺物は、弥生中期後半の土器が多数出土している。

ＳＫ201　東西幅約52㎝、南北幅約116㎝で、深さ33㎝を測る不整円形の土坑である。弥生土器の細片が出土している。

ＳＫ202　幅130～136㎝で、深さ37㎝を測る円形の土坑である。弥生土器の細片が出土している。

ＳＫ203　幅60～64㎝で深さ21㎝を測る、円形の土坑である。弥生土器の細片が出土している。