長野県埋蔵文化財発掘調査要覧

その11

長野県教育委員会

１３教文号外

平成１３年１２月２５日

各　　位

長野県教育委員会事務局

文化財・生涯学習課長

『長野県埋蔵文化財発掘調査要覧 その１１』について（送付）

本県の埋蔵文化財保護行政につきましては、日頃から格別な御指導、御協力をいただき、厚く御礼申し上げます。

このたび、標記要覧を刊行いたしましたので送付いたします。御活用いただければ幸いに存じます。

埋蔵文化財係
TEL026-235-7441FAX026-235-7493

序

現在、長野県には14,000か所を越える埋蔵文化財包蔵地があります。これらは、地域の歴史や文化を正しく理解する上で欠くことのできない貴重な資料であり、文化の向上、発展の基礎となる財産として保護・活用し、後世に伝えていかなければなりません。

埋蔵文化財はその性質上一度破壊されてしまうと元の姿に戻すことが不可能です。そこで、遺跡に係る開発事業が行われる場合には、事業に先立ち発掘調査を実施して記録保存が図られています。平成12年度も、これまでに県内で230件余りの発掘調査が実施され、茅野市中ッ原遺跡から国内最大級の「仮面土偶」がほぼ完全な形で出土するなど、各地で多くの調査成果が得られました。その一方で、東北地方でおこった前期旧石器時代の遺跡発掘ねつ造問題は、考古学界を揺るがしたのみならず、行政にとっても、発掘調査状況等を的確に把握し、その情報を積極的に公開していくことの重要性を改めて認識する契機となりました。

この「長野県埋蔵文化財発掘調査要覧」は、昭和45年度の創刊以来不定期に刊行されてきましたが、平成６年度からは毎年発刊され、今回で11冊目となります。今回から刊行前年度の情報を提供するという方針のもと、本書では平成11年度の埋蔵文化財保護行政の現状と発掘調査の概要等を中心にまとめ、巻末にこれまでの要覧に掲載できなかった平成８年度の発掘調査概要等を加えてあります。

埋蔵文化財包蔵地内では、道路建設、農業基盤整備などの公共事業に加えて、民間の宅地造成事業や個人住宅建設が行われるなど、依然として多くの開発事業が行われています。埋蔵文化財の保護を進めるためには、各種開発事業者の方々をはじめ関係機関との適切な調整はもちろんのこと、県民の皆様のご理解とご協力がますます重要になっておりますが、本書がその一助となれば幸いです。

本書の刊行に際して、市町村教育委員会や研究機関から資料の提供等の御協力をいただきました。ここに厚く感謝申し上げます。

平成１３年３月

長野県教育委員会教育長
斉　藤　金　司

例　言

1　本書は、平成 11 年度における埋蔵文化財保護行政の状況と長野県内で実施された埋蔵文化財包蔵地(遺跡)の調査概要をまとめたものである。

附編として、『長野県埋蔵文化財発掘調査要覧』その 9 及びその 10 に掲載できなかった平成 8 年度の発掘調査調査概要等を掲載した。

2　平成 11 年度の普及公開活動と指定文化財及び本発掘調査の概要を作成するについては、市町村教育委員会、立命館大学、(財)長野県文化振興事業団長野県埋蔵文化財センター、長野県立歴史館の協力を得た。

3　平成11年度の調査概要については、以下の項目を掲載した。

(1)　本発掘調査

ア　文化財保護法第 57 条第 1 項または第 98 条の 2 第 1 項の規定により発掘届（通知）が提出された発掘調査及び史跡等の現状変更に伴う発掘調査の概要を掲載した。

イ　年度は、原則として県教育委員会が発掘届（通知）を受理した時点とした。

ウ　記載項目の内容については、次の点に留意した。

②遺跡の時代	旧石器、縄文、弥生、古墳、奈良、平安、中世、近世の別とした。
⑨検出遺構	記述は遺構名・数量（時期、時期別数量）の順とした。 なお、○○址は○○跡、ピットは小穴、土壙は土坑とした。
⑩出土遺物	記述は時代または時期の順とした。
⑪所見・特記事項	発掘主体者の所見等に従った。

(2)　試掘・確認調査

ア　埋蔵文化財試掘・確認調査報告をもとに作成した。

イ　年度は、原則として県教育委員会が試掘・確認調査報告を受理した時点とした。

(3)　工事立会

ア　文化財保護法第 57 条の２または３の規定により土木工事に伴う発掘届(通知)が提出されたもののうち、工事立会として処理したものを掲載した。

イ　年度は、原則として土木工事発掘届(通知)を受理した時点とした。

4　平成 11 年度に発掘調査及び試掘・確認調査が行われた埋蔵文化財包蔵地については、国土地理院発行５万分の１地形図に●印で示し、本文又は表の遺跡名と対応する番号を付した。

5　附編には、平成 8 年度の発掘調査概要、平成 9･10 年度の発掘調査遺跡一覧、平成 8～10 年度の新発見遺跡一覧及び工事立会遺跡一覧を掲載した。

なお、平成 9･10 年度の調査概要については、『長野県埋蔵文化財発掘調査要覧』その 9 及びその 10 を参照いただきたい。

6　平成８～11 年度に発掘調査(試掘・確認調査を含む)が行われた埋蔵文化財包蔵地については、巻末に索引を設けた。

目　次

序

例言

Ⅰ　平成11年度の埋蔵文化財保護行政

1　埋蔵文化財保護行政の動向…… 1

2　埋蔵文化財保護行政の現状…… 3

（1）埋蔵文化財包蔵地の把握…… 3

（2）発掘調査…… 4

（3）市町村埋蔵文化財担当職員配置状況…… 8

（4）普及公開活動と指定文化財…… 9

（5）補助事業…… 17

（6）会議及び研修…… 19

Ⅱ　平成11年度の調査概要

1　本発掘調査…… 21

2　試掘・確認調査…… 37

3　工事立会…… 42

Ⅲ　調査遺跡地図…… 46

附1　平成8年度の発掘調査概要…… 62

附2　発掘調査遺跡一覧(平成9～10年度)…… 70

附3　新発見遺跡一覧(平成8～10年度)…… 74

附4　工事立会遺跡一覧(平成8～10年度)…… 75

Ⅳ　索引…… 81

Ⅰ　平成１１年度の埋蔵文化財保護行政

1　埋蔵文化財保護行政の動向

(1)　文化財保護法及び文化財保護法施行令の一部改正

文化庁は、「地方分権の推進を図るための関係法律の整備等に関する法律」(平成 11 年法律第 87 号)(地方分権一括法)により、文化財保護法及び文化財保護法施行令を一部改正し、平成 11 年 7 月 16 日に公布した。

埋蔵文化財関係では、旧来の機関委任事務制度の廃止に伴い、出土文化財に関する事務を都道府県又は指定都市若しくは中核市の教育委員会が自治事務として行うようになり、土地の発掘及び遺跡の発見に関する事務を、政令に定めるところにしたがって、都道府県又は指定都市の教育委員会がそれぞれ自治事務として行うことになった。また、文化庁長官又は国の機関による発掘調査により発見されたもの以外の出土文化財に係る所有権が、当該文化財の発見された土地を管轄する都道府県に帰属するようになり、発見者等への通知、報償金の支給、出土文化財の譲与を都道府県の教育委員会が行うようになった。

(2)　埋蔵文化財関係事務処理要綱の制定

文化財保護法の改正に伴い教育委員会の自治事務となった埋蔵文化財関係の事務(埋蔵文化財の発見届出等の様式、届出等に対する指示等、所有者不明の出土文化財の県帰属に係る事務等)の処理を円滑に進めるため「埋蔵文化財関係事務処理要綱」を制定し、市町村教育委員会等に通知した(平成 12 年 3 月 31 日付 11 教文第 689 号)。

要綱では、埋蔵文化財の発掘届出等に関する指示、命令及び勧告の内容、埋蔵物の保管、出土文化財の保有や譲与、貸付けについて規定したほか、別に「出土文化財管理要領」を定めて、所有権が県に帰属した出土文化財の管理方法を定めた。

なかでも、埋蔵文化財の発掘届出等に関する指示、命令及び勧告では、開発等の工事前に記録の作成のための発掘調査の実施その他の必要な事項を指示する際の基準を示し、どのような場合に発掘調査、工事立会、慎重工事と指示するかを明確にした。また、工事等が埋蔵文化財に影響を及ぼす度合い及び事業の種類によって具体的な例を一覧表で掲げ、開発に対する埋蔵文化財の保護措置について目安を示した。

(3)　埋蔵文化財の保護と発掘調査の円滑化等

地方分権一括法の施行に伴い、「記録保存のための発掘調査その他の措置を行う場合の基準等」(平成 11 年 3 月 30 日 10 教文第 437 号)を一部改め、「埋蔵文化財の保護と発掘調査の円滑化等について」(平成 12 年 3 月 31 日付 11 教文第 690 号)を市町村教育委員会等へ通知した。

内容は、①教育委員会が周知の埋蔵文化財包蔵地の範囲を決定するとしていたものを、埋蔵文化財包蔵地の範囲は市町村教育委員会が把握し、教育委員会は市町村教育委員会と同じ最新の遺跡地図及び台帳を共有することにより市町村教育委員会とともに埋蔵文化財包蔵地の周知の徹底を図るとしたこと。②教育委員会が記録保存のための発掘調査範囲の決定を行うとしていた基準を廃止したことである。

(4) 発掘調査

平成11年度、県内の発掘調査件数は393件にのぼり対前年比105.1%となった。調査件数を市町村別にみると、長野市、松本市、飯田市、茅野市、佐久市、信濃町が10件以上あり、都市部や道路建設などの大規模事業が続く地域での調査が多い。なお、大規模ほ場整備事業が続く木曽郡内での調査は14件にのぼっている。

時期毎に主な調査成果をあげると、**旧石器時代**は**東裏**、**照月台**、**仲町**、**吹野原A**と信濃町での調査が集中した。ことに吹野原A下層では岩宿I石器文化とならぶ最古のナイフ形石器が出土し、照月台では覆土全体にATを含む土坑が検出された。

縄文時代は、継続的な調査を実施してきた長門町**鷹山遺跡群**星糞峠には採掘址が195基あることがわかり、上松町**吉野**では縄文から近世の集落変遷を探る資料が得られた。また早期前半の配石遺構が検出された大町市**山の神**、前期末の集落跡が明らかにされた塩尻市**女夫山ノ神**、木曽地方初のストーンサークルが検出された大桑村**大野**が注目された。その他、松本市**川西開田**、茅野市**長峯**、山形村**淀の内**、穂高町**他谷**等で中期の大規模集落跡が調査された。

弥生時代は、長野市**浅川扇状地遺跡群檀田**の調査が前年度から継続され墓制の変遷をたどる資料が得られた。また、飯田市**留々女でも**天竜川に面した低地における中世までの集落跡の様子が捉えられた。その他、長野市**吉田高校グランド**、中野市**栗林**、松本市**百瀬**といった標識遺跡の調査が集中した。

古墳時代は、長野市**篠ノ井遺跡群**で中・後期を主体とした集落域と沖積地内の古墳群が調査され、飯田市**辻前**では6世紀代の木製品がまとまって出土した。また、松本市**中山16号墳**、諏訪市**赤津川古墳**、更埴市**有明山将軍塚古墳**、高森町**若宮1号墳**等が調査された。なかでも、中野市**高遠山古墳**は県内最古の前方後円墳の可能性が指摘されている。その他、信濃町**川久保**では4～5世紀代の土師器に加え石製模造品等が出土した。

古代は、飯田市**恒川遺跡群**では古代伊那郡衙を区画する南側溝が検出され、郡衙域は南北230mから250mの東側に広がる形をしていることが判明した。また、岡谷市**榎垣外**で役所跡を推定させる長大な掘立柱建物跡が規則的に配置されている状況が確認された。その他、8世紀に遡る松本市**不動沢古窯**、北御牧村**野馬除跡**、白鳳時代の寺院跡であることが判明した明科町**明科廃寺跡**、道路状遺構が検出された上田市**国分遺跡群**が注目された。

このところ調査事例が増加した**中世**は、大町市**北原居館跡**、茅野市**トクアミ**、塩尻市**野村館跡**、中野市**高梨氏城跡**、佐久市**小田井城跡**、箕輪町**上ノ平城跡**、飯島町**若森社**、同**宮沢**など城館跡の調査を中心に、松本市**川西開田**、同**百瀬**、飯山市**南條**、飯島町**南羽場**、日義村**宮の原**、穂高町**他谷**では鎌倉から室町時代の集落跡が調査された。

近世は、**松本城下町跡**で町屋のほかに武家屋敷地や城総堀南端が調査され、**飯田城下町跡**でも町屋の様子が明らかにされた。

(5) 普及公開活動と指定文化財

平成11年度は、県埋文センターをはじめ19市町村教育委員会で現地説明会が行われたほか、13市町村で調査速報展が開催され、県教育委員会も初めて県庁ロビーで出土品の速報展を開く等、調査成果のタイムリーな公開が活発に行われた。また、県立歴史館をはじめ、井戸尻考古館、飯山市教育委員会等では、魅力的なテーマを立て連続講座が行われた。ことに、松本市あがたの森考古学ゼミナールは20周年を迎え市民の間に定着した。市民の参加体験型の活動も相変わらず活発で、長門町では鷹山遺跡教室を開き洞窟遺跡の探索等を行った。

埋蔵文化財関係の指定文化財は、新たに真田町唐沢B遺跡出土品が町指定文化財に、下伊那出土の富本銭・和同開珎銀銭が県宝に指定された。

2　埋蔵文化財保護行政の現状

（1）埋蔵文化財包蔵地の把握

ア　分布図の作成（表1）

長野市	1/5000 分布図 他	小海町	報告書	山形村	村図 1/10000	駒ケ根市	市図 1/25000
須坂市	1/10000 分布図	川上村	報告書	朝日村	村図 1/10000	茅野市	1/25000 分布図
中野市	1/10000 分布図	南牧村	報告書	豊科町	町図 1/10000	下諏訪町	報告書
飯山市	報告書	南相木村	報告書	穂高町	町図 1/10000	富士見町	1/25000 分布図
更埴市	1/10000 分布図	北相木村	報告書	奈川村	マイラーベース	原　村	1/10000 分布図
坂城町	1/10000 分布図	八千穂村	1/20000 分布図	安曇村	村図 1/10000	高遠町	町図 1/10000
戸倉町	1/10000 分布図	軽井沢町	報告書	梓川村	村図 1/10000	辰野町	町図 1/25000
上山田町	分布図	望月町	報告書等	三郷村	1/20000 分布図	箕輪町	報告書
大岡村	マイラーベース	御代田町	町図 1/10000	堀金村	マイラーベース	飯島町	町図 1/10000
小布施町	1/10000 分布図	立科町	町図 1/10000	池田町	報告書	南箕輪村	村図 1/10000
高山村	1/10000 分布図	浅科村	1/2500 分布図	松川村	マイラーベース	中川村	村図 1/10000
山ノ内町	町図 1/10000	北御牧村	村図 1/25000	八坂村	マイラーベース	長谷村	村図 1/10000
木島平村	村図 1/10000	丸子町	1/50000 分布図	美麻村	報告書	宮田村	村図 1/10000
野沢温泉村	マイラーベース	長門町	町図 1/25000	白馬村	報告書 1/10000	松川町	マイラーベース
信州新町	町図 1/5000　他	東部町	町図 1/10000	小谷村	報告書	高森町	1/10000 分布図
豊野町	町図 1/10000	真田町	町図 1/10000	木曽福島町	マイラーベース	阿南町	分布図
信濃町	町図 1/10000	武石村	村図 1/10000	上松町	町図 1/25000	清内路村	村図 1/10000
牟礼村	村図 1/10000	和田村	マイラーベース	南木曽町	町図 1/30000	阿智村	村図 1/10000
三水村	マイラーベース	青木村	村図 1/10000	楢川村	マイラーベース	浪合村	マイラーベース
戸隠村	マイラーベース	松本市	市図 1/10000	木祖村	村図 1/25000	平谷村	マイラーベース
鬼無里村	マイラーベース	大町市	報告書	日義村	村図 1/10000	根羽村	マイラーベース
小川村	1/12500 分布図	塩尻市	市図 1/10000	開田村	村図 1/25000	下条村	村図 1/10000
中条村	マイラーベース	明科町	報告書	三岳村	マイラーベース	売木村	村図 1/10000
豊田村	マイラーベース	波田町	ﾏｲﾗｰ・小地図	王滝村	村図 1/25000	天竜村	村図 1/25000
栄　村	村図 1/25000	四賀村	村図 1/10000	大桑村	1/25000 分布図	泰阜村	マイラーベース
上田市	1/20000 分布図	本城村	マイラーベース	山口村	マイラーベース	喬木村	村図 1/10000
小諸市	報告書	坂北村	マイラーベース	岡谷市	1/6000　分布図	豊丘村	マイラーベース
佐久市	報告書	麻績村	1/10000 分布図	飯田市	報告書 1/2500	大鹿村	マイラーベース
臼田町	報告書	坂井村	マイラーベース	諏訪市	報告書	上　村	マイラーベース
佐久町	報告書	生坂村	村図 1/10000	伊那市	市図 1/10000	南信濃村	マイラーベース

〈遺跡地図の区分の説明〉

マイラーベース　：昭和51年～53年に作成し青焼きされている市町村別遺跡地図のこと

町・村図1/○○○：町・村所有の地図にマイラーベースの内容または修正を記載したもの。

1/○○○分布図　：市町村独自で作成している遺跡地図。縮尺が不明な場合は記載していない。

報　告　書　：遺跡地図及び遺跡一覧表を冊子にまとめているもの。

イ　大規模開発事業地内における詳細分布調査

国庫補助を受けて、次のような試掘調査を伴う分布調査を実施。

（ア）三遠南信自動車道関連

飯田南インターチェンジ予定地内の試掘調査

飯田市竹佐中原遺跡

調査期間　平成12年2月2日～4日

調査結果　遺構・遺物確認できず

（イ）中部横断道関連

佐久南インターチェンジ～八千穂インターチェンジ間の踏査

佐久市・臼田町・佐久町・八千穂村

調査期間　平成11年11月30日～12月1日

調査結果　周知の遺跡の範囲、新たに遺跡の可能性のある地点を確認

（ウ）広域農道関連

広域農道八ヶ岳西麓線予定地内の試掘調査

茅野市馬捨場遺跡

調査期間　平成11年12月20日～22日

調査結果　縄文時代中期初頭の遺構・遺物を確認

（エ）黒曜石原産地遺跡関連

北八ヶ岳一帯の踏査

下諏訪町（霧ケ峰西麓）

調査期間　平成11年9月6日、10月25日

調査結果　黒曜石産出地点を確認

（2）発掘調査

ア　発掘届等の件数と原因（図1～3、表2・3）

平成11年度の長野県内での発掘調査件数は393件を数え、過去最高であった平成10年度より更に19件増加し、発掘調査件数の増加傾向は続いている。しかし、これを発掘調査の種別でみると、各種開発等事業に対応して遺跡の範囲や内容を確認するために実施された試掘・確認調査が236件と約60%を占め、本発掘調査（文化財保護法第57条の1、第98条の2）件数は157件と平成10年度より28件減少している。

本発掘調査の減少は、近年の経済状況等により公共事業等の比較的大規模な開発事業が減少したことに起因しよう。一方、試掘・確認調査は平成9年度以降増加し続けており、調査件数は平成9年度に比べ2倍となっている。試掘・確認調査の意義が理解され、埋蔵文化財の保護に有効な役割を果たしていることがわかる。

調査目的では、殆どが開発事業に伴う緊急発掘調査であり、学術調査件数は21件とほぼ例年と同程度である。緊急発掘調査を調査事由別にみると、相変わらず道路建設や農業関連等の公共事業が主体となっている。

土木工事等に伴う埋蔵文化財発掘届・通知（文化財保護法第57条の2・57条の3）は350件で、公共事業に伴う通知が減少し、民間開発に伴う届が大きく増加した。これは、市町村において個人住宅や集合住宅等の比較的小規模な民間開発に対しても、保護対策が充実してきていることを示している。ただし、市町村による届・通知件数にばらつきがあり、埋蔵文化財担当専門職員の配置状況が影響していることが考えられる。

表２　開発事業種別発掘調査件数　　（単位：件）

総数	学術調査	緊急調査	緊急調査内訳									
			農業関連	道路建設	鉄道建設	工場建設	店舗建設	学校建設	宅地造成	公園造成	個人住宅	その他
393	21	372	44	74	1	7	18	12	31	5	12	168

図１　年度別発掘調査件数

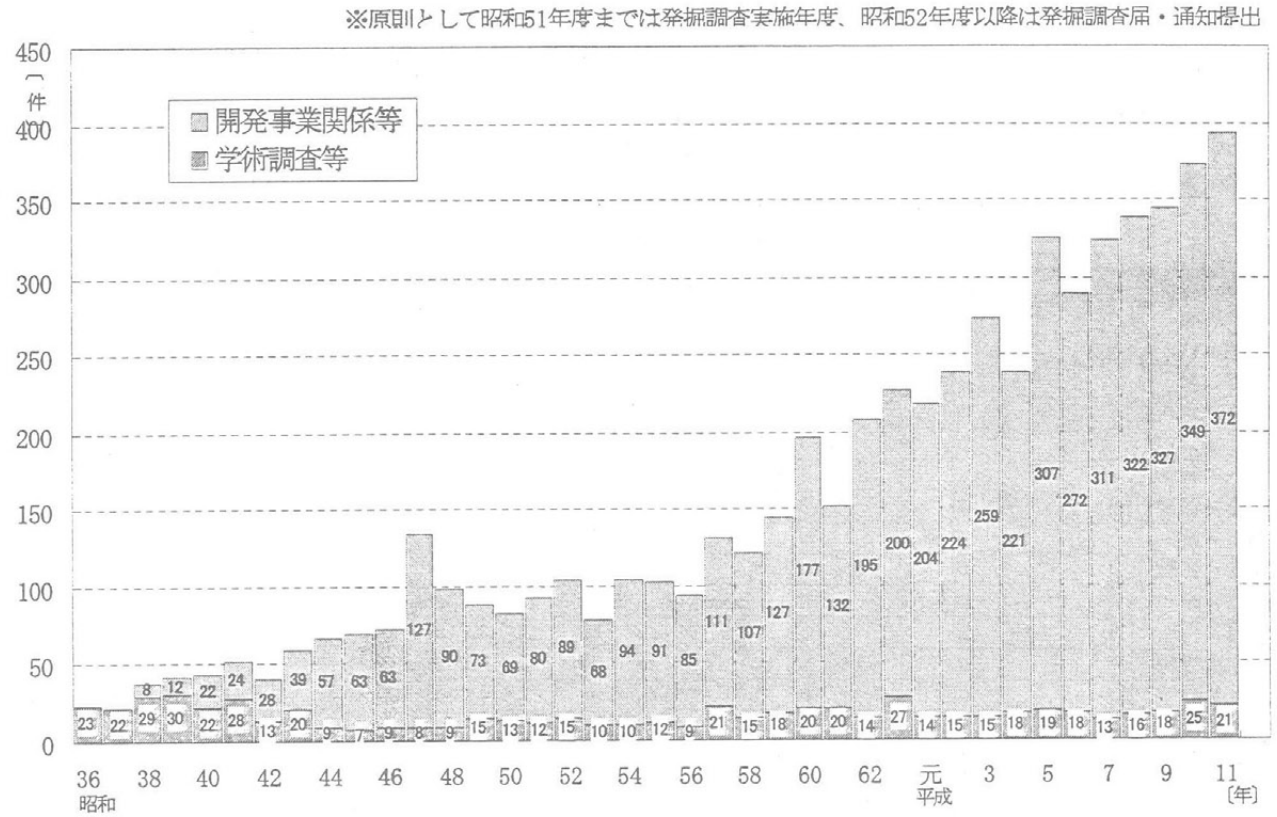

図２　開発事業に伴う負担者別発掘調査費用

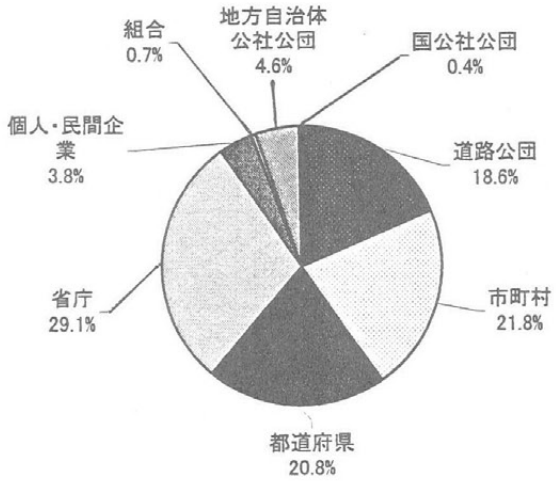

図３　開発事業に伴う事業種別発掘調査費用

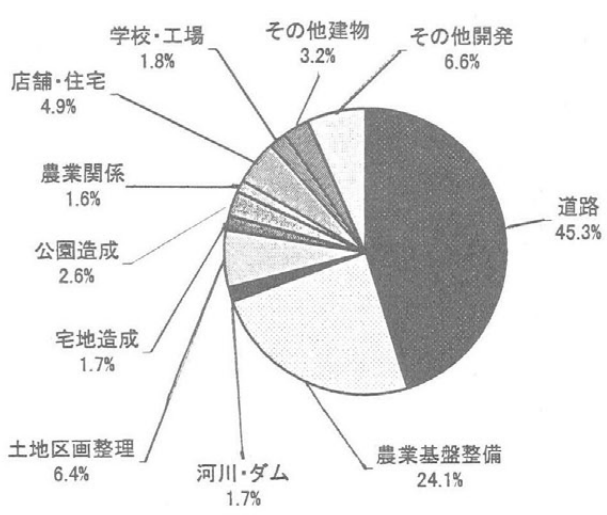

表３　埋蔵文化財発掘届等件数

		５７条			９８条の２			試掘・確認調査				５７条の２			５７条の３			５７条の５・６				合　計
		学術調査	緊急調査	小計	学術調査	緊急調査	小計	本調査必要	本調査不要	再協議	小計	発掘調査	工事立会	小計	発掘	立会	小計	発掘調査	工事立会	現状保存	小計	
1	長野市	1		1		10	10	2	17		19	3	6	9	5	1	6				0	45
2	松本市			0	1	16	17	8	46		54	16	33	49	12	4	16				0	136
3	上田市			0		4	4	8	15		23			0	1	4	5				0	32
4	岡谷市			0		2	2		1		1	1		1	1		1				0	5
5	飯田市		1	1	3	11	14	6	23		29	22	39	61	12	3	15				0	120
6	諏訪市			0	1	1	2	1	7		8	2	4	6	1	7	8				0	24
7	須坂市			0			0				0			0			0				0	0
8	小諸市			0			0		3		3	1		1	1	1	2				0	6
9	伊那市			0		2	2				0			0	1		1				0	3
10	駒ヶ根市			0		1	1				0			0			0				0	1
11	中野市			0			0				0		1	1	1		1				0	2
12	大町市		1	1		3	3		2		2			0	2		2				0	8
13	飯山市			0			0				0			0			0				0	0
14	茅野市		1	1		10	10	1			1	1	2	3	8	4	12				0	27
15	塩尻市			0		4	4	1			1	2		2	2		2				0	9
16	更埴市			0	2	3	5		3		3	5		5	3	10	13				0	26
17	佐久市			0		18	18	12	28		40	25		25	13		13				0	96
18	臼田町			0		1	1		1		1	1		1	1		1				0	4
19	佐久町			0		1	1				0			0			0				0	1
20	小海町			0			0				0			0			0				0	0
21	川上村			0	1		1				0			0			0				0	1
22	南牧村		1	1			0				0			0			0				0	1
23	南相木村			0			0				0			0			0				0	0
24	北相木村			0	2		2		4		4	1		1	3		3				0	10
25	八千穂村			0			0				0			0			0				0	0
26	軽井沢町			0			0				0			0			0				0	0
27	望月町			0			0				0		1	1			0				0	1
28	御代田町			0	1	3	4	1	1		2			0	1	2	3				0	9
29	立科町			0			0				0			0			0				0	0
30	浅科村		1	1			0				0			0			0				0	1
31	北御牧村			0		1	1				0			0		1	1				0	2
32	丸子町			0			0				0			0			0				0	0
33	長門町			0			0				0			0			0				0	0
34	東部町			0		1	1	2	1		3		2	2	1		1				0	7
35	真田町			0			0				0			0			0				0	0
36	武石村			0			0				0			0			0				0	0
37	和田村			0			0				0		1	1			0				0	1
38	青木村			0			0				0			0			0				0	0
39	下諏訪町		1	1			0		2		2		3	3			0				0	6
40	富士見町			0	1		1				0		4	4			0				0	5
41	原村			0			0				0			0			0				0	0
42	高遠町			0			0				0			0			0				0	0
43	辰野町			0		2	2		7		7	2		2	1		1				0	12
44	箕輪町		1	1			0	1	2		3			0	1		1				0	5
45	飯島町			0		2	2		2		2		1	1	1		1				0	6
46	南箕輪村			0			0		1		1			0			0				0	1
47	中川村			0			0				0			0			0				0	0
48	長谷村			0		1	1				0			0	1		1				0	2
49	宮田村			0		2	2	1			1			0	1	1	2				0	5
50	松川町			0			0				0			0	1		1				0	1
51	高森町			0		2	2				0	4		4	3		3				0	9
52	阿南町			0			0				0			0			0				0	0
53	清内路村			0			0				0			0			0				0	0
54	阿智村			0	1		1				0			0			0				0	1
55	浪合村			0			0				0			0			0				0	0
56	平谷村			0			0				0			0			0				0	0
57	根羽村			0			0				0			0			0				0	0
58	下條村			0			0				0		1	1			0				0	1
59	売木村			0			0				0			0			0				0	0
60	天龍村			0			0				0			0			0				0	0

		５７条			９８条の２			試掘・確認調査				５７条の２			５７条の３			５７条の５・６				合　計
		学術調査	緊急調査	小計	学術調査	緊急調査	小計	本調査必要	本調査不要	再協議	小計	発掘調査	工事立会	小計	発掘	立会	小計	発掘調査	工事立会	現状保存	小計	
61	泰阜村			0			0				0			0			0				0	0
62	喬木村			0		1	1				0			0			0				0	1
63	豊丘村			0			0				0			0	1		1				0	1
64	大鹿村			0			0				0			0			0				0	0
65	上村			0			0				0			0			0				0	0
66	南信濃村			0			0				0			0			0				0	0
67	木曽福島町			0			0				0			0			0				0	0
68	上松町			0			0				0			0			0				0	0
69	南木曽町			0	1		1				0			0			0				0	1
70	楢川村			0			0				0			0			0				0	0
71	木祖村			0			0				0			0			0				0	0
72	日義村			0		1	1	1	1		2	1		1			0				0	4
73	開田村			0		1	1				0			0	1		1				0	2
74	三岳村			0			0				0			0			0				0	0
75	王滝村			0			0		3		3			0			0				0	3
76	大桑村			0		5	5				0			0	5		5				0	10
77	山口村			0			0				0			0			0				0	0
78	明科町			0			0		1		1			0		1	1				0	2
79	波田町			0			0				0			0			0				0	0
80	四賀村			0			0				0			0			0				0	0
81	本城村			0			0				0			0			0				0	0
82	坂北村			0			0				0			0			0				0	0
83	麻績村			0			0				0			0			0				0	0
84	坂井村			0			0				0			0			0				0	0
85	生坂村			0			0				0			0			0				0	0
86	山形村			0		4	4	1			1		4	4	2		2				0	11
87	朝日村			0			0				0			0			0				0	0
88	豊科町			0			0				0			0			0				0	0
89	穂高町			0		1	1				0			0	1		1				0	2
90	奈川村			0			0				0			0			0				0	0
91	安曇村			0			0				0			0			0				0	0
92	梓川村			0			0				0			0			0				0	0
93	三郷村			0			0				0	2	2	4			0				0	4
94	堀金村			0			0				0			0			0				0	0
95	池田町			0			0				0			0			0				0	0
96	松川村			0			0				0			0			0				0	0
97	八坂村			0			0				0			0			0				0	0
98	美麻村			0			0				0			0			0				0	0
99	白馬村			0			0				0			0			0				0	0
100	小谷村			0			0				0			0			0				0	0
101	上山田町			0			0				0			0			0				0	0
102	大岡村			0			0				0			0			0				0	0
103	坂城町			0		4	4	5			5	1	8	9	3	3	6				0	24
104	戸倉町			0			0		1		1		1	1			0				0	2
105	小布施町			0			0				0			0			0				0	0
106	高山村			0			0		3		3	1		1	2		2				0	6
107	山ノ内町			0			0				0			0			0				0	0
108	木島平村			0	1		1				0			0			0				0	1
109	野沢温泉村			0			0				0			0			0				0	0
110	信州新町			0			0		1		1			0			0				0	1
111	豊野町			0			0				0			0			0				0	0
112	信濃町		5	5		11	11	1	7		8	8		8	2		2				0	34
113	牟礼村			0			0	1			1			0	1		1				0	2
114	三水村			0			0				0			0			0				0	0
115	戸隠村			0			0				0			0			0				0	0
116	鬼無里村			0			0				0			0			0				0	0
117	小川村			0			0				0			0			0				0	0
118	中条村			0			0				0			0			0				0	0
119	豊田村			0			0				0			0			0				0	0
120	栄村			0			0				0			0			0				0	0
	計	1	12	13	15	129	144	53	183	0	236	99	113	212	96	42	138	0	0	0	0	743

図 4

市町村埋蔵文化財担当職員配置状況（平成11年度）

44市町村(120市町村中)101名
配置率　37％

内訳　17市(17市中)64名
20町(36町中)30名
7村(67村中)7名

木曽広域連合　2名

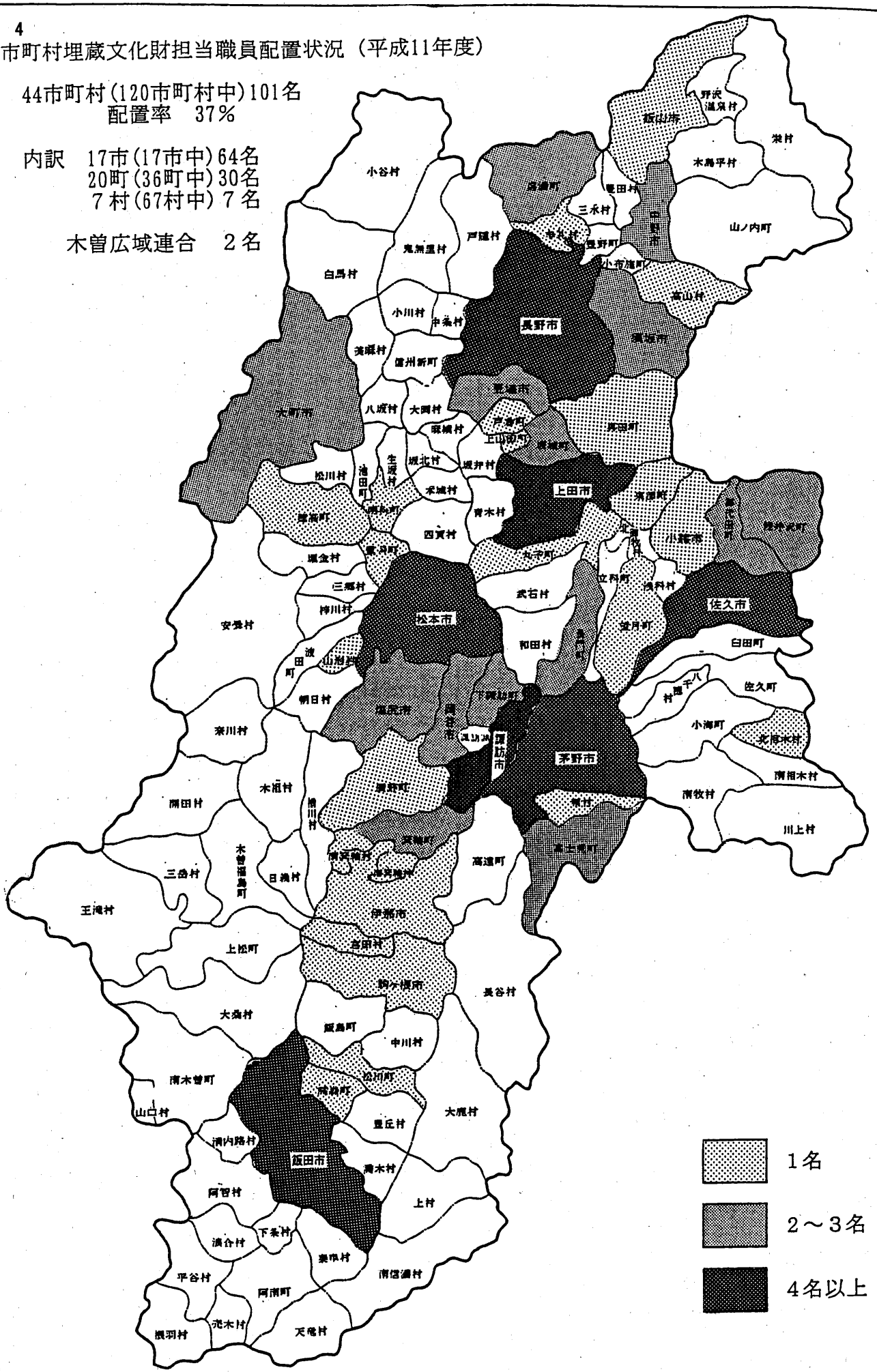

（４）普及公開活動と指定文化財

ア　現地説明会

遺　跡　名	主　催　者	遺　跡　概　要	開催日	見学者数
明科廃寺址	明科町教育委員会	白鳳時代の寺院址	11.5.19	150人
野馬除跡	北御牧村教育委員会	奈良時代末期～平安時代の牧場の囲い跡	11.8.7	60人
女夫山ノ神遺跡	平出博物館	縄文前期末の集落跡	11.10.23	120人
高遠山古墳	中野市教育委員会	県内最高の前方後円墳であることが判明した	11.11.14	200人
有明山将軍塚古墳	更埴市森将軍塚古墳館	全長３６ｍの前方後円墳	11.8.30～9.25	300人
国分遺跡群	上田市教育委員会	道路状遺構と掘立柱建物跡群	11.6.26	100人
長峰遺跡	県埋蔵文化財ｾﾝﾀｰ	縄文中期の集落跡	11.10.23	200人
山の神遺跡	県埋蔵文化財ｾﾝﾀｰ	縄文早期の集落跡	11.10.17	100人
川路大明神原遺跡	県埋蔵文化財ｾﾝﾀｰ	縄文中期の集落跡	11.10.31	50人
駒込遺跡	県埋蔵文化財ｾﾝﾀｰ	縄文中期から古代の集落跡	11.7.25	50人
田光遺跡	大桑村教育委員会	弥生前期の配石墓	11.5.28､30	65人
大野遺跡	大桑村教育委員会	縄文中期後葉の環状列石	11.11.5～6､9～10	400人
台御堂遺跡	諏訪市教育委員会	縄文前期～中期の集落跡、土坑群	11.9.4	110人
南羽場遺跡	飯島町教育委員会	鎌倉～室町時代の集落跡	11.7.10	40人
若森社遺跡	飯島町教育委員会	中世飯島氏の館内と推測	11.11.27	40人
佐久西小裏遺跡	佐久町教育委員会	縄文と平安の集落跡	11.10.10	80人
南條遺跡	飯山市教育委員会	町屋・村落	11.8.3	100人
吉野遺跡	上松町教育委員会	「縄文探検隊」　子供向けに縄文遺跡、遺物を公開説明	11.8.12	70人
上町遺跡Ⅳ	坂城町教育委員会	古墳～平安時代の集落跡	11.7.4	50人
上ノ平城跡	箕輪町教育委員会	中世の山城跡	11.11.20	35人
中ツ原遺跡	茅野市教育委員会	縄文中期の集落跡	11.11.13	100人
根塚遺跡	木島平村教育委員会	弥生時代後期から古墳時代の墳丘墓	11.10.24	50人
宮沢遺跡	高森町教育委員会	中世の城館跡	12.1.18	70人
辻前・留々女遺跡	飯田市教育委員会	古墳～平安時代の集落跡	11.6.26	150人
中手田遺跡	豊丘村教育委員会	平安時代の集落跡	12.1.10	120人
松代城跡	長野市教育委員会	近世の城跡	11.10.24	200人
松代城跡	松代中学校ＰＴＡ	近世の城跡	11.6.6	35人
川西開田遺跡	松本市教育委員会	縄文時代中期初頭の集落跡	11.6.6	40人
百瀬遺跡(5次調査)	寿史談会	弥生時代と平安時代の集落跡	11.7.4	50人

イ　速報展・企画展

テーマ	主　催　者	内　容	会　場	期　間	観覧者数
古墳時代の小諸	小諸市立郷土博物館	市内出土の古墳時代資料の展示	小諸市立郷土博物館	11.9.22～11.7	23,671人
縄文中期土器展	駒ヶ根市立博物館	市内出土の縄文土器の展示	駒ヶ根市立博物館	11.4.18～6.13	1,480人
土器づくりのムラ豊科町東山の窯跡群と古代の信濃	豊科町郷土博物館	昭和62年度に実施した上ノ山窯跡群･菖蒲平窯跡群の発掘成果を紹介	豊科町郷土博物館	11.7.24～9.26	2,402人
淀の内遺跡出土ひすい製大珠展	山形村ふるさと伝承館	11年６月に発見されたひすい製大珠の速報展	山形村ふるさと伝承館	11.10.30～10.31	250人
明科廃寺の謎に迫る	明科町教育委員会	明科廃寺址、潮神明宮前遺跡の速報展	明科町公民館	11.10.30～10.31	500人
原始物語	下諏訪町立博物館	縄文・弥生時代の道具と現代の道具を対比し、現代に残る古代の知恵を探る	下諏訪町立博物館	11.7.23～8.23	2,438人
平出発掘５０年展	平出博物館	平出発掘の成果をふりかえる	平出博物館	11.5.16～5.30	310人
塩尻市発掘４０年展	平出博物館	塩尻市内の遺跡の４０年にわたる発掘成果をふりかえる	平出博物館	11.3.1～3.31	514人

テーマ	主催者	内容	会場	期間	観覧者数
考古資料特別公開躍動する縄文土器里帰りした信州の出土品	県立歴史館	重文川原田遺跡出土品及び縄文中期焼町土器、県宝山寺廃寺出土品、県内出土東京国立博物館所蔵資料の展示	県立歴史館	12.1.15～2.27	3,719人
長野県の遺跡発掘1999	県埋蔵文化財ｾﾝﾀｰ県立歴史館	11年度県内発掘の速報展	県立歴史館	12.3.18～5.7	11,611人
長野県北部の旧石器時代展	中野市教育委員会	近年調査された市内及び近隣遺跡の資料を紹介	中野市歴史民俗資料館	11.3.19～4.18	399人
中野市の古墳時代展	中野市教育委員会	県内最古の高遠山古墳資料を中心に市内の古墳を紹介	中野市歴史民俗資料館	12.3.11～4.23	745人
掘り出された古代の屋代	更埴市森将軍塚古墳館	屋代遺跡群の報告	更埴市森将軍塚古墳館	11.4.1～5.9	8,462人
上田市の原始・古代・中世文化Ⅱ	上田市立信濃国分寺資料館	最近の発掘調査で出土した遺物を展示	上田市立信濃国分寺資料館	11.7.31～9.30	1,965人
上田市出土の金属器展	上田市立信濃国分寺資料館	太田・法楽寺遺跡出土の銅印ほか	上田市立信濃国分寺資料館	12.2.11～	
長野県埋蔵文化財ｾﾝﾀｰの速報展	県埋蔵文化財ｾﾝﾀｰ	11年度県内発掘の速報展	飯田市上郷考古博物館	11.11.20～12.5	380人
写真で見る発掘調査	県埋蔵文化財ｾﾝﾀｰ	10年度までの発掘写真展	更埴市民ｷﾞｬﾗﾘｰ	11.12.11～12.26	多数
遺跡発掘写真展	県埋蔵文化財ｾﾝﾀｰ	11年度までの発掘写真展	平安堂新長野店	12.2.1～2.12	多数
長野県埋蔵文化財ｾﾝﾀｰの速報展	文化財・生涯学習課	県埋文ｾﾝﾀｰの発掘資料展	県庁１Ｆロビー	12.1.31～2.10	多数
長野県埋蔵文化財ｾﾝﾀｰの11年度発掘速報展	県埋蔵文化財ｾﾝﾀｰ	近年の発掘資料展	県民文化会館展示ホール	12.2.1～2.13	734人
北相木村11年度発掘速報展	北相木村考古博物館	小海町岩陰遺跡の紹介	北相木村考古博物館	12.11.1～12.26	323人
縄文土器の不思議な世界第二章－中部高地の釣手土器展－	諏訪市教育委員会	長野・山梨県から出土した釣手土器資料の集成	諏訪市博物館	11.4.29～7.4	3,385人
雪国飯山　古代からのメッセージ	飯山市教育委員会	飯山市出土の考古資料展	本町ぶらり広場内ぎゃらりい白銀	12.2.10～22	300人
遺跡発掘展	飯山市教育委員会	地区内遺跡発掘品展示	柳原活性化センター	11.10.30	200人
遺跡発掘展	飯山市教育委員会	地区内遺跡発掘品展示	常盤活性化センター	11.11.7	200人
坂城町の古代	坂城町教育委員会	坂城町の古代遺跡・遺物の出土展	坂城町文化の館	11.10.30～10.31	100人
福与中村遺跡速報展	箕輪町郷土博物館	10年度の発掘調査速報	箕輪町郷土博物館	11.8.10～9.30	163人
溝口の塚古墳の副葬品と埋葬馬	飯田市上郷考古博物館	溝口の塚古墳・宮垣外遺跡出土遺物の速報展示	飯田市上郷考古博物館	11.3.27～4.4	329人
富本銭と信濃の皇朝十二銭	飯田市美術博物館	富本銭及び県内出土の古代貨幣の展示	飯田市美術博物館	11.8.1～8.20	3,256人
段丘に住む弥生人・の土地利用	飯田市上郷考古博物館	弥生人が段丘上にどのように生活領域を広げていったか	飯田市上郷考古博物館	11.10.2～11.14	715人
家岸遺跡(古窯址)	むれ歴史ふれあい館	牟礼最新発掘情報	むれ歴史ふれあい館	11.5.25～6.17	498人
速報展示「兎川寺遺跡」	松本市立考古博物館	遺跡の概要と出土品を展示	松本市立考古博物館	11.5.15～9.14	1,945人
速報展示「峰ノ平古墳・高宮遺跡２次」	松本市立考古博物館	遺跡の概要と出土品を展示	松本市立考古博物館	11.9.21～12.1.23	622人
速報展示「大輔原遺跡」	松本市立考古博物館	遺跡の概要と出土品を展示	松本市立考古博物館	12.1.30～5.14	1,541人
企画展「顔～縄文人は森のアーティスト」	松本市立考古博物館	顔に視点を置き、土偶を展示解説	松本市立考古博物館	11.2.1～6.13	
移動博物館「平瀬遺跡とその周辺」	松本市立考古博物館、島内公民館	平瀬遺跡や過去に発掘調査を行った島内の遺跡からの出土資料を紹	島内公民館	11.7.15～30	630人
移動博物館「竹渕の2000年」	松本市立考古博物館、竹渕公民館	竹渕遺跡及び南原遺跡の出土品を中心に竹渕の歴史を紹介	竹渕公民館	12.2.20	167人
固いばかりが石じゃない・・・展	八千穂村史編纂室	村指定文化財の板碑、ゾウ歯の化石、村内出土の石器を展示	八千穂村福祉センター	11.10.30～11.3	500人

ウ　講座・講演会・シンポジウム

テーマ	主　催　者	内　　容	会　　場	開催日	参加者数
中国東北部の積石塚と八丁鎧塚古墳	須坂市立博物館	大陸文化と須坂の古墳文化　講師：石野博信	須坂市南部地域公民館	11.10.30	100人
博物館資料講座 本郷大塚古墳を考える	須坂市立博物館	博物館所蔵資料により須坂の歴史を学習	須坂市立博物館	12.1.28、2.17、3.2	20人
東部町誌歴史編 東部町の文化財	東部町立図書館	東部町内各地の文化財について学習	東部町立図書館	11.5～12.3	160人
野馬除跡発掘調査について	北御牧村教育委員会	野馬除跡発掘調査の概要報告　講師：福島邦男	北御牧村福祉センター	11.11.27	40人
平出歴史大学	塩尻市平出博物館	墳墓からみた歴史	塩尻市総合文化センター、平出博物館	11.5.5、7.11、8.8	330人
やさしい信濃の歴史講座	県立歴史館	竪穴住居の秘密　講師：小柳義男	県立歴史館	11.11.21	
考古資料保存処理講習会	県立歴史館	出土木製品の保存処理について	県立歴史館	11.10.15	
富本銭と古代伊那地方	上田市立信濃国分寺資料館	伊那地方出土の富本銭 講師：小林正春	上田市立信濃国分寺資料館	11.8.29	52人
中野市高丘丘陵の須恵器窯跡群調査	上田市立信濃国分寺資料館	須恵器の窯跡群を解説 講師：鶴田典昭	上田市立信濃国分寺資料館	11.9.26	46人
国分寺跡を考える	上田市立信濃国分寺資料館	国分寺跡について解説 講師：五十嵐幹雄	上田市立信濃国分寺資料館	11.10.17	45人
考古学講座　文化財の保存と修復	県立歴史館	講師：白沢勝彦	県立歴史館	11.5.22	19人
考古学講座　考古資料の保存修復と展示	県立歴史館	講師：寺内喜美子	県立歴史館	11.6.26	24人
考古学講座　縄文時代早期の土器文様	県立歴史館	講師：近藤尚義	県立歴史館	11.7.24	17人
考古学講座　長野県の縄文土器	県立歴史館	講師：綿田弘実	県立歴史館	11.8.28	19人
考古学講座　弥生時代の青銅製品	県立歴史館	講師：堀内規矩雄	県立歴史館	11.9.25	22人
考古学講座　高社山の山岳信仰	県立歴史館	講師：小柳義男	県立歴史館	11.10.23	18人
考古学講座　長野県の洞窟遺跡	県立歴史館	講師：関　孝一	県立歴史館	11.11.27	22人
長野県埋蔵文化財センター速報展記念講演会	県埋蔵文化財ｾﾝﾀｰ 飯田市上郷考古博物館	講師：山下誠一　市川隆之	飯田市上郷考古博物館	11.11.20	40人
中部高地の釣手土器	諏訪市博物館	長野・山梨県の釣手土器の様相　講師：綿田弘実、新津健	諏訪市博物館	11.6.20	42人
穴場遺跡ｽﾗｲﾄﾞ上映会	諏訪市博物館	釣手土器などが出土した穴場遺跡の発掘成果公表	諏訪市博物館	11.4.29	45人
富士見町縄文講座	井戸尻考古館、高原のミュージアム	月と不死　講師：小林公明	コミュニティープラザ	11.2.22	30人
富士見町縄文講座	井戸尻考古館、高原のミュージアム	太陽と月の洞窟　講師：田中基	コミュニティープラザ	11.3.1	32人
富士見町縄文講座	井戸尻考古館、高原のミュージアム	暦と天文　講師：小林公明	コミュニティープラザ	11.3.11	27人
富士見町縄文講座	井戸尻考古館、高原のミュージアム	天地のはじめ　講師：小林公明	コミュニティープラザ	12.3.23	33人
木戸脇遺跡について	阿智村教育委員会	木戸脇地区のもつ遺跡の意味と広がり	木戸脇集会所	11.11.18	10人
博物館てなんだろう	飯山市教育委員会 いいやま博物館友の会	いろいろな博物館の紹介　講師：関孝一	飯山市公民館	11.12.18	40人
飯山城を知るシンポジウム	飯山市教育委員会 いいやま博物館友の会	飯山城の保存と活用について　講師：長瀬哲	飯山市公民館	12.1.30	100人
いいやまの歴史を知ろう　小菅の歴史と文化を考える	飯山市教育委員会 いいやま博物館友の会	小菅の歴史と文化の紹介　講師：笹本正治	飯山市公民館	12.3.12	50人

テーマ	主催者	内容	会場	開催日	参加者数
村上義清と葛尾城について	坂城町教育委員会	戦国時代の村上氏について　講師：笹本正治	坂城町文化センター	11.8.20	320人
平成11年度埋蔵文化財発掘調査年度報告会	佐久市教育委員会	平成11年度の調査内容の報告	佐久セントラルホテル	12.2.28	92人
第６回尖石縄文文化大学講座	茅野市尖石考古館	縄文時代の巨木信仰　講師：宮坂光昭、森浩一	やつがねホール	11.5.2	194人
富本銭からみた飛鳥と信濃	高森町教育委員会	富本銭発行の時代背景と信濃との関係について　講師：松村恵司	高森町福祉センター	11.5.29	268人
飯田市遺跡調査成果発表会	下伊那考古学会	正清寺古墳の概要　発表者：山下誠一	飯田市上郷考古博物館	11.5.30	56人
飯田市遺跡調査成果発表会	下伊那考古学会	妙前遺跡の概要　発表者：吉川金利	飯田市上郷考古博物館	11.5.30	56人
飯田市遺跡調査成果発表会	下伊那考古学会	宮垣外遺跡の概要　発表者：澁谷恵美子	飯田市上郷考古博物館	11.5.30	56人
飯田市遺跡調査成果発表会	下伊那考古学会	新井原遺跡の概要　発表者：小林正春	飯田市上郷考古博物館	11.5.30	56人
飯田市遺跡調査成果発表会	下伊那考古学会	恒川遺跡の概要　発表者：佐々木嘉和	飯田市上郷考古博物館	11.5.30	56人
ここが面白い長野の弥生	飯田市上郷考古博物館	全国的な視野で長野の弥生時代を概観　講師：石川日出志	別府上コミュニティーセンター	11.10.24	54人
弥生講座１	飯田市上郷考古博物館	伊那谷の弥生文化の特色　講師：神村透	飯田市上郷考古博物館	11.11.14	27人
速報展講演会	飯田市上郷考古博物館	飯田下伊那の弥生時代集落の概観　講師：山下誠一	飯田市上郷考古博物館	11.11.22	36人
速報展講演会	飯田市上郷考古博物館	川路大明神原遺跡調査速報　発表者：市川隆之	飯田市上郷考古博物館	11.11.23	36人
縄文時代の装身具	長野県考古学会	飯田市中村中平遺跡の発掘調査　発表者：馬場保之	県埋文センター長野調査事務所	11.11.28	80人
弥生講座２	飯田市上郷考古博物館	善光寺平の弥生文化の特色　講師：青木一男	飯田市上郷考古博物館	12.2.27	47人
中手田遺跡について	豊丘村史学会	中手田遺跡について　講師：酒井幸則	豊丘村総合福祉センター	12.3.17	31人
古窯址について	むれ歴史ふれあい館	家岸遺跡展示説明会	むれ歴史ふれあい館	11.6.5	8人
信州川中島講座	山梨郷土研究会	川中島古戦場と海津城周辺の自然と歴史	史跡松代城跡	11.8.21	85人
松代城の復元に向けて	長野市松代公民館	史跡松代城整備事業の概要	松代公民館	11.5.21	40人
あがたの森考古学ゼミナール	あがたの森文化会館、松本市立考古博物館	第１回「最近の考古学事情」　講師：樋口昇一	あがたの森文化会館	11.6.19	45人
あがたの森考古学ゼミナール	あがたの森文化会館、松本市立考古博物館	第２回「平瀬遺跡と法住寺について」　講師：大久保知巳	あがたの森文化会館	11.6.29	33人
あがたの森考古学ゼミナール	あがたの森文化会館、松本市立考古博物館	第３回「川西開田遺跡の発掘成果について」　講師：竹原　学	あがたの森文化会館	11.7.3	31人
あがたの森考古学ゼミナール	あがたの森文化会館、松本市立考古博物館	第４回「発掘よもやま話」　講師：神澤昌二郎	あがたの森文化会館	11.7.10	39人
あがたの森考古学ゼミナール	あがたの森文化会館、松本市立考古博物館	第５回「松本市における発掘の課題」　講師：桐原　健	あがたの森文化会館	11.7.17	35人
講演会「島内の遺跡について」	松本市立考古博物館、島内公民館	下平瀬本郷遺跡について　講師：大久保知巳	島内公民館	11.7.25	35人
博物館とは	長門町教育委員会	博物館の変化と時代性　講師：関塚英一	原始・古代ロマン体験館	11.7.13	17人
史跡の保存・活用	長門町教育委員会	なぜ遺跡を守るのか　講師：勅使河原　彰	原始・古代ロマン体験館	11.7.26	24人
鷹山遺跡群の研究と意義について	長門町教育委員会	鷹山遺跡群の成り立ち　講師：安蒜政雄	原始・古代ロマン体験館	11.8.11	14人

テーマ	主　催　者	内　容	会　場	開催日	参加者数
講演会「古代の松本平ー土器づくりのムラをめぐる諸問題ー」	豊科町郷土博物館	展覧会にあわせて土器づくりのムラの背景を紹介　講師：桐原　健	豊科町公民館	11.8.22	67人
ｼﾝﾎﾟｼﾞｳﾑ「須恵器窯の技術と系譜ー豊科、信濃、そして日本列島ー」	豊科町窯跡研究会	須恵器窯の構造に関して、全国的に特徴と変遷を明らかにし、信濃の窯成立の技術的背景を考える	豊科町公民館	11.9.11～12	424人

エ　学習会・その他

テーマ	主　催　者	内　容	会　場	開催日	参加者数
土器づくり	駒ヶ根市立博物館	土器づくりと野焼き	駒ヶ根市立博物館	11.9.25、10.23	35人
土器づくりに挑戦	信濃教育会生涯学習ｾﾝﾀｰ	土器づくり	信濃教育会生涯学習ｾﾝﾀｰ	11.7.31、8.28	57人
土器づくり	豊科町町田遺跡の会	土器づくり	豊科町郷土博物館	11.6.25	15人
見学会	豊科町町田遺跡の会	遺跡等の見学	長野市立博物館ほか	11.9.1	16人
4000年前のやまがたーひすい製大珠の出土からー	山形村公民館	山形村公民館大会の際の学習会として	山形村農業者ﾄﾚｰﾆﾝｸﾞｾﾝﾀｰ	11.12.10	80人
第７回さらしなの里　縄文まつり	戸倉町縄文まつり実行委員会	土器の野焼き等縄文時代の衣食住体験	戸倉町さらしなの里古代体験パーク	11.10.31	4,500人
土偶・耳飾りづくり	下諏訪町立博物館	土偶・耳飾りを作り、特別展「原始物語」で展示	下諏訪町立博物館	11.6.13	26人
黒曜石の石器づくり	下諏訪町立博物館	黒曜石を材料に石鏃を作る	下諏訪町立博物館	11.8.8	15人
ジュニア平出博物館友の会活動	塩尻市平出博物館	土面づくり等	平出博物館	11.5～11	120人
古墳探検隊	更埴市森将軍塚古墳館	埴輪づくり等	更埴市森将軍塚古墳館	11.5～12.1	193人
「科野のムラ」お田植えまつり	更埴市森将軍塚まつり実行委員会	田植えを体験	科野の里歴史公園	11.6.13	450人
森将軍塚まつり	森将軍塚まつり実行委員会	多彩なイベント	科野の里歴史公園	11.11.3	10,000人
縄文土器や土偶をつくろう	上田市立信濃国分寺資料館	粘土で縄文土器や土偶を作成	上田市立信濃国分寺資料館	11.8.5	32人
軒丸瓦や円面硯をつくろう	上田市立信濃国分寺資料館	信濃国分寺跡出土の瓦と硯づくり	上田市立信濃国分寺資料館	11.10.23	30人
古代食をつくろう	上田市立信濃国分寺資料館	ﾄﾁﾓﾁ・ﾄﾞﾝｸﾞﾘﾀﾞﾝｺﾞづくり、魚の蒸し焼き	上田市立信濃国分寺資料館	11.11.3	80人
堀金村歴史民俗資料館無料開放デー	堀金村教育委員会文化財専門審議員	広く一般に公開し、村の歴史を知ってもらう	堀金村歴史民俗資料館	11.8.14～15、10.31～11.3	50人
体験講座「土器！ドキ！メモリア	諏訪市博物館	土製耳飾り、ペンダントの製作	諏訪市博物館	11.5.16	53人
体験講座　作品野焼き会	諏訪市博物館	土製耳飾り、ペンダントの野焼き	武居畑遺跡公園	11.6.6	40人
縄文体験	井戸尻考古館	火起こし、土器の接合、石臼で粉ひき、アワ粥試食	井戸尻考古館	11.8.7～8	116人
土器づくり講座	井戸尻考古館	土器づくり	ゆとりろ	11.6.18～10.24	17人
昔のくらし学習会	朝日村歴史民俗資料館	土器づくり、土面づくり	朝日村歴史民俗資料館	11.9.26	8人
遺跡見学会	飯山市教育委員会	遺跡の見学と説明	法伝寺古墳	11.6.10	90人
職場体験学習	飯山市教育委員会	土器洗浄と復元	飯山市埋蔵文化財センター	11.11.16	1人
第20回少年考古学教室	佐久市教育委員会	遺跡等の説明と発掘実技指導	跡部儘田遺跡	11.8.4～6	80人
冬期土器教室　野焼き	茅野市尖石考古館	土鈴・土笛の野焼き	茅野市尖石考古館	11.4.25、5.23	49人
第20回市民土器教室	茅野市尖石考古館	土器教室	茅野市尖石考古館	11.7.10～11	20人
小中学生夏期縄文教室	茅野市尖石考古館	土器・石器づくり、体験学習、遺跡見学	茅野市尖石考古館、長峰遺跡	11.8.10～11	21人
尖石縄文まつり	茅野市尖石考古館	土器づくり、野焼き、縄文食コーナー	青少年自然の森	11.10.10	800人

テーマ	主　催　者	内　容	会　場	開催日	参加者数
身近にある古代を見に行こうⅡ	飯田市上郷考古博物館	松尾地区の古墳や中世城郭を見学	松尾城跡ほか	11.5.23	21人
親子で古代に親しもう	飯田市上郷考古博物館	長門町鷹山遺跡群の見学と原始・古代ロマン体験館での体験学習	長門町	11.7.31	15人
見学会「新発見考古速報展　発掘された日本列島'99」	飯田市上郷考古博物館	速報展の見学	長野市立博物館ほか	11.9.5	20人
写生大会「古代を描こう」	飯田市上郷考古博物館	上久堅北田遺跡で古代をイメージした絵をかいてもらい考古博物館ロビーで展示　講師：南島金平	北田遺跡ほか	11.10.17	28人
富本銭	松尾史学会	伊那谷古代史の概観 講師：小林正春	飯田市松尾公民館	11.11.25	40人
富本銭	長野県高等学校教育研究会南信地区下伊那支会	伊那谷古代史の概観 講師：小林正春	飯田風越高校	11.12.4	30人
富本銭	毛賀史学会	伊那谷古代史の概観 講師：小林正春	毛賀公民館	12.2.15	30人
富本銭	飯伊戸籍事務担当者会議	伊那谷古代史の概観 講師：小林正春	天竜峡研修センター	12.2.17	40人
知久平城跡学習会	知久平城跡保存会	知久平城跡について 講師：小林正春	飯田市下久堅公民館	12.3.8	15人
縄文土器づくり入門	松本市立考古博物館	縄文中期の土器の製作 講師：遠藤昭男	松本市立考古博物館	12.5.22、25、7.31、8.28	105人
秋の縄文土器づくり入門	松本市立考古博物館	縄文中期の土器の製作 講師：遠藤昭男	松本市立考古博物館	12.9.25、26、10.23	40人
ふるさと探検隊１	長門町教育委員会	土器づくり	原始・古代ロマン体験館	11.6.26	40人
ふるさと探検隊２	長門町教育委員会	石器づくり＆縄文バーベキュー	たかやまスキー場	11.10.2	43人
鷹山遺跡教室１	長門町教育委員会	岩陰、洞窟遺跡の見学	北相木村内	11.5.22	7人
鷹山遺跡教室２	長門町教育委員会	洞窟遺跡の探索	長門町大門川上流域	11.6.12	12人
鷹山遺跡教室３	長門町教育委員会	黒曜石縄文鉱山の調査	鷹山遺跡群黒曜石採掘址群	11.8.8	8人
鷹山遺跡教室４	長門町教育委員会	星ヶ塔黒曜石採掘址群の見学	下諏訪町	11.10.31	8人
縄文生活体験	長門町商工会	石器づくり＆縄文バーベキュー	町民体育館	11.11.3	150人

オ　出版物

発行者	書　名	発行年月
伊那市・伊那市教育委員会	伊那市歴史シンポジウム「信濃の牧・春近領・宿場」	11.11
須坂市教育委員会	長野県史跡八丁鎧塚範囲確認調査報告書	12.3
豊科町教育委員会	筑摩東山－上ノ山・菖蒲平窯跡群発掘報告－	11.12
豊科町郷土博物館	土器づくりのムラへの招待	11.7
山形村教育委員会	山形村遺跡発掘調査報告書第９集　本郷遺跡	12.3
戸倉町教育委員会	仙石遺跡群１	12.3
塩尻市立平出博物館	博物館紀要第１７集	12.3
県立歴史館	信濃の風土と歴史⑥　衣－あむ・おる・きる－	12.3
県立歴史館	長野県立歴史館研究紀要　第６号	12.3
真田町教育委員会	真田町の遺跡－遺跡詳細分布調査報告書－	12.3
中野市教育委員会	高遠山古墳発掘調査概報	12.3
中野市教育委員会	高梨氏館跡発掘調査報告書	12.3
辰野町教育委員会	堀之内居館跡－堀之内遺跡発掘調査報告書－第１分冊	12.3
更埴市教育委員会	屋代遺跡群－国道403号(土口バイパス)道路改良に伴う発掘調査報告書－	12.3

発行者	書　　名	発行年月
上田市教育委員会 長野県酒類販売(株)	上田市文化財調査報告書81集　宮原遺跡Ⅱ	12.3
上田市教育委員会 上田市　信州大学	上田市文化財調査報告書82集　下町田遺跡Ⅱ	12.3
上田市教育委員会 上田市	上田市文化財調査報告書83集　市内遺跡	12.3
長野県埋蔵文化財ｾﾝﾀｰ	上信越自動車道埋蔵文化財発掘調査報告書５　松原遺跡　弥生総論　第1.3.5.8分冊	12.3
長野県埋蔵文化財ｾﾝﾀｰ	上信越自動車道埋蔵文化財発掘調査報告書６　松原遺跡　古代	12.3
長野県埋蔵文化財ｾﾝﾀｰ	上信越自動車道埋蔵文化財発掘調査報告書10　川田条里遺跡	12.3
長野県埋蔵文化財ｾﾝﾀｰ	上信越自動車道埋蔵文化財発掘調査報告書11　春山遺跡	12.3
長野県埋蔵文化財ｾﾝﾀｰ	上信越自動車道埋蔵文化財発掘調査報告書15　信濃町１　旧石器	12.3
長野県埋蔵文化財ｾﾝﾀｰ	上信越自動車道埋蔵文化財発掘調査報告書16　信濃町２　縄文時代以降	12.3
長野県埋蔵文化財ｾﾝﾀｰ	上信越自動車道埋蔵文化財発掘調査報告書19　小諸市３	12.3
長野県埋蔵文化財ｾﾝﾀｰ	上信越自動車道埋蔵文化財発掘調査報告書24　更埴条里・屋代遺跡　縄文時代	12.3
長野県埋蔵文化財ｾﾝﾀｰ	上信越自動車道埋蔵文化財発掘調査報告書27　更埴条里・屋代遺跡　古代・中世	12.3
長野県埋蔵文化財ｾﾝﾀｰ	上信越自動車道埋蔵文化財発掘調査報告書28　更埴条里・屋代遺跡　総論	12.3
長野県埋蔵文化財ｾﾝﾀｰ	国道403号土口バイパス埋蔵文化財発掘調査報告書	12.1
長野県埋蔵文化財ｾﾝﾀｰ	長野県埋蔵文化財ｾﾝﾀｰ紀要８	12.3
長野県埋蔵文化財ｾﾝﾀｰ	長野県埋蔵文化財ｾﾝﾀｰ年報16	12.3
大桑村教育委員会	善光寺・名小路・中三差路脇遺跡	12.3
大桑村教育委員会	薬師・シシゴ沢Ａ・シシゴ沢Ｂ遺跡	12.3
諏訪市博物館	縄文土器の不思議な世界第二章－中部高地の釣手土器展－展示目録	11.4
諏訪市教育委員会	諏訪市埋蔵文化財調査報告第52集「台御堂」	12.3
諏訪市教育委員会	諏訪市埋蔵文化財調査報告第53集「市内遺跡発掘調査報告書」	12.3
富士見町教育委員会	富士見町の指定文化財	11.3
上伊那地方事務所 飯島町教育委員会	若森社遺跡・南羽場遺跡	12.2
佐久町教育委員会	上ノ原遺跡報告書	11.10
飯山市教育委員会	飯山市埋蔵文化財調査報告第61集「顔戸南木ノ下遺跡Ⅱ」	12.1
飯山市教育委員会	飯山市埋蔵文化財調査報告第62集「南條遺跡」	12.3
飯山市教育委員会	「飯山の文化財散歩」(一)	11.12
飯山市教育委員会	考古資料特別公開「雪国飯山　古代からのメッセージ」	12.2
坂城町教育委員会	町内遺跡発掘調査報告書	12.3
坂城町教育委員会	開畝遺跡Ⅲ	12.3
佐久市教育委員会	佐久市埋蔵文化財調査報告書第77集「番屋前遺跡群　番屋前遺跡Ⅲ」	12.3
佐久市教育委員会	佐久市埋蔵文化財調査報告書第78集「蛇塚遺跡　蛇塚古墳」	12.3
佐久市教育委員会	佐久市埋蔵文化財調査報告書第79集「戸坂遺跡群　四ツ塚遺跡Ⅰ」	12.3
佐久市教育委員会	佐久市埋蔵文化財調査報告書第80集「戸坂遺跡群　四ツ塚遺跡Ⅱ」	12.3
佐久市教育委員会	佐久市埋蔵文化財調査報告書第81集「野沢館跡　薬師寺遺跡」	12.3
佐久市教育委員会	佐久市埋蔵文化財調査報告書第82集「長土呂遺跡群　下聖端遺跡Ⅳ」	12.3
佐久市教育委員会	「佐久市埋蔵文化財年報８　平成10年度」	12.3

発行者	書名	発行年月
茅野市教育委員会	「買地遺跡―平成11年度県営ほ場整備事業米沢地区に伴う埋蔵文化財発掘調査報告書」	12.3
茅野市教育委員会	「トクアミ遺跡」	12.3
茅野市教育委員会	「林の峰遺跡―県営ひばりヶ丘団地建て替えに伴う発掘調査報告書」	12.3
高森町教育委員会	高森町埋蔵文化財発掘調査報告書第19集「丸山遺跡」	11.8
高森町教育委員会	高森町埋蔵文化財発掘調査報告書第20集「共栄遺跡」	12.3
高森町歴史民俗資料館	「武陵地１号古墳出土の富本銭」	11.6
箕輪町教育委員会	「通り町遺跡　旭町遺跡」	12.3
箕輪町教育委員会	「本城遺跡」	12.3
箕輪町教育委員会	「羽場の森古墳」	12.3
飯田市教育委員会	「田圃遺跡Ⅱ」	11.12
飯田市教育委員会	「北の原遺跡(遺構編)」	8.3
飯田市教育委員会	「北の原遺跡(遺物編)」	8.3
飯田市教育委員会	「古市場遺跡・鳥屋場２号古墳」	12.3
飯田市教育委員会	「黒田大明神原遺跡Ⅲ」	12.3
飯田市教育委員会	「別府中島遺跡」	12.3
飯田市教育委員会	「恒川遺跡群他市内遺跡」	12.3
飯田市教育委員会	「三尋石遺跡Ⅳ」	11.3
飯田市教育委員会	「藪越遺跡Ⅱ」	12.3
飯田市教育委員会	「半の木遺跡」	12.3
飯田市美術博物館	「富本銭と信濃の皇朝十二銭」	11.8
飯田市上郷考古博物館	「段丘に住む弥生人の土地利用」	11.10
岡谷市教育委員会	「樋沢遺跡―平成10･11年度県単道路改良事業に伴う発掘調査報告書」	12.3
岡谷市教育委員会	「榎垣外遺跡―平成10･11年度県単道路改良事業に伴う発掘調査報告書」	12.3
岡谷市教育委員会	「榎垣外遺跡(概報)―平成11年度岡谷市内遺跡発掘調査報告書」	12.3
牟礼村教育委員会	「牟礼村遺跡詳細分布調査報告書」	12.3
松本市教育委員会	「松本市平瀬遺跡Ⅱ緊急発掘調査報告書」	12.3
松本市教育委員会	「松本市砂原遺跡Ⅱ緊急発掘調査報告書」	12.3
松本市教育委員会	「松本市竹渕南原遺跡Ⅱ緊急発掘調査報告書」	12.3
松本市教育委員会	「松本市芝沢遺跡Ⅰ・Ⅱ、南栗遺跡Ⅳ・Ⅴ緊急発掘調査報告書」	12.3
松本市教育委員会	「松本市大輔原遺跡」	12.3
松本市教育委員会	「松本市出川南遺跡Ⅵ緊急発掘調査報告書」	12.3
松本市教育委員会	「松本市出川南遺跡ⅨⅥ緊急発掘調査報告書」	12.3
松本市教育委員会	「松本城下町跡本町5次、伊勢町19･21･22次、中町1･2次、宮村町1次」	12.3
鷹山遺跡群調査団	「鷹山遺跡群Ⅳ」1995～97年度の星糞峠遺跡群発掘調査報告書	12.3
鷹山遺跡群調査団	「概報鷹山遺跡群２」鷹山遺跡群1999年度調査概報	12.3
長門町教育委員会	県営土地改良総合整備事業・大門地区に伴う発掘調査報告書２	12.3

カ　新指定文化財(埋蔵文化財関係)

名称	種別	指定年月日	所在地	概要	所有者
唐沢Ｂ遺跡出土品	町指定	11.12.21	真田町	神子柴系石斧・尖頭器ほか36点を一括指定	真田町
下伊那出土の富本銭･和同開珎銀銭	県宝	12.3.27	高森町、飯田市	高森町武陵地１号墳出土の富本銭及び飯田市恒川遺跡出土富本銭、和同開珎銀銭の合計３点を一括指定。	小川国男 飯田市教育委員会ほか

（５）補助事業

ア　埋蔵文化財関係補助金事業

補助事業者	補助事業名	総事業費	補助対象経費	補助事業費の内訳		
				国庫補助金	県費補助金	事業者負担金
坂城町	町内遺跡　発掘調査等	1,547,766	1,500,000	750,000	225,000	525,000
信濃町	町内遺跡　発掘調査等	5,000,429	5,000,000	2,500,000	750,000	1,750,000
上田市	市内遺跡　発掘調査等	1,100,000	1,100,000	550,000	165,000	385,000
佐久市	市内遺跡　発掘調査等	9,003,140	9,000,000	4,500,000	1,350,000	3,150,000
長門町	町内遺跡　発掘調査等	7,920,478	7,920,000	3,960,000	1,188,000	2,772,000
御代田町	町内遺跡　発掘調査等	3,000,000	3,000,000	1,500,000	450,000	1,050,000
松本市	市内遺跡　発掘調査等	2,763,704	2,000,000	1,000,000	300,000	700,000
飯田市	市内遺跡　発掘調査等	7,500,442	7,500,000	3,750,000	1,125,000	2,625,000
岡谷市	市内遺跡　発掘調査等	7,036,390	7,000,000	3,500,000	1,050,000	2,450,000
諏訪市	市内遺跡　発掘調査等	1,005,794	1,000,000	500,000	150,000	350,000
茅野市	市内遺跡　発掘調査等	10,902,572	10,902,000	5,451,000	1,635,000	3,816,000
原村	村内遺跡　発掘調査等	4,223,889	4,216,000	2,108,000	632,000	1,476,000
穂高町	町内遺跡　発掘調査等	775,789	752,000	376,000	112,000	264,000
更埴市	市内遺跡　発掘調査等	8,012,393	8,000,000	4,000,000	1,200,000	2,800,000
長谷村	村内遺跡　発掘調査等	2,012,794	1,900,000	950,000	285,000	665,000
下諏訪町	町内遺跡　発掘調査等	1,799,676	1,792,000	896,000	268,000	628,000
牟礼村	村内遺跡　発掘調査等	2,155,102	2,000,000	1,000,000	300,000	700,000
真田町	町内遺跡　発掘調査等	1,803,381	1,800,000	900,000	270,000	630,000
明科町	町内遺跡　発掘調査等	4,266,416	4,256,000	2,128,000	638,000	1,490,000
箕輪町	町内遺跡　発掘調査等	5,015,074	5,000,000	2,500,000	750,000	1,750,000
岡谷市	梨久保遺跡出土遺物　埋蔵文化財出土遺物保存処理	1,000,000	1,000,000	500,000	150,000	350,000
更埴市	屋代遺跡群ほか出土遺物　埋蔵文化財出土遺物保存処理	2,001,030	2,000,000	1,000,000	300,000	700,000
合　計	２２件	89,846,259	88,638,000	44,319,000	13,293,000	31,026,000

イ　史跡等補助金事業

補助事業者	補助事業名		総事業費	補助対象経費	補助事業費の内訳		
					国庫補助金	県費補助金	事業者負担金
岡谷市	顔面把手付深鉢形土器	美術工芸品保存修理	4,000,000	4,000,000	2,000,000	600,000	1,400,000
信濃町	小林一茶旧宅	記念物保存修理	117,947,000	20,000,000	10,000,000	3,000,000	7,000,000
茅野市	尖石石器時代遺跡	記念物保存修理	184,755,000	36,691,000	18,345,500	5,503,650	12,841,850
北相木村	栃原岩陰遺跡	記念物保存修理	19,225,000	5,000,000	2,500,000	750,000	1,750,000
南木曽町	中山道	記念物保存修理	23,000,000	2,000,000	1,000,000	300,000	700,000
長野市	大室古墳群	記念物保存修理	464,209,000	5,000,000	2,500,000	750,000	1,750,000
長野市	松代城跡	地方拠点史跡等総合整備事業	906,406,000	120,000,000	60,000,000	18,000,000	42,000,000
上田市	信濃国分寺跡	直接買上げ	911,587,000	44,745,000	35,796,000	2,953,170	5,995,830
塩尻市	平出遺跡	直接買上げ	1,155,639,000	88,650,000	70,920,000	5,850,900	11,879,100
岡谷市	梨久保遺跡	先行取得償還	766,601,000	20,087,000	16,069,600	1,325,742	2,691,658
茅野市	尖石石器時代遺跡	先行取得償還	378,520,000	16,451,000	13,160,800	1,085,766	2,204,434
上田市	信濃国分寺跡	先行取得償還	609,528,000	69,464,000	55,571,200	4,584,624	9,308,176
合　計	１２件		5,541,417,000	432,088,000	287,863,100	44,703,852	99,521,048

（6）会議及び研修

ア　市町村埋蔵文化財担当者発掘調査技術研修会

日　　時　　平成11年11月2日（火）
場　　所　　茅野市長峯遺跡現地　　参加人数41名
講　　習　　1　発掘現場での測量　　（講師 長野県埋蔵文化財センター職員）
　　2　発掘調査現場での安全管理について（講師 長野県埋蔵文化財センター職員）

イ　関東甲信越静担当者会・研修会

① 平成11年度関東甲信越静地区埋蔵文化財行政担当者会議

日　　時　　平成11年11月10日(水)・11日(木)
場　　所　　栃木県足利市
講　　話　　「地方分権と保護法改正に至るまでの経過について」
　　文化庁文化財保護部記念物課　小林　克　調査官
協議内容　　地方分権の取り組みについて
現地視察　　史跡樺崎寺跡、鑁阿寺、足利学校

② 平成11年度関東甲信越静地区埋蔵文化財担当職員共同研修協議会

日　　時　　平成11年11月18日(木)・19日(金)
場　　所　　群馬県伊香保町
参加人数　　16名
テ ー マ　　「火山災害と遺跡」
事例報告　　「火山噴火に埋もれた集落を掘る」群馬県子持村教育委員会　　石井克巳
　　「群馬県における水田調査の現状」（財）群馬県埋蔵文化財調査事業団 坂口 一
講　　演　　「災害考古学のゆくえ」　　（財）群馬県埋蔵文化財調査事業団 能登 健
現地研修　　子持村調査現場

ウ　市町村文化財担当者ブロック会議

管内	開催日	場所	参加市町村	主な議題等
長野教育事務所	平成11年12月3日	坂城町文化センター	15	1 指定文化財の標柱・案内板・説明版の設置について 2 埋蔵文化財発掘調査の安全対策について （会議終了後、県宝格致学校を見学）
佐久教育事務所	平成12年3月17日	小海町総合センター	13	1 南佐久地区の埋蔵文化財の調査について （事例報告） 2 埋蔵文化財保護行政について
松本教育事務所	平成12年3月16日	松本市立考古博物館	17	1 建造物特に、歴史的集落について 2 宅地造成等における埋蔵文化財との調整について （会議終了後、特別展を見学）
伊那教育事務所	平成12年2月25日	箕輪町文化センター	16	1 発掘調査の原因者負担について 2 土地売買時における埋蔵文化財の取扱いについて 3 資料の寄贈・寄託・借用等の基準について 4 石造文化財の保護対策について
飯田教育事務所	平成12年2月10日	飯田市美術博物館	18	1 文化財保護の取り組みの事例発表 （飯田市、高森町、南信濃村、清内路村） 2 古木の保護、補修への取り組みについて

エ　奈良国立文化財研究所埋蔵文化財センター研修

研修区分	課　程	実施期日	定員	内　容	受講者
一般研修	一般課程	6月15日～7月15日	24	遺跡の発掘調査に関する基礎的な知識と技術の研修	なし
専門研修	遺跡探査課程	5月20日～5月26日	16	遺跡遺構の探査に関して必要な専門的知識と技術の研修	なし
	保存科学調査課程	7月22日～8月5日	16	遺物の保存に関する保存科学的な専門的知識と技術の研修	松本市教育委員会　1名
	文化財写真課程	8月17日～9月14日	16	埋蔵文化財の写真撮影等に関して必要な専門的知識と技術の研修	なし
	測量外注管理課程	9月21日～10月5日	16	外注管理に必要な測量基礎の実習と仕様書の作成などに必要な専門的知識の研修	上田市教育委員会　1名
	環境考古課程	10月12日～11月2日	16	古環境復原研究のために必要な専門的知識と技術の研修	松本市教育委員会　1名
	遺跡保存整備課程	11月9日～12月2日	16	遺跡の保存整備に関して必要な専門的知識と技術の研修	なし
	官衙遺跡調査課程	12月8日～12月21日	24	官衙遺跡の調査研究に関して必要な専門的知識と技術の研修	なし
	報告書作成課程	1月12日～1月21日	24	見やすく読みやすい報告書の作り方と、図録・学術誌編集の基礎に関する研修	飯田市教育委員会　1名
	城郭遺跡調査課程	2月7日～2月18日	24	城郭跡の調査・修復に必要な専門的知識と技術の研修	なし
特別研修	埋蔵文化財基礎課程	6月1日～6月9日	30	埋蔵文化財行政を担当するうえで必要な遺跡・遺物に関する基礎的知識の研修	箕輪町教育委員会　1名
	信仰関連遺跡調査課程	5月11日～5月14日	30	考古学から宗教を復原するために必要な専門知識と学問的手続きを研修	なし
	遺跡地図情報課程	1月27日～2月1日	30	埋蔵文化財の調査研究へのＧＩＳの応用に関する基礎的な知識の研修	なし
	生産遺跡調査課程	2月24日～2月29日	30	生産遺跡の調査法と、その成果をもとにした工房復原の手順・方法を学ぶ研修	長野県埋蔵文化財センター　1名
	遺跡地図情報課程	12月17日～12月22日	30	埋蔵文化財の調査研究へのＧＩＳの応用に関する基礎的な知識の研修	なし
	写真測量外注管理課程	3月6日～3月8日	30	写真測量による地形図・遺構図を外注した際の成果品の評価等に必要な基礎的知識の研修	なし
	荘園遺跡調査課程	3月14日～3月17日	16	荘園遺跡の調査研究に関して必要な専門的知識と技術の研修	なし

Ⅱ　平成11年度の調査概要

１本発掘調査

①遺跡所在地　②遺跡の時代　③遺跡の種類　④調査期間　⑤調査主体　⑥調査担当者　⑦調査の原因、目的　⑧調査面積　⑨検出遺構　⑩出土遺物　⑪所見　⑫調査報告書　⑬備考

5717浅川扇状地遺跡群
①長野市大字稲田785-1他　②弥生～中世　③集落跡　④11.4.6～12.3.31　⑤長野市埋蔵文化財センター　⑥小林和子　⑦区画整理　⑧10,000㎡　⑨竪穴住居跡12、掘立柱建物跡2、井戸跡7、溝跡、土坑、小穴多数　⑩弥生土器、土師器・須恵器(古墳～平安)　⑪各時代集落跡の分布状況を把握する。⑫事業最終年度刊行予定

5718裾花川扇状地遺跡群　西方遺跡
①長野市大字高田953-8他　②平安　③集落跡　④11.5.6～5.26　⑤長野市埋蔵文化財センター　⑥飯島哲也　⑦区画整理　⑧255㎡　⑨住居跡6・溝跡9・土坑10・小穴35(平安)　⑩土器　⑫H12年度刊行予定

5719浅川扇状地遺跡群　檀田遺跡
①長野市大字壇田181-1他　②縄文～中世　③集落跡　④11.4.5～12.3.24　⑤長野市埋蔵文化財センター　⑥飯島哲也　⑦区画整理　⑧5,000㎡　⑨住居跡86(弥生中期8、弥生後期～古墳前期23、古墳後期～奈良51、平安3、不明1)、掘立柱建物跡4(弥生中期1、弥生後期～古墳前期1、古墳後期～奈良2)、環状土坑4(縄文)、木棺墓13(弥生中期)、円形周溝墓7・土器棺墓2(弥生後期～古墳前期)、土坑墓1(平安)、溝跡41(弥生中期4、弥生後期～古墳前期6、古墳後期～奈良20、中世11)、土坑・小穴(縄文～中世)、河川跡(不明)　⑩土器、石器、石製品、金属製品等　⑪弥生中期の礫床木棺墓群、弥生後期の円形周溝墓群と弥生時代の埋葬形態の変遷をたどることができる。古墳後期では、複数のカマド跡が検出され、順次作り替えた様子がわかる。　⑫事業最終年度刊行予定

5720浅川扇状地遺跡群　徳間榎木田遺跡
①長野市大字徳間字榎木田502-1他　②古墳　③集落跡　④12.2.14～2.29　⑤長野市埋蔵文化財センター　⑥小林和子　⑦宅地造成　⑧200㎡　⑨住居跡1・溝跡2(古墳)　⑩土師器(古墳)　⑪古墳時代の集落範囲内であることを確認する。　⑫H12年度刊行予定

5721篠ノ井遺跡群＜市道＞
①長野市篠ノ井塩崎字上篠ノ井5630他　②古墳、平安　③集落跡　④11.7.12～9.3　⑤長野市埋蔵文化財センター　⑥風間栄一　⑦道路　⑧800㎡　⑨住居跡15・井戸跡6・土坑5(古墳、平安)　⑩土師器、須恵器、灰釉陶器、紡錘車、石製模造品(有孔円盤、剣、琴柱形)　⑪集落域の調査。琴柱形石製模造品の出土は県内２例目で、全国的にも珍しく特筆される。⑫未刊

5722篠ノ井遺跡群＜(主)長野上田線県単工区＞
①長野市篠ノ井塩崎字上篠ノ井5645他　②古墳～平安　③集落跡　④11.4.7～11.21　⑤長野市埋蔵文化財センター　⑥風間栄一　⑦道路　⑧4,000㎡　⑨住居跡85、掘立柱建物跡2、井戸跡10以上、土坑20以上、小穴多数　⑩土師器、須恵器、灰釉陶器、玉類、石製模造品、紡錘車、鉄製品、青銅製品、鉄滓　⑪古墳時代中・後期を主体とした集落域の調査　⑫未刊

5723篠ノ井遺跡群＜(主)長野上田線国補工区＞
①長野市篠ノ井塩崎字上平久保5910他　②弥生～平安　③集落跡(弥生、平安)、墓域(古墳)　④11.11.1～12.3.30　⑤長野市埋蔵文化財センター　⑥風間栄一　⑦道路　⑧3,000㎡　⑨古墳4・円形周溝墓1(弥生)、住居跡35、掘立柱建物跡3以上、井戸跡11、土坑20以上、溝跡5、小穴多数　⑩土師器、須恵器、灰釉陶器、緑釉陶器、勾玉、管玉、ガラス玉、石製品、銅鏃、銅釧、鉄製品、金銅製品　⑪弥生、平安時代の集落域及び古墳時代墓域の調査。特に、沖積地における古墳群の発見は特筆される。　⑫事業最終年度刊行予定

5724吉田高校グランド遺跡
①長野市吉田2丁目367番2　②弥生　③集落跡　④11.8.2～12.17　⑤長野市埋蔵文化財センター　⑥千野　浩　⑦学校　⑧4,500㎡　⑨住居跡18(弥生)　⑩弥生土器・石器(アメリカ式石鏃)(後期)　⑪天王山式系土器の出土とともにアメリカ式石鏃の製作が確認される。後期初頭、吉田式期の拠点集落。⑫H12年度刊行予定

5725浅川扇状地遺跡群　吉田古屋敷遺跡
①長野市吉田3丁目855-3番地他　②縄文～平安　③集落跡　④11.6.1～7.9　⑤長野市埋蔵文化財センター　⑥飯島哲也　⑦道路　⑧700㎡　⑨住居跡7(縄文中期後半1、弥生中期後半2、弥生後期4)、方形周溝墓1(古墳前期)、土坑墓1(平安)、土坑52(縄文12、その他40)、石組遺構1・焼土坑5・小穴60・性格不明遺構3(不明)　⑩土器・石器　⑪縄文中期～平安期までの住居跡が切り合い、近現代の攪乱等を含め、単一の遺構面で検出　⑫H13年度刊行予定

5726川田氏館跡
①長野市若穂川田1937　②中世　③城館跡　④11.7.12～8.9　⑤長野市埋蔵文化財センター　⑥矢口忠良　⑦その他建物（保育園）　⑧620㎡　⑨柱穴群を伴う貼床状遺構2・柱穴多数・土坑10・堀状遺構(室町)　⑩土器類、銅製品(古銭、鈴)、土製品(羽口、土錘)、茶臼　⑪館跡の東端にあたり、鍛冶跡等の工作遺構と推定される。　⑫H12年度刊行予定

5727宮崎遺跡
①長野市若穂保科字上和田　②縄文～古墳、平安　③集落跡　④11.7.28～9.12　⑤立命館大学文学部　⑥家根祥多　⑦学術研究　⑧140㎡　⑨石棺墓2・配石列1・不明配石1・土坑2(縄文後・晩期)　⑩縄文土器・石器、土製品・石製品・人骨・獣骨(縄文後・晩期)　⑪石棺墓のうち一方は甕被葬で他方は幼児葬である。

5728田溝遺跡
①松本市大字岡田伊深　②縄文　③集落跡　④11.9.20～11.19　⑤松本市教育委員会　⑥沢柳秀俊、小山高志　⑦道路　⑧655㎡　⑨竪穴状遺構7・土坑46・小穴228・溝跡8(縄文)　⑩縄文土器・石器　⑪縄文時代の包含層が発達。遺物のほとんどは包含層出土。　⑫未刊(予定なし)

5729川西開田遺跡
①松本市大字神林6401他　②平安、中世　③集落跡　④11.6.9～11.10.4　⑤松本市教育委員会　⑥竹原学　⑦河川　⑧1,300㎡　⑨土坑85・溝状遺構1・小穴23(平安～中世)　⑩土器・陶磁器・鉄製品・銅製品・人骨・獣骨・炭化物(平安～中世)　⑪川西開田遺跡の５次調査。土坑の大半は墓で、４次調査と合わせ一帯が大規模な中世墓地と判明。　⑫H12年度刊行予定

5730川西開田遺跡
①松本市大字神林字竹田道6172-1他　②縄文、平安、中世　③集落跡　④11.4.5～10.4　⑤松本市教育委員会　⑥竹原　学、小山高志他　⑦その他開発（産業団地）　⑧14,850㎡　⑨住居跡36(縄文27、平安9)、土坑2482(縄文722、弥生1、中世1759)、小穴975(縄文411、中世564)、溝跡(縄文17、平安8、中世2)、焼土面11、埋甕5(縄文)　⑩縄文土器(中期)、石器・土偶・石製品・炭化物(縄文)、弥生土器(弥生)、土師器・須恵器・灰釉陶器・緑釉陶器・石器・銅製品(平安)、土器・陶器・磁器・石器・鉄製品・銅製品・木製品・自然遺物(中世)　⑪川西開田遺跡の４次調査。３次調査とともに縄文中期初頭から中葉の集落跡のほぼ全容を把握した。中世の土坑はほとんどが墓で、極めて大規模な中世墓地である。　⑫H13・14年度刊行予定

5731中山１６号古墳
①松本市大字中山4950　②古墳　③古墳　④11.8.26～12.24　⑤松本市教育委員会　⑥直井雅尚　⑦学術研究　⑧400㎡　⑨なし　⑩なし　⑪墳丘のトレンチ調査を実施　⑫未刊(予定なし)　⑬学術調査

5732芝沢遺跡
①松本市大字和田1154　②奈良、平安　③集落跡　④11.11.3～26　⑤松本市教育委員会　⑥竹原　学、加島泰祐　⑦電気　⑧100㎡　⑨住居跡1・竪穴状遺構2・土坑16・溝状遺構2・小穴57(奈良、平安)　⑩土師器・須恵器・土錘(奈良、平安)　⑪芝沢遺跡の２次調査。東部に広がる島立地区の遺跡群との関連性究明が課題　⑫「芝沢遺跡Ⅰ、Ⅱ　南栗遺跡Ⅳ、Ⅴ」2000

5733南栗遺跡
①松本市大字和田1495　②中世　③集落跡、墓跡　④11.4.5～23　⑤松本市教育委員会　⑥澤柳秀俊　⑦電気　⑧54㎡　⑨土坑9・小穴2(中世)、溝状遺構1(中世以前)　⑩金属製品・古銭・人骨(中世)　⑪南栗遺跡の５次調査。土坑のうち７基は火葬施設(火葬墓)。　⑫「芝沢遺跡Ⅰ、Ⅱ　南栗遺跡Ⅳ、Ⅴ」2000

5734三間沢川左岸遺跡
①松本市大字和田6864他　②弥生、平安　③集落跡　④11.10.21～11.26　⑤松本市教育委員会　⑥竹原学、米久保治郎　⑦河川　⑧384㎡　⑨土坑30(弥生26・不明4)、小穴53(弥生44、不明9)、溝状遺構5(不明)　⑩弥生土器・石器(中期前半)、土師器・須恵器・金属製品(平安)　⑪三間沢川左岸遺跡の３次調査。弥生時代中期背半の遺構、遺物を確認。　⑫H12年度刊行予定

5735松本城下町跡(六九１次)
①松本市大手2丁目　②近世　③城下町跡　④12.2.28～3.13　⑤松本市教育委員会　⑥荒木　龍、赤羽裕幸　⑦道路　⑧73㎡　⑨井戸1・土坑1・杭列2・溝跡3・木組遺構1(近世)　⑩須恵器(奈良、平安)、

陶磁器・木製品(近世)　⑪18～19Cの3面を調査。江戸時代武家屋敷地　⑫未刊(予定なし)

5736松本城下町跡(六九2次)
①松本市大手2丁目　②近世　③城下町跡　④12.3.23～3.31　⑤松本市教育委員会　⑥荒木　龍、赤羽裕幸　⑦道路　⑧166㎡　⑨石列1・杭列1(近世、近代)　⑩陶磁器・木製品・金属製品(近世)　⑪19Cの2面を調査。江戸時代松本城総堀の南端と武家屋敷地の境界。　⑫未刊

5737松本城下町跡(六九3次)
①松本市大手2丁目　②近世　③城下町跡　④12.3.14～3.31　⑤松本市教育委員会　⑥荒木　龍、赤羽裕幸　⑦道路　⑧46.3㎡　⑨建物跡3(礎石10)、石列1・小穴39(近世)　⑩陶磁器・木製品・銭貨(近世)　⑪17～19Cの6面を調査。江戸時代武家屋敷地。　⑫未刊

5738松本城下町跡(西堀1次)
①松本市大手2丁目　②近世　③城下町跡　④12.3.13～3.15　⑤松本市教育委員会　⑥荒木　龍、赤羽裕幸　⑦道路　⑧18㎡　⑨土坑1・溝跡2(近世)　⑩陶磁器・金属製品・木製品(近世)　⑪19Cの2面を調査。江戸時代の武家屋敷地。　⑫未刊

5739松本城跡(総堀土塁2次)
①松本市大手2丁目　②近世　③城跡　④12.3.17～3.23　⑤松本市教育委員会　⑥荒木　龍、赤羽裕幸　⑦道路　⑧36㎡　⑨総堀(近世)　⑩陶磁器・金属製品・木製品(近世)　⑪松本城総堀の埋没、埋め立て状況を確認。　⑫未刊

5740百瀬遺跡
①松本市寿豊丘1169-1他　②弥生、平安　③集落跡　④11.6.28～7.12　⑤松本市教育委員会　⑥田多井用章、櫻井　了　⑦その他建物(共同住宅)　⑧333㎡　⑨住居跡10(弥生3、平安4)、溝1(弥生)、土坑・小穴71(弥生、平安)　⑩弥生土器、土師器・須恵器(平安)　⑪百瀬遺跡の5次調査。弥生時代と平安時代の集落跡　⑫未刊(予定なし)

5741百瀬遺跡
①松本市寿豊丘字屋敷添1182-1他　②弥生、古墳、平安、中世　③集落跡　④11.5.13～7.10　⑤松本市教育委員会　⑥荒木　龍、赤羽裕幸　⑦その他建物(店舗)　⑧973㎡　⑨住居跡5(弥生4、平安1)、小穴134(井戸、竪穴状遺構を含む:弥生114、鎌倉20)、溝跡3(古墳中期)、掘立柱建物跡2、土坑　⑩弥生土器・石器(中期後半)、土師器・土製品・臼玉(古墳中期)、土師器・須恵器・風字硯(奈良、平安)、陶磁器・鉄製品・鉄滓・銭貨(鎌倉)　⑪百瀬遺跡の4次調査。弥生中期後半の包含層から多量の遺物が出土。遺構外から風字(双面)硯1点。井戸、竪穴状遺構、建物跡の柱穴、礎石など鎌倉時代の良好な遺構群を検出。　⑫H12年度刊行予定

5742松本城下町跡(本町5次)
①松本市中央2丁目　②近世　③城下町跡　④11.7.28～8.13　⑤松本市教育委員会　⑥澤柳秀利、小山高志　⑦区画整理　⑧574.2㎡　⑨建物跡17・集水井戸2・石組み遺構2・土坑11(近世)　⑩陶磁器・銭貨・石臼・木製品・木樋・竹管・骨片・金属製品(近世)　⑪17C初～19Cの6面を調査。町屋の屋敷地。集水桶を用いた水道施設が良好な状態で調査できた。　⑫「松本城下町跡本町5次　伊勢町19、21、22次　中町1、2次　宮村町1次」

5743松本城下町跡(伊勢町21次)
①松本市中央2丁目　②近世　③城下町跡　④12.1.6～2.18　⑤松本市教育委員会　⑥荒木　龍、赤羽裕幸　⑦区画整理　⑧552㎡　⑨建物跡9・土坑180・石列2・溝跡7・埋設桶3・鍛冶炉1(近世)　⑩陶磁器・木製品・金属製品(近世)　⑪16～19Cの5面を調査。第5面では城下町整備以前と推定される遺構を検出。さらに下層からは12～13Cの遺物が出土した。　⑫「松本城下町跡本町5次　伊勢町19、21、22次　中町1、2次　宮村町2次」

5744松本城下町跡(伊勢町22次)
①松本市中央2丁目　②近世　③城下町跡　④12.1.11～1.27　⑤松本市教育委員会　⑥澤柳秀利、小山高志　⑦区画整理　⑧173.85㎡　⑨建物跡4・土坑10・杭列1・埋設桶2・溝跡1(近世)　⑩陶磁器・銅鏡・銭貨・木製品・漆椀(近世)　⑪17C後半～19Cの5面を調査、6面を確認。町屋の屋敷地　⑫「松本城下町跡本町5次　伊勢町19、21、22次　中町1、2次　宮村町3次」

5745松本城下町跡(中町2次)
①松本市中央2丁目　②近世　③城下町跡　④12.1.4～1.5　⑤松本市教育委員会　⑥澤柳秀利、小山高志　⑦その他建物(個人店舗)　⑧8.5㎡　⑨建物跡3・井戸1・土坑3・杭列1・溝跡1(近世)　⑩陶磁器(近世)　⑪18C前半の1面を調査　⑫「松本城下町跡本町5次　伊勢町19、21、22次　中町1、2次　宮村町4次」

5746中山古墳群
①松本市中山　②縄文、古墳、奈良　③散布地、窯跡　④11.4.27～12.1.21　⑤松本市教育委員会　⑥太田圭郁、堀　久士、加島泰祐　⑦その他開発(霊園造成)　⑧6,851㎡　⑨環状杭列1(縄文)、須恵器窯・須恵器灰原・土坑3(奈良)　⑩縄文土器・杭(縄文)、

土師器・須恵器(古墳)、須恵器・窯壁・炭化物(奈良)、石器(不明)　⑪霊園造成に係る中山古墳群の10次調査。古墳は確認されなかった。８世紀前半に遡る須恵器窯を新たに発見し、不動沢古窯とする。　⑫未刊(予定なし)

5747ツカヤ下遺跡

①松本市中山3533他　②縄文、古墳　③集落跡　④11.9.1～12.19　⑤松本市教育委員会　⑥荒木　龍、赤羽裕幸　⑦その他建物（公共施設）　⑧1,500㎡　⑨住居跡4・土坑78(古墳中・後期)、古墳1(墳裾のみ：後期)、石積み3(近世～近代)　⑩縄文土器・石器、土師器・金属器・炭化木材・石器(古墳中・後期)　⑪ツカヤ下遺跡の２次調査。１次調査に引き続き古墳中期の集落を確認。　⑫未刊(予定なし)

5748松本城下町跡(宮村町１次)

①松本市深志3丁目　②近世　③城下町跡　④11.7.12～7.16、11.12.7～12.11　⑤松本市教育委員会　⑥澤柳秀利、小山高志　⑦その他建物(個人店舗)　⑧49㎡　⑨竪穴住居跡1・土坑1(古墳)、建物跡1・突井戸1・土坑5・石組1・杭列1(近世)　⑩土師器(古墳)、陶磁器・銭貨・キセル・鉄製品・木製品・漆椀・竹管(近世)　⑪17～19Ｃの５面を調査。さらに下層より古墳時代前期の竪穴住居跡を検出する。　⑫「松本城下町跡本町５次　伊勢町19、21、22次　中町1、2次　宮村町5次」　⑬古墳時代の遺跡は天神西遺跡として松本城下町跡から分離

5749出川南遺跡

①松本市双葉2762　②古墳　③集落跡　④11.4.23～5.13　⑤松本市教育委員会　⑥田多井用章、堀久士　⑦その他建物（共同住宅）　⑧240㎡　⑨住居跡2(古墳後期)、土器集中(古墳前期)、土坑4・小穴7(不明)　⑩土師器・須恵器(古墳)　⑪出川南遺跡の９次調査。古墳前期の土師器が多量に出土。台付甕が多い。　⑫松本市教育委員会「出川南遺跡Ⅸ」2000

5750岡の宮遺跡

①松本市女鳥羽3丁目563-14　②古墳、平安　③集落跡　④12.2.20～3.22　⑤松本市教育委員会　⑥小山高志、米久保治郎、加島泰祐　⑦その他建物（共同住宅）　⑧267㎡　⑨住居跡8(古墳4、平安4)、土坑13・小穴16(平安)　⑩土師器・須恵器・石器・金属器(古墳、平安)、須恵器・灰釉陶器・緑釉陶器・炭化材(平安)　⑪女鳥羽川西岸低地域の微高地上に形成された新発見の遺跡。古墳前期と平安の集落跡。⑫H12年度刊行予定

5751出川南遺跡

①松本市芳野19-3他　②古墳～平安　③集落跡　④11.7.26～12.3　⑤松本市教育委員会　⑥田多井用章、櫻井　了　⑦その他建物(共同住宅)　⑧3,293㎡　⑨住居跡103・土坑227・溝跡1・掘立柱建物跡1・自然流路3(古墳後期～平安)　⑩土師器・須恵器・灰釉陶器・鉄器・石器(古墳～平安)　⑪出川南遺跡の８次調査。古墳後期から平安の大集落の西側部分。古墳前期の遺物集中もみられた。　⑫H22年度刊行予定

5752平田北遺跡

①松本市芳野19-48　②弥生～奈良　③集落跡　④11.11.24～12.27　⑤松本市教育委員会　⑥竹原学、米久保治郎、加島泰祐　⑦工場　⑧660㎡　⑨住居跡12・掘立柱建物跡5・土坑19・溝跡4・小穴82(古墳、奈良)　⑩弥生土器・石器、土師器・須恵器(古墳、奈良)　⑪平田北遺跡の６次調査。奈良時代初頭を主体とする集落を確認。北隣の出川南遺跡とともに古墳～平安時代の大規模集落　⑫H12年度刊行予定

5753出川南遺跡

①松本市芳野4　②古墳、平安　③集落跡　④12.1.7～1.21　⑤松本市教育委員会　⑥竹原　学、米久保治郎、加島泰祐　⑦その他建物（市営住宅）　⑧560㎡　⑨溝状遺構1(古墳)、住居跡4・小穴5(平安)　⑩土師器・須恵器(古墳、平安)、石器・金属製品(平安)　⑪出川南遺跡の10次調査。平安時代の竪穴住居から大型鉄鏃２点及び装身具様の銅製品が出土。　⑫未刊(予定なし)

5754八幡裏遺跡群　海禅寺裏遺跡

①上田市大字上田字海禅寺裏2386-11他　②弥生～平安　③集落跡　④11.5.6～12.6.2　⑤上田市教育委員会　⑥塩崎幸夫　⑦道路　⑧1,000㎡　⑨竪穴住居跡35・小穴64(弥生～平安)、溝状遺構1・土坑10(古墳)、集石遺構1(奈良)　⑩土器(弥生～平安)、石器(弥生)、鉄製品(平安)　⑪弥生後期から平安後期の集落跡　⑫未刊(H12年度刊行予定)

5755八幡裏遺跡群　道祖神遺跡

①上田市大字上田字道祖神　②縄文、古墳　③集落跡　④11.8.2～12.3.10　⑤上田市教育委員会　⑥塩崎幸夫　⑦道路　⑧340㎡　⑨溝状遺構1・土坑4・小穴4(縄文)　⑩縄文土器、土師器(古墳)　⑫未刊(H12年度刊行予定)

5756国分遺跡群

①上田市大字国分812-5他　②奈良、平安　③集落跡　④11.5.21～6.30　⑤上田市教育委員会　⑥清水　彰　⑦道路　⑧1,016㎡　⑨掘立柱建物跡5・道路状遺構1(奈良、平安)、溝跡1(平安)　⑩土器片(奈良、平安)　⑫未刊(H12年度刊行予定)

5757反田遺跡
①上田市大字福田字福田215-1　②古墳～平安　③集落跡　④11.11.25～12.9　⑤上田市教育委員会　⑥小笠原正　⑦道路　⑧1,335㎡　⑨住居跡1・掘立柱建物跡1(不明)　⑩土師器　⑪なし　⑫未刊(H13年度刊行予定)

5758国分遺跡群
①上田市国分堂浦771-5他　②弥生～平安　③集落跡　④11.7.26～9.17　⑤上田市教育委員会　⑥清水　彰　⑦道路　⑧964㎡　⑨溝跡1(奈良、平安)　⑩土師器(奈良、平安)　⑪なし　⑫未刊(H12年度刊行予定)

5759常入遺跡群下町田遺跡Ⅱ
①上田市常田3-15-1　②弥生～古墳　③集落跡　④11.4.8～6.10　⑤上田市教育委員会　⑥中沢徳士　⑦その他建物（大学施設）　⑧760㎡　⑨竪穴住居跡25・土坑3・小穴29(弥生後期～古墳前期)　⑩弥生土器、土師器(古墳前期)　⑪弥生時代後期から古墳時代前期の市内でも比較的大規模な集落が常田地区に存在していたことが確認された　⑫上田市文化財調査報告書82集　12.3

5760榎垣外遺跡
①岡谷市長地字金山東2858-ワ他　②奈良、平安　③集落跡　④11.4.20～12.3.31　⑤岡谷市教育委員会　⑥林　賢　⑦道路　⑧641㎡　⑨住居跡3・小竪穴2(平安)　⑩土師器・石製品(平安)　⑪これまでの調査成果により、長大な掘立柱建物跡が規則的に配置されている状況が確認されており、役所跡の可能性が高い。　⑫「榎垣外遺跡」12.3

5761清水田遺跡
①岡谷市長地中村4285-イ他　②縄文、平安　③集落跡　④12.2.1～3.31　⑤岡谷市教育委員会　⑥林　賢　⑦道路　⑧931㎡　⑨住居跡8(縄文7、平安1)、小竪穴185(平安)　⑩縄文土器・石器、土師器(平安)　⑪おびただしい黒曜石の出土状態は、市内の他遺跡では類をみることがなく、黒曜石の集散地と考えることができる。　⑫未刊

5762垣外遺跡
①飯田市上郷1772-1他　②縄文、弥生　③集落跡　④11.7.8～12.2.4　⑤飯田市教育委員会　⑥坂井勇雄　⑦道路　⑧530㎡　⑨住居跡2・方形周溝墓2(弥生)、土坑30(縄文4、弥生9、不明17)、溝跡1(不明)　⑩縄文土器・石器、弥生土器・石器　⑪現況と異なる古代の微地形の変化がわかった　⑫H12年度刊行予定

5763見城垣外遺跡
①飯田市上郷780-1他　②縄文～平安　③集落跡　④11.7.26～12.2.4　⑤飯田市教育委員会　⑥坂井勇雄　⑦道路　⑧1,290㎡　⑨住居跡1(縄文)、土坑11(縄文5、不明6)、溝跡2(不明)　⑩縄文土器・石器(中期)　⑪本遺跡西端の調査区で唯一の住居跡が確認され、周辺地域に集落が存在する可能性を裏付けた。　⑫H12年度刊行予定

5764増田遺跡
①飯田市上郷黒田1354-12他　②縄文～中世　③集落跡　④11.12.7～12.2.4　⑤飯田市教育委員会　⑥坂井勇雄　⑦道路　⑧414㎡　⑨住居跡3(縄文2、弥生1)、土坑33(縄文21、不明12)　⑩縄文土器・石器、弥生土器・石器　⑪縄文の住居跡は早期末葉～前期初頭と思われる。　⑫H12年度刊行予定

5765開善寺境内遺跡
①飯田市川路1024-3他　②縄文、古墳　③集落跡　④11.11.1～12.14　⑤飯田市教育委員会　⑥福沢好晃　⑦道路　⑧280㎡　⑨住居跡5(古墳4、不明1)、掘立柱建物跡1(古墳以降)、土坑21(縄文2、古墳13、不明6)、溝跡1(不明)　⑩縄文土器・石器、土師器・須恵器(古墳)　⑪周辺には御猿堂古墳をはじめ数多くの古墳があるが、本遺跡はこれらと係わりのある集落である。　⑫H12年度刊行予定

5766留々女遺跡
①飯田市川路2382-1番地他　②弥生～中世　③集落跡　④11.4.22～12.22　⑤飯田市教育委員会　⑥伊藤尚志　⑦その他開発（治水事業）　⑧3,000㎡　⑨住居跡58(弥生～平安)、方形竪穴1(中世)、土坑27(古墳～中世)　⑩弥生土器(後期)、土師器・須恵器(古墳～平安)、陶磁器(中世)、石器・砥石(縄文、古墳)　⑪H10・11年度の調査で川路地区の天竜川に面した低地での弥生後期～中世の集落のようすがわかった。　⑫H14年度刊行予定

5767辻前遺跡
①飯田市川路2992-2番地他　②古墳～平安　③集落跡、生産遺跡　④11.4.1～12.10　⑤飯田市教育委員会　⑥馬場保之　⑦その他開発（治水事業）　⑧5,200㎡　⑨住居跡30(古墳～平安)、掘立柱建物跡29、溝跡、溝状遺構62、土坑19、竪穴状遺構6、貯蔵施設1、貯蔵穴6、井戸2　⑩土師器、須恵器、灰釉陶器、木製品　⑪６世紀代と考えられる農具、工具、漁具、祭祀具、建築部材等の多量の木製品が溜め池状の遺構からまとまって出土した。⑫H14年度刊行予定

5768川路大明神原遺跡
①飯田市川路5387他　②縄文　③集落跡　④

11.5.17～11.19　⑤長野県埋蔵文化財センター　⑥市川隆之　⑦道路　⑧22,500㎡　⑨住居跡3・土坑160(縄文)　⑩縄文土器・石器、土偶(中期)　⑪本遺跡では、東部段丘の西縁が集落域、段丘頂部から傾斜面は狩猟の場、段丘縁にキャンプ地的な利用があったと推定される。

5769久保田遺跡、正清寺古墳

①飯田市川路895-1他　②古墳　③古墳　④11.7.12～12.2.29　⑤飯田市教育委員会　⑥渋谷恵美子　⑦その他開発（治水対策事業）　⑧555㎡　⑨古墳1(後期)、住居跡1・方形石組遺構1(古墳)　⑩土師器・須恵器・埴輪(古墳)　⑪正清寺古墳はH10年度の調査で二重周溝が確認されたが、今年度の調査で後円部を東に向ける前方後円墳であることが確定した。　⑫久保田遺跡H13年度刊行予定　正清寺古墳H14年度刊行予定

5770半の木遺跡

①飯田市座光寺　②縄文、弥生、平安　③散布地　④11.7.12～8.10　⑤飯田市教育委員会　⑥下平博行　⑦道路　⑧500㎡　⑨溝跡1(縄文～平安)、小穴多数(不明)　⑩縄文土器・石器、弥生土器・石器、土師器(平安)　⑪本調査区あたりが集落の南限か。　⑫「半の木遺跡」12.3

5771恒川遺跡群

①飯田市座光寺4694　②弥生～中世　③集落跡　④12.2.3～17　⑤飯田市教育委員会　⑥伊藤尚志　⑦学術研究　⑧500㎡　⑨溝跡1(奈良、平安)　⑩土師器・須恵器・円面硯(平安)　⑪古代伊那郡衙を区画する南側溝を確認した。郡衙域は南北230mから250mの東側に広がる形をしている。　⑫「恒川遺跡群他市内遺跡」　⑬学術調査

5772恒川遺跡群

①飯田市座光寺4700-1　②古墳～中世　③集落跡　④12.1.11～2.17　⑤飯田市教育委員会　⑥伊藤尚志　⑦学術研究　⑧567㎡　⑨住居跡1(古墳)、溝跡1(奈良、平安)、掘立柱建物跡1(不明)　⑩土師器・須恵器(古墳～平安)　⑪古代伊那郡衙を区画する南側溝を確認した。郡衙域は南北230mから250mの東側に広がる形をしている。　⑫「恒川遺跡群他市内遺跡」　⑬学術調査

5773恒川遺跡群

①飯田市座光寺4762-2他　②縄文～中世　③集落跡、官衙跡　④11.6.23～7.7　⑤飯田市教育委員会　⑥渋谷恵美子　⑦学術研究　⑧180㎡　⑨竪穴住居跡1(弥生)、掘立柱建物跡1、土坑1　⑩弥生土器・石器、土師器、須恵器　⑪古代伊那郡衙の正倉の北東側、政庁の存在が推定される一角を調査した。掘立柱建物跡の布掘りと思われる遺構を確認したが、一部分の調査であり、時期や規模を特定するには至らなかった。　⑫「恒川遺跡群他市内遺跡」　⑬学術調査

5774大門原遺跡

①飯田市座光寺7-118他　②縄文　③散布地　④11.10.1～12.6　⑤飯田市教育委員会　⑥下平博行　⑦道路　⑧500㎡　⑨住居跡1・竪穴状遺構1・集石9・土坑12(縄文)、溝跡2(縄文～平安)、小穴多数(不明)　⑩縄文土器・石器、須恵器(平安)　⑪縄文時代早期から前期の集石が主体で、同時期の住居跡が若干ある。　⑫H12年度刊行予定

5775方角東遺跡

①飯田市羽場町4丁目550-1　②弥生、中世　③集落跡　④11.12.13～12.1.11　⑤飯田市教育委員会　⑥馬場保之　⑦区画整理　⑧100㎡　⑨方形周溝墓1(弥生)、土坑17(中世)　⑩弥生土器、陶器(中世)　⑪羽場曙遺跡とともに天竜川高位段丘上の集落景観を明らかにできた。　⑫H14年度刊行予定

5776飯田城下町遺跡

①飯田市本町1-13-1　②弥生、中世、近世　③城下町跡　④12.1.20～2.10　⑤飯田市教育委員会　⑥馬場保之　⑦集合住宅及び店舗建設　⑧1,100㎡　⑨方形周溝墓1(弥生)、土坑47・溝跡11(近世)　⑩弥生土器、陶磁器・漆器・茶臼等(近世)　⑪地下室、井戸、便所、ゴミ捨て穴等が調査し、町屋の様子が明らかにされた。　⑫H12年度刊行予定

5777台御堂遺跡

①諏訪市上諏訪12216他　②縄文、平安　③集落跡　④11.6.17～9.20　⑤諏訪市教育委員会　⑥青木正洋　⑦その他開発（駐車場建設）　⑧1,334㎡　⑨住居跡16(縄文8、平安8)、小竪穴160(縄文100、不明60)、焼土跡3(不明)　⑩縄文土器(前・中期)、石器・土偶(縄文)、土師器・須恵器・灰釉陶器・鉄製品(平安)　⑪土偶は縄文晩期に属し県内には類例のない型式である。　⑫諏訪市埋蔵文化財調査報告第52集「台御堂」12.3

5778赤津川古墳

①諏訪市四賀5917、5918　②縄文、古墳、平安　③古墳　④11.11.29～12.1　⑤諏訪市教育委員会　⑥青木正洋　⑦学術研究　⑧20㎡　⑨横穴式石室1(古墳)　⑩縄文土器・軽石製品、土師器・須恵器・鉄製品(古墳)　⑪発見された古墳は石室側壁と床部分及び羨道の一部が残存している。副葬品として直刀が出土している。　⑫諏訪市埋蔵文化財調査報告第53集「市内遺跡発掘調査報告書」12.3　⑬学術調査

5779石塚遺跡
①伊那市大字伊那2657-2他　②縄文、平安　③集落跡　④11.4.2～6.4　⑤伊那市教育委員会　⑥友野良一、飯塚政美　⑦その他建物（病院建設）　⑧12,000㎡　⑨竪穴状遺構2（縄文）、住居跡4（平安）、掘立柱建物跡2・溝状遺構1（近世）、集石1（不明）　⑩縄文土器・石器（中期）、土師器・須恵器・灰釉陶器・鉄製紡錘車（平安）　⑪住居跡４軒が散在的に分布している。一般的な集落跡ではなく、特殊な集落か。⑫石塚遺跡　埋蔵文化財包蔵地緊急発掘調査報告書－伊那中央病院建設事業－2000.1

5780富士塚遺跡
①伊那市大字伊那5859-1他　②縄文、平安　③散布地　④11.12.1～22　⑤伊那市教育委員会　⑥友野良一、飯塚政美　⑦農業関連　⑧1,500㎡　⑨なし　⑩縄文土器、石鏃（中期）、土師器（平安）　⑪今回の調査では遺跡の限界が明らかになった。　⑫富士塚遺跡　埋蔵文化財包蔵地緊急発掘調査報告書－ふるさと農道緊急整備事業－2000.3

5781遊光遺跡
①駒ヶ根市東伊那2582番１他　②縄文～古墳、平安、中世　③集落跡　④11.9.16～12.18　⑤駒ヶ根市教育委員会　⑥友野良一、気賀沢進　⑦道路　⑧300㎡　⑨住居跡4（古墳）、小竪穴1（不明）　⑩縄文土器、弥生土器、土師器・須恵器（古墳、平安）、陶器（中世）、石器　⑪昭和63年度調査区（住居跡＝弥生1、古墳4、奈良・平安3、中世1　や土坑、掘立柱建物跡等）の東に位置する。　⑫未刊（平成12年度刊行予定）

5782栗林遺跡
①中野市栗林地先　②弥生、平安　③集落跡　④11.5.6～12.3.20　⑤中野市教育委員会　⑥中島庄一　⑦築堤工事　⑧4,000㎡　⑨住居跡約90（弥生約30、平安約60）、集石墓約20・木棺墓約40（弥生）　⑩土器　⑪河川段丘面上の集落　⑫未刊（H12年度刊行予定）

5783高梨氏城跡
①中野市小館　②中世　③城館跡　④11.6.14～12.3.31　⑤中野市教育委員会　⑥中島庄一　⑦史跡整備　⑧1,700㎡　⑨空堀・配石（中世）　⑩かわらけ（中世）　⑫高梨氏城跡発掘調査報告書　12.3

5784高遠山古墳
①中野市新野磊竜山　②古墳　③古墳　④11.6.1～12.3.31　⑤中野市教育委員会　⑥中島庄一　⑦採石　⑧900㎡　⑨古墳　⑩鉄剣・鉄鏃・鋤鍬先・ヤリガンナ・刀子・管玉・土師器（古墳前期）　⑪県内最古の前方後円墳　⑫高遠山古墳発掘調査概報　12.3

5785大崎遺跡
①大町市大字常磐7561-1　②縄文、平安、中世　③散布地　④10.9.1～11.3.31　⑤大町市教育委員会　⑥島田哲男　⑦農業関連　⑧1,000㎡　⑨不明

5786北原居館跡
①大町市大字社5167-1　②中世　③居館跡　④10.5.11～11.3.31　⑤大町市教育委員会　⑥島田哲男　⑦その他建物（地区公民館）　⑧1,380㎡　⑨不明

5787長平Ⅱ遺跡
①大町市大字社6221-3他　②縄文、弥生、平安～近世　③散布地　④10.5.1～11.3.31　⑤大町市教育委員会　⑥島田哲男　⑦その他開発（水道配水池）　⑧2,000㎡　⑨不明

5788山の神遺跡
①大町市常盤山の神7992他　②縄文　③集落跡　④11.8.9～11.30　⑤長野県埋蔵文化財センター　⑥川崎　保　⑦公園造成　⑧4,000㎡　⑨土坑73・集石・配石遺構22・焼土集中7・溝跡3（縄文早期）　⑩縄文土器、石鏃・ｽｸﾚｲﾊﾟｰ・石錐・特殊磨石（早期）　⑪国内最古の方形区画石列と異形部分磨製石器の大量出土（38点）に関連性があるか課題である。

5789南條遺跡
①飯山市大字旭西黒川5060-4他　②中世　③町屋、村落　④11.5.26～9.13　⑤飯山市教育委員会　⑥望月静雄　⑦道路　⑧1,000㎡　⑨掘立柱建物跡5・竪穴遺構1・井戸跡5・土坑2（中・近世）　⑩弥生土器、陶磁器・土器・金属製品・石製品・木製品（中・近世）　⑪中世末～近世前期の町屋と村落の一部を検出　⑫飯山市埋蔵文化財調査報告書第62集「南條遺跡」12.3

5790顔戸南木ノ下遺跡
①飯山市大字寿字南木ノ下1325番地他　②不明　③不明　④11.10.12～10.20　⑤飯山市教育委員会　⑥望月静雄　⑦道路　⑧30㎡　⑨土坑2（近世または近代）　⑩石器・磁器（近世または近代）　⑪遺跡の中心からはずれていると考えられる　⑫飯山市埋蔵文化財調査報告書第61集「顔戸南木ノ下遺跡Ⅱ」12.1

5791聖石遺跡
①茅野市北山7852番地他　②縄文　③集落跡　④11.5.21～8.10　⑤茅野市教育委員会　⑥小池岳史　⑦農業関連　⑧1,500㎡　⑨住居跡1・土坑45（縄文）　⑩縄文土器・石器（前期末～中期初）　⑪貯蔵穴と考えられる土坑の上面に焼土が検出されたものがある。土層断面の観察では、土坑を埋めた後、２回に

わたり火を焚いたことがわかる。　⑫未刊

5792長峯遺跡
①茅野市北山7964-1他　②縄文　③集落跡　④11.4.1～12.28　⑤長野県埋蔵文化財センター　⑥柳澤　亮　⑦農業関連　⑧21,240㎡　⑨住居跡84(縄文中期81、後期3)、掘立柱建物跡7(中期5、後期2)、土坑910、焼土跡9、屋外埋設土器2　⑩縄文土器、石鏃・石錐・石匙・打製石斧・磨製石斧・磨石・敲石・石皿・台石・土偶・耳飾り・土製円盤・垂飾り・石棒・黒曜石原石一括(中・後期)　⑪中期初頭から中葉の集落が台地上で継続的に形成され、環状に住居が分布している。中期後葉の集落は中葉以前の集落より台地上方に分布域をずらしている。後期前半の集落は台地の南斜面で小規模にまとまって分布している。

5793中ツ原遺跡
①茅野市湖東6433-1他　②縄文　③集落跡　④11.7.1～12.3.31　⑤茅野市教育委員会　⑥守矢昌文　⑦農業関連　⑧5,000㎡　⑨住居跡15(縄文中期14、後期1)、土坑750(縄文)　⑩縄文土器・石器(中・後期)　⑪縄文中期から後期の集落跡で、台地先端部に中期後半から後期前半の環状集落が確認された。この集落からやや離れたところに、中期の環状集落が展開する。　⑫H12年度刊行予定

5794トクアミ遺跡
①茅野市豊平7239-1他　②縄文～中世　③集落跡　④11.6.23～9.6　⑤茅野市教育委員会　⑥小池岳史　⑦学校　⑧7,000㎡　⑨住居跡1(平安)、掘立柱建物跡4・溝跡3(中世)　⑩土器・陶器・石器(平安～中世)　⑪中世の屋敷地を確認した

5795新水掛遺跡
①茅野市豊平泉768-5　②縄文　③集落跡　④12.3.15　⑤茅野市教育委員会　⑥守矢昌文　⑦宅地造成　⑧774㎡　⑨なし　⑩なし　⑪本調査区は遺跡からはずれていることが確認できた。

5796大塚古墳
①茅野市仲町3585-25　②古墳　③古墳　④11.11.1～11.17　⑤茅野市教育委員会　⑥柳川英司　⑦道路　⑧280㎡　⑨なし　⑩なし　⑪明治24年に道路用石材を確保するため破壊され、現在までにかなり攪乱を受けている。　⑫刊行予定なし

5797大六殿遺跡
①茅野市米沢5145他　②縄文、平安　③集落跡　④11.9.9～12.28　⑤茅野市教育委員会　⑥小林健治　⑦農業関連　⑧9,800㎡　⑨住居10(縄文8、平安2)、竪穴状遺構3・配石1・土坑159(縄文)、溝跡2(不明)　⑩縄文土器・石器、土師器(平安)　⑪史跡駒形遺跡の外縁部にあたる。縄文時代の住居跡は、早期前半1、前期末4、後期前半3である。

5798駒形遺跡
①茅野市米沢5162番地他　②旧石器、縄文、平安、中世　③集落跡　④12.3.1～17　⑤茅野市教育委員会　⑥小林健治　⑦農業関連　⑧500㎡　⑨不明

5799大田苅遺跡
①茅野市米沢5460他　②縄文、平安　③集落跡　④11.6.1～10.21　⑤茅野市教育委員会　⑥柳川英司　⑦農業関連　⑧5,200㎡　⑨住居跡18(縄文12、平安6)、土坑190(縄文)　⑩縄文土器・石器(早～後期)、土師器・須恵器・灰釉陶器(平安)　⑪縄文時代前期末と中期中葉を主体とする小規模集落跡。史跡駒形遺跡と関連のある遺跡であろう。　⑫H12年度刊行予定　⑬一部盛土保存

5800買地遺跡
①茅野市米沢5544他　②縄文　③集落跡　④11.5.20～6.30　⑤茅野市教育委員会　⑥守矢昌文　⑦農業関連　⑧1,800㎡　⑨住居跡6(縄文早期末5、中期1)、土坑5(縄文)　⑩縄文土器・石器(早期末、中期)　⑪遺跡の主体は調査区の東側に展開する。　⑫「買地遺跡―平成11年度県営ほ場整備事業米沢地区に伴う埋文発掘調査報告書―」

5801大桜遺跡
①茅野市米沢5799-2他　②縄文、弥生、平安　③集落跡　④11.7.23～12.1.13　⑤茅野市教育委員会　⑥小池岳史　⑦農業関連　⑧1,300㎡　⑨住居跡23(縄文18、平安5)、土坑1500(縄文)　⑩縄文土器・石器(中・後期)、土器(平安)　⑪縄文時代中期後半から末頃とみられる墓穴群内の土坑から、曹長石製垂飾り1点、ヒスイ製垂飾り2点、コハク製垂飾り3点が出土し、この墓穴群を囲むように該期の住居跡が検出された。本調査区は中期後半から後期中葉のムラの中心部分にあたると考えられる。　⑫H12年度刊行予定

5802弁当原遺跡
①塩尻市大字片丘字南内田　②縄文　③散布地　④11.7.15～7.29　⑤塩尻市教育委員会　⑥塩原真樹　⑦その他建物(市林業総合ｾﾝﾀｰ)　⑧1,000㎡　⑨住居跡4・土坑66(縄文)　⑩縄文土器　⑫平出博物館紀要第17集　12.3

5803女夫山ノ神、鳶ヶ沢、牛売沢遺跡
①塩尻市大字片丘北熊井　②縄文、平安　③集落跡　④11.5.26～11.17　⑤塩尻市教育委員会　⑥小松学　⑦その他開発(工業団地整備)　⑧15,000㎡

⑨住居跡25(縄文24、平安1)、土坑1300(大部分は縄文)　⑩縄文土器・石器、滑石製耳飾・土製耳飾(縄文)、須恵器・土師器・灰釉陶器(平安)　⑪縄文時代前期末の集落全域の調査を行うことができた。　⑫未刊(H14.3刊行予定)

5804野村館跡
①塩尻市大字広丘野村　②中世　③居館跡　④11.8.3～8.31　⑤塩尻市教育委員会　⑥小松　学　⑦区画整理　⑧1,000㎡　⑨堀跡(中世)　⑩内耳土器・常滑甕・美濃陶器・土師器(中世)　⑪中世の居館跡であることが確認できた。　⑫未刊(H13.3刊行予定)

5805五日市場遺跡
①塩尻市長畝　②平安　③集落跡　④11.10.1～10.16　⑤塩尻市教育委員会　⑥塩原真樹　⑦その他建物(薬局)　⑧400㎡　⑨住居跡5・土坑21(平安)　⑩土師器・須恵器・灰釉陶器(平安)　⑪平安時代を中心とした遺跡であることが再確認できた　⑫未刊(H13.3刊行予定)

5806生仁遺跡
①更埴市大字雨宮字生仁　②弥生～平安　③集落跡　④11.9.24～12.5.24　⑤更埴市教育委員会　⑥佐藤信之　⑦農業関連　⑧1,500㎡　⑨住居跡4(古墳～平安)、水田跡3以上(平安～近世)、自然流路1(弥生～平安)　⑩土器・木製品・骨角器(弥生～平安)　⑫未刊

5807大境遺跡
①更埴市大字屋代字大境　②弥生～中世　③集落跡　④12.2.14～3.24　⑤更埴市教育委員会　⑥小野紀男　⑦学術研究　⑧250㎡　⑨住居跡19・土坑6(古墳～平安)、溝跡3(弥生～中世)　⑩土器(弥生～中世)　⑫未刊　⑬学術調査

5808屋代遺跡群　大塚遺跡
①更埴市大字屋代字大塚830番地他　②古墳～中世　③集落跡　④11.4.12～5.7　⑤更埴市教育委員会　⑥小野紀男　⑦学校　⑧300㎡　⑨住居跡8(古墳～平安)、土坑1(古墳)、水田面1(平安)、溝跡(不明)　⑩土師器等(古墳～中世)　⑪古墳時代中期の鍛冶関連遺構の検出　⑫大塚遺跡群Ⅱ－更埴市立屋代中学校改築に伴う発掘調査報告書－　12.3

5809有明山将軍塚古墳
①更埴市大字屋代字一重山334-4　②古墳　③古墳　④11.8.30～9.25　⑤更埴市教育委員会　⑥矢島宏雄　⑦学術研究　⑧400㎡　⑨前方後円墳全長約38m　⑩土師器・鉄器・ガラス小玉・碧玉製管玉・ヒスイ製勾玉・土玉・青銅鏡(古墳)、渡来銭(中世)　⑪後円部は２段、前方部は平野側のみ２段築成。全面に葺石があるが埴輪はなかった。後円部に竪穴式石室が残存していた。　⑫未刊　⑬学術調査

5810一丁田尻遺跡
①更埴市屋代字新田1406-3他　②中世　③散布地　④11.10.4～10.20　⑤更埴市教育委員会　⑥小野紀男　⑦その他建物(駅)　⑧250㎡　⑨水田面2(中世1、不明1)　⑩土器(平安～中世)　⑫平成11年度更埴市埋蔵文化財調査報告書　12.3

5811跡部儘田遺跡群　跡部町田遺跡
①佐久市大字跡部字儘田314他　②縄文、古墳～平安　③集落跡　④11.4.5～12.1.17　⑤佐久市教育委員会　⑥林　幸彦　⑦道路　⑧不明　⑨住居跡86・掘立柱建物跡・土坑・溝跡・畑跡(古墳後期～平安)　⑩縄文土器、土器・石製品・鉄製品(古墳～平安)

5812枇杷坂遺跡群
①佐久市大字岩村田字円正坊1281-8他　②弥生～平安　③散布地　④11.5.6～12.3.31　⑤佐久市教育委員会　⑥林　幸彦　⑦道路　⑧4,200㎡　⑨円形周溝墓(弥生末)、住居跡19・掘立柱建物跡16(古墳～平安)、溝状遺構3・小穴78(不明)　⑩弥生土器、土師器・須恵器・臼玉・管玉(古墳～平安)　⑪古墳時代の集落。弥生時代末の周溝墓がみられる　⑫未刊

5813枇杷坂遺跡群
①佐久市大字岩村田字下直路1106-6他　②弥生～平安　③散布地　④11.5.6～12.3.31　⑤佐久市教育委員会　⑥林　幸彦　⑦宅地造成　⑧5,200㎡　⑨円形周溝墓(弥生末)、住居跡19・掘立柱建物跡16(古墳～平安)、溝状遺構3・小穴78(不明)　⑩弥生土器、土師器・須恵器・臼玉・管玉(古墳)　⑪古墳時代の集落。弥生時代末の周溝墓がみられる　⑫未刊

5814芝宮遺跡群　下曽根遺跡
①佐久市大字小田井字穴沢147-6他　②縄文～平安　③散布地　④11.11.8～12.3.31　⑤佐久市教育委員会　⑥小林眞寿　⑦道路　⑧971㎡　⑨住居跡13・掘立柱建物跡8(古墳～平安)　⑩土師器・須恵器・鉄器(古墳～平安)

5815戸坂遺跡群　四ツ塚遺跡Ⅱ
①佐久市大字新子田字供養塚841-3他　②古墳　③集落跡　④11.6.14～12.1.11　⑤佐久市教育委員会　⑥上原　学　⑦道路　⑧1,017㎡　⑨住居跡2(古墳)、小穴　⑩土師器(古墳)　⑪住居跡は７世紀後半と末葉の２軒である。　⑫「戸坂遺跡群　四ツ塚遺跡Ⅱ」12.3

5816瀬戸狐塚古墳群　350-4号墳、350-5号墳
①佐久市大字瀬戸字狐塚1366他　②古墳　③古墳　④11.4.15～12.3.31　⑤佐久市教育委員会　⑥小林眞寿、出澤　力　⑦農業関連　⑧53,600㎡　⑨古墳2(後期)　⑩須恵器・鉄器・鉄製品・玉類(７世紀)　⑪350-4号墳は主体部が消滅していたが、周溝と墳丘は残存していた。350-5号墳は完全に破壊されていたが、数点の玉類と馬具と思われる鉄製品が出土した。

5817東千石平遺跡群
①佐久市大字瀬戸字東千石平1533-1他　②古墳～中世　③散布地　④11.4.15～12.3.31　⑤佐久市教育委員会　⑥小林眞寿、出澤　力　⑦農業関連　⑧98,600㎡　⑨住居跡14・掘立柱建物跡1(奈良、平安)　⑩土師器・須恵器(奈良、平安)　⑪包含層から円面硯が出土している

5818深堀遺跡群
①佐久市大字瀬戸字深堀1310他　②縄文～中世　③散布地　④11.4.15～10.26　⑤佐久市教育委員会　⑥小林眞寿、出澤　力　⑦農業関連　⑧317,400㎡　⑨住居跡51(弥生～平安)、掘立柱建物跡8(平安)、溝跡58・土坑34・小穴343(不明)　⑩土器・石器・金属器(縄文～中世)

5819八反田城跡
①佐久市大字瀬戸八反田1832他　②中世　③城郭　④11.4.15～12.3.31　⑤佐久市教育委員会　⑥小林眞寿、出澤　力　⑦農業関連　⑧25,400㎡　⑨堀跡1(中世)　⑩土師質土器・土鍋(中世)　⑪八反田城跡の３つの郭を区画する堀跡

5820周防畑遺跡群
①佐久市大字長土呂字入高山970-1他　②縄文～平安　③集落跡　④11.11.2～12.3.31　⑤佐久市教育委員会　⑥林　幸彦　⑦工場　⑧2,724㎡　⑨落とし穴(縄文)、住居跡8(古墳、平安)、掘立柱建物跡8・溝状遺構3・円形周溝1・小穴161(不明)　⑩土師器・須恵器・刀子・刀子金具(古墳、平安)　⑪古墳、平安の集落跡

5821長土呂遺跡群
①佐久市大字長土呂字下聖端179-1他　②弥生～中世　③散布地　④11.4.1～12.3.31　⑤佐久市教育委員会　⑥林　幸彦　⑦宅地造成　⑧2,846㎡　⑨住居跡7・掘立柱建物跡19(奈良、平安)、土坑2・溝跡1・小穴86(不明)　⑩土師器・須恵器・金環・刀子・砥石・磨石(奈良、平安)　⑪奈良、平安の集落　⑫「長土呂遺跡群　下聖端遺跡Ⅳ」12.3

5822枇杷坂遺跡群
①佐久市大字長土呂字水引283-1　②弥生～平安　③散布地　④11.8.30～12.3.31　⑤佐久市教育委員会　⑥林　幸彦　⑦区画整理　⑧316㎡　⑨なし　⑩なし

5823村上遺跡群　新海坂遺跡
①佐久市大字根岸2780他　②縄文、弥生～古墳　③散布地　④11.7.5～11.10.14　⑤佐久市教育委員会　⑥上原　学　⑦道路　⑧2,650㎡　⑨住居跡7(弥生末～古墳初頭)　⑩縄文土器・石器(中～晩期)、弥生土器(後期)、土師器・須恵器(古墳～平安)　⑪調査区を横切る沢の比較的平坦な緩斜面上から住居跡が確認された。

5824野沢館跡　薬師寺遺跡
①佐久市大字原字屋敷467　②中・近世　③城館跡、寺院跡　④11.4.5～12.3.31　⑤佐久市教育委員会　⑥羽毛田卓也　⑦その他建物（寺院）　⑧1,399㎡　⑨池跡(中世)、寺院跡(近世)　⑩かわらけ・陶磁器・石臼・すり鉢(中世)、陶磁器・金属製品・石製品(近世)　⑫「野沢館跡　薬師寺遺跡」12.3

5825周防畑遺跡群　辻の前、中仲田、直路遺跡
①佐久市長土呂字辻の前1549-1他　②弥生、平安、中世　③集落跡　④11.5.18～10.25　⑤佐久市教育委員会　⑥羽毛田卓也　⑦区画整理　⑧3,400㎡　⑨住居跡15(弥生～古墳14、平安1)、掘立柱建物跡1(弥生)、土坑36・柱穴633・竪穴遺構1(中世)、溝跡12(不明)　⑩弥生土器・石器、土師器・須恵器(平安)、陶磁器・石器・金属器(中・近世)、土製勾玉

5826樋村遺跡群　樋村遺跡Ⅱ
①佐久市平賀字樋村2914-1他　②弥生～平安　③集落跡　④11.9.28～12.3.31　⑤佐久市教育委員会　⑥上原　学　⑦道路　⑧6,880㎡　⑨住居跡29・掘立柱建物跡6(古墳後期)、土坑1・溝跡1(不明)　⑩土師器・須恵器・石製品(古墳)　⑪古墳時代後期の集落跡の一部を検出する。

5827中道遺跡
①佐久市前山字中道113-1　②弥生～平安　③散布地　④11.7.29～12.3.31　⑤佐久市教育委員会　⑥上原　学　⑦その他建物（公営住宅）　⑧10,248㎡　⑨住居跡3(古墳)　⑩弥生土器・石製品(弥生)、土師器・須恵器(古墳)　⑪調査区の東から住居跡が検出される。

5828三千束遺跡群　宮添遺跡
①佐久市三塚字宮添90-1他　②古墳～平安　③集落跡　④11.11.5～12.2　⑤佐久市教育委員会　⑥出澤　力　⑦その他建物（事務所）　⑧870㎡　⑨

住居跡4(古墳2、奈良～平安2)、竪穴状遺構2(中世)、掘立柱建物跡2・土坑・小穴(不明)　⑩陶磁器類・土器・石製品・鉄製品・古銭(古墳前期～中世)　⑪野沢平の沖積地では初めて古墳前期の住居跡と、土鍋を伴わない中世の竪穴状遺構が検出された。

5829佐久西小学校裏遺跡
①佐久町大字高野町1816番地１他　②縄文～平安　③集落跡　④11.9.13～10.13　⑤佐久町教育委員会　⑥島田恵子　⑦学校　⑧2,259㎡　⑨住居跡2(平安)　⑩縄文土器・石器、土師器(平安)　⑫未刊(H12年刊行予定)

5830山口遺跡
①臼田町大字山口1832他　②縄文、平安　③集落跡　④11.11.2～11.22　⑤臼田町教育委員会　⑥島田恵子　⑦道路　⑧3,100㎡　⑨なし　⑩縄文土器・横刃形石器、土師器・灰釉陶器(平安)　⑪薬用人参畑として利用され、すでに遺跡が破壊されている　⑫未刊(刊行予定なし)

5831金峰山修験道遺跡
①川上村大字川端下398-156　②中世、近世　③その他の遺跡　④11.10.21～11.30　⑤川上村教育委員会　⑥長崎　治　⑦学術研究　⑧48㎡　⑨なし　⑩陶器・古銭・キセル・鉄製品(中・近世)　⑪当初考えられていたテラス状の地点にも遺跡の広がることが判明　⑫未刊(H12年度中刊行予定)　⑬学術調査

5832木次原遺跡
①北相木村木次原5617　②縄文、奈良　③集落跡　④11.9.14～12.10　⑤北相木村教育委員会　⑥藤森英二　⑦学術研究　⑧25㎡　⑨住居跡1(奈良)、土坑2(縄文)　⑩土師器(奈良)、石器(縄文)　⑪住居跡には炭化木材が多量に残存していた。　⑫未刊(H13年度中刊行予定)　⑬学術調査

5833栃原岩陰遺跡
①北相木村東栃原277、上ノ段664　②縄文、弥生、平安～近世　③その他の遺跡　④11.10.4～13　⑤北相木村教育委員会　⑥藤森英二　⑦遺跡整備　⑧10㎡　⑨なし　⑩縄文土器・石器、弥生土器、土師器(奈良)、陶磁器(中世)、古銭(近世)、獣骨(不明)　⑪岩陰テラス下の斜面部は２次堆積だが、上部岩陰の雨だれラインより内側には遺物包含層が存在し、近世から弥生の文化層が把握できた。　⑫未刊(H14年度中刊行予定)　⑬学術調査

5834大沼遺跡
①御代田町大字塩野字大沼　②中・近世　③社寺跡　④12.3～12.3　⑤御代田町教育委員会　⑥小山岳夫　⑦開発予想の試掘　⑧300㎡　⑬学術調査

5835聖原Ⅱ遺跡
①御代田町大字御代田1042-1　②古墳～平安　③集落跡　④12.3～12.3　⑤御代田町教育委員会　⑥小山岳夫　⑦開発予想の試掘　⑧2,261㎡　⑬学術調査

5836小田井城跡
①御代田町大字御代田2874-1　②中世　③城館跡　④12.1～2　⑤御代田町教育委員会　⑥小山岳夫　⑦学術研究　⑧300㎡　⑬学術調査

5837池尻遺跡
①御代田町大字御代田字池尻　②縄文、中世　③集落跡　④12.3～12.3　⑤御代田町教育委員会　⑥小山岳夫　⑦道路　⑧1,000㎡

5838駒込遺跡
①浅科村大字桑山字駒込172他　②縄文、古代、中世　③集落跡　④11.5.24～8.27　⑤長野県埋蔵文化財センター　⑥川崎　保　⑦道路　⑧1,400㎡　⑨住居跡11(縄文中期3、古代8)、掘立柱建物跡3(中世)、土坑約400・石組み遺構1・溝跡4(不明)　⑩縄文土器(中期)、打製石斧・石鏃(縄文)、土師器・須恵器(古代)、陶磁器・銅銭(中世)　⑪土坑の大半は中世に属し、掘立柱建物跡の他連続した小穴(柵跡)及び等高線に並行した溝跡がある

5839野馬除跡
①北御牧村大字御牧原字大原2313　②平安、中世　③その他の遺跡　④11.6.20～7.31　⑤北御牧村教育委員会　⑥福島邦男　⑦道路　⑧500㎡　⑨野馬除跡14m(平安、中世)　⑩石鏃(縄文)、獣骨(不明)　⑪望月の牧を構成していた一つの施設であり、本格的な調査は今回が初めてである。　⑫望月牧野馬除跡大原地点緊急発掘調査報告書　12.3

5840鷹山遺跡遺跡群　星糞峠黒曜石採掘址
①長門町大字大門字追分　②旧石器、縄文　③生産遺跡、散布地　④11.7.26～8.17　⑤鷹山遺跡群調査団、長門町教育委員会　⑥安蒜政雄　⑦学術研究　⑧14,803㎡　⑨なし　⑩なし　⑪星糞峠鞍部から虫倉山中にかけて行われた、20cmコンターによる地形測量調査は、本年度を含めて４次にわたり、総面積は58,000㎡に及び、標高1,480～1,560ｍの間に、195基の黒曜石採掘址の広がりを捉えることができた。　⑫「概報　鷹山遺跡２」2000.3

5841下平遺跡
①東部町大字和字下平3633-1他　②旧石器～平安　③集落跡　④11.9.20～12.3.9　⑤東部町教育委員

会　⑥堀田雄二　⑦その他建物（ｼｮｯﾋﾟﾝｸﾞｾﾝﾀｰ）⑧3,500㎡　⑨住居跡14・土坑7（古墳前期～平安）、溝状遺構10（平安他）　⑩石器（旧石器）、縄文土器・石器、弥生土器・石器、石製品・鉄製品・炭化物・人骨・獣骨（古墳～平安）　⑪旧石器時代後期の石器が10点出土。技術的には中部から南関東に多くみられる型式であるが、石材は北陸から東北の一部にみられるものである。

5842ヤセヲ遺跡
①下諏訪町萩倉1539-イ　②縄文、平安　③散布地　④11.12.6～27　⑤長野県埋蔵文化財センター　⑥小林秀夫　⑦道路　⑧2,000㎡

5843九兵衛尾根遺跡
①富士見町落合字狢沢3804-1　②縄文　③集落跡　④11.11.10～12.3.17　⑤富士見町教育委員会　⑥小林公明　⑦学術研究　⑧150㎡　⑨小竪穴3・土器捨て場（縄文）　⑩縄文土器・石器（中期）　⑪なし　⑫未刊　⑬学術調査

5844石臼原遺跡
①辰野町大字辰野字東田2351番地1他　②縄文、平安　③散布地　④11.8.2～12.1.19　⑤辰野町教育委員会　⑥福島　永　⑦公園造成　⑧1,000㎡　⑨住居跡5（縄文3、平安中期2）、竪穴10・配石墓5・土坑墓5・集石2（縄文）　⑩縄文土器（中・後期）、土師器・灰釉陶器（平安）　⑪縄文の集落は居住域と墓域が分かれている

5845上ノ平城跡
①箕輪町大字東箕輪2832-1他　②中世　③城跡　④11.10.25～12.1.27　⑤箕輪町教育委員会　⑥赤松　茂　⑦県史跡整備　⑧4,500㎡　⑨空堀1・土塁1・集石1（中世）　⑩縄文土器・打製石斧・特殊磨石・石鏃（縄文）、土師器・須恵器・灰釉陶器（平安）、陶磁器・在地系土師質土器・角釘・鉄滓等（中世）　⑪出土した遺物と遺構の特徴と規模から、15世紀後半～16世紀前半の城跡であることが判明した。⑫未刊

5846箕輪遺跡群
①箕輪町三日町939-1　②弥生、奈良、平安　③散布地　④11.12.6～12.27　⑤長野県埋蔵文化財センター　⑥小林秀夫　⑦道路　⑧3,000㎡

5847南羽場遺跡
①飯島町本郷281-2他　②縄文、中世　③集落跡　④11.5.17～7.28　⑤飯島町教育委員会　⑥丸山浩隆　⑦農業関連　⑧638㎡　⑨住居跡6、柱穴200（中世）、土坑19（中世16、不明3）、溝跡1（不明）　⑩縄文土器・石器、土器・陶磁器・砥石・釘・鉄滓（中世）　⑪13～15世紀の集落跡　⑫「若森社遺跡、南羽場遺跡」12.2

5848若森社遺跡
①飯島町本郷551　②縄文、中世～近代　③集落跡　④11.9.1～11.30　⑤飯島町教育委員会　⑥丸山浩隆　⑦農業関連　⑧545㎡　⑨住居跡1・柱穴250（中世）、土坑30・小穴200・溝状遺構1（不明）　⑩縄文土器・石器、土器・陶磁器・鉄製品・砥石（中・近世）、青銅製分銅・古銭（中世）、瓦（近代）　⑪調査地を含む周囲一帯に中世飯島氏の居館跡があったのではないかと推測される。　⑫未刊（H12年度刊行予定）

5849南郷遺跡
①長谷村大字溝口1490-1他　②縄文、平安　③散布地　④11.6.1～12.3.31　⑤長谷村教育委員会　⑥友野良一　⑦区画整理　⑧25,000㎡　⑨住居跡11（平安9、不明2）、掘立柱建物跡2・竪穴跡3・土坑6（不明）　⑩縄文土器・石器（中期）、土師器・須恵器・灰釉陶器　⑪南北200m×東西150mの縄文中期と平安の複合遺跡。平安時代の集落が以後の時代にどのように変遷したかが課題である。　⑫南郷遺跡12.3

5850田中下遺跡
①宮田村7555-3他　②縄文　③集落跡　④12.1.11～2.8　⑤宮田村教育委員会　⑥友野良一　⑦区画整理　⑧不明　⑨住居跡5・土坑5（縄文）　⑩縄文土器・石器　⑪昭和31～43年に調査した遺構の位置が確認できた

5851中越１遺跡
①宮田村7562-1他　②縄文　③集落跡　④12.2.10～3.10　⑤宮田村教育委員会　⑥友野良一、小池孝　⑦区画整理　⑧580㎡

5852中越１遺跡
①宮田村87-1、7555-3　②縄文　③集落跡　④12.1.11～1.21　⑤宮田村教育委員会　⑥友野良一　⑦区画整理　⑧190㎡

5853鐘鋳原Ｂ遺跡
①高森町牛牧2467-2　②縄文、弥生、中世　③集落跡　④12.1.18～2.2　⑤高森町教育委員会　⑥今村善興　⑦その他建物（老人福祉施設）　⑧460㎡　⑨土坑34・溝跡2（縄文）　⑩縄文土器・石器（中・後期）　⑪縄文中期の土坑群

5854宮沢遺跡
①高森町牛牧384-1他　②縄文、弥生、中世、近世　③集落跡、城館跡　④11.10.28～12.2.17　⑤高森町教育委員会　⑥今村善興　⑦道路　⑧1,100㎡　⑨土坑4（縄文）、堀跡3（中世）、溝跡4（近世）　⑩縄文

土器・石器(中期)、陶磁器(中・近世)　⑪一辺50～60ｍの堀で囲まれた区画を確認する。牛牧村歴代由緒覚書にある「洞頭の城」と考えられる　⑫H12年度刊行予定

5855大下砦跡

①高森町牛牧550-6　②中世　③城館跡　④12.1.21～2.21　⑤高森町教育委員会　⑥今村善興　⑦道路　⑧320㎡　⑨堀跡2(中世)　⑩陶器・弾丸(中世)　⑪舌状台地先端を二条の堀切によって区画した城跡であることが判明する。　⑫H12年度刊行予定

5856若宮１号古墳

①高森町下市田1866-3　②古墳　③古墳　④11.5.10～6.10　⑤高森町教育委員会　⑥今村善興　⑦住宅　⑧220㎡　⑨古墳1(後期)　⑩弥生土器・石器、土師器・須恵器・埴輪・紡錘車(古墳)、灰釉陶器(平安)、古銭(中世)　⑪過去に破壊された古墳の周溝を確認した。形状から直径30ｍの円墳と推定できる

5857井の上遺跡

①高森町吉田1775　②縄文、弥生、中世　③集落跡　④11.9.7～12.29　⑤高森町教育委員会　⑥今村善興　⑦道路　⑧275㎡　⑨土坑3(弥生後期)、竪穴遺構1・溝跡2(不明)　⑩弥生土器・石器(後期)、陶器(中世)　⑪集落の外縁部と考えられる

5858木戸脇遺跡

①阿智村大字駒場507-1　②古墳～近世　③集落跡　④11.10.28～12.8　⑤阿智村教育委員会　⑥今村善興　⑦学術研究　⑧50㎡　⑨竪穴状遺構1(奈良)、掘立柱建物跡5以上(平安2、中世末3以上)、溝跡2(平安1、中世末1)、柵列状柱穴1(平安)、鍛冶工房跡(近世)　⑩土師器・須恵器(奈良、平安)、灰釉陶器・緑釉陶器(平安)、陶磁器(中・近世)、鉄滓(近世)　⑪この地域一帯は中世から奈良、平安時代の濃厚な包蔵地であることが予想され、阿智の駅にかかわる遺構群の存在がより有力になったと思われる。　⑫未刊(H14年度刊行予定)　⑬学術調査

5859伊久間原遺跡

①喬木村17001-5他　②縄文～古墳　③集落跡　④11.5.10～11.30　⑤喬木村教育委員会　⑥今村善興　⑦道路　⑧3,600㎡

5860中手田遺跡

①豊丘村神稲355　②平安　③集落跡　④11.12.16～12.2.10　⑤豊丘村教育委員会　⑥酒井幸則　⑦旧庁舎の解体　⑧300㎡　⑨竪穴住居跡5(平安)　⑩須恵器・土師器・灰釉陶器・鉄製品(平安)　⑪礎石や張出部をもつ大型の平安時代住居跡を検出　⑫未刊

5861吉野遺跡

①上松町大字荻原2625番地他　②縄文、弥生、平安、近世　③集落跡　④11.4.8～12.15　⑤上松町教育委員会　⑥広田和穂　⑦農業関連　⑧38,400㎡　⑨住居跡47(縄文34、弥生1、平安12)、掘立柱建物跡2(中・近世)、溝跡9、土坑多数(不明)　⑩縄文土器・石器(中期)、弥生土器・磨製石鏃(後期)、灰釉陶器・山茶碗・鉄器(平安)、陶磁器・鉄器(近世)　⑪吉野遺跡は４年間で約８万㎡を調査し、総合的には木曽郡下の中の一定点として、縄文から近世の生活の姿を追うことができる遺跡である　⑫未刊(H13.3刊行予定)

5862上松場遺跡

①南木曽町田立474番地1内　②縄文　③その他の遺跡　④11.4.27～6.9　⑤南木曽町教育委員会　⑥伊深　智　⑦学術研究　⑧40㎡　⑨住居跡1(縄文)　⑩縄文土器(中期)　⑪土地所有者による埋甕発見による調査。　⑫未刊　⑬学術調査

5863宮の原遺跡

①日義村2198、2203　②縄文～中世　③散布地　④11.7.9～9.5　⑤日義村教育委員会　⑥百瀬忠幸　⑦その他建物（建設会社施設）　⑧1,722㎡　⑨住居跡・配石・土坑・小穴・溝跡・焼土集中散布跡(中世)　⑩縄文土器・石器、灰釉陶器(平安)、陶器・鉄器・古銭・青銅製品(中世)　⑪中世後期から末葉の遺構の中心は墓穴と考えられる土坑群であり、うち１基からは人骨が出土した。元宿という地籍名から想定される「宿場」や美濃の国一宮南宮神社分社との関係も考慮される。　⑫未刊(H12年度刊行予定)

5864川端淵遺跡

①開田村大字西野4526-3他　②縄文　③散布地　④11.10.18～10.29　⑤開田村教育委員会　⑥松原和也　⑦農業関連　⑧5,000㎡　⑨土坑2・焼土跡9(縄文早期)　⑩縄文土器(押型文、貝殻条痕文、沈線文)、石器(石匙、敲石)　⑫未刊(H12年度中刊行)

5865松原遺跡

①王滝村松原　②平安　③集落跡　④11.7～12　⑤王滝村教育委員会　⑥神村透　⑦ダム　⑧50㎡　⑨なし　⑩なし　⑫「松原遺跡」12.3

5866田光遺跡

①大桑村大字長野204-1他　②弥生、平安、近世　③散布地　④11.4.21～6.3　⑤大桑村教育委員会　⑥百瀬忠孝　⑦農業関連　⑧3,000㎡　⑨配石墓2・配石1・土坑24(弥生)、住居跡4(平安)、土坑墓7(近

世) ⑩弥生土器・石器(前期)、灰釉陶器・土師器・鉄製品・砥石(平安)、陶磁器・銭貨(近世) ⑪弥生前期の配石墓は特筆される。それに伴って出土した東海系条痕文土器は数量において県下で最もまとまった資料である。 ⑫未刊(H12年度中刊行予定)

5867田光松原遺跡

①大桑村大字長野333他 ②縄文、弥生、平安 ③散布地 ④11.6.3～9.6 ⑤大桑村教育委員会 ⑥百瀬忠孝 ⑦農業関連 ⑧10,000㎡ ⑨住居跡8(縄文6、弥生1、平安1)、竪穴状遺構1・円形配列小穴群1・掘立柱建物跡2・柵列状遺構2・集石遺構3・屋外埋設土器3・小穴124(縄文)、焼土跡10(縄文7、弥生3)、土坑89(縄文85、弥生4) ⑩縄文土器(早期前半、早期末葉、中期)、弥生土器(前期)、石器(縄文早期前半、中期中葉、弥生前期)、灰釉陶器(平安) ⑪A地区で検出された弥生前期の住居跡は特筆される。柄鏡形で部分的に敷石をもつ。B地区では早期の落とし穴がまとまって検出された。 ⑫未刊(H12年度中刊行予定)

5868大平遺跡

①大桑村大字長野536他 ②縄文、平安～近世 ③散布地 ④11.4.1～20 ⑤大桑村教育委員会 ⑥百瀬忠孝 ⑦農業関連 ⑧2,000㎡ ⑨住居跡1(平安)、掘立柱建物跡1(近世)、土坑23(中世2、不明21) ⑩縄文土器・石器(中期)、灰釉陶器(平安)、古瀬戸(中世)、陶磁器(近世) ⑪開墾あるいは出作り村落の可能性とともに、和銅6年に開道したとされる木曽古道が付近を通っていたとの指摘もあり、関連が注目される。 ⑫未刊(H12年度中刊行予定)

5869大野遺跡

①大桑村大字長野626他 ②縄文、古墳～近世 ③散布地 ④11.9.7～11.19 ⑤大桑村教育委員会 ⑥百瀬忠孝 ⑦農業関連 ⑧15,000㎡ ⑨住居跡27(縄文9、古墳～奈良3、平安15)、掘立柱建物跡2、集石遺構1・環状配石遺構1・直線状列石遺構1・立石状遺構1・屋外埋設土器2(縄文)、焼土跡6(縄文5、平安1)、土坑4以上(縄文多数、古墳～奈良1、平安2、不明1)、小穴多数(縄文)、自然流路2(平安) ⑩縄文土器・石器(中・後期)、土師器(古墳末～平安)、灰釉陶器・鉄製品・砥石(平安)、陶磁器(中・近世) ⑪木曽地方初のストーンサークル(径20m)。外側からは同心円状にめぐると考えられる住居跡群や高床式あるいは平地式の建物跡が検出された。人面装飾付有孔鍔付土器が出土した。 ⑫未刊(H12年度中刊行予定)

5870明科廃寺址

①明科町大字中川手 ②白鳳～平安 ③寺院址 ④11.4.19～5.22 ⑤明科町教育委員会 ⑥大沢哲 ⑦個人住宅 ⑧150㎡ ⑨掘立柱建物跡2・雨落遺構1・布掘り基礎建物跡1・通路状遺構1(白鳳) ⑩瓦・須恵器・土師器・灰釉陶器・瓦塔片(白鳳～平安) ⑪検出遺構は中央伽藍ではないが、おそらく経営区域と思われる。瓦葺き建物跡が検出され、白鳳時代の寺院跡であることが判明する。 ⑫明科の埋蔵文化財第7集「明科廃寺址」12.3

5871淀の内遺跡

①山形村216-5、239-2、240-5 ②縄文、平安 ③集落跡 ④11.5.6～6.23 ⑤山形村教育委員会 ⑥和田和哉 ⑦道路 ⑧233㎡ ⑨住居跡11(縄文10、平安1)、土坑67・小穴180(縄文) ⑩縄文土器・石器(中期)、ヒスイ大珠3(縄文)、土師器・須恵器・灰釉陶器(平安) ⑪2つの土坑からヒスイ大珠が2個と1個出土したほか、甕被葬墓も検出した。これらの土坑群は環状に並ぶ住居跡群の内側から検出されており、典型的な環状集落であることを確認できた ⑫未刊(H13.3刊行予定)

5872淀の内遺跡

①山形村241-1・2・3、240-3 ②縄文、平安 ③集落跡 ④11.11.15～30 ⑤山形村教育委員会 ⑥和田和哉 ⑦道路 ⑧172㎡ ⑨土坑17・小穴126(縄文) ⑩縄文土器・石器(中期) ⑫未刊(H13.3刊行予定)

5873境窪遺跡

①山形村4334-1～5 ②弥生、平安 ③集落跡 ④11.7.1～8.9 ⑤山形村教育委員会 ⑥和田和哉 ⑦河川 ⑧520㎡ ⑨住居跡2(平安)、土坑14・黒曜石集中地点1・小穴248(弥生) ⑩弥生土器・石器(中期中葉)、土師器・須恵器・灰釉陶器(平安) ⑪松本市が行った第1次調査区と本調査区との間には谷状地形が存在しており、谷を挟んで西側と東側の集落が同時期にあったことが確認できた。 ⑫未刊(H13.3刊行予定)

5874本郷遺跡

①山形村5376－4・5他 ②縄文、平安 ③散布地 ④11.10.7～29 ⑤山形村教育委員会 ⑥和田和哉 ⑦道路 ⑧520㎡ ⑨集石遺構1(縄文)、土坑11・小穴94(縄文、平安) ⑩縄文土器・石器、土師器・須恵器・灰釉陶器(平安) ⑪今回の調査区は本郷遺跡の北端と思われる。 ⑫山形村教育委員会「本郷遺跡」12.3

5875他谷遺跡

①穂高町大字牧958-1他 ②縄文、弥生、平安、中世 ③集落跡 ④11.11.8～12.2.26 ⑤穂高町教育委員会 ⑥山下泰永 ⑦農業関連 ⑧4,000㎡ ⑨住居跡45(縄文44、平安1)、配石10以上(縄文)、土坑(縄文、中世)、再葬墓(弥生)、掘立柱建物跡2以上(縄文

＝方形柱列、鎌倉初頭1以上、戦国1？）、竪穴状遺構4（戦国？）　⑩縄文土器・石器（中・後期）、弥生土器（前期末）、土師器・緑釉陶器（平安）、青磁・こね鉢・土師質土器（鎌倉）、内耳土器・鉄製品・石製品（戦国）　⑪Ｂ地区には縄文時代中期前半から後期にかけて長期的に営まれた集落跡があり、住居跡が馬蹄形に配置されている。土・石製品の中には土偶、土製スプーン、石棒、装身具がある。平安後期から鎌倉初頭の掘立柱建物跡は庇付の可能性があり、猪鹿の牧関連施設を考えたい。Ａ地区は深さ1.4mの階段をもつ地下式坑が検出された。小岩嶽城の砦がこの付近にあったとの伝承がある。

5876込山遺跡群　込山Ｂ遺跡
①坂城町大字坂城字社宮神6256、6258-1　②縄文～中世　③集落跡　④11.11.24～12.1.24　⑤坂城町教育委員会　⑥助川朋広　⑦その他開発（町営住宅）　⑧700㎡　⑨住居跡7（弥生～平安）、土坑54（弥生？～中世）、小穴420（不明）　⑩弥生土器、土師器・須恵器（古墳～平安）、布目瓦（平安）、内耳土器（中世）　⑪込山廃寺関連の遺構は明らかにできなかったが、布目瓦の出土は注意する必要がある。　⑫未刊

5877開畝遺跡Ⅲ
①坂城町大字中之条2443-1　②弥生～平安　③集落跡　④11.10.13～30　⑤坂城町教育委員会　⑥助川朋広　⑦店舗建設　⑧250㎡　⑨住居跡4（奈良、平安）、土坑・小穴（不明）　⑩土師器・須恵器（古墳～平安）　⑪古代の開畝遺跡の状況を考察する資料が蓄積された。　⑫「開畝遺跡Ⅲ」12.3

5878上町遺跡Ⅳ
①坂城町大字中之条字上町1332-6他　②弥生～平安　③集落跡　④11.5.26～9.14　⑤坂城町教育委員会　⑥助川朋広　⑦道路　⑧2,000㎡　⑨住居跡12（古墳後期～平安）、土坑17（縄文～平安）、掘立柱建物跡6（古墳～平安）　⑩土師器・須恵器（古墳後期～平安）、二彩の薬壺蓋（奈良）　⑪本集落の主体は奈良・平安時代であることが判明する。　⑫未刊

5879保地遺跡Ⅱ
①坂城町大字南条字保地2207　②縄文、古墳～平安　③集落跡　④11.9.27～11.19　⑤坂城町教育委員会　⑥斎藤達也　⑦宅地造成　⑧250㎡　⑨住居跡14（古墳～平安）、土坑11・小穴85（不明）　⑩縄文土器・石器、土師器・須恵器（古墳～平安）　⑪縄文後・晩期の包含層から多量の土器が出土する　⑫未刊

5880根塚遺跡
①木島平村大字往郷301-イ他　②弥生、平安　③その他の墓　④11.5.10～11.25　⑤木島平村教育委員会　⑥高橋　桂　⑦学術研究　⑧800㎡　⑨住居跡1（平安）、集石1（弥生）　⑩弥生土器、土師器　⑪遺跡全体が墳丘の形態をしており、周囲には柱穴が取り巻いている。また、頂部には貼石をもった台状墓がある。　⑬学術調査

5881東裏遺跡
①信濃町大字柏原363　②旧石器　③散布地　④11.5.17～6.4　⑤信濃町教育委員会　⑥中村由克　⑦住宅　⑧105㎡　⑨なし　⑩ナイフ形石器・ｽｸﾚｲﾊﾟｰ・剥片（旧石器）　⑪後期旧石器時代前半の特徴をもつ石器が多数出土した。

5882東裏遺跡
①信濃町大字柏原464-1他　②縄文　③散布地　④11.4.23～6.11　⑤信濃町教育委員会　⑥中村由克　⑦道路　⑧450㎡

5883仲町遺跡
①信濃町大字野尻535-2　②旧石器、平安、近世　③散布地　④11.10.26～29　⑤信濃町教育委員会　⑥中村由克　⑦住宅　⑧326㎡　⑨なし　⑩剥片・凹石（旧石器～縄文）、須恵器（平安）

5884仲町遺跡
①信濃町大字野尻536-2　②旧石器、縄文、平安　③散布地　④11.4.20～5.11　⑤信濃町教育委員会　⑥中村由克　⑦その他建物　⑧60㎡　⑨なし　⑩ナイフ形石器・礫（旧石器）、縄文土器、土師器（平安）　⑪後期旧石器時代前半（約2.6万年前の上Ⅱ最下部文化層）の石器集中区１ヶ所を確認した。

5885仲町遺跡
①信濃町大字野尻545　②旧石器、縄文、平安　③散布地　④11.4.6～5.26　⑤信濃町教育委員会　⑥中村由克　⑦住宅　⑧118㎡　⑨なし　⑩剥片・礫（旧石器）、縄文土器、土師器（平安）

5886仲町遺跡
①信濃町大字野尻547-2　②旧石器、縄文、平安　③散布地　④11.10.8　⑤信濃町教育委員会　⑥中村由克　⑦住宅　⑧34㎡　⑨なし　⑩剥片（旧石器）、縄文土器、土師器（平安）　⑪調査区の包含層は攪乱を受けていた。

5887仲町遺跡
①信濃町大字野尻552　②旧石器、縄文、平安　③散布地　④11.4.26～6.3　⑤信濃町教育委員会　⑥中村由克　⑦住宅　⑧100㎡　⑨住居跡2・土坑1（平安）　⑩石斧・局部磨製石斧・ナイフ形石器・剥片（旧石器）、土師器・黒色土器（平安）　⑪旧石器時代の下位文化層の残存状態は良好で、後期旧石器時代初頭（黒色帯から上Ⅱ最下部）の石器群が得られた。

5888仲町遺跡
①信濃町大字野尻697　②旧石器、近代　③散布地　④11.6.21～22　⑤信濃町教育委員会　⑥中村由克　⑦住宅　⑧132㎡　⑨なし　⑩剥片・礫(旧石器)、陶器(近代以降)　⑪遺跡の中心から外れた地点である

5889仲町遺跡
①信濃町大字野尻721-5　②旧石器、縄文　③散布地　④11.6.28～7.2　⑤信濃町教育委員会　⑥中村由克　⑦住宅　⑧73㎡　⑨なし　⑩ナイフ形石器・剥片・石核(旧石器)、縄文土器(前期)　⑪約2.7万年前の後期旧石器時代初頭の生活面が良好に分布している

5890仲町遺跡
①信濃町大字野尻字一杯清水　②旧石器、縄文、平安～近世　③散布地　④11.8.2～11.26　⑤信濃町教育委員会　⑥中村由克　⑦道路　⑧2,850㎡　⑨溝状遺構1(平安)、火葬墓3(中世)、用水路跡1(近世)　⑩細石刃核・ｽｸﾚｲﾊﾟｰ(旧石器)、縄文土器・石器(草創期)、土師器(平安)、陶磁器(中・近世)　⑪旧石器時代は野尻湖層の試掘を行い、遺物の分布状況、地層の堆積状況を確認した。

5891照月台遺跡
①信濃町大字野尻字上ノ原516-7　②旧石器、縄文、近世　③散布地　④11.5.10～9.15　⑤長野県埋蔵文化財センター　⑥田中正治郎　⑦道路　⑧4,780㎡　⑨礫群・ブロック・土坑1(旧石器)、落とし穴33・集石(縄文)、道跡(近世)　⑩剥片尖頭器・石斧・ナイフ形石器・ｽｸﾚｲﾊﾟｰ・剥片(旧石器)、縄文土器　⑪覆土全体に姶良、丹沢パミスを含む楕円から胴張り長方形の土坑(長径90cm、深さ50cm)が検出された。

5892仲町遺跡
①信濃町大字野尻字上ノ原525-9他　②旧石器　③散布地　④11.9.15～10.29　⑤長野県埋蔵文化財センター　⑥田中正治郎　⑦道路　⑧2,720㎡　⑨ブロック　⑩ナイフ形石器・ｽｸﾚｲﾊﾟｰ・剥片(旧石器)　⑪ｶﾞｿﾘﾝｽﾀﾝﾄﾞ北地点と仮称した場所でブロックが検出された。

5893貫ノ木遺跡
①信濃町大字野尻字滝沢766他　②旧石器、縄文、平安、中世　③散布地　④11.7.10～10.29　⑤長野県埋蔵文化財センター　⑥田中正治郎　⑦道路　⑧2,940㎡　⑨ブロック1(旧石器)、住居跡1(平安)　⑩ナイフ形石器・ｽｸﾚｲﾊﾟｰ・槍先形尖頭器・局部磨製石斧・剥片(旧石器)、縄文土器(早・前期)、土師器・須恵器・黒色土器(平安)、陶器(中世)　⑪本調査区は谷状地形の中にあり、旧石器時代の遺物の多くは台地上から流入した可能性がある。

5894川久保遺跡
①信濃町大字野尻字野尻917-1他　②縄文～平安　③散布地　④11.5.10～10.8　⑤長野県埋蔵文化財センター　⑥西山克己　⑦道路　⑧6,000㎡　⑨なし　⑩縄文土器(前～後期)、弥生土器(中・後期)、土師器(古墳～平安)、石製模造品・土錘・紡錘車・銀環(古墳)　⑪４～５世紀代の土器が大量に出土したが、当時越後との国境で、峠越えの安全を祈願した祭祀が行われた場所であろう。

5895吹野原Ａ遺跡
①信濃町大字古間字1444他　②旧石器、縄文、平安　③散布地　④11.6.11～11.29　⑤信濃町教育委員会　⑥中村由克　⑦農業関連　⑧1,350㎡　⑨落とし穴2・土坑13(縄文)　⑩ナイフ形石器・局部磨製石斧・ｽｸﾚｲﾊﾟｰ・尖頭器(旧石器)　⑪下層からは、石刃製の基部加工のナイフ形石器の一群が出土した。後期旧石器時代初期(約３万年前頃)のもので、岩宿Ⅰ石器文化とならぶ石刃石器群の最古のもの。

5896立が鼻遺跡
①信濃町野尻字海端地先　②旧石器　③散布地　④12.3.23～4.2　⑤野尻湖発掘調査団　⑥渡辺哲也、赤羽貞幸　⑦学術研究　⑧192㎡

2試掘・確認調査

番号	遺跡名	所在地	調査期間	調査主体	調査の原因・目的
5897	堀端	長野市七二合字堀端丁2268-1	11.6.17	長野市埋蔵文化財センター	移動無線局建設
5898	浅川扇状地遺跡群松ノ木田	長野市浅川東条311-3	11.4.9	長野市埋蔵文化財センター	老人ホーム建設
5899	上ヶ屋	長野市大字上ヶ屋字麓原2741-1927	11.10.29	長野市埋蔵文化財センター	宅地造成
5900	浅川扇状地遺跡群	長野市大字稲田字榎田502-3他	12.1.14	長野市埋蔵文化財センター	宅地造成
5901	裾花川扇状地遺跡群	長野市大字稲葉上千田沖104-1他	12.2.10	長野市埋蔵文化財センター	アパート建設
5902	裾花川扇状地遺跡群	長野市大字高田1826他	12.1.19	長野市埋蔵文化財センター	店舗建設
5903	浅川扇状地遺跡群	長野市大字高田字北条沖36-1他	11.11.29	長野市埋蔵文化財センター	宅地造成
5904	裾花川扇状地遺跡群若宮南	長野市大字西尾張部字若宮南185-3	11.7.19	長野市埋蔵文化財センター	店舗新築
5905	小島柳原	長野市大字柳原字村南1834-7他	11.5.13	長野市埋蔵文化財センター	団地造成
5906	浅川扇状地遺跡群	長野市大字若槻東条字迎田521-3	12.1.14	長野市埋蔵文化財センター	宅地造成
5907	新田	長野市篠ノ井岡田3117	11.3.29	長野市埋蔵文化財センター	配水池築造
5908	猪平	長野市篠ノ井塩崎猪平	11.3.24	長野市埋蔵文化財センター	ゴルフコース変更
5909	宮崎	長野市豊栄字宮崎6318-1	11.10.14	長野市埋蔵文化財センター	会社社屋建設
5910	浅川扇状地遺跡群	長野市中越1-273-1他	11.6.7	長野市埋蔵文化財センター	団地造成
5911	宮崎	長野市松代町豊栄字宮崎6318-1他	11.7.2	長野市埋蔵文化財センター	会社社屋建設
5912	屋地	長野市松代町東条2507	12.3.30	長野市埋蔵文化財センター	宅地造成
5913	浅川扇状地遺跡群	長野市三輪10-473他	12.1.14	長野市埋蔵文化財センター	宅地造成
5914	浅川扇状地遺跡群	長野市三輪6-901-1他	12.2.17	長野市埋蔵文化財センター	その他開発（「伝統の街」開発工事）
5915	大平	長野市門沢3745-153	12.3.22	長野市埋蔵文化財センター	宅地開発
5916	根利尾遺跡、本社峯古墳	松本市浅間温泉字本社峯900-2	11.1.11～1.12	松本市教育委員会	電話基地局建設
5917	県町	松本市県3-2102-15	11.9.7～9.8	松本市教育委員会	あがたの森文化会館講堂便所建設
5918	高田	松本市浅間温泉1-200-1他	11.5.17～5.18	松本市教育委員会	共同住宅建設
5919	鳥居前	松本市浅間温泉3-16-1他	11.10.13～10.14	松本市教育委員会	共同住宅建設
5920	松本城総堀跡	松本市大字3-77-1他	11.11.11	松本市教育委員会	交番建設
5921	上今井、今井上新田	松本市大字今井字海道田1017	11.4.20	松本市教育委員会	共同住宅建設
5922	小屋城址	松本市大字芋川小屋新林654-11他	11.5.25	松本市教育委員会	共同住宅建設
5923	村井	松本市大字芋川村井町1209	11.4.28	松本市教育委員会	病院増築
5924	村井	松本市大字芋川村井町字中山1225-3他	11.5.11～5.14	松本市教育委員会	店舗建設
5925	未命名	松本市大字入山5171	11.3.8～3.9	松本市教育委員会	簡易水道施設整備
5926	松岡	松本市大字岡田下岡田字矢崎前250-6	11.5.10	松本市教育委員会	共同住宅建設
5927	白姫	松本市大字寿白瀬渕字野分2142-74他	12.2.～12.5.	松本市教育委員会	宅地造成
5928	百瀬	松本市大字寿豊丘字屋敷添1182-1他	11.4.26～4.28	松本市教育委員会	店舗建設
5929	堀の内	松本市大字里山辺2961-1	12.3.27	松本市教育委員会	保育園建設
5930	里山辺下原、県町	松本市大字里山辺3859-1他	11.4.8～4.12	松本市教育委員会	共同住宅建設
5931	惣社	松本市大字里山辺字扇田1196-1他	11.4.5～8.13	松本市教育委員会	共同住宅建設
5932	惣社	松本市大字里山辺字猫田277-1他	11.4.22～4.24	松本市教育委員会	宅地造成
5933	新村	松本市大字新村2095-1他	11.11.17～12.1.31	松本市教育委員会	松本大学建設
5934	埴原城址	松本市大字中山4503他	11.3.1～3.2	松本市教育委員会	市営ほ場整備
5935	埴原牧千石繋飼場	松本市大字中山6668他	11.3.16～3.18	松本市教育委員会	公園整備事業
5936	小屋城址	松本市大字芳川村井町220-4	11.12.16	松本市教育委員会	宅地造成

番号	遺跡名	所在地	調査期間	調査主体	調査の原因・目的
5937	村井	松本市大字芳川村井町字東裏1042-4他	11.6.21～6.22	松本市教育委員会	自動車販売店建築
5938	和田中	松本市大字和田2240-28	11.9.13～9.14	松本市教育委員会	松本市和田児童センター建設
5939	三間沢川左岸	松本市大字和田4010-27	11.8.13～8.15	松本市教育委員会	その他建物（地域情報センター）
5940	大輔原	松本市大村436-4	11.10.12	松本市教育委員会	共同住宅建設
5941	トウコン原	松本市岡田松岡264-1他	12.3.22	松本市教育委員会	宅地造成
5942	松本城下町跡、田町	松本市開智2-297-15・16	11.6.8	松本市教育委員会	公民館及び福祉施設
5943	百瀬遺跡隣接	松本市寿北7-23	11.12.10	松本市教育委員会	市営住宅建設
5944	向原、百瀬	松本市寿北8-842甲ケ番他	12.2.3	松本市教育委員会	宅地造成
5945	白姫	松本市寿白瀬渕2141他	12.3.23～3.24	松本市教育委員会	土地区画整理事業
5946	下二子、下神	松本市笹賀5432	12.1.12	松本市教育委員会	共同住宅建設
5947	下二子	松本市笹賀5821-6	12.2.16	松本市教育委員会	共同住宅建設
5948	元原	松本市沢村2-2142-2　他	11.7.6～7.7	松本市教育委員会	共同住宅（ﾏﾝｼｮﾝ）
5949	旧射的場西	松本市沢村3-1836-1	12.1.11	松本市教育委員会	共同住宅建設
5950	南中	松本市島内幅下5285-1	12.2.2	松本市教育委員会	共同住宅建設
5951	宮渕遺跡隣接	松本市白板2丁目、巾上550-2他	11.9.17	松本市教育委員会	社員寮建設
5952	高宮	松本市高宮421-4	11.3.29～3.30	松本市教育委員会	マンション建設
5953	筑摩	松本市筑摩1-13-22	11.9.10	松本市教育委員会	（仮）子どもプラザ建設
5954	三才	松本市筑摩3-3193-1	11.11.22	松本市教育委員会	宅地造成
5955	松本城下町跡、県町遺跡隣接	松本市中央4-1229-1他	11.9.6	松本市教育委員会	（仮）松本市美術館建設
5956	渚城址	松本市渚1-259他	11.8.30	松本市教育委員会	その他建物（児童センター）
5957	平畑	松本市並柳2-390-1	11.12.2～12.3	松本市教育委員会	共同住宅建設
5958	平田北遺跡隣接	松本市野溝木工1-245-1	11.12.20	松本市教育委員会	共同住宅建設
5959	向原	松本市平田東3-10-1	11.3.25～3.26	松本市教育委員会	保育園建設
5960	天神西	松本市深志3-713-9、716-3	11.7.12～7.16、11.12.7～12.11	松本市教育委員会	共同住宅建設
5961	出川南	松本市双葉2762他	11.4.15～4.16	松本市教育委員会	マンション建設
5962	松本城三の丸跡	松本市丸の内9-21他	11.1.13	松本市教育委員会	個人住宅
5963	松岡七日市場遺跡、水汲３号古墳	松本市水汲字油田43-1他	11.11.26	松本市教育委員会	宅地造成及び共同住宅建設
5964	岡の宮	松本市女鳥羽3-563-14	12.1.6～1.7	松本市教育委員会	共同住宅建設
5965	横田古屋敷	松本市横田2-148-15、23	12.3.10	松本市教育委員会	共同住宅建設
5966	横田	松本市横田3-267-1	11.10.25～10.26	松本市教育委員会	共同住宅建設
5967	小屋城址	松本市芳川村井町26他	12.2.8～2.10	松本市教育委員会	土地区画整理
5968	平田北	松本市芳野19-48	11.11.4～11.8	松本市教育委員会	工場建設
5969	和田下原、和田西原	松本市和田6520	11.11.15～12.3.17	松本市教育委員会	県営ほ場整備
5970	殿田	上田市大字秋和字後田他	10.2.16～2.17	上田市教育委員会	土地区画整理
5971	高田	上田市大字小泉766-2	10.8.28	上田市教育委員会	共同住宅建設
5972	国分寺周辺遺跡群	上田市大字国分1386	11.11.8	上田市教育委員会	小学校屋内運動場改築
5973	国分遺跡群	上田市大字国分字堂浦	11.4.21	上田市教育委員会	市道川辺・国分線建設
5974	国分遺跡群	上田市大字国分字堂浦	11.7.17	上田市教育委員会	市道川辺・国分線建設
5975	国分遺跡群	上田市大字国分字堂浦	11.7.6	上田市教育委員会	市道川辺・国分線建設
5976	国分遺跡群	上田市大字国分字堂西	10.1.26～2.7	上田市教育委員会	市道建設
5977	国分遺跡群	上田市大字国分字堂西	10.6.4	上田市教育委員会	市道建設
5978	国分寺周辺遺跡群	上田市大字国分字東堀東沖1474-2他	10.3.20、10.12.22	上田市教育委員会	共同住宅建設
5979	内堀居館址	上田市大字五加1126他	10.11.17～11.18	上田市教育委員会	市営住宅建設
5980	染屋台条里水田跡	上田市大字住吉諏訪田58-2他	10.1.28～1.30	上田市教育委員会	店舗建設
5981	新田	上田市大字中野字新田419-1他	11.2.23	上田市教育委員会	市立保育園建設
5982	反田	上田市大字福田字福田	11.10.18～19	上田市教育委員会	県道バイパス建設
5983	染屋台条里水田跡	上田市大字古里字松ノ木1731-1	11.6.21	上田市教育委員会	共同住宅建設
5984	比蘭樹	上田市大字別所温泉	10.8.6	上田市教育委員会	県営住宅建替
5985	金鉾	上田市大字本郷字上原・中原	10.3.11～3.12	上田市教育委員会	主要地方道建設
5986	東馬場	上田市大字前山1616	10.1.5	上田市教育委員会	中山間地域総合整備
5987	竹ノ裏	上田市大字山田字竹ノ裏	10.3.10	上田市教育委員会	市道改良
5988	八幡裏遺跡群	上田市中央北2丁目	10.3.23	上田市教育委員会	市道拡幅

番号	遺跡名	所在地	調査期間	調査主体	調査の原因・目的
5989	常入遺跡群	上田市常田3-15-1	12.1.4～1.5	上田市教育委員会	信州大学福利厚生施設
5990	常入遺跡群下町田	上田市常田3-15-1	10.12.11	上田市教育委員会	実験棟建設
5991	八幡裏遺跡群	上田市緑が丘1-2245-1	10.8.1	上田市教育委員会	伝染病舎建設
5992	八幡裏遺跡群	上田市緑が丘1-27-11	10.3.18	上田市教育委員会	病院駐車場建設
5993	峯堂	岡谷市川岸上2-970-1	11.5.31～12.3.31	岡谷市教育委員会	住宅建設
5994	中島平	飯田市伊賀良三日市場402-29他	11.6.4	飯田市教育委員会	倉庫建設
5995	鼎中平	飯田市鼎中平1958-1	12.2.27	飯田市教育委員会	防火水槽設置
5996	鼎中平	飯田市鼎中平2451-9	11.8.27	飯田市教育委員会	鼎児童センター建設
5997	開善寺境内	飯田市上川路1024-3	11.11.4～11.5	飯田市教育委員会	市道建設
5998	目光原	飯田市上郷黒田	12.3.21	飯田市教育委員会	共同住宅建設
5999	目光原	飯田市上郷黒田239-1	11.6.11	飯田市教育委員会	共同住宅建設
6000	黒田社宮司原	飯田市上郷黒田3142-1、3143-1	11.6.21	飯田市教育委員会	宅地造成
6001	高松原	飯田市上郷黒田450	12.3.29～3.30	飯田市教育委員会	施設建設
6002	中井	飯田市上郷別府1632-6他	11.6.21	飯田市教育委員会	道路建設
6003	兼田	飯田市上郷別府525他	11.11.15	飯田市教育委員会	事務所・倉庫建設
6004	育良社付近	飯田市北方146-3他	12.3.22	飯田市教育委員会	児童福祉施設建設
6005	北方北の原	飯田市北方1748-3	12.2.17	飯田市教育委員会	水道施設建設
6006	久保尻	飯田市桐林812	11.5.10	飯田市教育委員会	電気（送電線建設）
6007	新井原、石行	飯田市座光寺3408-3	11.11.25	飯田市教育委員会	送電線鉄塔建設
6008	正泉寺	飯田市座光寺4096-3	11.10.26	飯田市教育委員会	共同住宅建設
6009	恒川遺跡群	飯田市座光寺4762-2他	11.6.23～7.7	飯田市教育委員会	事務所及び倉庫
6010	恒川遺跡群新屋敷地籍	飯田市座光寺4815-5他	11.12.3	飯田市教育委員会	送電用鉄塔
6011	大門原	飯田市座光寺7-17他	11.8.18～6.30	飯田市教育委員会	農道整備事業
6012	天神	飯田市下久堅下虎岩4-1	11.5.26	飯田市教育委員会	アンテナ建設
6013	山本大塚	飯田市竹佐693	11.9.3	飯田市教育委員会	児童センター建設
6014	中村中平	飯田市中村1772-1他	11.6.3	飯田市教育委員会	個人住宅
6015	方角東	飯田市羽場町4-550-1他	11.12.2	飯田市教育委員会	土地区画整理
6016	方角東	飯田市羽場町4-550-1他	12.1.4～3.31	飯田市教育委員会	土地区画整理
6017	飯田城下町	飯田市本町1-13-1他	11.12.7～12.1.8	飯田市教育委員会	市街地再開発事業
6018	松尾明	飯田市松尾明4867-4	11.9.14	飯田市教育委員会	共同住宅建設
6019	妙前	飯田市松尾新井5959-1他	11.5.7	飯田市教育委員会	その他建物（集合住宅）
6020	妙前	飯田市松尾新井6234-1他	11.11.2	飯田市教育委員会	共同住宅
6021	松尾城遺跡+B178	飯田市松尾城	12.1.20	飯田市教育委員会	店舗・工場建設
6022	松尾明	飯田市松尾城5123-1他	12.1.18	飯田市教育委員会	共同住宅建設
6023	大和	諏訪市大和2-11121-1他	11.6.21～6.23	諏訪市教育委員会	共同住宅建設
6024	唐沢	諏訪市上諏訪7733-2	12.3.6～3.7	諏訪市教育委員会	住宅建設
6025	丹波屋敷	諏訪市豊田4551-1	11.5.25	諏訪市教育委員会	墓地・駐車場
6026	フネ古墳	諏訪市中州1681～1730	11.3.23	諏訪市教育委員会	遊歩道整備
6027	金子城跡	諏訪市中州3833-1、3834-2	11.7.8	諏訪市教育委員会	アパート建設
6028	神宮寺跡	諏訪市中州843-ﾛ	11.6.14～6.16	諏訪市教育委員会	寺院建設
6029	諏訪神社上社	諏訪市中州855-ｲ、856-1	11.5.17	諏訪市教育委員会	住宅建設
6030	大ダッショ	諏訪市元町20-1	11.6.3	諏訪市教育委員会	個人住宅
6031	和田原Ａ、和田原Ｂ	小諸市大字御影新田字香久保2580他	12.3.16	小諸市教育委員会	店舗建設
6032	富士見城跡	小諸市大字諸字城峰627-1	11.10.25～10.26	小諸市教育委員会	遺跡公園整備
6033	九唐松	小諸市甲1321-8	11.3.29	小諸市教育委員会	道路建設
6034	神宮寺	大町市大字社1159	10.6.15～6.23	大町市教育委員会	社務所建て替え
6035	長平Ⅰ	大町市大字社8054-46他	10.8.19～21	大町市教育委員会	大町市霊園拡張
6036	中村	茅野市宮川6208-1他	11.12.6～12.13	茅野市教育委員会	区画整理
6037	女夫山ノ神、鳶ヶ沢、牛売沢、長者清水	塩尻市大字片丘北熊井	11.5.25～6.15	塩尻市教育委員会	今泉南ﾃｸﾉﾋﾙｽﾞ基盤整備造成工事
6038	峠、池尻	更埴市大字桑原字沓打平3053-3他	11.5.25～5.26	更埴市教育委員会	ﾏﾚｯﾄｺﾞﾙﾌ場建設
6039	宮沖	更埴市大字桑原字宮沖44-4	11.4.15	更埴市教育委員会	キノコ栽培施設
6040	曽根塚古墳	更埴市大字八幡字上判官塚	11.11.2	更埴市教育委員会	道路改良工事
6041	円正坊	佐久市大字岩村田1292-1	11.6.28～7.7	佐久市教育委員会	駐車場進入路
6042	松の木遺跡隣接	佐久市大字岩村田1361	12.2.9	佐久市教育委員会	防火水槽設置
6043	岩村田遺跡群	佐久市大字岩村田938他	11.11.8～11.9、11.8.15～8.16	佐久市教育委員会	店舗建設

番号	遺跡名	所在地	調査期間	調査主体	調査の原因･目的
6044	岩村田遺跡群	佐久市大字岩村田字池畑346-5	11.7.28	佐久市教育委員会	共同住宅建設
6045	栗毛坂遺跡群	佐久市大字岩村田字鵜縄沢端3814-1他	11.11.17～11.18	佐久市教育委員会	道路
6046	枇杷坂遺跡群	佐久市大字岩村田字円正坊1281-6・5	12.2.7	佐久市教育委員会	土地区画整理
6047	一本柳遺跡群	佐久市大字岩村田字下樋田1798-1他	11.7.29	佐久市教育委員会	店舗建設
6048	西赤座	佐久市大字岩村田字東赤座3738-1他	11.11.30	佐久市教育委員会	宅地造成
6049	中西ノ久保	佐久市大字岩村田字南西ノ久保2426	11.11.16～11.20	佐久市教育委員会	店舗建築
6050	舘ヶ沢Ａ	佐久市大字内山字舘ヶ沢16-20	11.10.8	佐久市教育委員会	宅地造成
6051	跡坂遺跡群	佐久市大字小田井字下金井719-2	11.7.23	佐久市教育委員会	その他建物（事務所）
6052	吹付遺跡	佐久市大字香坂字曲尾314-1	12.12.8～12.9	佐久市教育委員会	通信用鉄塔建設
6053	猿久保屋敷添	佐久市大字猿久保字屋敷添457-3他	11.8.27	佐久市教育委員会	共同住宅建設
6054	上の木戸	佐久市大字志賀字上ノ木戸1584他	12.3.17～3.24	佐久市教育委員会	県道改良
6055	一本松砦跡隣接	佐久市大字常和字山の神2331-3	11.10.20	佐久市教育委員会	ヘリポート建設
6056	戸坂遺跡群四ッ塚Ⅱ	佐久市大字新子田字供養塚841-3他	11.4.15	佐久市教育委員会	市道改良工事
6057	深堀遺跡群	佐久市大字瀬戸字鷲ノ宮447-3他	11.8.23	佐久市教育委員会	県道拡幅工事
6058	深堀遺跡群	佐久市大字瀬戸字深堀他	10.9.28～10.23	佐久市教育委員会	県営農村活性化事業
6059	宮の前	佐久市大字塚原字堰下815-1	11.5.25	佐久市教育委員会	児童館建設
6060	未命名	佐久市大字中込2236-1他	12.2.23	佐久市教育委員会	地域情報センター建設
6061	新町	佐久市大字中込字狐塚2124-2他	12.2.28	佐久市教育委員会	県単街路事業
6062	中原遺跡群	佐久市大字中込字大日3713-6	11.8.23	佐久市教育委員会	共同住宅建設
6063	中原遺跡群	佐久市大字中込字梨ノ木3803-1他	11.11.19	佐久市教育委員会	宅地造成
6064	周防畑遺跡群	佐久市大字長土呂1113-1	12.3.23	佐久市教育委員会	工場排水処理施設
6065	周防畑遺跡群	佐久市大字長土呂字北上宮久保900-2他	11.11.8～11.26	佐久市教育委員会	宅地造成
6066	枇杷坂遺跡群直路	佐久市大字長土呂字水引274-2他	11.8.31～9.1、11.9.14	佐久市教育委員会	ガソリンスタンド及び洗車場
6067	西近津遺跡群	佐久市大字長土呂上大豆塚1933-2他	11.12.21	佐久市教育委員会	宅地造成
6068	長土呂遺跡群	佐久市大字長土呂下聖端179-1・7	11.3.24～3.25	佐久市教育委員会	宅地造成
6069	尼塚	佐久市大字鳴瀬字尼塚2561	12.3.21～3.22	佐久市教育委員会	農地造成
6070	根々井館跡	佐久市大字根々井亀田621-1･2	11.3.29～3.30	佐久市教育委員会	墓地造成
6071	東五里田	佐久市大字野沢341	12.2.1	佐久市教育委員会	防火水槽設置
6072	薊沢	佐久市大字野沢字薊沢449-2	11.3.26	佐久市教育委員会	同窓会館建設
6073	金山	佐久市大字野沢字一丁田　316-1他	11.7.5～7.9	佐久市教育委員会	店舗建設
6074	野沢館跡	佐久市大字原字屋敷452-9	11.8.19	佐久市教育委員会	道路改良工事
6075	樋村遺跡群	佐久市大字平賀字山崎2924-1他	11.10.23	佐久市教育委員会	水稲育苗施設
6076	西浦遺跡群	佐久市大字本新町字上木戸236-1他	11.11.24～11.25	佐久市教育委員会	アパート建設
6077	三千束遺跡群	佐久市大字三塚字宮添83-5他	11.10.28	佐久市教育委員会	事務所建設
6078	周防畑遺跡群	佐久市長土呂1739-4、1739-9	12.2.16	佐久市教育委員会	工場建設
6079	周防畑遺跡群	佐久市長土呂字入高山970-1他	11.10.25～10.27	佐久市教育委員会	工場建設
6080	周防畑遺跡群	佐久市長土呂字北河原649-1	11.6.24	佐久市教育委員会	共同住宅建設
6081	医王寺城跡	臼田町大字臼田字下ノ城	11.10.28～10.31	臼田町教育委員会	送電線鉄塔建設
6082	矢出川遺跡群	南牧村野辺山字二ツ石306他	11.4.19､4.26～4.29	長野県埋蔵文化財センター	農業関連
6083	栃原岩陰	北相木村217-4、219-2	11.7.1	北相木村教育委員会	公民館の建て替え
6084	寺前	北相木村2716-2	11.6.12	北相木村教育委員会	学校屋外施設設置
6085	寺前	北相木村2716-2	11.6.12	北相木村教育委員会	校庭の一部舗装
6086	坂上	北相木村339-1	11.12.10	北相木村教育委員会	個人住宅
6087	小田井城跡	御代田町大字御代田2874-1	12.2.3～2.5	御代田町教育委員会	開発予想
6088	池尻	御代田町大字御代田字池尻	12.3.6	御代田町教育委員会	農道改良
6089	八名の上	東部町大字田中字八名の上646-11他	11.12.3～12.3.10	東部町教育委員会	道路建設
6090	真行寺遺跡群	東部町大字祢津字フケ田1130-1他	11.4.7～4.20	東部町教育委員会	ｶﾞｿﾘﾝｽﾀﾝﾄﾞ建設

番号	遺跡名	所在地	調査期間	調査主体	調査の原因・目的
6092	新道上	下諏訪町字高木9085	11.4.27	下諏訪町教育委員会	個人住宅
6093	彦祖街道	下諏訪町字登小路9245-1	11.7.1～7.2	下諏訪町教育委員会	宅地造成
6094	ヤセヲ	下諏訪町萩倉1539他	11.12.13～12.14	長野県埋蔵文化財センター	ダム関連
6095	サカサクボ	辰野町大字上島1756他	12.1.11～2.10	辰野町教育委員会	老人ホーム建設
6096	石臼原	辰野町大字辰野字東田2351-1他	12.3.6～3.8	辰野町教育委員会	公園造成
6097	神送り、神送り南	辰野町大字平出2068-1他	11.10.4～10.14	辰野町教育委員会	店舗用地造成
6098	小田原	辰野町大字平出3809-1他	11.3.3～3.24	辰野町教育委員会	中山間地域総合整備
6099	笠根	辰野町大字平出3904他	11.3.29～5.6	辰野町教育委員会	中山間地域総合整備
6100	笠根原	辰野町大字平出3936-ロ他	12.1.11～2.22	辰野町教育委員会	中山間地域総合整備
6101	宮廻り	辰野町大字平出3976他	11.5.14～6.4	辰野町教育委員会	中山間地域総合整備
6102	笠根原	辰野町大字平出3936他	11.5.12～5.14	辰野町教育委員会	中山間地域総合整備
6103	箕輪遺跡群	箕輪町三日町939-1	11.12.6～12.10	長野県埋蔵文化財センター	道路
6104	並木下	箕輪町	不明	箕輪町教育委員会	
6105	通り町	箕輪町大字中箕輪8425他	10.9.28～10.27	箕輪町教育委員会	道路（県単街路事業）
6106	旭町	箕輪町大字中箕輪8427他	10.10.6	箕輪町教育委員会	道路（県単街路事業）
6107	上ノ平城跡	箕輪町大字東箕輪2820-2他	11.10.25～12.1.27	箕輪町教育委員会	県史跡整備
6108	普済寺	箕輪町大字東箕輪3633-1	12.1.31～2.29	箕輪町教育委員会	墓地造成
6109	田中遺跡隣接	飯島町本郷263-1	11.10.19～11.5	飯島町教育委員会	消防署建設
6110	南羽場	飯島町本郷313-1他	11.7.12～7.23	飯島町教育委員会	宅地造成
6111	未命名	南箕輪村2358-5（大芝公園内）	11.10.4～10.8	南箕輪村教育委員会	子供未来ｾﾝﾀｰ(仮称)
6112	田中下	宮田村3131-3、3147-3	11.5.23～5.26	宮田村教育委員会	工場建設
6113	坂牧城跡	高森町下市田3944-1他	12.1.17～1.21	高森町教育委員会	電気
6114	武陵地	高森町下市田4197他	12.2.25～3.30	高森町教育委員会	道路
6115	ヨシガタ	高森町吉田898-1	12.1.12	高森町教育委員会	住宅建設
6116	元原・稲荷沢遺跡隣接	日義村元原	11.6.5	日義村教育委員会	道の駅建設
6117	田島	王滝村河川敷	10.4.8	王滝村教育委員会	ダム堆砂除去
6118	松原	王滝村松原	10.11.11	王滝村教育委員会	ダム堆砂除去
6119	松原	王滝村松原	11.12.16～12.17	王滝村教育委員会	ダム堆砂除去
6120	大平下	大桑村大字長野487他	11.3.～12.3.	大桑村教育委員会	農業関連
6121	上手屋敷	明科町大字中川手2671-1、2672-1	11.4.7	明科町教育委員会	中学校建設
6122	本郷	山形村5338-20他	11.2.22～2.26	山形村教育委員会	村道新設
6123	上五明条里水田跡	坂城町大字上五明旅屋場651他	11.7.9～7.13	坂城町教育委員会	緊急地方道整備
6124	中之条遺跡群上町	坂城町大字中之条字上町1332-3他	11.5.27～5.28	坂城町教育委員会	都市計画街路事業
6125	開畝	坂城町大字中之条字開畝2443-1	11.9.16～9.17	坂城町教育委員会	店舗建設
6126	中之条遺跡群	坂城町大字中之条字山口1462-1、1456-1	11.5.10～5.11	坂城町教育委員会	その他建物（配送センター）
6127	保地	坂城町大字南条字保地2207	11.4.21～9.24	坂城町教育委員会	宅地造成
6128	三島遺跡群	戸倉町羽尾字在家155-1他	11.7.30	戸倉町教育委員会	分譲住宅造成
6129	荒井原	高山村大字畠677-2	11.5.25	高山村教育委員会	村道拡幅
6130	あがた塚古墳	高山村大字畠677-2	11.4.5	高山村教育委員会	道路拡幅
6131	四ツ屋	高山村大字高井字四ツ屋裏5702-1	11.5.21	高山村教育委員会	土砂採取
6132	竹房公民館前	信州新町大字竹房1045他	11.10.12～12.10	信州新町教育委員会	中山間総合整備事業（農村活性化施設建設）
6133	大久保A	信濃町大字柏原1083-9	10.11.9～11.12	信濃町教育委員会	土置き場
6134	大久保A	信濃町大字柏原1086-1	11.5.12～5.13	信濃町教育委員会	住宅建設
6135	上ノ原	信濃町大字柏原176-1	10.5.7	信濃町教育委員会	個人用車庫
6136	東裏	信濃町大字柏原380	10.10.29	信濃町教育委員会	信濃町立信越病院増築工事
6137	東裏	信濃町大字柏原425-1他	11.8.19～8.20	信濃町教育委員会	下水道
6138	丸谷地	信濃町大字平岡字向原156	10.10.13～10.22	信濃町教育委員会	えのき工場
6139	針ノ木	信濃町大字富濃字針ノ木	11.5.26	信濃町教育委員会	町道建設
6140	小丸山公園	信濃町柏原2437-61	11.11.29～11.30	信濃町教育委員会	公園建設
6141	小玉	牟礼村大字小玉字屋敷添	11.12.8	牟礼村教育委員会	公民館建設

3工事立会

番号	遺跡名	所在地	工事期間	調査主体	調査の原因・目的
1234	浅川扇状地遺跡群松ノ田	長野市浅川東条311-3他	11.6.20～12.3.30	長野市教育委員会	その他建物（福祉施設）
1235	裾花扇状地遺跡群	長野市大字稲葉字上千田沖104-1他	12.4.1～13.1.31	長野市教育委員会	共同住宅建設
1236	長野遺跡群	長野市大字長野東之門町404-ロ	12.1.20～3.31	長野市教育委員会	その他開発（排水路）
1237	宮崎	長野市松代町豊栄字宮崎6318-1	未定	長野市教育委員会	工場
1238	浅川扇状地遺跡群	長野市三輪10-473、474-1	12	長野市教育委員会	宅地造成
1239	大平	長野市門沢3745-153	12.3.10～4.30	長野市教育委員会	宅地造成
1240	綿内遺跡群南條遺跡	長野市若穂綿内字南條250-1他	11.7.～11.8.31	長野市教育委員会	宅地造成
1241	松本城下町跡	松本市旭1-1499-1	12.5.15～8.15	松本市教育委員会	住宅
1242	松本城下町跡	松本市旭2-733、750-ロ	11.5.24～8.10	松本市教育委員会	住宅
1243	高田	松本市浅間温泉1-200-1他	11.9.～	松本市教育委員会	その他建物（共同住宅）
1244	鳥居前	松本市浅間温泉3-16-1他	11.12.11～12.4.	松本市教育委員会	共同住宅建設
1245	峰ノ平	松本市蟻ヶ崎台1654-4	11.10.5～12.2.28	松本市教育委員会	住宅
1246	小仏	松本市大字入山辺字ズミ平6021-4	11.12.10～12.2.10	松本市教育委員会	その他開発（携帯電話受信施設）
1247	惣社	松本市大字里山辺字扇田1196-1	11.9.～	松本市教育委員会	その他建物（共同住宅）
1248	村井	松本市大字芳川村井町字東裏1024-4他	11.8.14～12.15	松本市教育委員会	その他開発（店舗）
1249	三間沢左岸	松本市大字和田4010-27	11.7.14～12.9.30	松本市教育委員会	その他建物（仮 地域情報センター
1250	松本城下町跡	松本市大手2-257-1他	12.5.10～12.20	松本市教育委員会	住宅
1251	松本城下町跡	松本市大手4-1165-5他	11.9.1～9.30	松本市教育委員会	その他建物（集合住宅兼店舗）
1252	松本城下町跡	松本市北深志１-129-1	11.5.15～8.15	松本市教育委員会	住宅
1253	松本城下町跡	松本市北深志1-343-1	11.7.15～9.15	松本市教育委員会	住宅
1254	松本城下町跡	松本市北深志1-349-15	12.2.10～2.25	松本市教育委員会	住宅
1255	松本城下町跡	松本市北深志143-3他	12.2.15～5.15	松本市教育委員会	住宅
1256	松本城下町跡	松本市北深志1-117-10	11.9.～11.10.	松本市教育委員会	住宅
1257	松本城下町跡	松本市北深志1-343-3	12.5.9～7.31	松本市教育委員会	住宅
1258	松本城下町跡	松本市北深志1-951-3･4	11.9.25～11.30	松本市教育委員会	住宅
1259	松本城下町跡	松本市北深志2-4-26	11.12.20～12.4.30	松本市教育委員会	住宅
1260	松本城下町跡	松本市北深志2-912-1 913-1	11.8.25～12.25	松本市教育委員会	住宅
1261	松本城下町跡	松本市北深志3-624-1 602	11.8.9～12.3.15	松本市教育委員会	住宅
1262	松本城下町跡	松本市北深志3-646-1他	11.11.10～12.2.	松本市教育委員会	住宅兼店舗
1263	向原	松本市寿北8-842-甲他	12.4.23～5.31	松本市教育委員会	宅地造成
1264	松本城下町跡	松本市城東1-3-22	11.12.6～12.3.30	松本市教育委員会	住宅
1265	松本城下町跡	松本市城東2-166-3他	12.5.10～9.15	松本市教育委員会	住宅
1266	松本城下町跡	松本市城西2-1-20	11.7.～11.8.	松本市教育委員会	その他建物（自転車置場）
1267	筑摩	松本市筑摩1-13-22	11.12.25～12.5.25	松本市教育委員会	その他建物（仮称子どもプラザ）
1268	三才	松本市筑摩3-3193-1	11.12.13～12.1.12	松本市教育委員会	宅地造成
1269	松本城下町跡	松本市中央2-20-2	11.9.13～11.11.	松本市教育委員会	その他建物（店舗）
1270	松本城下町跡	松本市中央2-48-6他	11.10.1～10.31	松本市教育委員会	その他建物（事務所）
1271	松本城下町跡	松本市深志2-6-10	12.5.27～8.20	松本市教育委員会	住宅
1272	松本城下町跡	松本市深志3-718-1他	12.5.10～8.30	松本市教育委員会	住宅
1273	横田古屋敷	松本市横田1-116-1他	12.3.21～11.30	松本市教育委員会	その他建物（共同住宅）
1274	横田古屋敷	松本市横田2-148-15･23	12.4.25～13.3.	松本市教育委員会	その他建物（共同住宅）
1275	村井	松本市芳川村井町1056	11.9.6～9.24	松本市教育委員会	その他開発（土壌入換）
1276	小屋城址	松本市芳川村井町字新林220-4	12.4.～	松本市教育委員会	宅地造成
1277	和田中	松本市和田2240-28	11.12.25～12.7.25	松本市教育委員会	その他建物（児童センター）

番号	遺跡名	所在地	工事期間	調査主体	調査の原因・目的
1278	塩田城跡	上田市大字前山字宮本町520-1他	12.1.18～3.17	上田市教育委員会	道路
1279	入道洞	飯田市伊豆木5901	12.3.15～3.31	飯田市教育委員会	農業関連
1280	豊住	飯田市伊豆木626他	12.2.21～3.31	飯田市教育委員会	道路
1281	田井座	飯田市鼎一色103・104	11.8.21～12.30	飯田市教育委員会	住宅
1282	下山	飯田市鼎下山1099	11.9.1～12.1.31	飯田市教育委員会	住宅
1283	鼎中平	飯田市鼎下山1278-1他	12.4.～	飯田市教育委員会	その他建物（店舗兼住宅）
1284	下山	飯田市鼎下山1279-1	11.8.30～12.31	飯田市教育委員会	その他建物（事務所）
1285	下山	飯田市鼎下山857-1	11.9.14～12.3.15	飯田市教育委員会	その他建物（共同住宅及び店舗）
1286	鼎中平	飯田市鼎中平1918-1他	12.3.1～13.2.28	飯田市教育委員会	その他建物（病院）
1287	名古熊上	飯田市鼎名古熊545-4	11.6.10～11.10	飯田市教育委員会	住宅兼店舗
1288	飯沼南	飯田市上郷飯沼2484	11.5.20～7.15	飯田市教育委員会	その他建物（集会所）
1289	ママ下	飯田市上郷飯沼2778-1他	11.10.27～12.2.10	飯田市教育委員会	共同住宅建設
1290	藪上	飯田市上郷飯沼3653-1他	11.10.15～12.6.30	飯田市教育委員会	農業関連（キノコ栽培施設）
1291	ミカド	飯田市上郷黒田1481-1	12.4.6～5.20	飯田市教育委員会	その他建物（倉庫）
1292	ミカド	飯田市上郷黒田1524-2	11.4.2～12.2	飯田市教育委員会	住宅
1293	梶垣外	飯田市上郷黒田1666-1他	11.6.14～12.31	飯田市教育委員会	宅地造成
1294	目光原	飯田市上郷黒田239-1	11.6.～	飯田市教育委員会	その他建物（アパート）
1295	赤坂	飯田市上郷黒田3011-4	11.8.23～12.20	飯田市教育委員会	住宅
1296	黒田社宮司原	飯田市上郷黒田3127-1	11.5.20～	飯田市教育委員会	住宅
1297	見城垣外	飯田市上郷黒田745-2	未定	飯田市教育委員会	住宅
1298	高屋	飯田市上郷別府1274-1、1274-3	11.3.30～11.20	飯田市教育委員会	住宅
1299	中井	飯田市上郷別府1381-1他	12.3.5～9.30	飯田市教育委員会	その他建物（店舗）
1300	川路大明神	飯田市川路5128-3	11.6.5～12.3.1	飯田市教育委員会	住宅（個人住宅）
1301	駒沢川南	飯田市桐林2656-1他	12.4.～	飯田市教育委員会	工場
1302	内山	飯田市桐林995-2他	11.10.1～12.3.31	飯田市教育委員会	電気
1303	篠田	飯田市座光寺3720-1	11.8.25～11.30	飯田市教育委員会	その他建物（ガス充填場）
1304	恒川遺跡群	飯田市座光寺4562他	11.10.1～	飯田市教育委員会	住宅
1305	恒川遺跡群	飯田市座光寺4614-1	11.9.1～12.25	飯田市教育委員会	住宅
1306	恒川遺跡群	飯田市座光寺4637-3他	11.11.12～12.2.29	飯田市教育委員会	個人住宅
1307	恒川遺跡群	飯田市座光寺4674-1	11.7.1～11.1	飯田市教育委員会	その他建物（共同住宅）
1308	中釣根	飯田市座光寺大堤	11.6.12～7.30	飯田市教育委員会	道路
1309	北村	飯田市下殿岡5-4	11.12.8～12.4.30	飯田市教育委員会	その他建物（共同住宅）
1310	内御堂	飯田市下久堅知久平349-5	11.7.30～11.9.30	飯田市教育委員会	その他建物（アパート）
1311	宮の前	飯田市大門町3833、3837	11.4.20～11.7.30	飯田市教育委員会	その他建物（自治会館）
1312	堀廻	飯田市龍江6336-7	11.7.1～12.3.31	飯田市教育委員会	住宅
1313	宮原	飯田市中村1838-8・13	12.4.1～	飯田市教育委員会	宅地造成
1314	丸山	飯田市白山町3-6875	11.9.15～12.2.29	飯田市教育委員会	その他建物（集合住宅）
1315	飯田城下町跡	飯田市東和町2-30-1	11.8.10～12.2.28	飯田市教育委員会	その他建物（診療所併用住宅）
1316	妙前	飯田市松尾新井6238-2他	11.7.2～11.10	飯田市教育委員会	住宅
1317	八幡下	飯田市松男城2200-7	11.6.30～	飯田市教育委員会	その他建物（アパート）
1318	南の原	飯田市松尾代田872	11.7.5～11.12	飯田市教育委員会	住宅
1319	三日市場大原	飯田市三日市場2042-1他	12.3.10～7.31	飯田市教育委員会	工場
1320	古瀬原	飯田市竜丘	11.6.16～	飯田市教育委員会	道路
1321	諏訪神社上社	諏訪市大字中州855-イ、856-1	11.6～11.12	諏訪市教育委員会	住宅
1322	大和	諏訪市大和2-11121-1他	未定	諏訪市教育委員会	その他建物（共同住宅）
1323	金山北他６遺跡	諏訪市湖南2556他	未定	諏訪市教育委員会	その他開発（遊歩道）

番号	遺跡名	所在地	工事期間	調査主体	調査の原因･目的
1322	大和	諏訪市大和2-11121-1他	未定	諏訪市教育委員会	その他建物（共同住宅）
1323	金山北他６遺跡	諏訪市湖南2556他	未定	諏訪市教育委員会	その他開発（遊歩道）
1324	馬場通り	諏訪市湖南南真志野	12.2.1～7.31	諏訪市教育委員会	河川
1325	桑原城跡	諏訪市四賀5366-ハ	11.10.～12.2.	諏訪市教育委員会	その他開発（遊歩道設置）
1326	大祝屋敷	諏訪市中州1243～1256-3横	未定	諏訪市教育委員会	その他開発（遊歩道）
1327	武居畑	諏訪市中州1604～1607横	未定	諏訪市教育委員会	その他開発（遊歩道）
1328	湯の上	諏訪市中州1721～1716	未定	諏訪市教育委員会	その他開発（遊歩道）
1329	金子城跡	諏訪市中州3833-1､3834-2	11.7.末～11.11	諏訪市教育委員会	その他建物（アパート）
1330	宮の脇墓地	諏訪市中州神宮寺80～86横､35～49横	未定	諏訪市教育委員会	その他開発（遊歩道）
1331	大ダッショ	諏訪市元町20-1	11.8.～11.11.	諏訪市教育委員会	住宅
1332	九唐松	小諸市甲1321-8	11.4.26～7.31	小諸市教育委員会	道路
1333	安源寺	中野市大字安源寺字北原1028-1	11.7.1～7.31	中野市教育委員会	その他建物（倉庫）
1334	別田沢	茅野市北山7820-1他	11.12.～	茅野市教育委員会	農業関連（ほ場整備）
1335	町道下	茅野市湖東2717-1他	11.12.～	茅野市教育委員会	道路
1336	菖蒲沢Ａ	茅野市湖東99B-3他	12.3.13～	茅野市教育委員会	その他開発（資材置き場）
1337	金掘場	茅野市豊平字金掘場泉134他	12.4.～	茅野市教育委員会	農業関連（広域農道）
1338	新水掛	茅野市豊平字東嶽4734-106他	12.4.～	茅野市教育委員会	農業関連（広域農道）
1339	大宮	更埴市大字雨宮	12.2.～3.27	更埴市教育委員会	道路
1340	屋代遺跡群	更埴市大字雨宮字町浦400-1	11.6.21～7.30	更埴市教育委員会	道路
1341	南正徳	更埴市大字倉科407-4･33	11.12.27～12.3.25	更埴市教育委員会	防火水槽
1342	倉科水田址	更埴市大字倉科字石杭1660-4	11.10.～12.2.	更埴市教育委員会	道路
1343	宮沖	更埴市大字桑原字宮沖16	12.1.31～3.24	更埴市教育委員会	その他開発（防火水槽）
1344	宮沖	更埴市大字桑原字宮沖44-4	11.4.21～7.30	更埴市教育委員会	農業関連（キノコ栽培施設）
1345	元町	更埴市大字桑原字湯之崎1974-2他	11.7.10～8.30	更埴市教育委員会	宅地造成
1346	土口	更埴市大字土口字東261-1他	未定	更埴市教育委員会	道路
1347	更埴条里水田址	更埴市大字森189-1他	11.7.30～12.30	更埴市教育委員会	農業関連
1348	更埴条里水田址	更埴市大字森字兎田172内	11.4.15～5.15	更埴市教育委員会	その他建物
1349	更埴条里水田址	更埴市大字森字大浦521-1､522-1	11.6.20～7.31	更埴市教育委員会	その他建物（仮設事務所）
1350	屋代遺跡群大塚	更埴市大字屋代字大塚817	11.9.～12.3.	更埴市教育委員会	学校
1351	粟佐遺跡群	更埴市大字屋代字新屋2091-1他	11.9.5～10.15	更埴市教育委員会	宅地造成
1352	曽根塚古墳	更埴市大字八幡字判官塚7430-01	11.12.6～12.3.24	更埴市教育委員会	道路
1353	倉科水田址	更埴市倉科字古屋76-3他	11.9.～	更埴市教育委員会	その他開発（駐車場）
1354	栃原校地	北相木村217-4､219-2	11.7.21～10.29	北相木村教育委員会	その他建物（公民館）
1355	寺前	北相木村2716-2	11.7.29～9.30	北相木村教育委員会	その他開発（屋外環境整備）
1356	寺前	北相木村2716-2	11.7.29～9.30	北相木村教育委員会	道路
1357	坂上	北相木村3390-1	11.12.22～13.3.31	北相木村教育委員会	個人住宅
1358	虚空蔵城跡	望月町大字布施字虚空蔵952-3	12.7.1～9.31	望月町教育委員会	電気
1359	細久保城跡	望月町大字布施字細久保1060-1他	12.6.1～8.31	望月町教育委員会	電気
1360	中金井遺跡群	御代田町大字御代田字籠田1982-1他	12.1.20～12.28	御代田町教育委員会	道路
1361	小田井城跡	御代田町大字御代田字上小田井	未定～12.2.28	御代田町教育委員会	道路
1362	諸沢	北御牧村下之城444-1付近	12.3.15～4.15	北御牧村教育委員会	河川
1363	北屋敷他	東部町本海野他	12.4.1～14.9.30	東部町教育委員会	ガス

番号	遺跡名	所在地	工事期間	調査主体	調査の原因・目的
1367	彦祖街道	下諏訪町登小路9245-1	未定	下諏訪町教育委員会	宅地造成
1368	円見山下	富士見町境字葛窪2333-3	11.8.1～12.31	富士見町教育委員会	住宅
1369	円見山下	富士見町境字舅代2333-2	11.7.29～12.25	富士見町教育委員会	住宅
1370	大花	富士見町境字滝坂7178-2	11.9.～	富士見町教育委員会	住宅
1371	中ゾリ	富士見町境字尖石5391-1・3	11.9.1～9.30	富士見町教育委員会	住宅
1372	若森社	飯島町本郷552-4	11.10.～	飯島町教育委員会	その他開発（墓地造成）
1373	中越1	宮田村98	11.8.2～9.30	宮田村教育委員会	その他開発（防火水槽）
1374	吉岡城址	下條村陽皐7171-2	11.8.18～8.19	下條村教育委員会	道路（私道）
1375	上手屋敷	明科町大字中川手2671-2、2672-1	11.5.6～12.17	明科町教育委員会	学校
1376	淀の内	山形村459-1	11.11.～	山形村教育委員会	宅地造成（個人宅造）
1377	淀の内	山形村459-1	11.11.～	山形村教育委員会	宅地造成（個人宅造）
1378	淀の内	山形村459-1	11.11.～	山形村教育委員会	宅地造成（個人宅造）
1379	中原	山形村東原1717-11他	11.10.29～	山形村教育委員会	宅地造成
1380	道下	三郷村大字明盛4067-1	未定	三郷村教育委員会	その他建物（事務所）
1381	南松原	三郷村大字小倉6011-8	未定	三郷村教育委員会	住宅
1382	出浦	坂城町大字上平字出浦1434-13他	12.4.5～5.30	坂城町教育委員会	その他建物（倉庫）
1383	上五明条里水田址	坂城町大字上五明30-7、376-4	11.7.19～9.30	坂城町教育委員会	道路
1384	上五明条里水田址	坂城町大字上五明字島寺500、486-1	11.8.1～9.30	坂城町教育委員会	その他建物（倉庫建設）
1385	上五明条里水田址	坂城町大字上五明字旅屋場637-1-11	11.7.29～11.30	坂城町教育委員会	その他建物（アパート）
1386	四ツ屋遺跡群	坂城町大字坂城字上山王6830-1他	11.8.1～8.15	坂城町教育委員会	工場建設
1387	開畝	坂城町大字中之条2225	12.1.～12.3.	坂城町教育委員会	その他建物（老人福祉センター増築）
1388	開畝	坂城町大字中之条字開畝2443-1	11.8.18～9.25	坂城町教育委員会	その他の建物（店舗）
1389	中之条遺跡群	坂城町大字中之条字北川原1012-1	12.2.20～3.31	坂城町教育委員会	その他建物（倉庫）
1390	御堂川古墳群前山支群	坂城町大字中之条字山田1754-1他	12.5.～12.8.	坂城町教育委員会	その他開発（墓地造成）
1391	金井西遺跡群並木下	坂城町大字南条4936-2他	11.11.1～12.2	坂城町教育委員会	工場建設
1392	南条遺跡群	坂城町大字南条字青木下290-3他	11.12.22～12.3.30	坂城町教育委員会	道路
1393	三島遺跡群	戸倉町大字羽尾字在家155-1他	11.8.3～9.30	戸倉町教育委員会	宅地造成

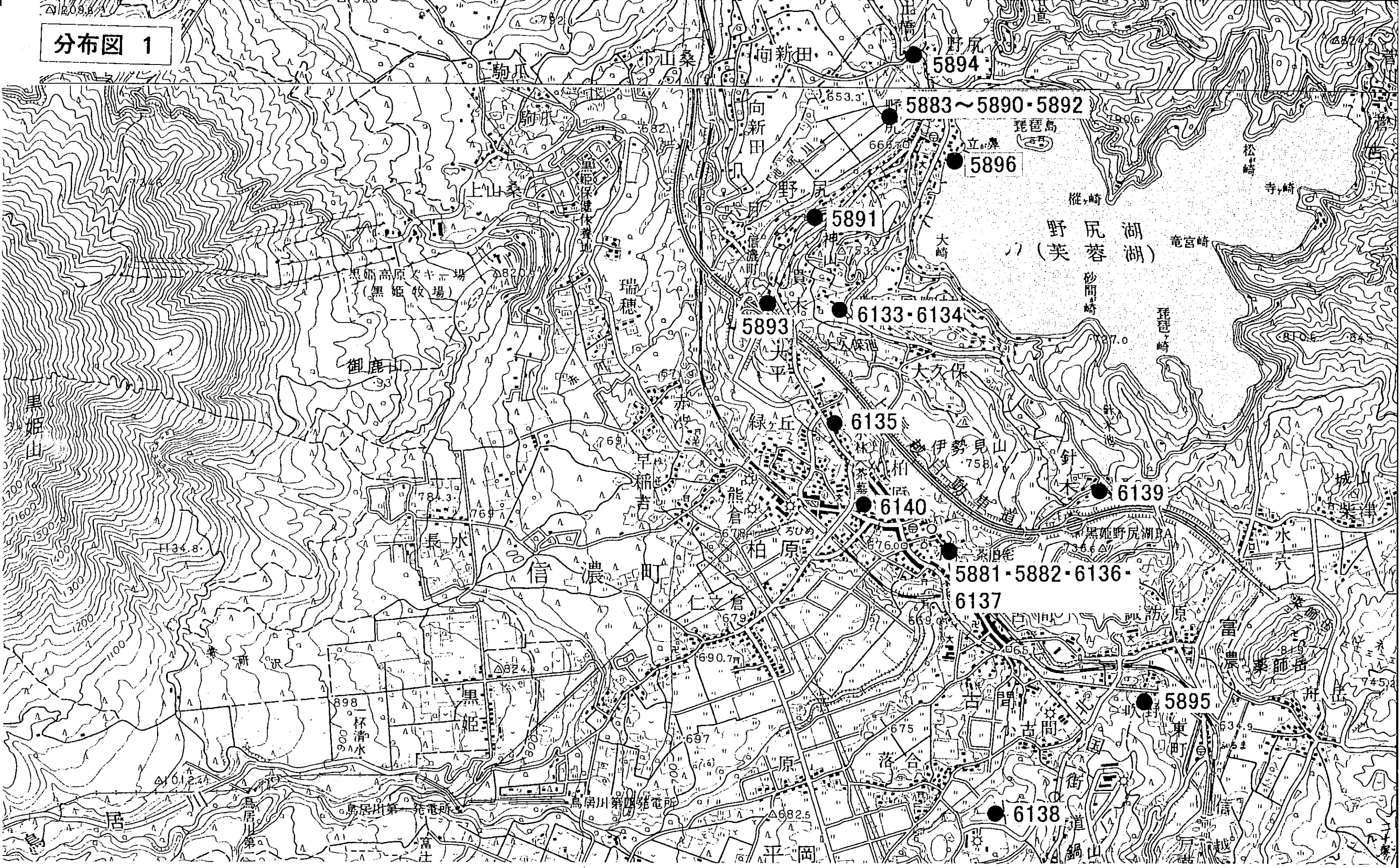
分布図 1
5894
5883〜5890・5892
5896
5891
5893
6133・6134
6135
6140
5881・5882・6136・6137
6139
5895
6138
野尻湖
(芙蓉湖)
信濃町
黒姫山
柏原
野尻

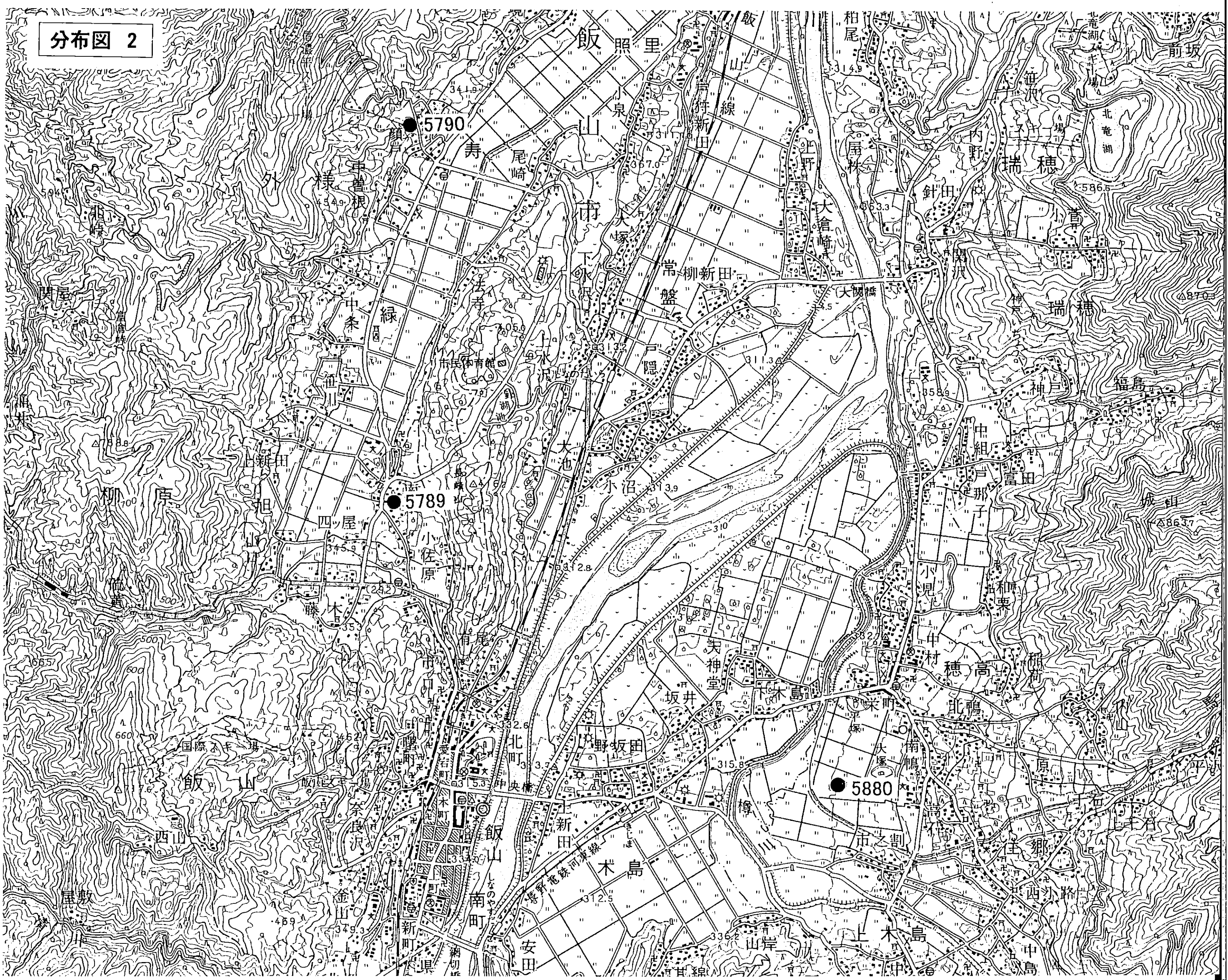
分布図 2
5790
5789
5880
飯山市
飯山
瑞穂

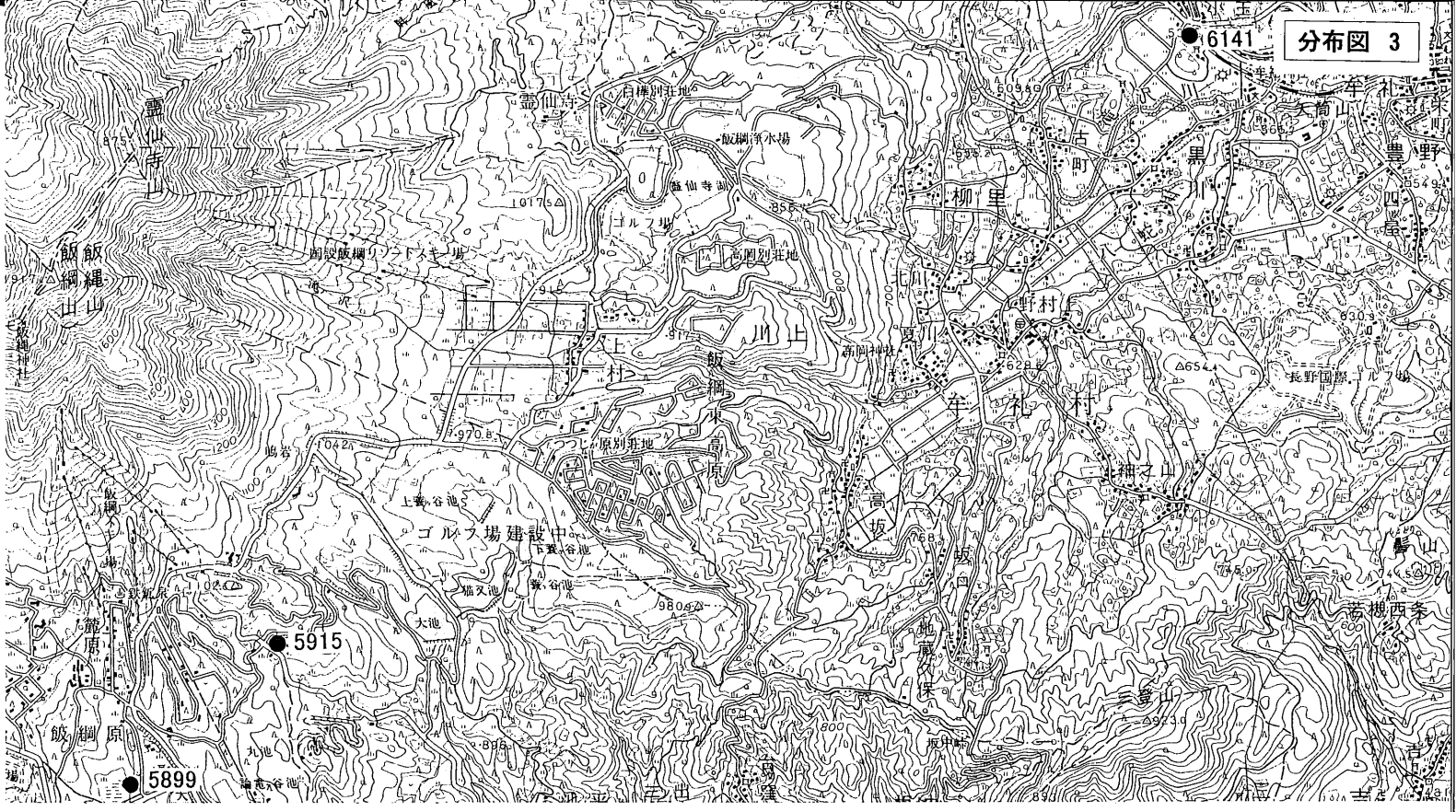
6141
5915
5899
飯綱原
飯縄山
霊仙寺山
霊仙寺
白樺別荘地
飯綱浄水場
ゴルフ場
高岡別荘地
飯綱東高原
上村
川上
柳里
古町
黒川
豊野
四屋
野村
牟礼村
長野国際ゴルフ場
ゴルフ場建設中
上養谷池
下養谷池
猫又池
大池
高坂
地蔵保
三登山
若槻西条
鳴岩

分布図 3

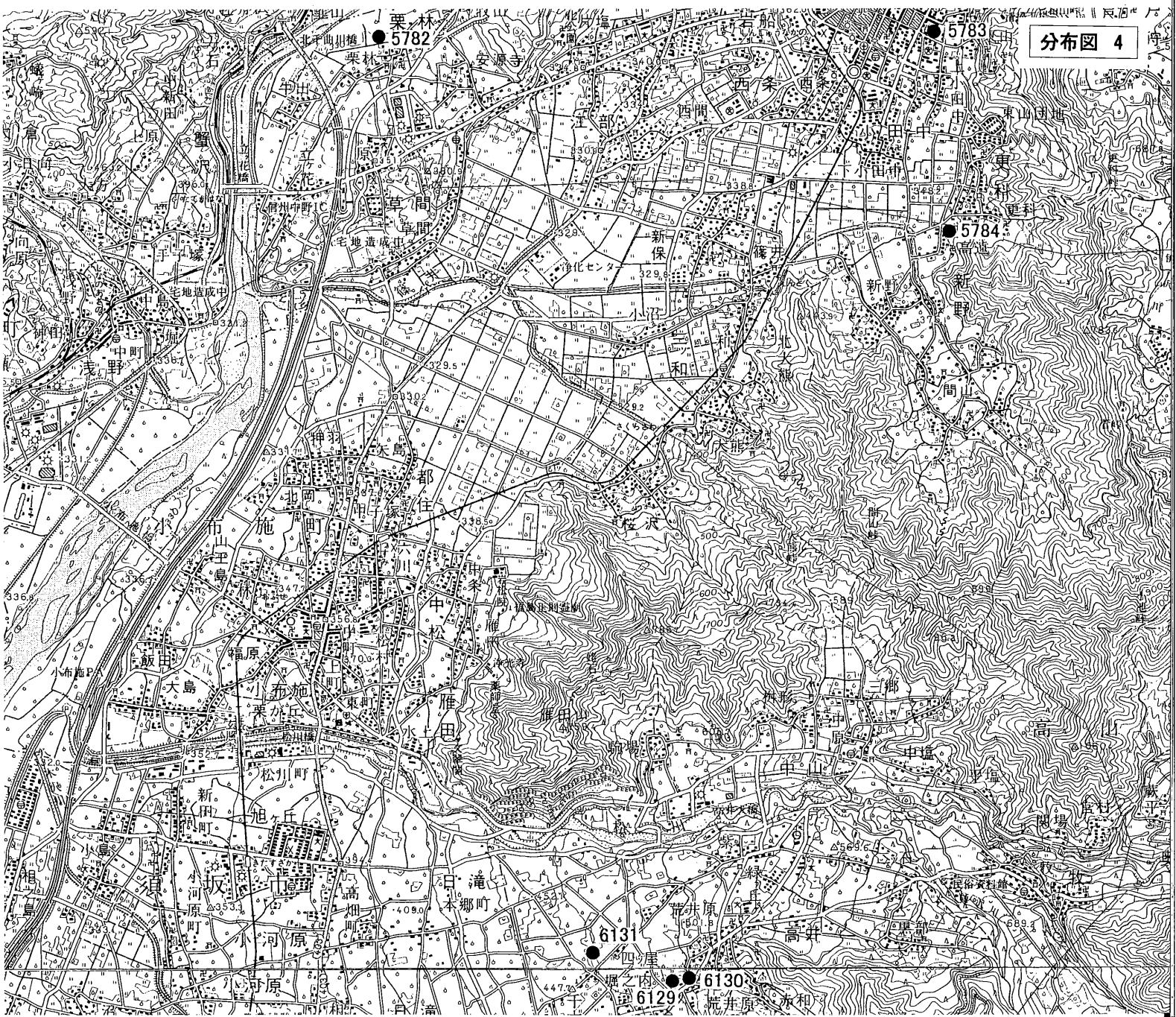
5782
5783
5784
6131
6130
6129
栗林
安源寺
西条
西間
江部
小田中
東山団地
東科
新野
新保
篠井
小沼
三和
北大熊
大熊
間山
桜沢
草間
宅地造成中
浅野
中町
小布施町
都住
中条
中松
雁田
雁田山
三郷
中山
中塩
高山
大島
飯田
小布施
松川町
旭ヶ丘
須坂市
小河原
日滝
本郷町
高畑町
荒井原
高井
四屋
堀之内
荒井原
赤和

分布図 4


分布図 5
5717・5719・5720
5725・5898・5898
5900・5903・5906
5910・5913・5914
5721～5723
5724
5905
5718・5901・5902
5904
5726
5727・5909・5911
5912
5727・5909・5911


分布図 6
分布図 7
5897
6132
5907
5721～5723
5807
5810
5808
5806
5908
6038
6039
5809
6128
6040


分布図 8
5876
5877・6125
6123
5878
6124・6126
5879・6127
5970
5757・5982
5971
5985
5979
5981
5984
5987
5986


分布図 9
5754・5755・5988・5991・5992
5980・5983
5759・5989・5990
5756・5758・5972～5978
5841・6091
6090
6089
5839

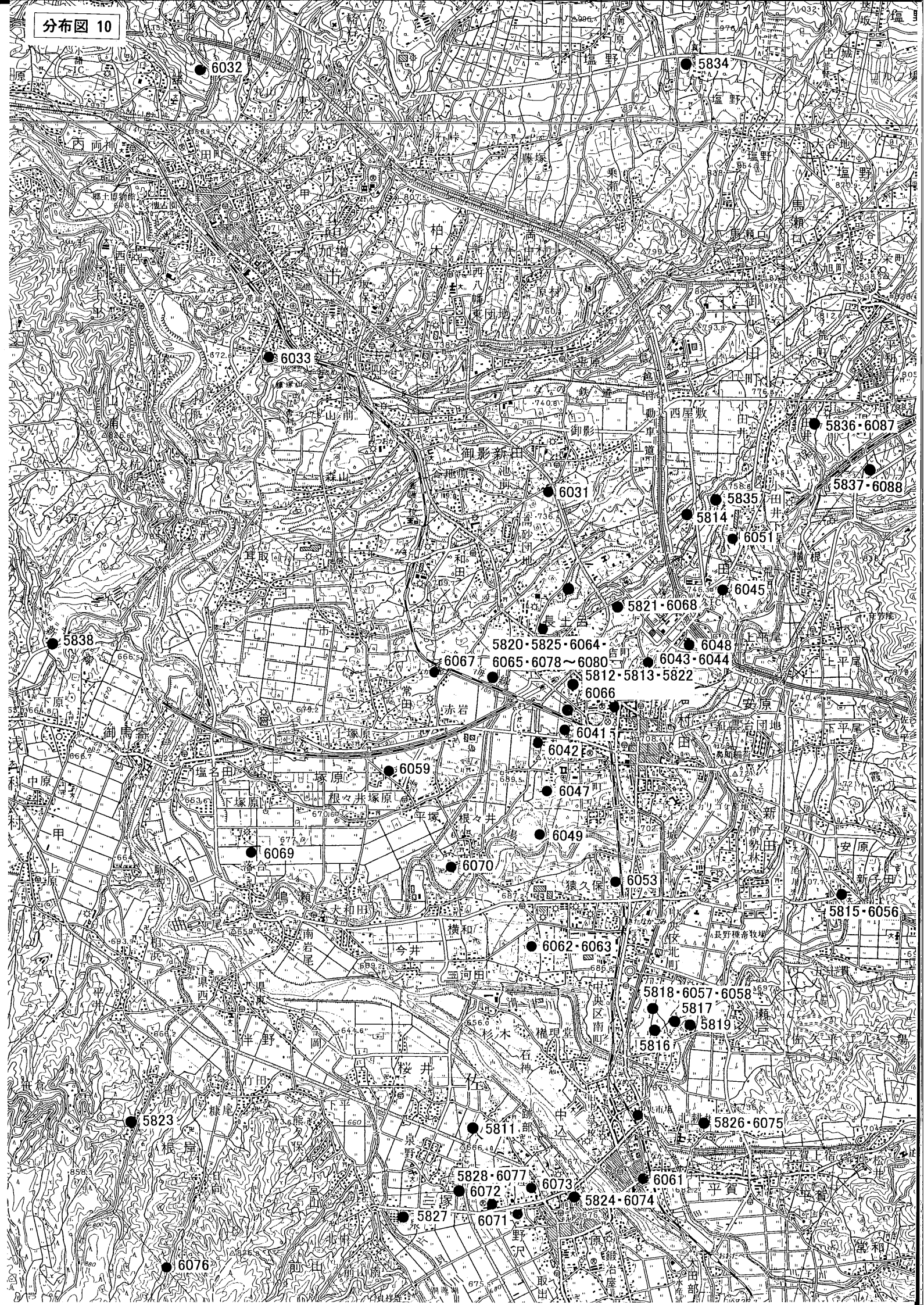
分布図 10
6032
5834
6033
5836・6087
5837・6088
6031
5835
5814
6051
6045
5821・6068
5838
5820・5825・6064・
6065・6078～6080
6067
6048
6043・6044
5812・5813・5822
6066
6041
6042
6059
6047
6049
6069
6070
6053
5815・6056
6062・6063
5818・6057・6058
5817
5819
5816
5823
5811
5826・6075
5828・6077
6072
6073
6061
5824・6074
5827
6071
6076

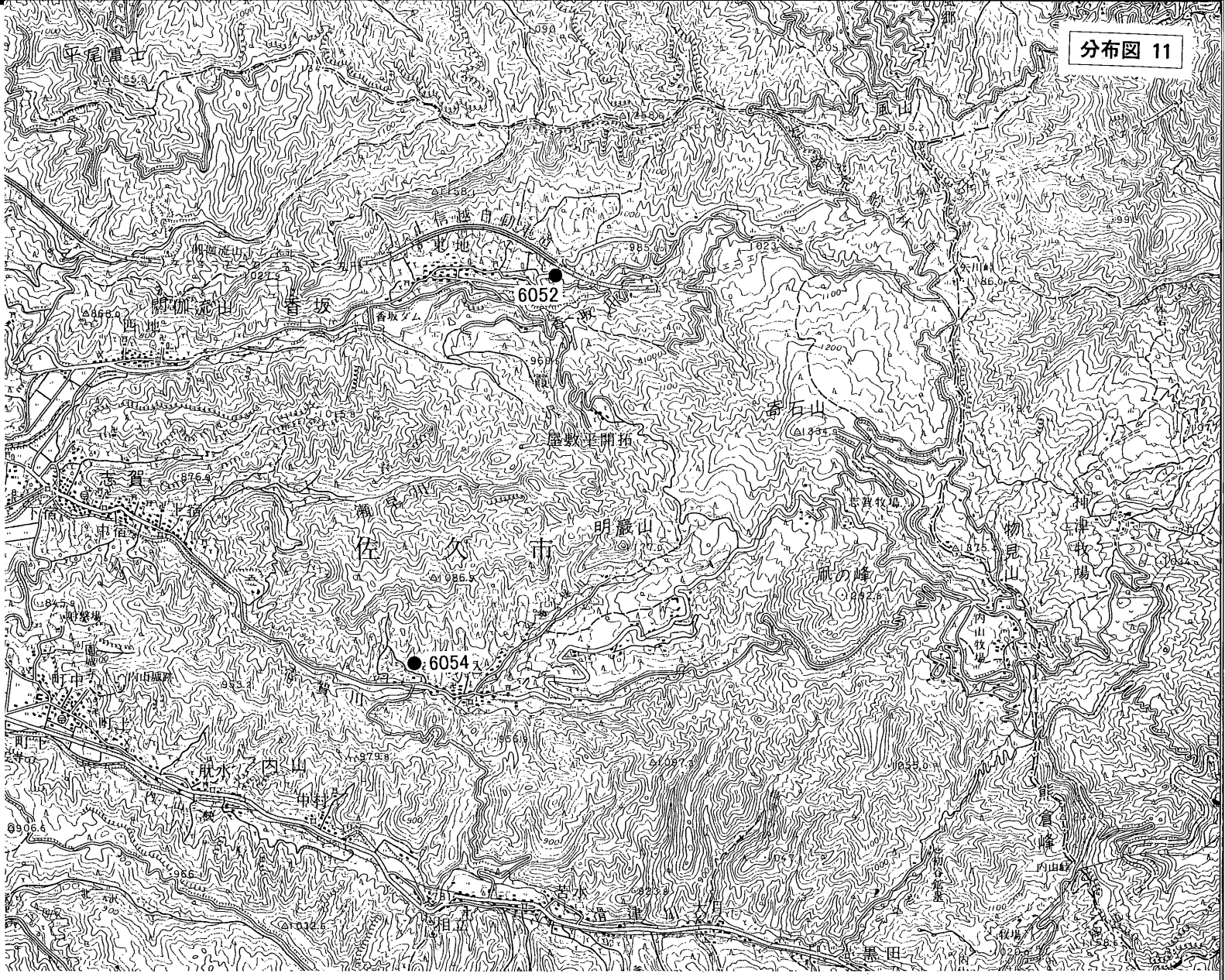

分布図 11

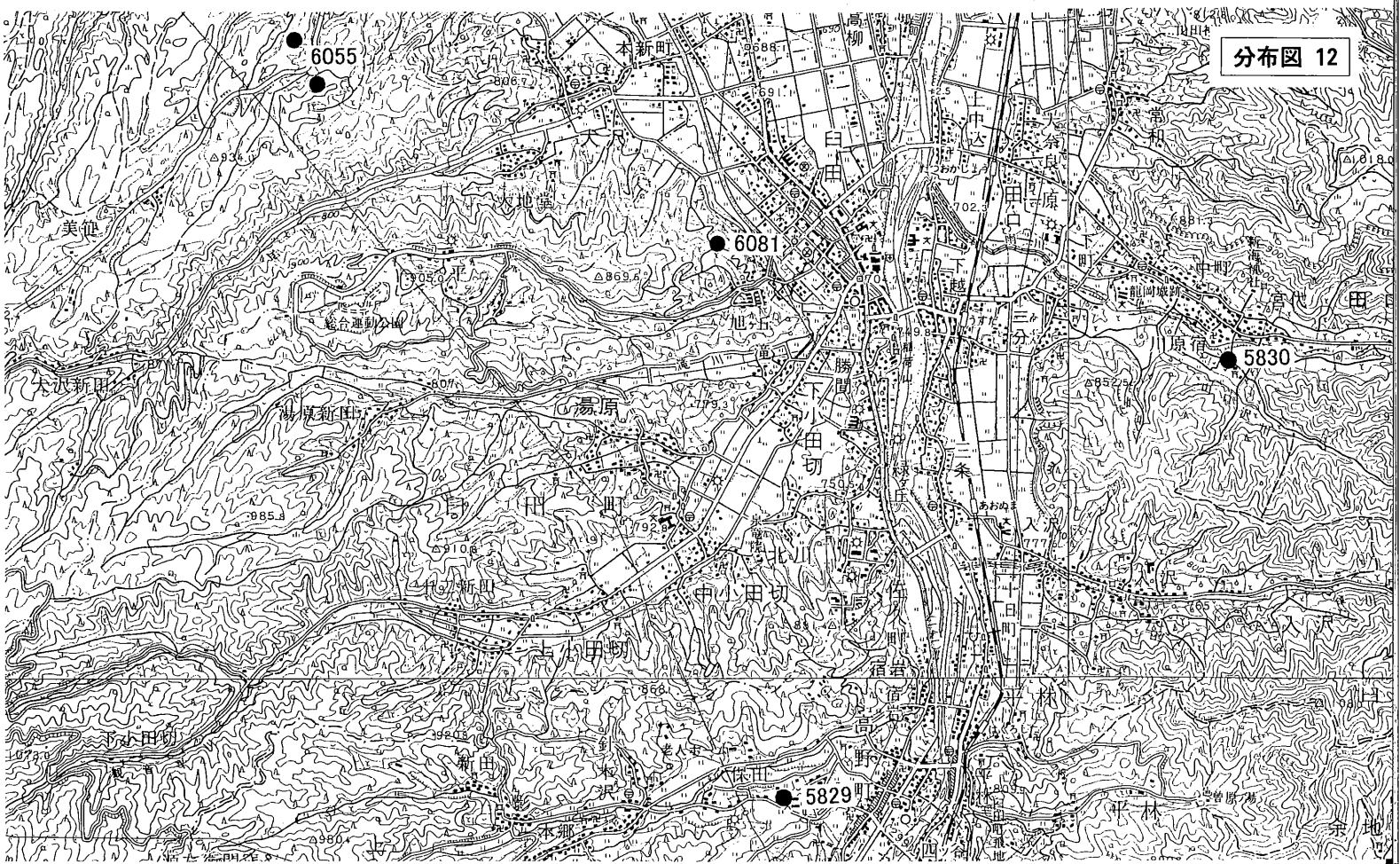

分布図 12

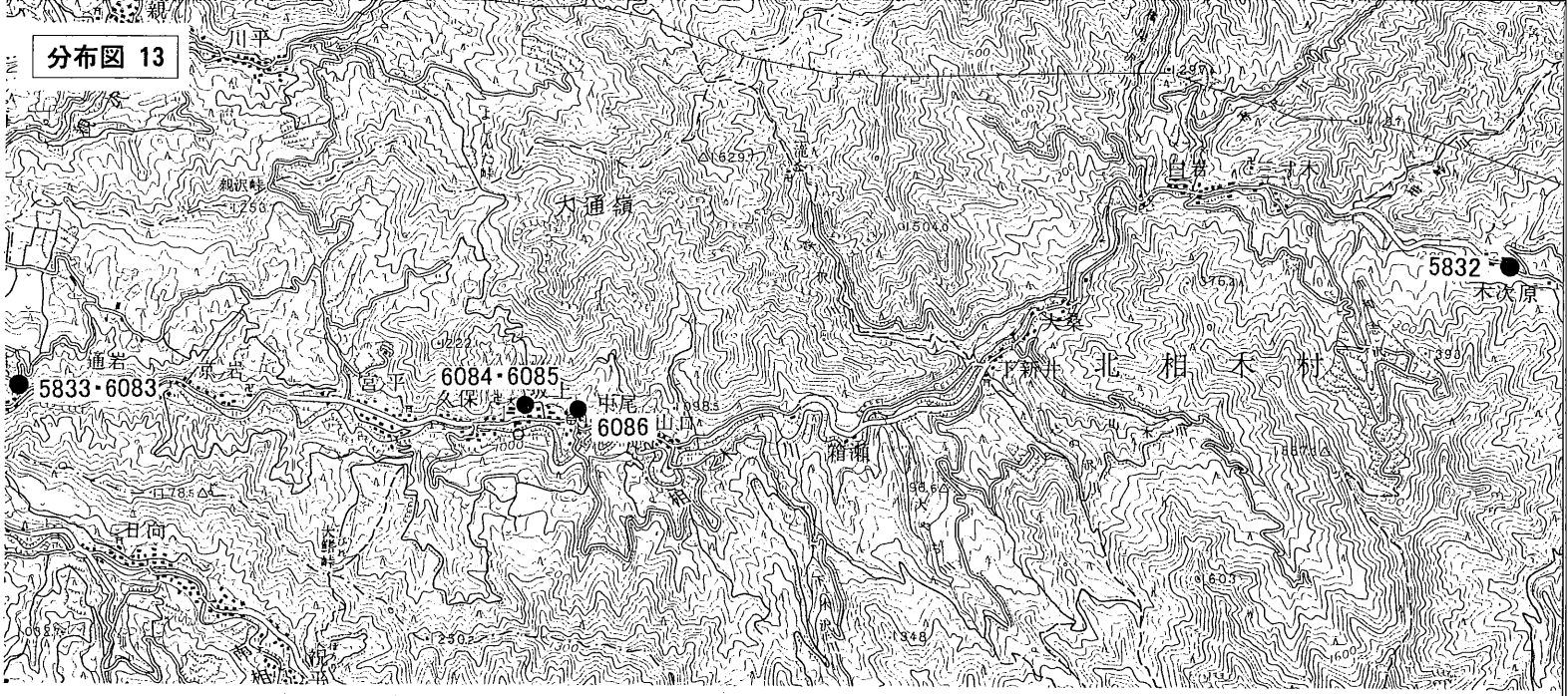
分布図 13
5832
木次原
大通嶺
北相木村
5833・6083
6084・6085
6086 山口
久保
中尾
日向
宮平
通岩
京岩
箱瀬

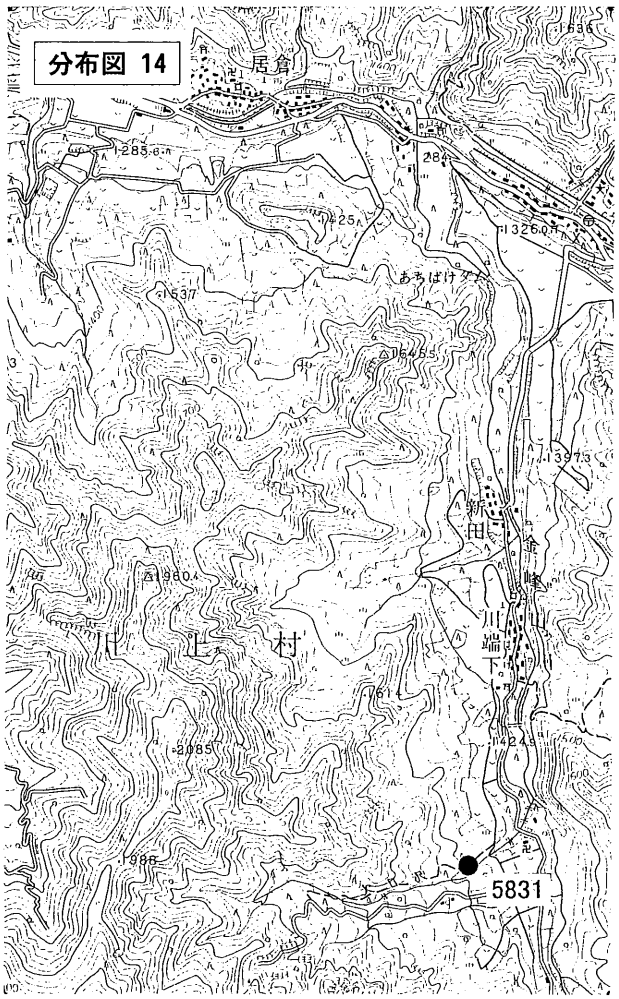
分布図 14
居倉
新田
川上村
5831

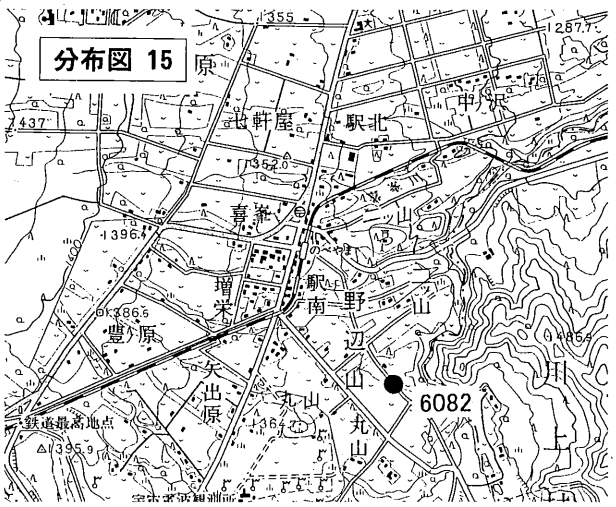
分布図 15
駅北
駅南
増冨
野辺山
6082
丸山
矢出原
豊原

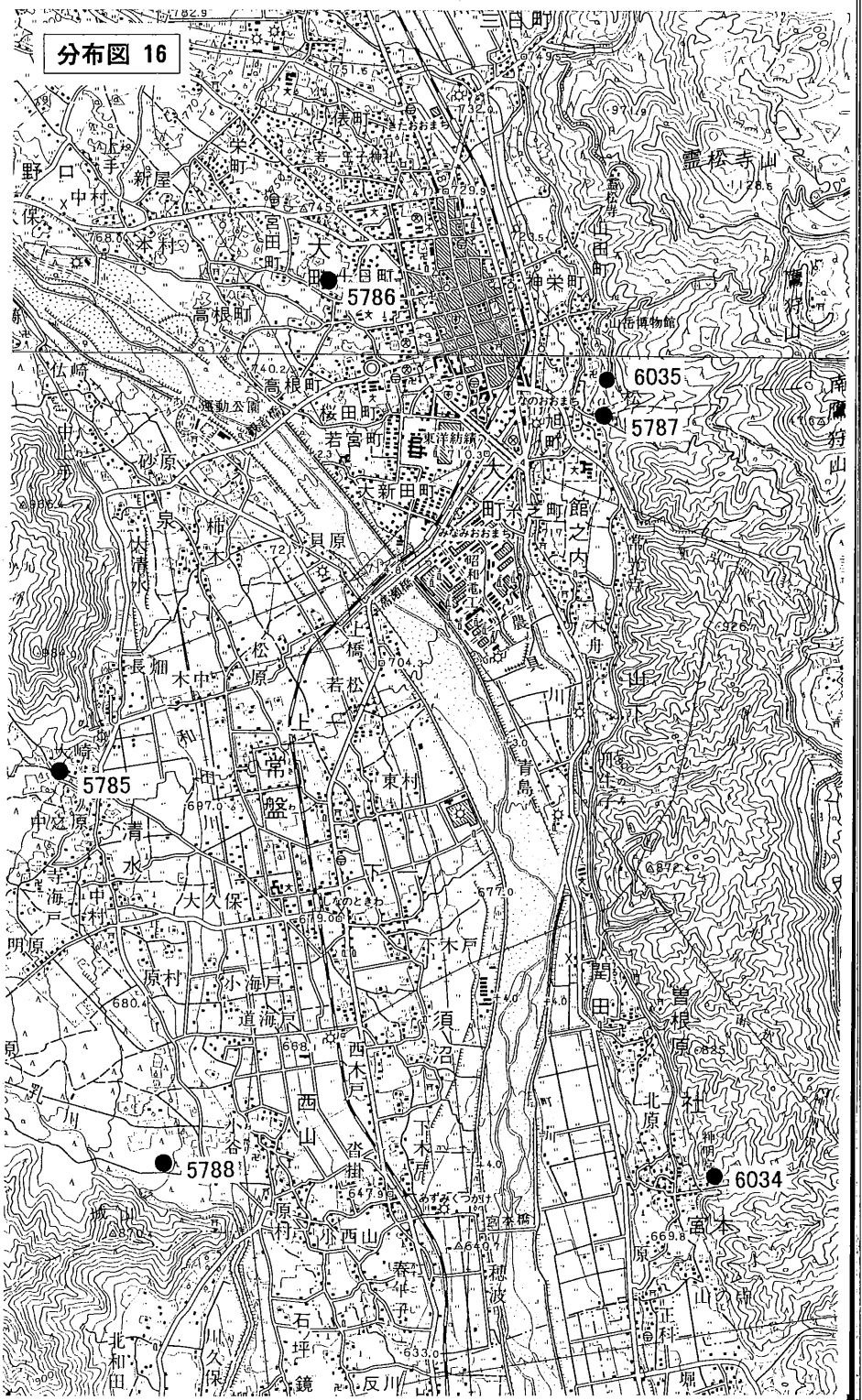
分布図 16
5786
6035
5787
5785
5788
6034
大門町
大新田町
若宮町
桜田町
高根町
常盤
大久保
若松
東村
中村
原村
小海町
西山
北原
富本
野口
本村
新屋
中村
佐崎
霊松寺山
八ヶ岳
南八ヶ狩山
山梨県立科学館
運動公園
東洋新鋼
青鳥
北相木村

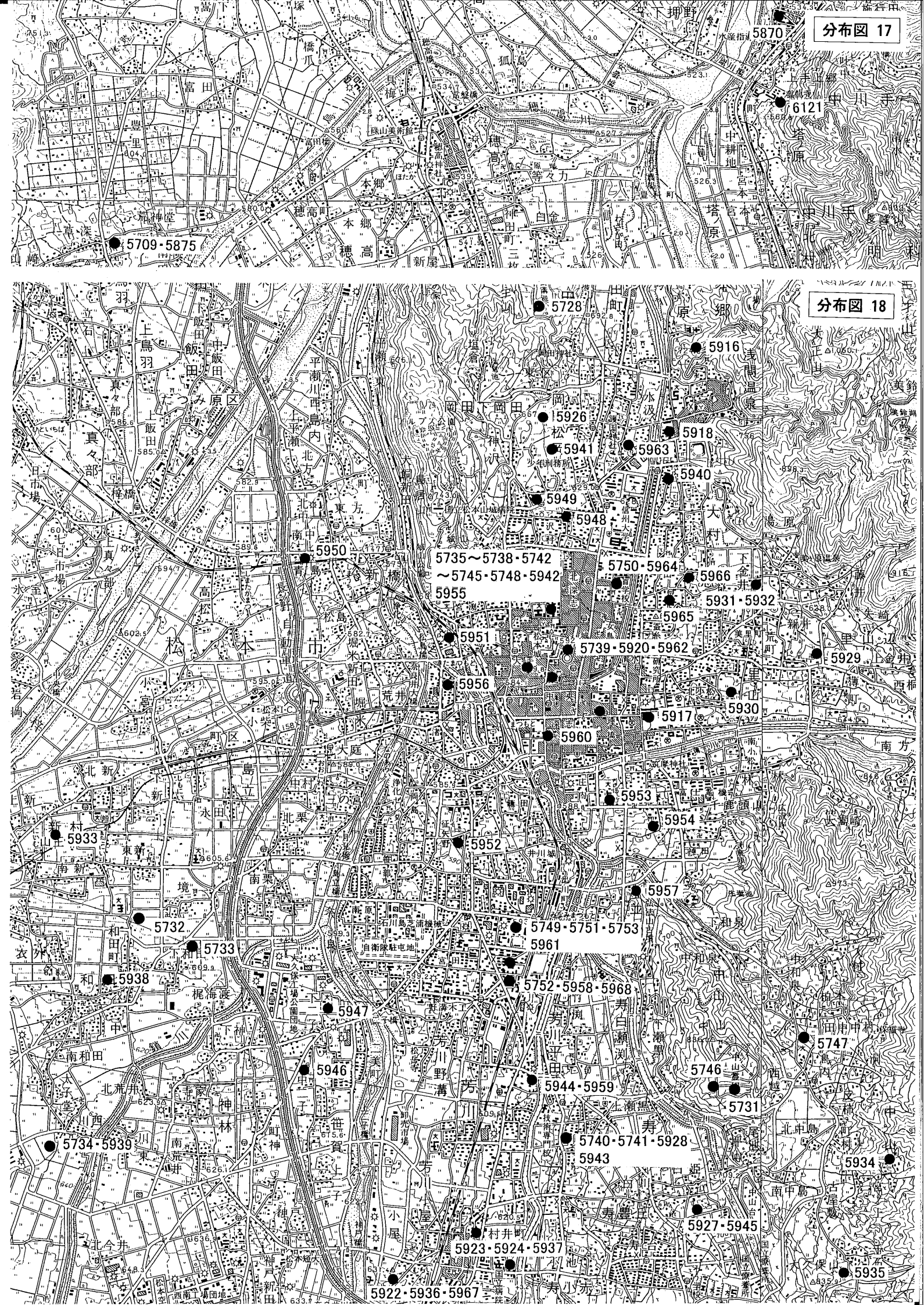
分布図 17
5870
6121
5709・5875
分布図 18
5728
5916
5926
5918
5941
5963
5940
5949
5948
5950
5735～5738・5742
～5745・5748・5942
5955
5750・5964
5966
5931・5932
5965
5951
5739・5920・5962
5929
5956
5930
5917
5960
5953
5954
5933
5952
5957
5732
5749・5751・5753
5961
5733
5938
5752・5958・5968
5947
5747
5946
5746
5944・5959
5731
5734・5939
5740・5741・5928
5943
5934
5927・5945
5923・5924・5937
5922・5936・5967
5935

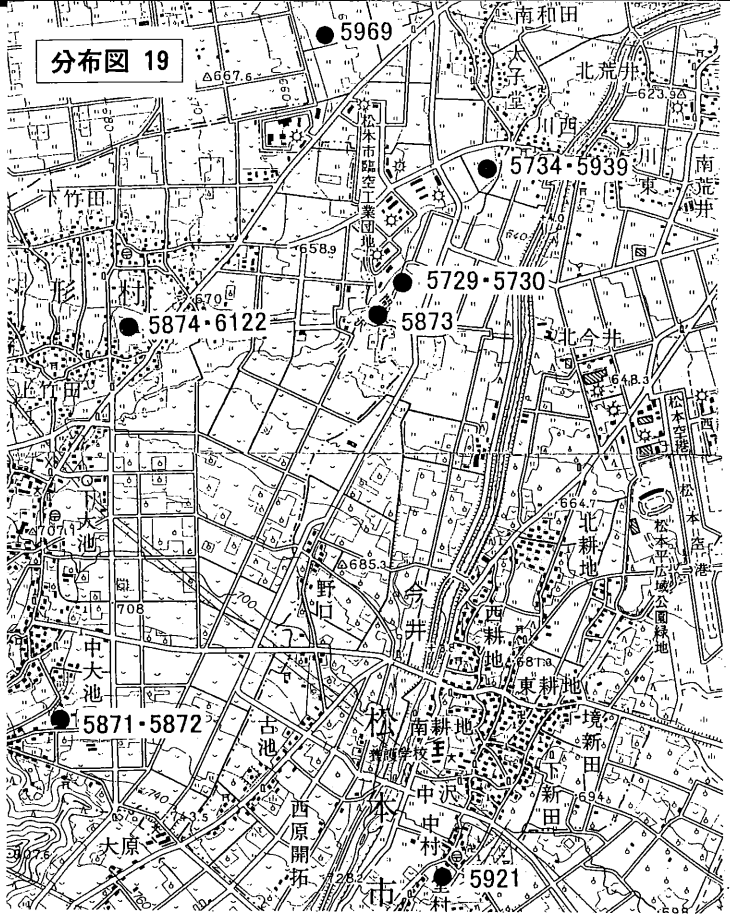
分布図 19
5969
5734・5939
5729・5730
5873
5874・6122
5871・5872
5921
松本市
松本市臨空工業団地
松本空港
松本平広域公園緑地
北今井
北荒井
南和田
北耕地
東耕地
南耕地
西耕地
中村
中沢
西原開拓
古池
大原
中大池
上竹田
下竹田

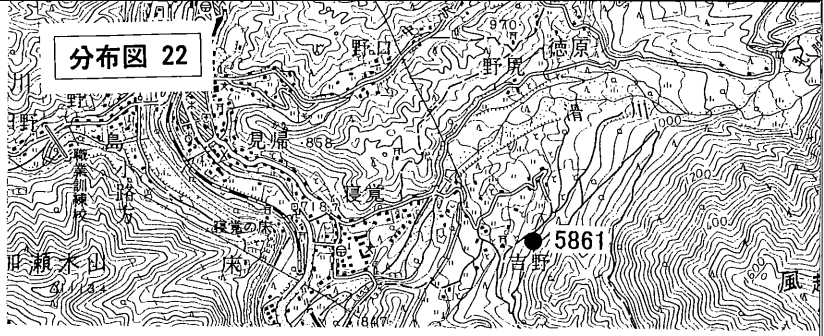
分布図 22
5861
吉野
徳原
野尻
野口
見帰
寝覚

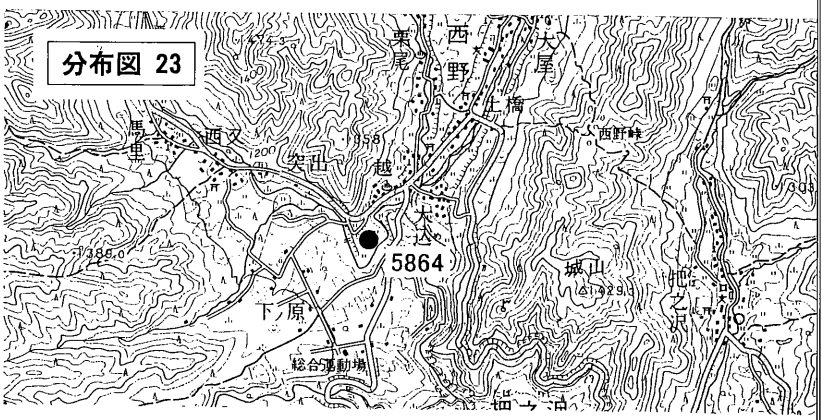
分布図 23
5864
下原
城山
西野
西野峠

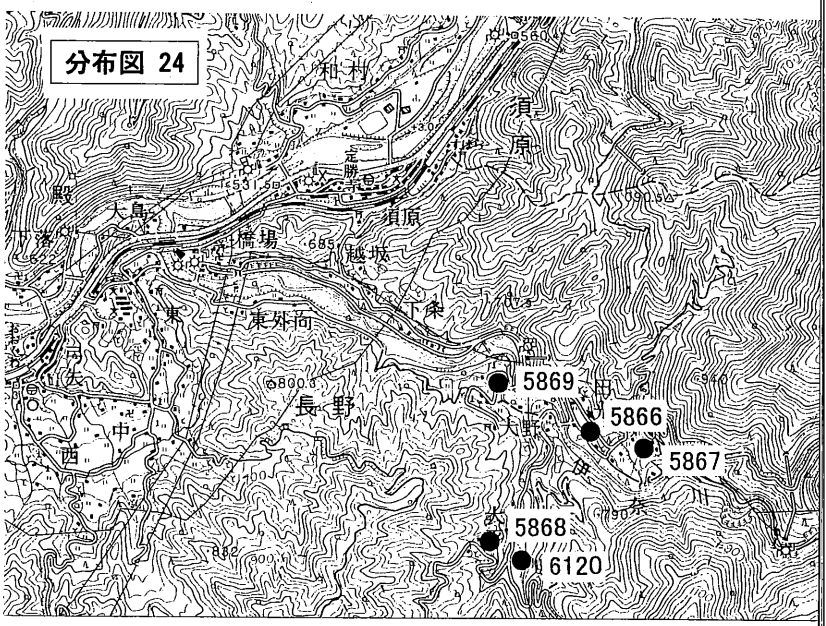
分布図 24
5869
5866
5867
5868
6120
長野
須原
和村

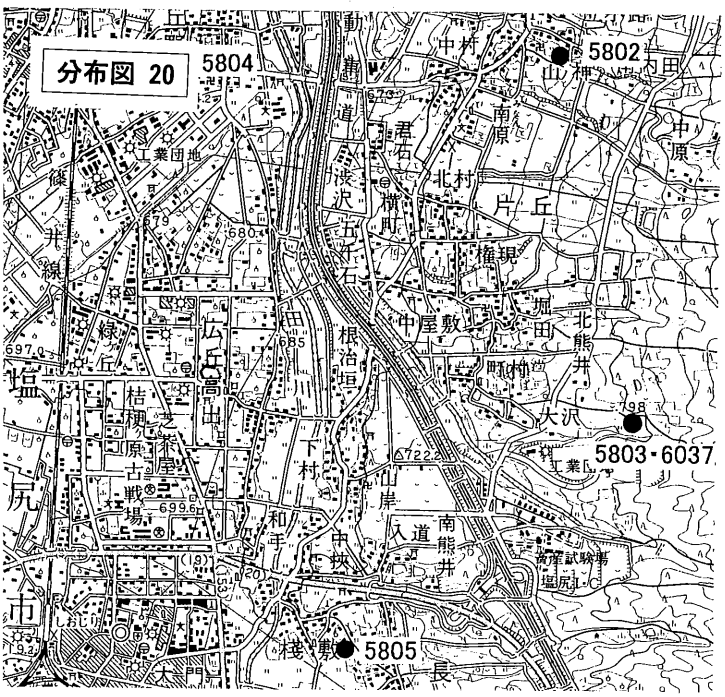
分布図 20
5804
5802
5803・6037
5805

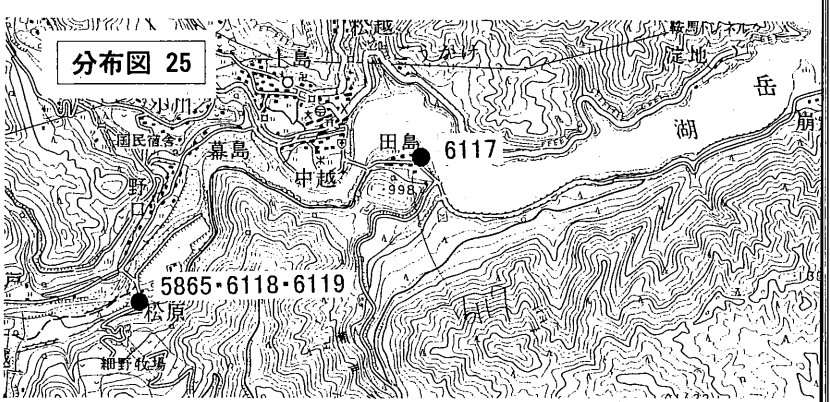
分布図 25
6117
5865・6118・6119
松原

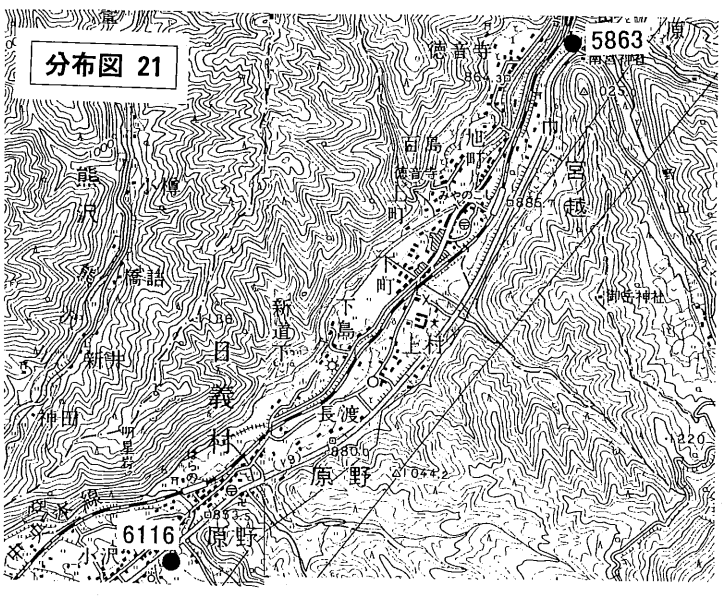
分布図 21
5863
6116

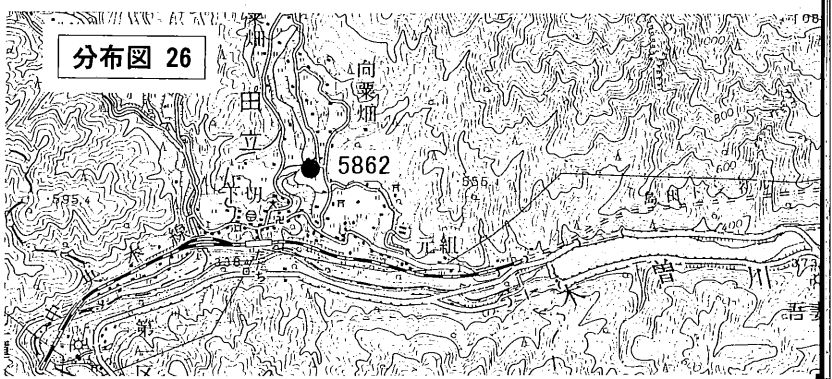
分布図 26
5862

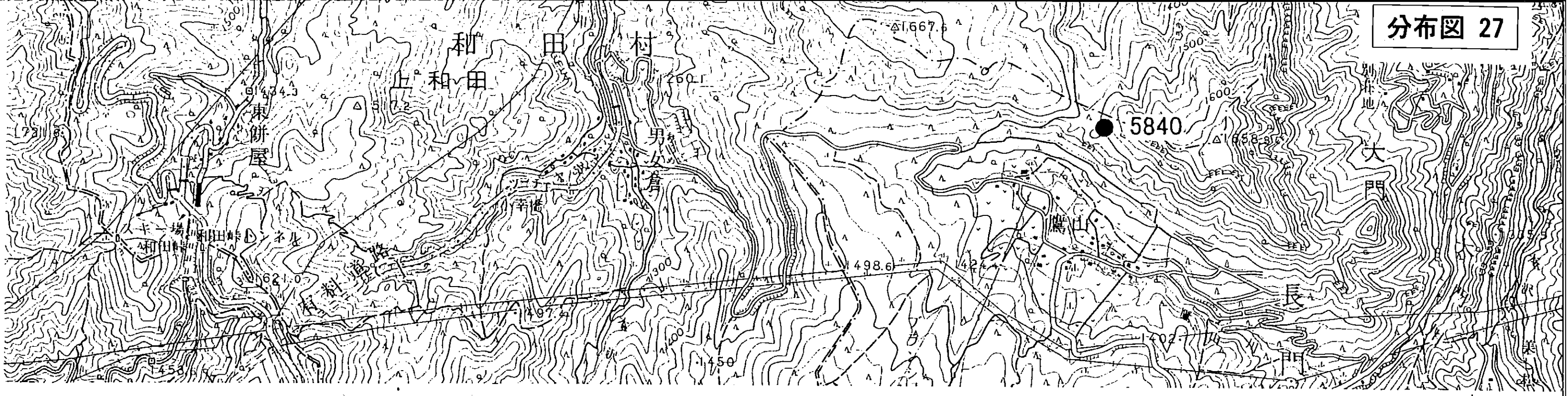
分布図 27
和田村
上和田
5840
長門

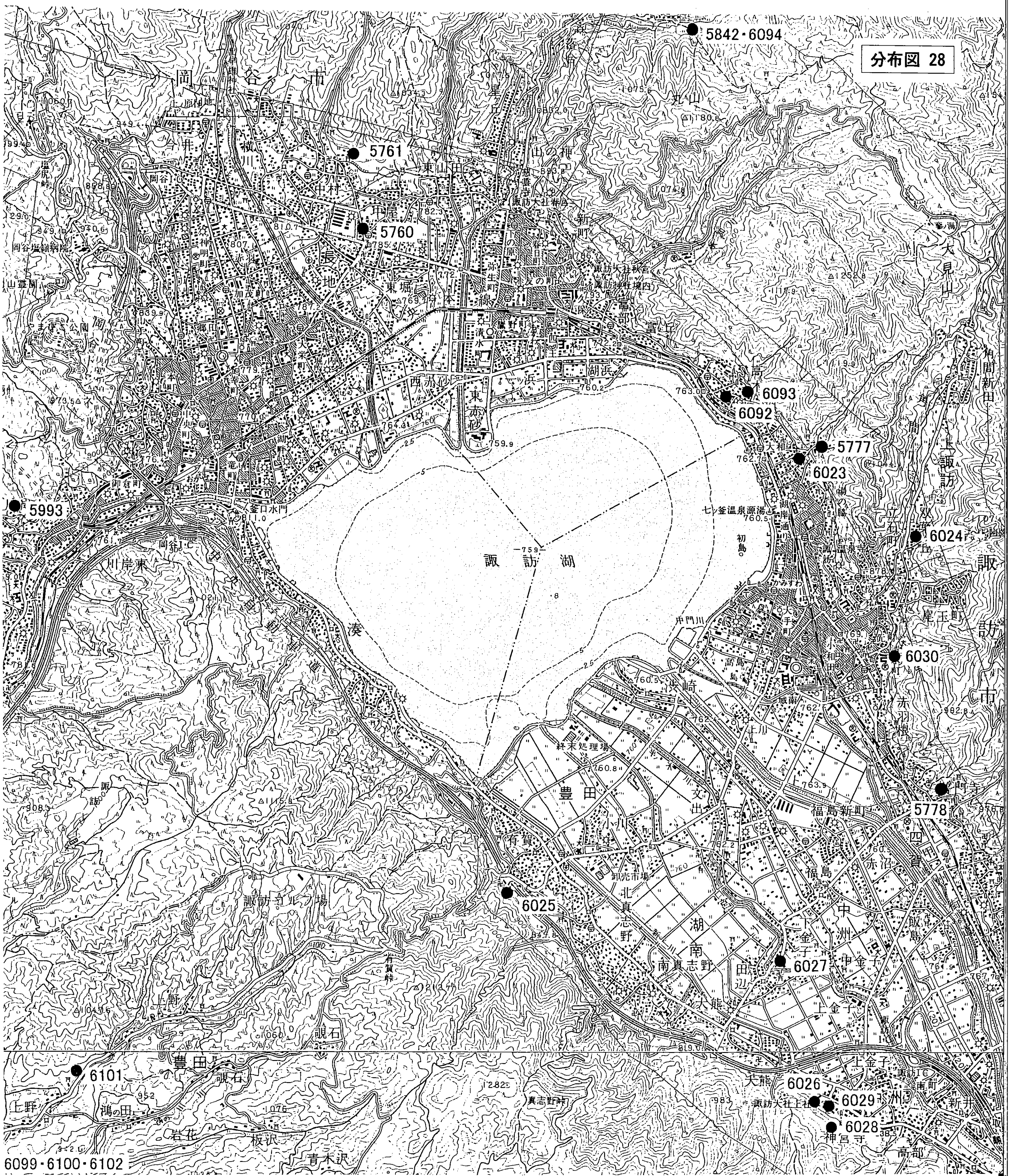
分布図 28
5842・6094
岡谷市
5761
5760
5993
6093
6092
5777
6023
6024
諏訪湖
上諏訪
諏訪市
6030
湊
豊田
5778
6025
6027
6101
6026
6029
6028
6099・6100・6102

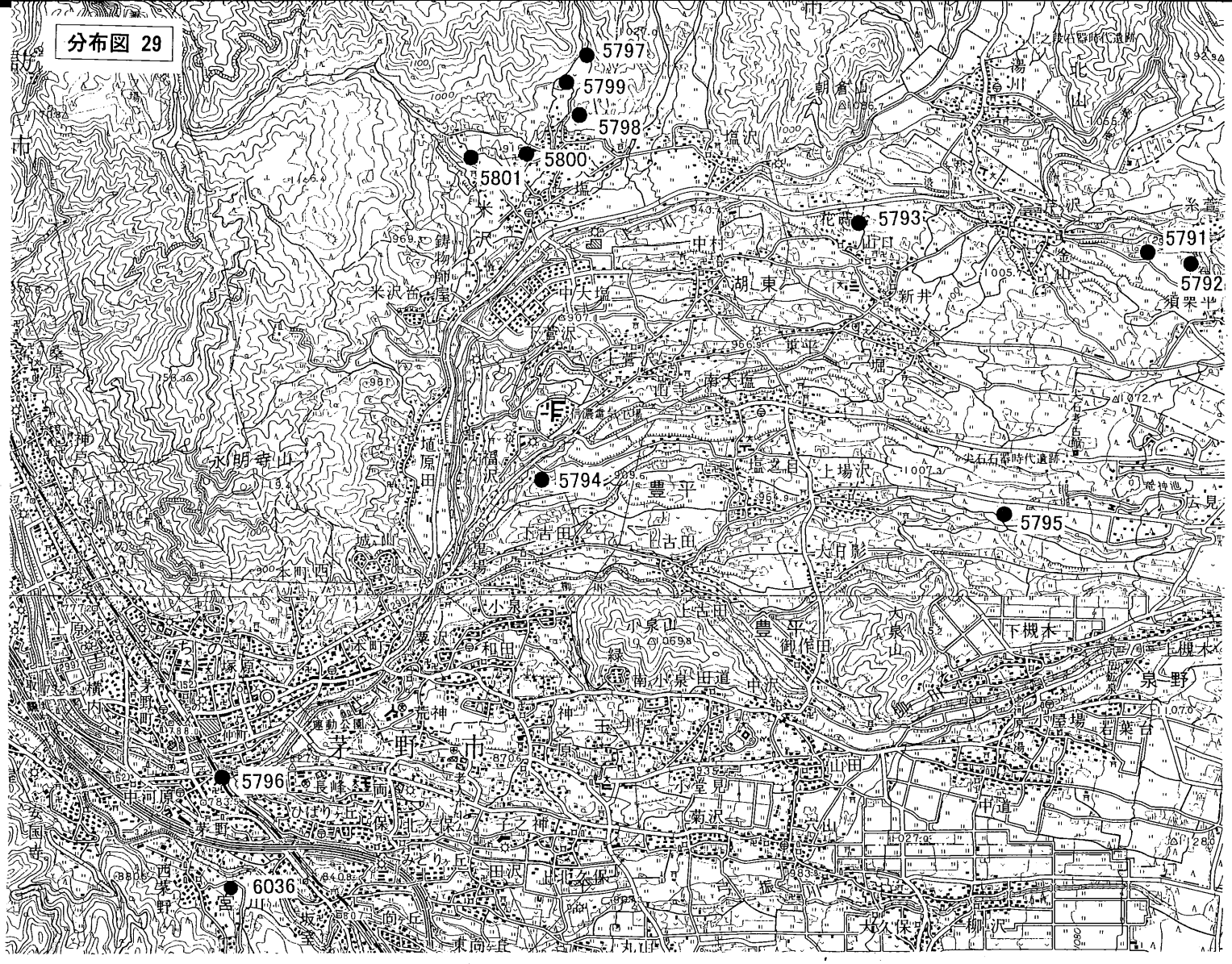
分布図 29
5797
5799
5798
5800
5801
5793
5791
5792
5794
5795
5796
6036

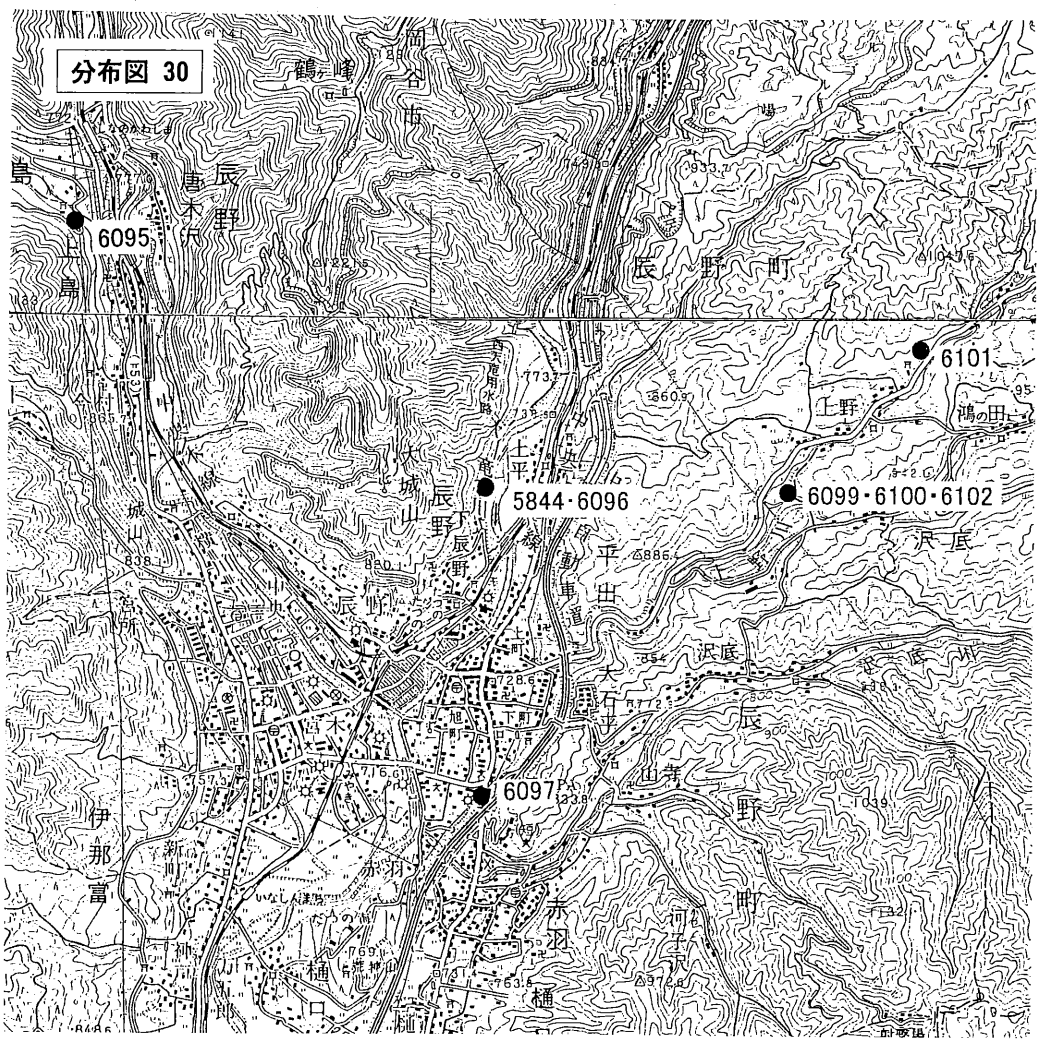
分布図 30
6095
6101
5844・6096
6099・6100・6102
6097

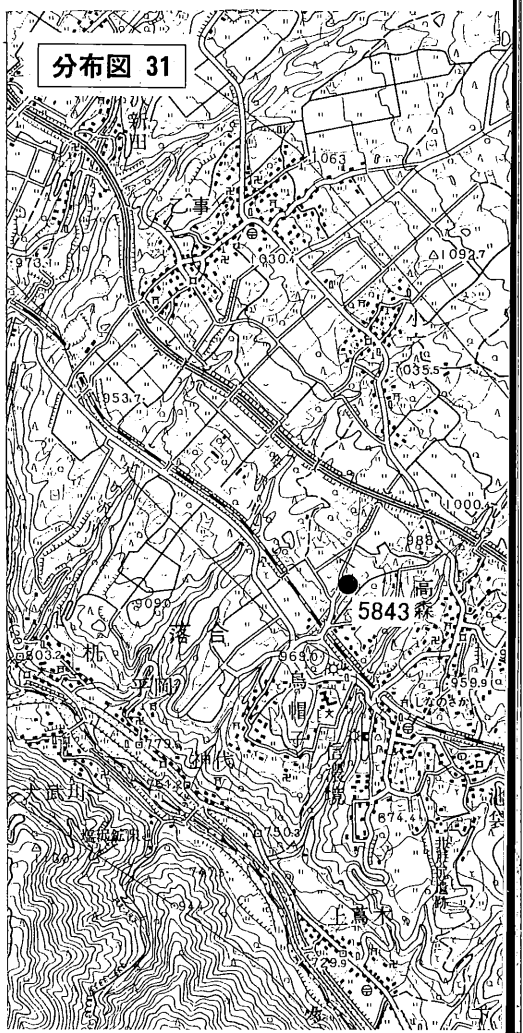
分布図 31
5843

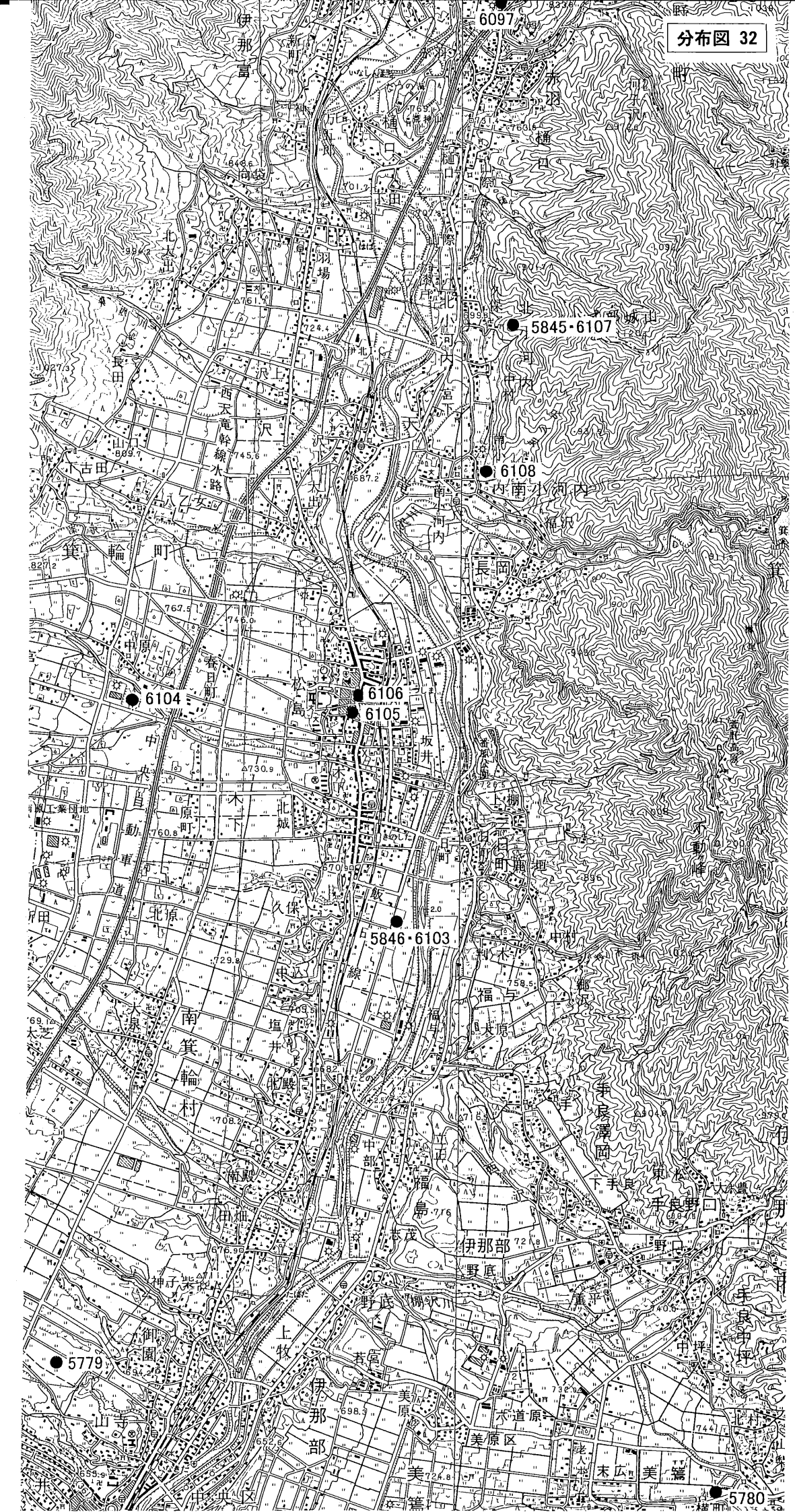
分布図 32
6097
5845・6107
6108
6104
6106
6105
5846・6103
5779
5780

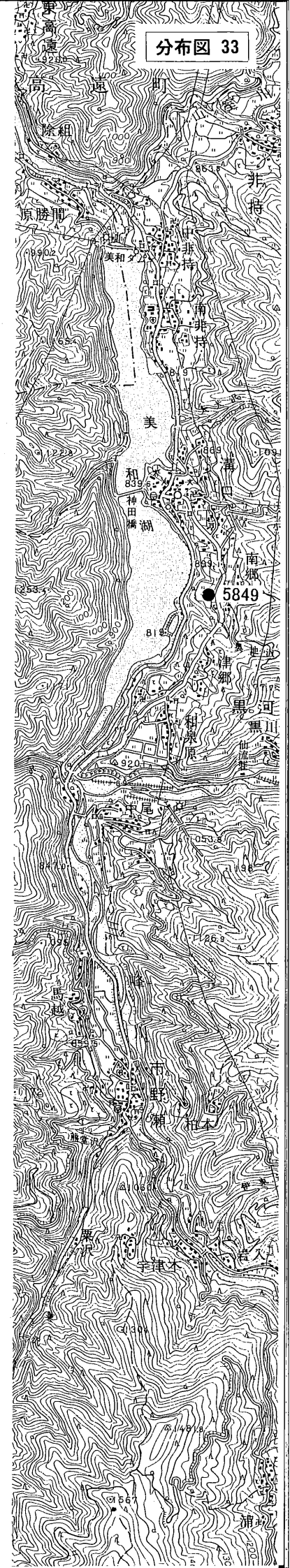
分布図 33
5849

分布図 34

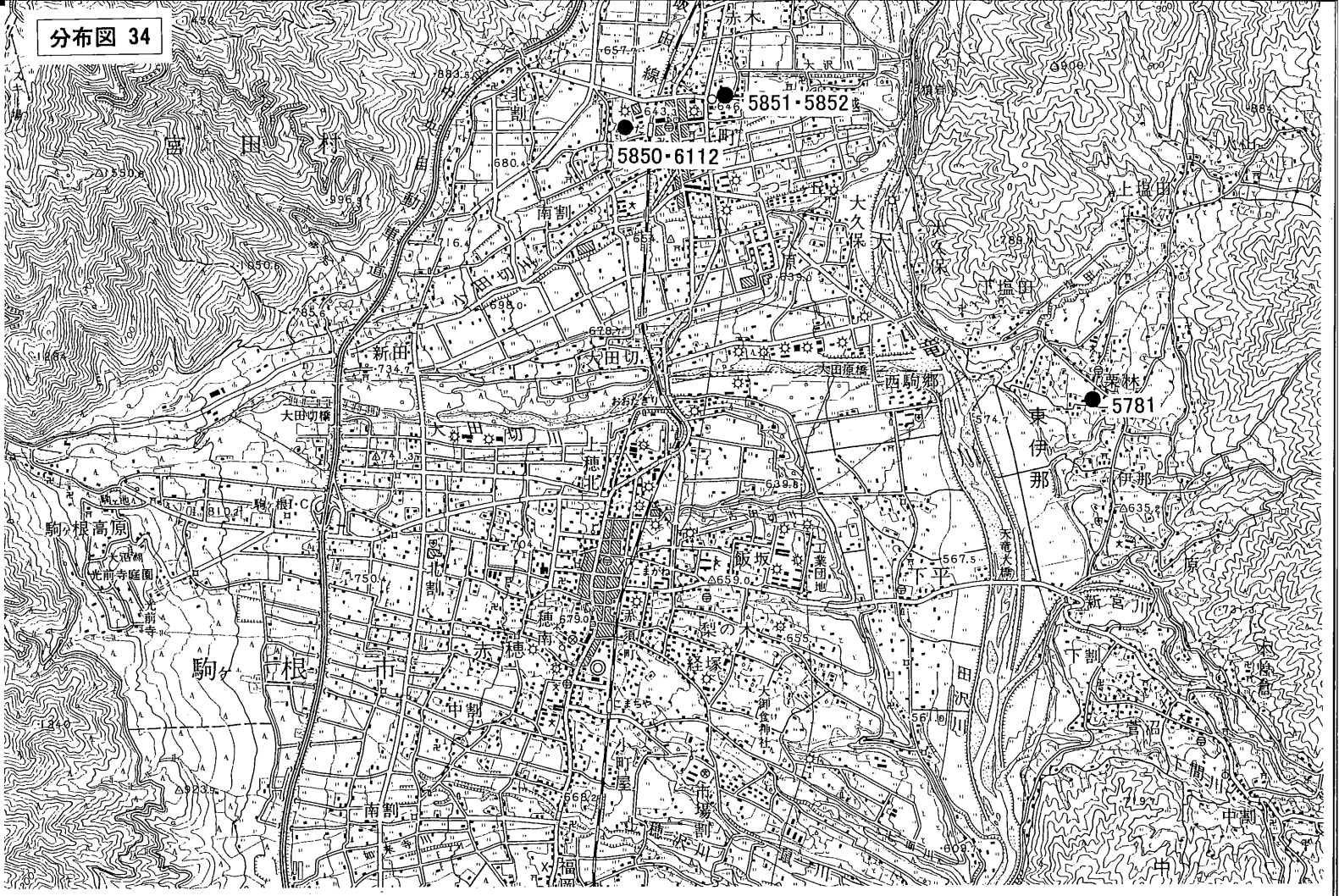

分布図 35

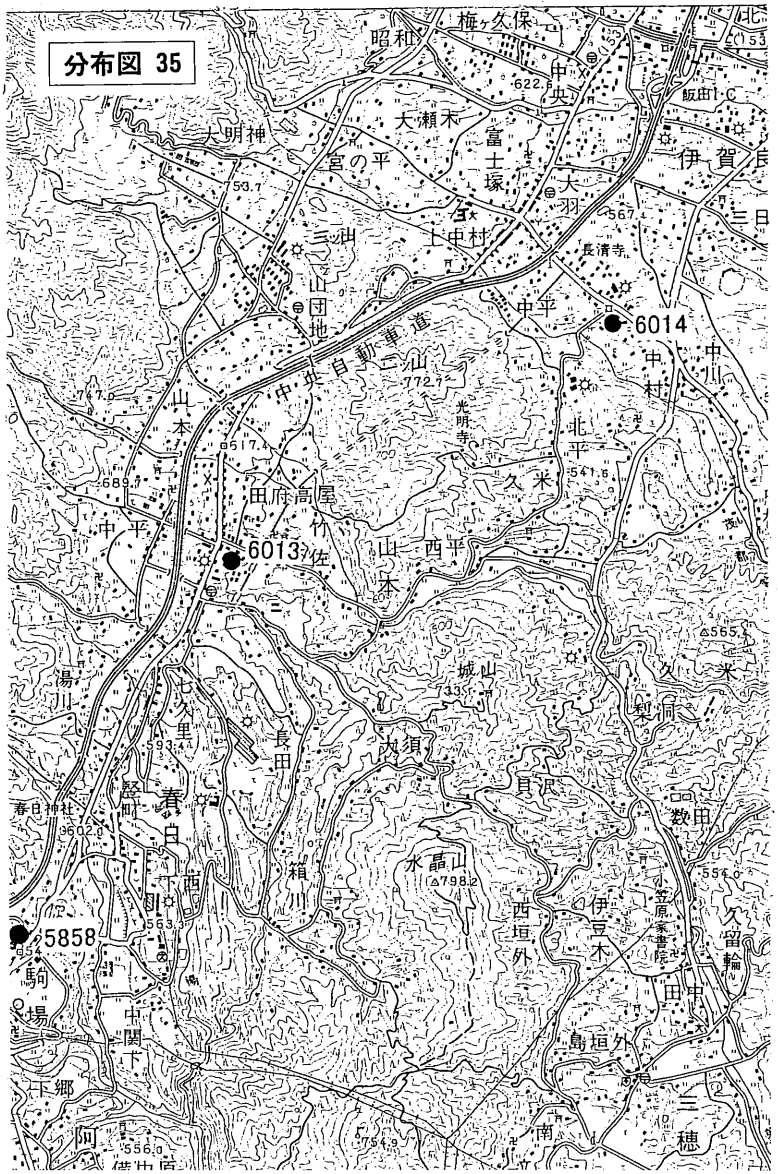

分布図 36

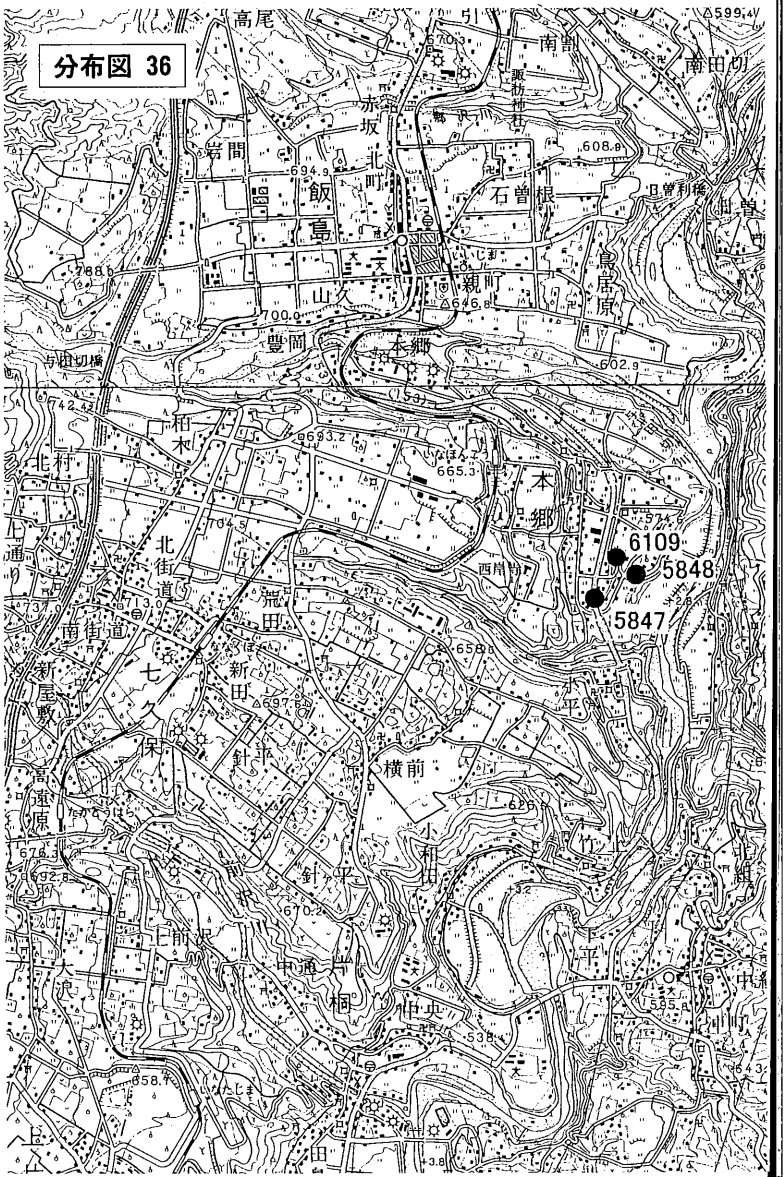


分布図 37
5857
6115
5853
5854
5855
6013
5770
6114
6007
5774・6011
6000
6113
5771～5773・6009
5762
6008
5764
5763
5998・5999
5775・6015・6016
5776・6017
6001
6005
6004
5995・5996
6002
6003
5859
6019・6020
6012
5994
6018・6022
6021
6014
6006
5765・5997
5769
5767
5766
5768
5856
5860

附　平成8年度の発掘調査概要

番号	遺跡名	所在地	時代	調査の原因	調査期間	調査面積	備考
4952	大堀館跡	長野市青木島	中世	学校	8.6.11	1,600㎡	試掘
4953	浅川扇状地遺跡群松ノ木田	長野市浅川東条	縄文	その他建物	8.5.8～5.20	400㎡	旧流路(縄)
4954	大室155・156・165号	長野市大室	古墳	学術調査	8.8.17～9.5	500㎡	古墳3(155号、156号、165号)
4955	裾花川扇状地遺跡群寺村	長野市上高田	古墳～平安	その他建物	8.9.11～10.4	400㎡	竪穴6、溝2、小穴(以上古～平)
4956	南宮	長野市川中島町	平安	公園造成	5.7.14～8.7.31	3,000㎡	竪穴1124(平)、掘立、柵、小鍛冶、土坑666、溝451、井戸28。金鉗、火熨斗、八稜鏡6、帯飾り5、印鑑
4957	小島・柳原遺跡群水内坐一元神社	長野市小島	弥生、平安	区画整理	8.5.27～8.16	1,000㎡	環濠2(弥)、竪穴5(弥)、土坑24(弥20、古4) 楯1、槍先形木製品1、弓2、鋤2
4958	小島・柳原遺跡群水内坐一元神社	長野市小島	弥生、古墳	宅地造成	8.8.19～9.6	336㎡	竪穴12、土坑18、溝3(以上弥)
4959	田中沖	長野市小島田町	古墳～中世	道路	8.4.8～9.3.11	2,350㎡	竪穴14、溝3、土坑8、小穴(以上古～奈)
4960	篠ノ井遺跡群	長野市篠ノ井	縄文～中世	道路	8.4.15～9.3.28	8,000㎡	
4961	裾花川扇状地遺跡群西方	長野市高田	古墳～中世	区画整理	8.8.19～9.13	500㎡	竪穴6(奈2、平4)、土坑1、小穴(以上平)
4962	裾花川扇状地遺跡群西方	長野市高田	弥生～中世	道路	8.12.13～9.2.25	700㎡	溝1(平)、畝10、埋甕1、小穴(以上近)
4963	長野遺跡群元善町	長野市長野	縄文～近世	道路	9.2.6～3.13	690㎡	火災遺構(近)
4964	長野遺跡群	長野市長野東町	縄文～近世	道路	8.4.22～9.1.10	1,800㎡	竪穴36(弥6、古30)、土坑103(弥4、中80、近17)、溝7(弥2、古5)、柱穴多数
4965	長野遺跡群	長野市長野東町	縄文～近世	住宅	8.8.26	100㎡	試掘　土坑2(中1、近1)
4966	柏尾南	長野市七二会	平安	その他建物	8.8.1～9.11	2,600㎡	竪穴13(古5、平8)、柱穴列(平)、土坑11(古1、平10)、溝3(平)
4967	桑根井鎧塚古墳群	長野市松代町	古墳、奈良	宅地造成	8.5.27～7.23	570㎡	
4968	桑根井鎧塚古墳群	長野市松代町	古墳	宅地造成	8.6.3～7.23	200㎡	積石塚1
4969	松原	長野市松代町	縄文～中世	ガス	9.2.12～4.25	1,670㎡	竪穴13(弥9、平4)、掘立7(弥)、環状溝跡8(弥)、溝跡9(弥8、平1)、河川跡1(弥)、土坑24(弥20、平4)、小穴多数
4970	浅川扇状地遺跡群吉田古屋敷	長野市吉田	縄文～平安	道路	8.10.11～11.29	600㎡	土坑2(縄1、弥1)、木棺墓1(弥)、小穴(弥、平)
4971	綿内遺跡群	長野市若穂	弥生～平安	その他開発	8.9.5～9.1.6	1,800㎡	竪穴37、井戸3、溝27、土坑多数(以上平)
4972	宮崎	長野市若穂	縄文	学術調査	8.7.27～8.31	120㎡	石棺墓3、配石1(以上縄)、竪穴1(古)
4973	綿内遺跡群	長野市若穂	弥生～中世	区画整理	8.10.1～9.3.31	2,700㎡	
4974	長野遺跡群	長野市若松町	縄文～近世	道路	8.4.8～9.20	1,300㎡	竪穴1(古)、溝2(古)、土坑42、柱穴多数
4975	県町	松本市県	弥生、平安	住宅	8.4.22～6.4	500㎡	竪穴4、土坑4、小穴1(以上平)、建物跡(近代) 風字硯、朱墨硯、隆平永宝
4976	川西開田	松本市今井	縄文、平安	農業関連	8.4.22～6.4	2,400㎡	竪穴8、掘立1、小穴18(以上平)、土坑4(弥2、平2)
4977	今井北耕地	松本市今井	平安	道路	8.5.13～8.6	3,600㎡	土坑84以上(縄4、近代30)、小穴1(縄)、溝3
4978	松岡	松本市岡田	縄文、古墳～平安	宅地造成	8.12.24～9.3.24	760㎡	竪穴9・土坑9・小穴14(以上平) 1軒の住居跡の焼土下から人間のものと思われる奥歯が1点出土する。
4979	松本城下町西町1次	松本市開智	近世	宅地造成	8.5.7～6.4	100㎡	小穴52、竪穴2、集石1、土坑12、建物基礎3、溝1(以上近世)

番号	遺跡名	所在地	時代	調査の原因	調査期間	調査面積	備考
4980	新井	松本市里山辺	弥生、古墳	宅地造成	8.12.6～9.1.31	300㎡	竪穴4、掘立3、溝1、土坑10、小穴53(以上平) 遺構はいずれも９世紀。窯壁片が出土しており、近くに古窯あり
4981	平瀬	松本市島内	縄文	公園造成	8.5.30～10.4	500㎡	旧流路1、土器集中域2(以上古)、竪穴2、土坑9、小穴102(以上平)、建物跡1、掘立11、土坑32、小穴278(以上中) 仏像銅製品、銅椀　古代法住寺か
4982	中山古墳群	松本市中山	古墳	その他開発	8.6.6～10.4	1,500㎡	竪穴9(縄2、弥4、奈～平3)、集石土坑3(縄)、炭焼窯5(奈～平)、溝4(縄2、平2)、土坑101、小穴多数
4983	中山15号墳	松本市中山	古墳	学術調査	8.8.19～9.1.17	400㎡	古墳1(古) 横穴式石室の実測、床面精査、墳丘及び外護列石の構築方法確認
4984	出川西	松本市南松本	弥生、古墳	住宅	8.10.28～9.1.31	1,000㎡	溝7(古)、竪穴1(平)、小穴2(中)、溝
4985	大輔原	松本市元町	古墳～平安	その他建物	8.7.10～10.4	1,000㎡	竪穴2、土坑3、小穴4(平)、旧流路1
4986	横田	松本市横田	縄文、平安	その他開発	8.6.19～8.30	300㎡	
4987	金井裏	上田市上田	弥生	宅地造成	8.7.8～8.2	1,800㎡	竪穴2(弥)
4988	染屋台条里水田	上田市国分	古墳～平安	学校	8.4.3～5.31	3,500㎡	竪穴7(平)
4989	浦田	上田市築地	弥生～古墳	ほ場整備	8.4.18～9.30	6,400㎡	竪穴35(弥～平)、掘立25(古、平、中)、溝3(平～中)
4990	浦田	上田市築地	弥生、古墳	道路	8.9.24～9.1.24	2,500㎡	竪穴37(弥～奈)、掘立10(弥～平)
4991	下町田	上田市常田	弥生	学校	8.4.4～5.15	1,000㎡	竪穴11(弥)
4992	太田法楽寺	上田市殿城	縄文～中世	その他開発	8.8.26～9.3.31	2,000㎡	
4993	宮脇	上田市吉田	弥生、平安	道路	8.6.14～10.31	2,500㎡	竪穴3(弥)、掘立11(平)
4994	地獄沢	岡谷市上ノ原	縄文	宅地造成	8.7.1～9.3.31	1,900㎡	竪穴4(縄)、小竪穴115(縄)
4995	目切	岡谷市長地	縄文	区画整理	8.4.11～9.3.31	5,075㎡	竪穴30(縄18、弥4、平8)、掘立8(平)、小竪穴132、溝4、配石1
4996	梨久保	岡谷市長地	縄文、平安	住宅	8.4.24～9.3.31	62㎡	小竪穴22(縄)
4997	榎垣外	岡谷市長地	縄文、平安	工場	8.4.15～9.3.31	1,914㎡	竪穴24(縄1、平23)、掘立1(平)
4998	後田原	岡谷市川岸	縄文、弥生、平安	住宅	7.7.7～8.3.31	300㎡	竪穴2(弥1、平1)
4999	西垣外	岡谷市川岸	縄文、平安	住宅	8.5.23～9.3.31	68㎡	竪穴2(平)
5000	郷田	岡谷市郷田	縄文、平安	住宅	8.6.13～9.3.31	23㎡	竪穴1(平)
5001	海戸	岡谷市天竜町	縄文、弥生、平安	学術調査	8.9.5～9.3.31	155㎡	竪穴12(縄6、弥4、古1、平1)、小竪穴46 包含層が深いため、縄文～平安時代の遺構が濃密かつ良好に遺存
5002	新井北	岡谷市湊	平安	住宅	7.12.21～8.3.31	62㎡	竪穴1(平)
5003	間下丸山	岡谷市山下町	縄文、平安	道路	8.11.26～9.3.31	149㎡	竪穴3(弥1、平2)
5004	杵が塚	飯田市曙町	古墳	その他建物	8.8.1～8.31	8,000㎡	
5005	三尋石	飯田市大瀬木	縄文～中世	住宅	8.7.22～10.29	2,000㎡	竪穴19(縄15、弥4)、方形柱穴列1(縄)、土坑・小穴多数
5006	はりつけ原	飯田市大瀬木	縄文、弥生、平安	その他建物	8.11.15～12.20	12,000㎡	竪穴14、方形周溝墓8(以上弥)
5007	酒屋前	飯田市大瀬木	縄文、弥生	その他建物	9.2.3～2.28	956㎡	
5008	稲井	飯田市鼎	縄文、古墳、中世	宅地造成	8.8.27	200㎡	試掘
5009	柳添	飯田市鼎	縄文、古墳	住宅	8.8.27	665㎡	試掘
5010	鼎田井座	飯田市鼎	縄文、弥生	その他建物	8.9.2～9.13	350㎡	
5011	六反畑	飯田市鼎	縄文、古墳	道路	8.11.7～11.13	不明	試掘
5012	猿小場	飯田市鼎	弥生、平安	その他建物	8.11.18	200㎡	試掘
5013	鼎中平	飯田市鼎	古墳、近世	その他建物	8.11.30	1,884㎡	試掘
5014	西の原	飯田市鼎	縄文～古墳	宅地造成	8.12.4～12.27	1,723㎡	
5015	西の原	飯田市鼎	縄文～古墳	宅地造成	8.12.16～9.2.14	1,322㎡	
5016	西の原	飯田市鼎	縄文～古墳	宅地造成	8.12.16～9.2.14	618㎡	
5017	矢高原	飯田市鼎	縄文、平安	その他建物	9.3.1～3.31	360㎡	
5018	切石遺跡群青木	飯田市鼎	縄文	その他建物	9.3.1～3.31	210㎡	
5019	金山下水田址	飯田市上川路	古墳、近世	その他開発	9.1.6～3.31	4,200㎡	
5020	黒田大明神原	飯田市上郷	縄文、弥生	道路	8.8.19～9.1.31	8,200㎡	竪穴34(縄30、弥1、古1、中2)、方形柱列1(縄)、方形周溝墓1(弥)、土坑約500
5021	黒田社宮司	飯田市上郷	縄文	道路	9.1.31	200㎡	試掘
5022	高屋下	飯田市上郷	弥生～平安	その他建物	8.7.10	600㎡	試掘

番号	遺跡名	所在地	時代	調査の原因	調査期間	調査面積	備考
5023	高屋	飯田市上郷	弥生、古墳	宅地造成	8.7.1～7.25	67㎡	
5024	堀尻	飯田市上郷	弥生～中世	その他建物	8.10.23	350㎡	試掘
5025	社宮司原	飯田市上郷	縄文、弥生	その他建物	8.10.29	550㎡	試掘
5026	黒田社宮司原	飯田市上郷	縄文	その他建物	8.12.20	500㎡	試掘
5027	長橋	飯田市上郷	古墳	道路	9.1.28	320㎡	試掘
5028	黒田垣外	飯田市上郷	古墳	道路	9.2.3～2.14	245㎡	竪穴3(弥1、平2)、土坑1(縄)、掘立1(中) 平安時代の竪穴住居跡は初見
5029	市場屋敷	飯田市上殿岡	縄文、中世	その他建物	8.4.25～5.24	1,356㎡	
5030	鬼釜	飯田市上久堅	縄文、古墳	農業関連	8.12.7	250㎡	試掘
5031	久保田水田址	飯田市川路	古墳、近世	その他開発	9.1.6～3.31	4,800㎡	
5032	富岡水田址	飯田市川路	古墳、近世	その他開発	9.1.6～4.4	10,800㎡	竪穴3(中)、柱穴等 幾島城跡とかかわりのある中世遺構を確認
5033	西の原	飯田市北方	古墳	宅地造成	8.11.19～11.20	250㎡	試掘
5034	内山	飯田市桐林	平安	工場	8.6.4～6.28	300㎡	竪穴4、掘立1(以上古)、柱穴10
5035	田圃	飯田市毛賀	弥生、古墳、平安	学校	8.9.9～9.2.12	2,419㎡	竪穴35(古～平)、方形周溝墓9(古)、溝15、土坑45
5036	毛賀諏訪社	飯田市毛賀	古墳、平安、中世	その他建物	8.10.23	500㎡	試掘
5037	恒川遺跡群新屋敷	飯田市座光寺	縄文～中世	その他建物	8.6.4～7.12	400㎡	竪穴4、溝跡1
5038	大門原	飯田市座光寺	縄文	農道	8.7.1～9.2.28	3,000㎡	竪穴58(縄)、土坑180(縄)
5039	並木	飯田市座光寺	古墳～中世	その他建物	8.6.17	2,802㎡	試掘
5040	松林	飯田市座光寺	縄文	道路	8.7.19～9.1.30	2,200㎡	遺構・遺物なし
5041	恒川遺跡群阿弥陀垣外	飯田市座光寺	縄文～平安	その他建物	8.7.1～7.25	500㎡	試掘
5042	恒川遺跡群恒川A	飯田市座光寺	縄文～平安	住宅	8.7.1～7.31	1,224㎡	
5043	恒川遺跡群新屋敷	飯田市座光寺	縄文～平安	住宅	8.6.28～6.29	85㎡	試掘
5044	美女	飯田市座光寺	縄文、弥生	道路	8.4.10～8.20	1,900㎡	竪穴26(縄11、弥15)、溝3、土坑530
5045	座光寺城	飯田市座光寺	縄文、弥生	道路	8.7.12～7.15	250㎡	旧流路2
5046	座光寺中島	飯田市座光寺	縄文、弥生	道路	8.7.10～9.1.16	1,000㎡	竪穴25(縄1、弥24)、方形周溝墓1、掘立1、溝11(以上弥)、土坑7(縄)
5047	松林	飯田市座光寺	縄文、弥生	道路	8.7.12～7.15	150㎡	遺構なし
5048	宮垣外	飯田市座光寺	古墳	住宅	8.9.10～11.30	500㎡	
5049	ナギジリ1号墳	飯田市座光寺	古墳	道路	9.1.20～3.14	115㎡	円墳、横穴式石室 玉類、金環、馬具、鉄鏃
5050	恒川遺跡群薬師垣外	飯田市座光寺	縄文～中世	重要遺跡範囲確認	8.10.9～11.18	450㎡	竪穴10、建物跡1、溝14、土坑1(弥～近)
5051	座光寺原	飯田市座光寺	弥生	住宅	8.11.18	253㎡	試掘
5052	恒川遺跡群新屋敷	飯田市座光寺	弥生～平安	住宅	8.12.20	8㎡	試掘
5053	座光寺原	飯田市座光寺	弥生	住宅	9.1.28	271㎡	試掘
5054	恒川遺跡群薬師垣外	飯田市座光寺	縄文～中世	農業関連	9.2.3～3.21	400㎡	
5055	大島	飯田市駄科	古墳	宅地造成	8.4.23	200㎡	試掘
5056	城陸	飯田市駄科	古墳	住宅	8.10.1	20㎡	試掘
5057	荒井原	飯田市駄科	縄文	その他建物	8.12.6	50㎡	試掘
5058	安宅	飯田市駄科	縄文～中世	その他建物	9.1.28～1.30	200㎡	竪穴1(弥)、溝・小穴(不明) 今回の調査では弥生後期の集落の一部を確認。
5059	安宅	飯田市駄科	縄文～中世	その他建物	9.1.28～1.30	200㎡	竪穴1(奈)、掘立・溝(奈・平)、小穴(不明)。H4調査の隣接地ということで、奈良から平安時代の遺構・遺物を確認。
5060	城平	飯田市立石	弥生、古墳	農業関連	9.1.30	600㎡	試掘
5061	長野原	飯田市長野原	縄文	住宅	9.1.20	317㎡	工事立会
5062	上中村	飯田市中村	縄文～古墳	その他建物	8.6.5	1,404㎡	試掘
5063	宮原	飯田市中村	縄文、中世	住宅	8.6.3～12.27	674㎡	
5064	丸山	飯田市白山町	古墳	その他建物	8.10.30	375㎡	試掘
5065	方角東	飯田市白山通り	縄文、弥生	住宅	8.10.4～10.15	40㎡	
5066	方角東	飯田市羽場町	縄文、弥生、中世	区画整理	8.10.30	2,800㎡	試掘
5067	東栄町	飯田市東栄町	縄文	その他開発	9.2.25	1,100㎡	試掘

番号	遺跡名	所在地	時代	調査の原因	調査期間	調査面積	備考
5068	育良社付近	飯田市北方	縄文、弥生、中世、近世	工場	8.9.25～10.31	100㎡	
5069	育良社付近	飯田市北方	縄文～古墳	宅地造成	8.11.19	200㎡	試掘
5070	育良社付近	飯田市北方	古墳	工場	9.1.6～3.31	150㎡	
5071	寺所	飯田市松尾新井	弥生～古墳	その他建物	8.7.10～10.1	800㎡	竪穴4(弥)、周溝墓・墳丘墓4、馬墓4、溝2(以上古)、掘立1(中)、土坑3
5072	妙前	飯田市松尾新井	古墳	工場	8.8.2	725㎡	遺構なし
5073	寺所	飯田市松尾新井	弥生～中世	住宅	8.11.18	2,262㎡	試掘
5074	清水上	飯田市松尾清水	弥生～古墳	住宅	8.6.19	475㎡	試掘
5075	明	飯田市松尾城	弥生、古墳	その他建物	8.11.18	100㎡	試掘
5076	南の原	飯田市松尾代田	縄文	その他建物	8.10.29	953㎡	試掘
5077	南の原	飯田市松尾代田	縄文、中世	工場	9.2.18～2.20	12,000㎡	試掘
5078	古屋垣外	飯田市丸山町	縄文	その他建物	8.12.6	750㎡	試掘
5079	臼井原	飯田市三日市場	旧石器～古墳	道路	8.10.14～9.1.31	1,923㎡	
5080	三日市場中部	飯田市三日市場	縄文、弥生、中世	道路	9.2.7～2.12	200㎡	竪穴1(弥)、柱穴多数(中)
5081	宮ノ上	飯田市宮ノ上	縄文	住宅	8.7.9	660㎡	試掘
5082	原畑	飯田市山本	縄文、弥生	道路	8.12.24～12.25	不明	試掘
5083	北踊場	諏訪市上諏訪	旧石器	学術調査	8.12.6	700㎡	試掘
5084	ジャッコッパラ遺跡群	諏訪市四賀	旧石器、縄文	学術調査	8.9.9～11.28	400㎡	石器ブロック1(旧)、小竪穴1(縄)No18～20遺跡を新発見
5085	中道	諏訪市豊田	縄文～古墳	住宅	8.12.3～12.4	257㎡	遺構なし
5086	中道	諏訪市豊田	縄文～古墳、中世	範囲確認	9.3.6	120㎡	試掘
5087	神宮寺跡	諏訪市中洲	中世、近世	その他開発	8.6.27	35㎡	試掘
5088	境沢	須坂市小山	奈良、平安	宅地造成	8.11.28～9.3.31	1,720㎡	
5089	柳沢	小諸市大久保	縄文、弥生、平安	道路	8.4.30～7.15	484㎡	竪穴2、小穴1
5090	氷	小諸市大久保	縄文、弥生	道路	8.4.30～7.15	1,901㎡	柳沢遺跡と一連の調査
5091	愛宕山城跡	小諸市大久保	中世	道路	8.8.1～12.13	10,145㎡	堀3、小穴30、土石混合土塁(中)
5092	坪ノ内	小諸市柏木	古墳～平安	道路	9.1.13～1.20	590㎡	遺構なし
5093	富士見城跡	小諸市菱平	中世、近世	道路	8.5.27～7.25	3,500㎡	試掘
5094	柏木原遺跡群曲沢	小諸市平原	古墳～平安	道路	8.11.18	4,850㎡	
5095	御影陣屋跡	小諸市御影	近世	県史跡整備	8.3.25～4.9	不明	試掘
5096	和田原A	小諸市御影新田	平安	道路	8.11.20	1,221㎡	試掘
5097	和田原B	小諸市御影新田	平安	道路	同上	661㎡	同上
5098	鋳物師屋	小諸市御影新田	古墳～平安	道路	8.12.24	263㎡	試掘
5099	小黒南原	伊那市伊那	縄文	道路	8.9.2～11.12	3,000㎡	遺構なし
5100	春日城跡	伊那市伊那西町	中世	公園造成	8.5.30～7.3	500㎡	竪穴19(中)、円形窖跡3(中)、掘立2(中)。火打ち金、分銅、鈴、炭化米
5101	春日城跡	伊那市伊那西町	中世	公園造成	8.9.17～10.4	300㎡	竪穴11、掘立2、外堀1(以上中)
5102	辻西幅	伊那市手良	平安～近世	道路	8.8.6～8.26	200㎡	竪穴2(平)
5103	金鋳場	伊那市西箕輪	縄文、奈良～中世	その他建物	8.7.10～7.31	2,000㎡	遺構なし
5104	金鋳場	伊那市西箕輪	平安	農業関連	8.11.18～12.20	22,000㎡	竪穴4(平)
5105	殿島城跡	伊那市東春近	中世	公園造成	8.5.10～5.28	300㎡	竪穴5(中)
5106	狐久保	駒ヶ根市東伊那	縄文、弥生	道路	8.9.10～8.10.2	330㎡	竪穴2(弥)
5107	栗林	中野市栗林	弥生、平安	その他建物	8.5.20～9.3.20	8,439㎡	
5108	一津	大町市平	縄文～中世	道路	7.7.14～8.3.20	400㎡	
5109	伝法寺2号墳	飯山市静間	古墳	その他開発	8.6.19～8.15	50㎡	周溝(古)、前方後方墳であることを確認する。
5110	上野	飯山市常盤	旧石器、弥生～平安	住宅	8.5.7～5.31	300㎡	小沼湯滝バイパス関連遺跡報告書1990
5111	上野	飯山市常盤	旧石器、弥生～平安	その他建物	8.5.7～5.31	230㎡	小沼湯滝バイパス関連遺跡報告書1990
5112	山之神沢	茅野市北山	縄文	農業関連	8.6.6～8.7	1,000㎡	土坑3
5113	北山菖蒲沢	茅野市北山	旧石器、縄文、平安	農業関連	8.7.11～9.2.18	5,000㎡	竪穴11(縄9、平2)、方形柱穴列1(縄)、土坑178、集石2
5114	神ノ木	茅野市北山	縄文	その他建物	8.7.24～8.10	56㎡	竪穴2、小穴2(縄)
5115	家の下	茅野市ちの	縄文～近世	区画整理	8.7.29～9.3.3	2,200㎡	竪穴10(弥2、古3、中5)、土坑14(弥2、古以降12)、溝10(弥3、古以降7)、水田跡1(弥)、祭祀跡1(平)、導水施設1(古)、木材の加工場1(弥) 平安時代の人形、馬形、斎串
5116	師岡平	茅野市豊平	縄文、中世	農業関連	8.5.10～9.3.21	11,500㎡	竪穴5(縄)、掘立1(中)、土坑1200

番号	遺跡名	所在地	時代	調査の原因	調査期間	調査面積	備考
5117	日向前	茅野市豊平	縄文	道路	8.5.29	200㎡	試掘
5118	日向上	茅野市豊平	縄文、中世	宅地造成	8.7.～9.	2,024㎡	
5119	梨ノ木	茅野市豊平	縄文、平安	農業関連	8.6.24～12.25	6,200㎡	竪穴26(縄24、平2)、方形柱穴列7、土坑多数(以上縄)、土坑墓1(平)、掘立(中・近)
5120	笹原上第1	茅野市豊平	縄文	ダム	8.9.10～11.30	4,500㎡	
5121	笹原上第2	茅野市豊平	縄文	ダム	8.9.10～11.30	6,000㎡	
5122	高部	茅野市宮川	縄文～中世	道路	8.7.1～12.28	250㎡	
5123	一ノ瀬	茅野市米沢	縄文、平安、中世	農業関連	8.6.3～9.1.31	11,000㎡	竪穴72(縄69、平3)、土坑173(縄)
5124	駒形	茅野市米沢	縄文	学術調査	8.7.2～7.12	100㎡	試掘
5125	下境沢	塩尻市片丘	縄文、弥生、平安	宅地造成	8.12.17～9.3.28	2,000㎡	竪穴30(弥1、平29)、土坑40
5126	屋代遺跡群	更埴市雨宮	弥生～中世	道路	8.4.8～9.3.31	4,000㎡	
5127	屋代遺跡群北野	更埴市雨宮	縄文～近世	工場	8.7.8～8.2	172㎡	水田跡(平1)、河川跡1(奈～平)斎串、馬形
5128	屋代遺跡群	更埴市雨宮	弥生～中世	学術調査	8.11.21～12.27	100㎡	
5129	一本松古墳湯ヶ崎	更埴市稲荷山	古墳～平安	公園造成	8.11.11～12.26	800㎡	古墳3、溝2(古)、土坑9(古・中)
5130	田中沖	更埴市杭瀬下	弥生～平安	区画整理	8.10.2～10.25	150㎡	
5131	湯屋	更埴市桑原	奈良、平安	その他建物	8.4.1～8.2	3,000㎡	竪穴80(弥～平)、掘立3、土坑多数
5132	本誓寺	更埴市生萱	弥生～中世	その他建物	8.5.31	928㎡	水田跡(平1、中2)
5133	一丁田	更埴市屋代	奈良～中世	道路	8.4.12～4.30	315㎡	竪穴5(古1、平4)、溝2(平)、水田跡1(中)
5134	中原遺跡群	佐久市	縄文～中世	その他建物	8.6.17～12.27	1,539㎡	
5135	松の木	佐久市岩村田	弥生～中世	道路	8.7.16～12.4	12,500㎡	竪穴6(弥・古)、土坑2、溝2、掘立1、水田跡4(中・近)
5136	一本柳遺跡群西一本柳Ⅴ	佐久市岩村田	弥生～中世	道路	8.4.26～6.24	3,700㎡	竪穴8(弥～平)、掘立10、土坑7、小穴100
5137	一本松遺跡群中長塚	佐久市岩村田	弥生～中世	道路	8.4.26～12.4	9,600㎡	堰1(弥)、水田跡5(弥～中)
5138	円正坊遺跡群	佐久市岩村田	縄文～平安	宅地造成	8.7.15～12.27	1,426㎡	
5139	枇杷坂遺跡群	佐久市岩村田	弥生～平安	宅地造成	8.9.2～12.27	2,080㎡	
5140	中西ノ久保遺跡群	佐久市岩村田	弥生～平安	学校	8.10.1～9.3.31	29,907㎡	
5141	岩村田遺跡群	佐久市岩村田	弥生～中世	その他建物	8.9.26～12.27	80㎡	
5142	栗毛坂遺跡群	佐久市岩村田	弥生～平安	その他建物	8.9.26～12.27	811㎡	
5143	一本柳遺跡群	佐久市岩村田	弥生～平安	宅地造成	8.10.7～9.3.31	2,473㎡	
5144	枇杷坂遺跡群	佐久市岩村田	弥生～平安	宅地造成	8.9.24～9.3.31	2,176㎡	
5145	岩村田遺跡群	佐久市岩村田	弥生～平安	その他建物	8.11.4～9.3.31	1,174㎡	
5146	上ノ城遺跡群	佐久市岩村田	縄文～平安	その他建物	8.11.4～9.3.31	468㎡	
5147	桟敷	佐久市岩村田	平安	その他建物	8.11.20～9.3.31	1,709㎡	
5148	岩村田遺跡群	佐久市岩村田	弥生～中世	農業関連	8.11.25～9.3.31	11,603㎡	
5149	枇杷坂遺跡群	佐久市岩村田	弥生～平安	宅地造成	8.12.10～9.3.31	822㎡	
5150	岩村田遺跡群中宿	佐久市岩村田	弥生～中世	その他建物	9.4.1～4.25	450㎡	竪穴(古2、中5)、土坑9、小穴70(以上中)、集石(近) 調査区中央の集石からは、馬骨、古銭、石臼片、五輪塔片が出土
5151	上小平	佐久市岩村田	平安	宅地造成	9.1.13～3.31	2,138㎡	
5152	矢澤	佐久市上平尾	平安	道路	8.9.25～9.3.31	6,000㎡	
5153	西大久保遺跡群	佐久市上平尾	縄文～平安	道路	8.11.12～9.3.31	1,880㎡	
5154	城下遺跡群	佐久市内山	縄文～奈良	その他建物	8.7.1～12.27	897㎡	
5155	坪ノ内	佐久市内山	平安	道路	8.7.23～8.2	253㎡	竪穴2(中)
5156	一丁田	佐久市大沢	縄文～平安	宅地造成	8.8.27～9.3.31	29,611㎡	
5157	栗毛坂遺跡群	佐久市小田井	弥生～平安	その他建物	8.6.25～9.6.6	56,079㎡	竪穴102(平12、中90)、畑跡
5158	下前田原遺跡群	佐久市小田井	縄文～平安	工場	8.6.25～12.27	2,001㎡	
5159	中金井遺跡群	佐久市小田井	弥生～平安	その他建物	8.7.8～12.27	1,842㎡	

番号	遺跡名	所在地	時代	調査の原因	調査期間	調査面積	備考
5160	跡坂遺跡群	佐久市小田井	弥生～平安	宅地造成	8.11.15～9.3.31	1,678㎡	
5161	鋳物師屋遺跡群	佐久市小田井	弥生～平安	道路	8.10.14～9.3.31	1,980㎡	
5162	曽根原城Ⅱ	佐久市小田井	縄文～平安	宅地造成	9.4.7～4.18	1,394㎡	溝3(平1、中1、近1)、柱穴1
5163	桟敷	佐久市上平尾	縄文～平安	道路	8.11.12～9.3.31	1,880㎡	
5164	東大久保遺跡群	佐久市上平尾	縄文～平安	工場	9.1.17～3.31	1,437㎡	
5165	番屋前遺跡群前原	佐久市猿久保	弥生～平安	農道	8.6.6～6.14	2,593㎡	溝2
5166	番屋前遺跡群番屋前Ⅰ	佐久市猿久保	弥生～平安	その他建物	8.7.4～8.9	2,732㎡	土坑1、井戸1、溝3(以上中)
5167	寺畑遺跡群	佐久市猿久保	弥生～平安	その他建物	8.9.2～12.27	919㎡	
5168	地ヶ入・畳石	佐久市志賀	平安	道路	8.11.15～9.3.31	51,718㎡	
5169	西大久保遺跡群	佐久市下平尾	縄文～平安	宅地造成	8.8.26～9.3.31	4,877㎡	
5170	蛇塚Ｂ遺跡群 野馬久保Ⅱ	佐久市新子田	平安	宅地造成	9.5.8～5.26	2,904㎡	溝2(平)
5171	常田居屋敷遺跡群 前藤部	佐久市塚原	縄文～平安	その他建物	8.4.22～12.27	1,575㎡	
5172	常田居屋敷遺跡群	佐久市塚原	弥生～近世	その他開発	8.6.20～12.27	1,461㎡	
5173	前田遺跡群	佐久市塚原	弥生～平安	道路	8.9.17～12.27	7,293㎡	
5174	常田居屋敷遺跡群	佐久市塚原	弥生～平安	道路	8.10.21～9.3.31	338㎡	
5175	藤塚	佐久市常田	弥生～平安	工場	8.11.25～9.3.31	9,509㎡	
5176	中原遺跡群梨ノ木Ⅲ	佐久市中込	縄文～中世	道路	8.4.3～7.19	27,580㎡	竪穴・土坑162(中)、柱穴600(中)
5177	中原遺跡群	佐久市中込	縄文～中世	その他建物	8.12.16～9.3.31	2,975㎡	
5178	大塚遺跡群	佐久市中込	弥生～平安	その他建物	9.1.20～3.31	1,450㎡	
5179	周防畑遺跡群	佐久市長土呂	縄文～平安	その他建物	8.6.20～12.27	2,895㎡	
5180	長土呂遺跡群上前田	佐久市長土呂	弥生～平安	区画整理	8.6.20～12.27	38,000㎡	土坑25、柱穴96、溝3(以上中)
5181	周防畑遺跡群	佐久市長土呂	縄文～平安	その他建物	8.9.11～9.3.31	6,800㎡	
5182	周防畑遺跡群南近津	佐久市長土呂	縄文～平安	宅地造成	9.4.28～7.14	2,020㎡	竪穴35(古～平)、ピット群3、溝3
5183	大和田遺跡群川原端	佐久市鳴瀬	縄文～古墳	宅地造成	8.8.29～10.31	13,803㎡	竪穴62、掘立19、土坑28(古・弥)
5184	鳴沢遺跡群五里田	佐久市根々井	縄文～平安	その他建物	8.4.7～6.5	3,300㎡	竪穴21、周溝墓5(弥)、周溝2、土坑39、溝7(古) 鉄釧、銅釧、鉄剣出土
5185	根々井居屋敷	佐久市根々井	弥生～平安	その他開発	8.11.13～9.3.31	70㎡	
5186	根々井大塚古墳	佐久市根々井	古墳	道路	8.11.13～9.3.31	165㎡	
5187	滝	佐久市平賀	縄文～中世	宅地造成	8.11.19～9.3.31	1,722㎡	
5188	北谷津	佐久市平賀	奈良、平安	宅地造成	8.12.9～3.31	1,419㎡	
5189	平賀城跡	佐久市平賀	中世	その他開発	9.4.1～10.3.31	845㎡	
5190	中道	佐久市前山	弥生～平安	宅地造成	8.9.17～12.27	1,592㎡	
5191	中道	佐久市前山	弥生～平安	宅地造成	8.9.9～9.3.31	10,248㎡	
5192	光明寺	佐久市安原	平安	その他開発	8.10.18～9.3.31	196㎡	
5193	跡坂遺跡群	佐久市横根	弥生～平安	宅地造成	8.6.3～12.27	1,858㎡	
5194	宮ノ上遺跡群割地	佐久市横和	縄文、中・近世	宅地造成	9.4.9～4.28	10,890㎡	溝1、建物跡1、柵列1(以上中世)、道路跡1(近世)
5195	寺前	北相木村久保	縄文	学校	8.5.9	26㎡	試掘
5196	大塚３号墳	望月町協和	古墳	その他開発	8.6.20～9.3.21	131㎡	円墳、横穴式石室。玉類、直刀の附属金具、馬具、鉄鏃
5197	めがね塚古墳	御代田町馬瀬口	古墳	学術調査	8.8.19～9.6	200㎡	古墳1、横穴式石室 直刀4、玉類、金環
5198	栗毛坂遺跡群前藤部	御代田町御代田	古墳～中世	その他建物	9.3.1～6.14	11,809㎡	竪穴・土坑500以上(中)、鍛冶炉 文献にない集落の発見。当時の幹線道(京都～東北)沿いにあり、その機能が注目される。
5199	入の沢	浅科村桑山	縄文	道路	8.6.29～9.3.31	600㎡	
5200	野馬除跡	北御牧村御牧原	中世	工場	8.6.14～6.15	120㎡	
5201	渕ノ上	丸子町腰越	旧石器～弥生	その他建物	8.4.27	450㎡	試掘
5202	芝宮砦	丸子町塩川	中世	住宅	8.7.6～7.22	600㎡	土坑7、小穴30(以上中)
5203	川久保	下諏訪町東山田	縄文	河川	8.11.27～12.20	500㎡	

番号	遺跡名	所在地	時代	調査の原因	調査期間	調査面積	備考
5204	坂平	富士見町落合	縄文、平安	農業関連	8.12.9～9.3.20	3,000㎡	竪穴73(縄66、平7)、掘立6(縄)、墓穴、貯蔵穴
5205	井戸尻	富士見町境	縄文	道路	8.9.5～9.1.13	340㎡	竪穴4、小竪穴6(以上縄)
5206	大花	富士見町境	縄文	その他開発	8.11.11～9.1.13	521㎡	竪穴14、小竪穴10以上、高床建物跡7(縄) 縄文後期の良好な環状集落
5207	久保地尾根	原村	縄文	道路	8.7.1～9.10	980㎡	竪穴3、小竪穴11(以上縄)
5208	清水	原村	縄文、平安	区画整理	8.7.25～9.3.31	37,806㎡	
5209	裏尾根	原村	縄文	道路	8.11.6～12.6	540㎡	竪穴2(縄1、平1)、小竪穴1(縄)
5210	比丘尼原	原村	縄文	学術調査	8.12.4～12.6	100㎡	試掘
5211	久保地尾根	原村	縄文、平安	農業関連	8.12.16～9.1.6	1,100㎡	小竪穴1(縄)
5212	久保地尾根	原村室内	縄文	区画整理	8.5.1～6.28	12,552㎡	
5213	山の神上	原村払沢	縄文	道路	8.12.12～9.1.6	220㎡	小竪穴5(縄)
5214	臥竜	原村古屋敷	縄文	道路	8.12.12～9.1.6	300㎡	小竪穴1(縄)
5215	八幡屋敷	高遠町長藤	縄文	区画整理	8.5.29～8.22	12,000㎡	竪穴15(縄13、平2)、柱穴列2(平)、土坑2(縄)
5216	高遠城跡	高遠町東高遠	近世	道路	8.10.24～10.31	50㎡	
5217	池の久保	辰野町赤羽	縄文、平安、中世	宅地造成	8.6.17～6.20	100㎡	遺構なし
5218	経塚	辰野町赤羽	縄文、平安	道路	8.11.25～11.26	200㎡	竪穴2(平)
5219	日向	辰野町伊那富	縄文、平安	その他開発	8.4.8～5.13	700㎡	竪穴4(縄)
5220	北湯舟A	辰野町伊那富	縄文	宅地造成	8.7.15～9.24	3,000㎡	
5221	滝洞	辰野町伊那富	縄文	その他開発	8.9.24	70㎡	遺構なし
5222	滝洞	辰野町伊那富	縄文、中世	その他開発	8.12.3～12.9	40㎡	土坑1
5223	丸山下	辰野町辰野	縄文	道路	8.12.2～9.3.15	150㎡	竪穴1、土坑3(縄)
5224	荒神山東	辰野町樋口	平安	公園造成	8.5.20～5.24	50㎡	
5225	本城	箕輪町中箕輪	縄文～中世	その他建物	8.4.1～5.31	1,000㎡	竪穴3(古)、土坑11
5226	仲町	箕輪町中箕輪	縄文～古墳、平安	道路	8.4.25～10.17	2,292㎡	竪穴11(古、平)、溝1(縄)、土坑27(平)
5227	大道上	箕輪町中箕輪	縄文、奈良、平安	電気	8.5.27～6.7	450㎡	溝2(平)　古代東山道か
5228	福与大原	箕輪町福与	縄文、古墳～平安	住宅	8.6.24～8.9	261㎡	竪穴6(縄・弥)、集石1(縄)
5229	箕輪	箕輪町三日町	縄文～近世	水道	8.9.2～11.29	1,660㎡	木杭列1(中)、畦畔1(近)
5230	箕輪田	中川村大草	縄文	農業関連	8.4.5～11.1	1,000㎡	竪穴9(縄8、平1)、土坑1
5231	前沢平	中川村片桐	縄文	道路	8.10.21～10.31	100㎡	遺構なし
5232	中越2	宮田村	縄文	住宅	8.11.18～11.22	177㎡	遺構なし
5233	中越2	宮田村	縄文	住宅	8.11.20～12.3	133㎡	溝1(縄)、竪穴1(平)
5234	中越	宮田村	縄文	住宅	9.2.3～2.7	71㎡	竪穴1(不明)、建物跡1、土坑2(以上室町)
5235	中越	宮田村	縄文	その他建物	9.2.28～3.21	882㎡	竪穴14・土坑7(以上縄) 住居跡は中期初頭１軒の他はすべて前期初頭。
5236	中越	宮田村宮田	縄文	その他建物	8.4.15～5.7	300㎡	竪穴1(縄)
5237	宮坂頭	松川町元大島	縄文	宅地造成	8.8.1～9.20	3,000㎡	
5238	鐘鋳原B	高森町牛牧	縄文、弥生、中世	その他建物	8.7.25～7.29	1,200㎡	溝2(中・近)、土坑10
5239	古瀬	高森町下市田	縄文、弥生、奈良～中世	その他建物	8.6.3～7.12	1,800㎡	
5240	堂垣外	高森町下市田	縄文～近世	道路	8.4.8～5.31	300㎡	
5241	道寿	高森町下市田	縄文～中世	道路	8.11.18～12.20	600㎡	
5242	鐘鋳原A	高森町下市田	旧石器～古墳、平安	道路	8.7.1～9.30	360㎡	
5243	市場	高森町下市田	弥生、古墳、平安～近世	道路	8.12.16～12.27	2,060㎡	
5244	古瀬	高森町下市田	縄文～近世	農業関連	9.3.1～3.31	1,400㎡	
5245	駒場	高森町山吹	縄文、弥生	道路	8.7.29～8.2	360㎡	
5246	井ノ上	高森町吉田	縄文、中世	その他建物	8.10.1～12.20	5,000㎡	
5247	東山道推定地	阿智村智里	縄文～中世	道路	8.11.20～11.21	143㎡	
5248	下原	喬木村	縄文	道路	8.10.21～12.13	7,200㎡	
5249	帰牛原南原	喬木村中原	縄文、弥生	公園造成	8.3.18～5.28	39,282㎡	縄文中期後半
5250	吉野D	上松町荻原	縄文、平安	農業関連	8.6.17～9.3.20	5,600㎡	竪穴3(縄2、平1)、掘立1(平)、土坑群2、集石炉3、集石1、石囲い炉1、溝2
5251	お玉の森	日義村	縄文、平安	その他開発	8.10.16～12.15	3,000㎡	竪穴9(縄)、石壇をもつ住居あり
5252	大屋・二本木	開田村西野	縄文、平安	農業関連	8.7.10～9.30	7,000㎡	竪穴4(縄1、平3)、集石2、土坑18(以上縄)、掘立(平1)
5253	駒背原	開田村西野	旧石器、縄文、平安	農業関連	9.4.30～11.4	4,000㎡	遺構なし
5254	日向	三岳村日向	縄文、平安	その他建物	9.4.1～4.30	13,163㎡	

番号	遺跡名	所在地	時代	調査の原因	調査期間	調査面積	備考
5255	万場・下組	大桑村殿	縄文、平安	農業関連	8.11.19～11.21	6,500㎡	試掘
5256	振田	大桑村野尻	弥生、平安	農業関連	8.9.15～9.2.15	5,200㎡	
5257	林	大桑村野尻	平安	農業関連	8.9.15～12.15	3,600㎡	
5258	川向Ⅰ・Ⅱ	大桑村野尻	縄文、平安	農業関連	8.11.19～11.21	10,500㎡	試掘
5259	丸山	山口村山口	縄文	その他建物	7.12.14～8.2.14	800㎡	
5260	塩田若宮	明科町東川手	縄文、古墳～平安	学校	8.6.10～7.10	1,000㎡	
5261	取出	四賀村取出	不明	宅地造成	8.10.1	3,296㎡	試掘
5262	下村	山形村	古墳	宅地造成	8.10.2～10.7	60㎡	試掘
5263	下耕地	山形村山形	縄文、平安	住宅	8.6.17～6.22	30㎡	竪穴2(縄1、平1)
5264	町田	豊科町田沢	弥生	宅地造成	8.4.15～4.18	1,000㎡	試掘
5265	矢原遺跡群宮地	穂高町穂高	古墳～平安	宅地造成	8.6.4～8.9	1,500㎡	竪穴15(古11、平4)、掘立4(古3、平1)
5266	上五明条里水田址	坂城町上五明	平安～近世	道路	8.11.20～9.1.13	960㎡	水田跡4(奈？～近？)、溝3(平？)
5267	田町遺跡群	坂城町坂城	古墳～平安	宅地造成	8.6.20～6.21	2,890㎡	試掘
5268	和平C	坂城町坂城	平安	道路	8.11.13～11.15	100㎡	遺構なし
5269	開畝	坂城町中之条	弥生～平安	その他建物	9.3.11～3.12	170㎡	試掘
5270	南条遺跡群青木下Ⅱ	坂城町南条	弥生～平安	その他建物	8.4.8～11.13	6,000㎡	竪穴12、掘立3、祭祀跡15(以上古)、溝10(弥？～平)、水田跡8(古？～平) 須恵器等の環状祭祀遺構を検出
5271	南条遺跡群東裏	坂城町南条	弥生、平安	その他開発	8.12.14～12.20	215㎡	試掘
5272	町横尾	坂城町南条	縄文～平安	宅地造成	8.11.14～12.20	2,658㎡	竪穴2(平)、掘立3、溝1
5273	南条遺跡群東裏	坂城町南条	弥生～平安	宅地造成	8.10.31～11.13	1,600㎡	竪穴5、土坑2(以上古)、溝1(近？)
5274	二川石裏	高山村高井	縄文、平安	宅地造成	8.6.20	7,629㎡	試掘
5275	根塚	木島平村往郷	平安	区画整理	8.4.23～7.22	1,240㎡	竪穴1(平)、掘立1(平) 渦巻装飾付鉄剣
5276	大塚	木島平村往郷	縄文	区画整理	8.4.15･22	148㎡	試掘
5277	大塚	木島平村往郷	縄文、平安	区画整理	8.9.2～10.31	460㎡	
5278	西岡B	信濃町柏原	旧石器、縄文	その他建物	8.7.11～8.2	516㎡	旧石器時代の剥片・石核・磨石等
5279	上ノ原	信濃町柏原	旧石器、縄文、平安	道路	8.9.15～10.1	470㎡	
5280	七ツ栗	信濃町富濃	旧石器、縄文、平安	道路	8.9.10～12.31	400㎡	
5281	日向林B	信濃町富濃	縄文、中世	住宅	8.10.16～10.25	103㎡	遺構なし
5282	立ヶ鼻	信濃町野尻	旧石器	学術調査	8.8.6～8.11	32㎡	
5283	仲町	信濃町野尻	旧石器	学術調査	8.8.6～8.11	18㎡	
5284	杉久保	信濃町野尻	旧石器、縄文、平安	住宅	8.9.1～12.31	340㎡	
5285	立ヶ鼻	信濃町野尻	旧石器	学術調査	9.3.21～4.1	304㎡	第13次の湖底調査。 中部野尻湖層Ⅰ(約４万年前)から木葉形尖頭器と敲石が骨製剥片や骨片と出土し、キルサイトにおける確実な狩猟の証拠が得られる。 下部野尻湖層ⅢＢ１(約4.2万年前)からも敲石が出土。
5286	吹野原A	信濃町古間	旧石器、縄文、平安	道路	8.9.11～11.29	10,000㎡	礫群5(旧)、落とし穴2(縄) 旧石器時代の文化層を３面検出し、最下面(約３万年前)からは台形様石器、局部磨製石斧、敲石群が出土
5287	山根	信濃町古間	弥生、平安	道路	6.10.5～8.6.5	1,000㎡	竪穴2(弥1、平1) 弥生時代の住居跡は中期後半のもので、信濃町における歴史の空白を埋める成果が得られた。
5288	大道下	信濃町穂波	縄文、平安	その他開発	8.4.11～7.31	10,061㎡	竪穴4(平)
5289	茶臼山	牟礼村野村上	縄文	道路	8.8.30～10.21	508㎡	土坑8(縄5、近3)、溝2

附　発掘調査遺跡一覧(平成9年度)

番号	遺跡名	所在地
5290	小板屋	長野市浅川押田
5291	壇田	長野市壇田伊去田
5292	吉田古屋敷	長野市吉田
5293	南条	長野市若穂綿内大橋
5294	高野	長野市若穂綿内高野
5295	松原	長野市松代町東寺尾松原
5296	西前山古墳	長野市松代町東条前山
5297	篠ノ井遺跡群(塩崎バイパス地点)	長野市篠ノ井塩崎上篠ノ井
5298	篠ノ井遺跡群(塩崎中央線地点)	長野市篠ノ井塩崎平久保古寺
5299	大輔原	松本市浅間温泉
5300	峰の平	松本市蟻ヶ崎
5301	蟻ヶ崎	松本市蟻ヶ崎
5302	今井新田原	松本市今井
5303	小池	松本市内田
5304	松岡	松本市岡田下岡田
5305	向原	松本市寿北
5306	百瀬	松本市寿豊丘
5307	兎川寺	松本市里山辺
5308	高宮	松本市高宮
5309	松本城下町伊勢町	松本市中央
5310	松本城下町伊勢町	松本市中央
5311	松本城下町本町	松本市中央
5312	中山古墳群	松本市中山
5313	横田古屋敷	松本市元町
5314	平田本郷	松本市芳川平田
5315	宮原	上田市秋和
5316	上沖(大沢)	上田市国分上沖
5317	築地(駕籠田)	上田市築地駕籠田
5318	太田・法楽寺	上田市林之郷～下郷
5319	西之手	上田市古里西之手
5320	西之手Ⅱ	上田市古里西之手
5321	八幡裏Ⅴ	上田市緑ケ丘
5322	榎垣外	岡谷市長地宮下
5323	清水田	岡谷市八倉沢
5324	間下丸山	岡谷市山下町
5325	黒田大明神原	飯田市上郷黒田
5326	垣外	飯田市上郷黒田
5327	宮垣外	飯田市上郷別府
5328	溝口の塚古墳	飯田市上郷別府
5329	別府中島	飯田市上郷別府
5330	久保田	飯田市川路
5331	井戸下	飯田市川路
5332	月の下古墳群	飯田市川路
5333	稲荷坂	飯田市座光寺
5334	新井原	飯田市座光寺
5335	大門原	飯田市座光寺
5336	恒川	飯田市座光寺
5337	田圃	飯田市松尾
5338	水城	飯田市松尾
5339	ジャコッパラ遺跡群	諏訪市霧ヶ峰
5340	千鹿頭社	諏訪市豊田
5341	清水	諏訪市豊田
5342	金子城跡	諏訪市中洲
5343	金子城跡	諏訪市中洲
5344	諏訪神社上社	諏訪市中洲
5345	神宮寺跡	諏訪市中洲
5346	推定禰宜太夫屋敷	諏訪市中洲
5347	御幣平A	諏訪市元町

番号	遺跡名	所在地
5348	漆垣外	諏訪市大和
5349	与良城跡	小諸市甲南城
5350	五領B	小諸市耳取五領
5351	山の神	伊那市西町小黒原
5352	金鋳場(第Ⅲ次)	伊那市西箕輪羽広
5353	金鋳場(第Ⅳ次)	伊那市西箕輪羽広
5354	富岡(第Ⅱ次)	伊那市美篶笠原
5355	山田	駒ヶ根市東伊那
5356	上小田中	中野市上小田中
5357	牛出城跡	中野市立ヶ花牛出
5358	立ヶ花	中野市立ヶ花西原
5359	大崎	大町市常盤
5360	山の神	大町市常盤
5361	長平Ⅱ	大町市社
5362	針湖池	飯山市旭長峰
5363	顔戸南木ノ下	飯山市寿南木ノ下
5364	東原	飯山市照岡
5365	鹿尾根	茅野市泉野
5366	鹿垣	茅野市泉野
5367	鬼場城	茅野市鬼場
5368	判の木山東	茅野市金沢壱杖畑
5369	北山菖蒲沢B	茅野市北沢
5370	聖石	茅野市北山
5371	御座石神社	茅野市ちの
5372	梨ノ木	茅野市豊平
5373	師岡平	茅野市豊平上古田
5374	威力不動尊	茅野市豊平上古田
5375	龍神平下	茅野市豊平東嶽
5376	干沢城下町	茅野市宮川御廟
5377	干沢城	茅野市宮川城
5378	高部	茅野市宮川高部
5379	一ノ瀬、芝ノ木	茅野市米沢
5380	八幡坂	茅野市米沢
5381	向林	茅野市米沢
5382	大桜	茅野市米沢
5383	買地	茅野市米沢
5384	釜井庵・和兵衛窯跡	塩尻市洗馬元町
5385	屋代遺跡群	更埴市
5386	大宮	更埴市雨宮大宮
5387	屋代遺跡群	更埴市雨宮町浦
5388	町浦	更埴市雨宮町浦
5389	屋代遺跡群	更埴市雨宮町浦
5390	湯ノ崎	更埴市稲荷山湯ノ崎
5391	池尻	更埴市桑原池尻
5392	中ノ宮・南棄水	更埴市森中ノ宮・南棄水
5393	馬口	更埴市屋代馬口
5394	大塚	更埴市屋代大塚
5395	岩村田遺跡群中宿	佐久市岩村田
5396	上の城遺跡群観音堂	佐久市岩村田
5397	枇杷坂遺跡群下穴虫	佐久市岩村田
5398	岩村田遺跡群菅田	佐久市岩村田
5399	曽根城Ⅱ	佐久市小田井
5400	栗毛坂遺跡群前藤部	佐久市小田井
5401	跡坂遺跡群	佐久市小田井
5402	西大久保遺跡群西大久保Ⅲ	佐久市上平尾
5403	地ケ入	佐久市志賀
5404	蛇塚B遺跡群野馬久保Ⅱ	佐久市新子田
5405	中原遺跡群梨の木Ⅳ	佐久市中込

番号	遺跡名	所在地
5406	周防畑遺跡群南近津	佐久市長土呂
5407	枇杷坂遺跡群直路、下伯母	佐久市長土呂
5408	石附	佐久市根岸
5409	鳴沢遺跡群五里田	佐久市根々井
5410	宮の上遺跡群割地	佐久市横和
5411	月夜平	臼田町入沢
5412	上ノ原	佐久町海瀬
5413	追分道添	御代田町草越
5414	東二ツ石	御代田町塩野西二ツ石
5415	中金井	御代田町御代田
5416	大平	浅科村八幡大平
5417	小練合	丸子町長瀬小練合
5418	割橋遺跡群	長門町大門
5419	鷹山遺跡群星糞峠黒曜石採掘跡	長門町大門追分
5420	明神原	長門町大門桑木原
5421	舞台	東部町県
5422	西五町	東部町県
5423	西入B	東部町和
5424	真田氏本城跡	真田町長十林寺
5425	白樺荘前	真田町長菅平
5426	刷毛田古墳	真田町本原刷毛田
5427	東出早古墳	真田町本原東出早
5428	山崎	真田町本原山崎
5429	殿村	下諏訪町高木
5430	焙烙	下諏訪町砥沢口峰刃古峠
5431	中尾	富士見町落合梨木原
5432	曽利	富士見町境滝坂
5433	御柱尾根	富士見町境手白
5434	南平	原村
5435	雁頭沢	原村
5436	前尾根	原村
5437	家下	原村
5438	闢盧沢	原村
5439	南原	原村
5440	原	高遠町山室
5441	滝洞	辰野町伊那富
5442	久保田	辰野町伊那富久保田
5443	松島大原	箕輪町中箕輪
5444	仲町	箕輪町中箕輪
5445	大出南	箕輪町中箕輪
5446	大出	箕輪町中箕輪
5447	福与中村、福与城東	箕輪町福与
5448	箕輪	箕輪町三日町
5449	勘助稲荷神社	飯島町七久保 中川村片桐
5450	久保上ノ平	南箕輪村上ノ平
5451	久保上ノ平	南箕輪村上ノ平
5452	中越3	宮田村
5453	中越1	宮田村
5454	中越1	宮田村
5455	中越2	宮田村
5456	中越1	宮田村
5457	中越1	宮田村
5458	薬師前	松川町大島松川
5459	イナバ	高森町牛牧
5460	松源寺平	高森町牛牧、上市田
5461	瑠璃寺付近	高森町大島山
5462	古瀬	高森町下市田
5463	武陵地	高森町下市田
5464	増野新切II	高森町山吹

番号	遺跡名	所在地
5465	新田原	高森町山吹
5466	宮の下	高森町吉田
5467	井の上	高森町吉田
5468	大垣外	阿智村智里中平
5469	伊久間原	喬木村伊久間
5470	吉野遺跡群A	上松町荻原
5471	吉野遺跡群E	上松町荻原
5472	吉野遺跡群F	上松町荻原
5473	吉野遺跡群G	上松町荻原
5474	吉野遺跡群H	上松町荻原
5475	番所	楢川村奈良井
5476	深沢	木祖村小木曽
5477	柳沢	木祖村小木曽
5478	上の原	日義村
5479	駒背原	開田村西野
5480	日向	三岳村日向
5481	下組	大桑村殿
5482	万場	大桑村殿
5483	川向	大桑村野尻
5484	桜坂古窯跡	明科町七貴塩川原
5485	葦原	波田町
5486	月夜山	麻績村下井堀
5487	中町立道西	山形村
5488	淀の内	山形村
5489	熊久保	朝日村古見熊久保
5490	神の木・一本松	穂高町穂高
5491	南原・宗徳寺	穂高町穂高
5492	巾上	堀金村鳥川
5493	新屋	堀金村鳥川
5494	上五明条里水田址	坂城町上五明
5495	上五明条里水田	坂城町上五明
5496	込山B	坂城町坂城
5497	村上氏館	坂城町坂城
5498	南日名	坂城町坂城
5499	宮上IV	坂城町中之条
5500	宮上IV	坂城町中之条
5501	青木下III	坂城町南条
5502	青木下III	坂城町南条
5503	三島遺跡群	戸倉町羽尾西三島平
5504	根塚	木島平村往郷
5505	上ノ原(5次)	信濃町柏原
5506	上ノ原(6次)	信濃町柏原
5507	上ノ原(7次)	信濃町柏原
5508	裏の山	信濃町柏原
5509	東裏	信濃町柏原
5510	東裏	信濃町柏原
5511	役屋敷	信濃町柏原
5512	貫ノ木	信濃町野尻
5513	貫ノ木(相模)	信濃町野尻
5514	星光山荘	信濃町野尻
5515	照月台	信濃町野尻
5516	照月台	信濃町野尻
5517	立が鼻	信濃町野尻
5518	仲町	信濃町野尻
5519	針ノ木	信濃町富濃
5520	吹野原A	信濃町古間
5521	吹野原A	信濃町古間
5522	宮ノ腰	信濃町穂波
5523	家岸	牟礼村平出

附　発掘調査遺跡一覧(平成10年度)

番号	遺跡名	所在地
5524	稲田南	長野市稲田字権現堂
5525	篠ノ井遺跡群	長野市篠ノ井塩崎上篠ノ井
5526	西方	長野市高田字西方
5527	松代城跡	長野市松代町松代
5528	檀田	長野市檀田字鍛冶田
5529	三輪	長野市三輪４丁目
5530	吉田古屋敷	長野市吉田３丁目
5531	川田氏館跡	長野市若穂川田字古屋敷
5532	南城	長野市若穂綿内字大橋
5533	大輔原	松本市浅間温泉
5534	柳田３次	松本市浅間温泉
5535	蟻ヶ崎２次	松本市蟻ヶ崎
5536	砂原２次	松本市内田
5537	松岡５次	松本市岡田松岡
5538	川西開田２次	松本市神林
5539	川西開田３次	松本市神林
5540	川西開田４次	松本市神林
5541	南原	松本市寿北
5542	旧射的場西４次	松本市沢村
5543	旧射的場西３次	松本市沢村
5544	平瀬２次	松本市島内
5545	平瀬３次	松本市島内
5546	平瀬４次	松本市島内
5547	南栗	松本市島立
5548	松本城下町跡伊勢町	松本市中央
5549	松本城下町跡伊勢町	松本市中央
5550	松本城下町跡伊勢町	松本市中央
5551	千鹿頭北	松本市筑摩
5552	ツカヤ下	松本市中山
5553	中山16号古墳	松本市中山
5554	中山古墳群10次	松本市中山
5555	出川南５次	松本市芳野
5556	出川南６次	松本市芳野
5557	出川南７次	松本市芳野
5558	芝沢	松本市和田
5559	南栗	松本市和田
5560	宮原	上田市大字秋和字宮原
5561	高田	上田市大字小泉字古仁反田
5562	銀杏木	上田市大字前山字銀杏木
5563	宮原	上田市大字前山字宮原
5564	太田・法楽寺	上田市大字林之郷・大字下郷
5565	地獄沢	岡谷市字上ノ原
5566	樋沢	岡谷市字樋沢
5567	榎垣外	岡谷市長地
5568	目切	岡谷市長地
5569	梨久保	岡谷市長地字清水田
5570	榎垣外	岡谷市長地字鎮守東
5571	清水田	岡谷市長地中村
5572	梨久保	岡谷市長地中村
5573	清水田	岡谷市長地八倉沢
5574	三尋石	飯田市大瀬木
5575	藪越	飯田市上郷飯沼
5576	垣外	飯田市上郷黒田
5577	黒田大明神原	飯田市上郷黒田
5578	見城垣外	飯田市上郷黒田
5579	別府中島	飯田市上郷別府
5580	溝口の塚古墳	飯田市上郷別府
5581	宮垣外	飯田市上郷別府

番号	遺跡名	所在地
5582	久保田	飯田市川路
5583	月の木古墳群	飯田市川路
5584	辻前	飯田市川路
5585	留々女	飯田市川路
5586	新井原・石行	飯田市座光寺
5587	新屋敷(1)	飯田市座光寺
5588	新屋敷(2)	飯田市座光寺
5589	新屋敷(3)	飯田市座光寺
5590	鳥屋場２号古墳	飯田市座光寺
5591	半の木	飯田市座光寺
5592	薬師垣外	飯田市座光寺
5593	下原２号古墳	飯田市時又
5594	妙前	飯田市松尾新井
5595	台御堂	諏訪市上諏訪
5596	若宮	諏訪市上諏訪
5597	角道通り	諏訪市四賀
5598	ｼﾞｬｯｺｯﾊﾟﾗ遺跡群	諏訪市四賀
5599	山崎通り	諏訪市四賀
5600	中道	諏訪市豊田
5601	大祝屋敷	諏訪市中洲
5602	大祝屋敷	諏訪市中洲
5603	金子城跡	諏訪市中洲
5604	神宮寺跡	諏訪市中洲
5605	宮ノ反Ａ遺跡群 塚ノ前	小諸市大字御影新田字塚ノ前
5606	森山城跡	小諸市大字森山
5607	天神前	小諸市大字森山字天神前
5608	和田原遺跡群 下原	小諸市大字和田
5609	金鋳場	伊那市西箕輪羽広
5610	金鋳場	伊那市西箕輪羽広
5611	富岡	伊那市美篶笠原
5612	堂平	駒ヶ根市赤穂25番地
5613	安源寺城跡	中野市大字安源寺字城山
5614	上小田中	中野市大字小田中字前畑
5615	西条岩船	中野市大字西条字東屋敷添
5616	栗林	中野市栗林地先
5617	高梨氏城跡	中野市小館
5618	北原巨館跡	大町市大字大町
5619	大崎	大町市大字常盤
5620	神宮寺跡	大町市大字社
5621	長平Ⅰ	大町市大字社
5622	山の神	大町市常盤
5623	針湖池	飯山市大字旭字長峰
5624	上野	飯山市大字常盤字中道
5625	太子林Ⅱ地点	飯山市大字瑞穂字太子林
5626	聖石	茅野市北山芹が沢聖石
5627	聖石	茅野市北山芹ヶ沢聖石
5628	家下	茅野市ちの横内
5629	梨ノ木	茅野市豊平
5630	高部	茅野市宮川高部
5631	鬼場城跡	茅野市米沢埴原田
5632	峯畑北・剣ノ宮	塩尻市上西条
5633	樋沢	塩尻市北小野勝弦
5634	五日市場	塩尻市桟敷
5635	中挟	塩尻市桟敷
5636	北原	塩尻市宗賀牧野
5637	屋代遺跡群	更埴市大字雨宮
5638	一本松古墳	更埴市大字稲荷山
5639	倉科水田址	更埴市大字倉科

番号	遺跡名	所在地
5640	大塚	更埴市大字屋代
5641	更埴条里	更埴市大字屋代
5642	松田館	更埴市大字八幡
5643	栗毛坂遺跡群Ⅱ	佐久市大字岩村田字芝間
5644	柳堂	佐久市大字岩村田字柳堂
5645	番屋前Ⅲ	佐久市大字猿久保
5646	市道Ⅱ	佐久市大字三塚字市道
5647	戸坂遺跡群四ツ塚Ⅰ	佐久市大字新子田字供養塚
5648	戸坂遺跡群四ツ塚Ⅰ	佐久市大字新子田字供養塚
5649	上ノ原	佐久町大字亞海瀬
5650	木次原	北相木村
5651	坂上	北相木村
5652	西向原遺跡群	御代田町大字御代田下根岸
5653	中金井遺跡群	御代田町大字御代田藤塚
5654	中金井遺跡群 藤塚	御代田町大字御代田藤塚
5655	馬場	御代田町大字馬瀬口梨木平
5656	海戸田A	浅科村大字塩名田
5657	駒込	浅科村桑山
5658	小練合	丸子町大字長瀬字小練合
5659	西原	東部町大字海善寺
5660	西原	東部町大字海善寺
5661	上利根川	東部町大字新張
5662	下平	東部町大字和
5663	高遠城跡番小屋跡	高遠町大字東高遠
5664	原	高遠町大字山室
5665	経塚	辰野町大字赤羽
5666	石臼原	辰野町下辰野
5667	本城	箕輪町大字中箕輪
5668	通り町	箕輪町大字中箕輪
5669	旭町	箕輪町大字中箕輪
5670	羽場の森古墳２号	箕輪町大字東箕輪
5671	上ノ平城跡	箕輪町大字東箕輪
5672	福与中村	箕輪町大字福与
5673	南羽場	飯島町本郷
5674	若森社	飯島町本郷
5675	久保上ノ平	南箕輪村
5676	泉原	長谷村大字黒河内
5677	石仏	長谷村大字溝口
5678	田中下	宮田村

番号	遺跡名	所在地
5679	中越１	宮田村
5680	中越１	宮田村
5681	広垣外	宮田村
5682	松源寺平	高森町牛牧
5683	別曽	高森町牛牧
5684	上市田東裏	高森町上市田
5685	唐沢原	高森町下市田
5686	坂牧城跡	高森町下市田
5687	出原南部	高森町出原
5688	共栄	高森町出原
5689	出早神社付近	高森町出原
5690	丸山	高森町山吹
5691	吉野A	上松町大字荻原
5692	吉野B	上松町大字荻原
5693	吉野C	上松町大字荻原
5694	吉野J	上松町大字荻原
5695	吉野L	上松町大字荻原
5696	吉野M	上松町大字荻原
5697	上村	日義村上村
5698	下向	開田村大字西野
5699	古海道	開田村大字西野
5700	日向	三岳村日向
5701	清水	大桑村大字長野
5702	下条Ⅰ	大桑村大字長野
5703	下条Ⅱ	大桑村大字長野
5704	東野沢	大桑村大字長野
5705	潮橋ノ瓜	明科町東川手潮
5706	淀の内	山形村上大池
5707	町田	豊科町大字田沢
5708	上原古墳	穂高町大字穂高上原
5709	他谷	穂高町大字牧
5710	寺前北田	穂高町大字牧
5711	堂平	白馬村大字北城
5712	舟山	白馬村大字北城
5713	島	坂城町大字上平
5714	仙石遺跡群	戸倉町大字羽尾
5715	根塚	木島平村大字往郷
5716	矢筒城館跡	牟礼村大字牟礼

附　新発見遺跡一覧(平成8年度)

遺跡番号	遺　跡　名	所　在　地	時代	発見日	発見者	発見の原因
462	吉野D	上松町荻原	縄文	7.7.31	上松町	分布調査
463	吉野E	上松町荻原	縄文	7.7.31	上松町	分布調査
464	吉野F	上松町荻原	縄文	7.7.31	上松町	分布調査
465	吉野G	上松町荻原	平安	7.7.31	上松町	分布調査
466	吉野H	上松町荻原	縄文、中世	7.7.31	上松町	分布調査
467	吉野I	上松町荻原	平安	7.7.31	上松町	分布調査
468	吉野J	上松町荻原	縄文	7.7.31	上松町	分布調査
469	吉野K	上松町荻原	縄文	7.7.31	上松町	分布調査
470	吉野L	上松町荻原	縄文	7.7.31	上松町	分布調査
471	吉野M	上松町荻原	縄文	7.7.31	上松町	分布調査
472	吉野N	上松町荻原	縄文、平安	7.7.31	上松町	分布調査
473	香坂山	佐久市香坂	縄文	8.10.21	佐久市教育委員会	試掘調査
474	富岡	伊那市美篶	縄文、弥生、奈良、平安	8.11.20	伊那市教育委員会	試掘調査
475	坂平	富士見町落合	縄文、平安	8.11.8	富士見町教育委員会	分布調査
476	家岸	牟礼村平出	平安	8.12.25	牟礼村教育委員会	試掘調査
477	林	大桑村野尻	平安	8.3.27	大桑村教育委員会	分布調査
478	振田	大桑村野尻	縄文、平安	8.3.27	大桑村教育委員会	分布調査
479	和尚屋敷	茅野市ちの	弥生、古墳、中世、近世	8.5.29	茅野市教育委員会	表面採集

附　新発見遺跡一覧(平成9年度)

遺跡番号	遺　跡　名	所　在　地	時代	発見日	発見者	発見の原因
480	西前山古墳	長野市松代町	古墳	9.10.20	長野建設事務所長	河川改修工事
481	荒玉社	茅野市宮川	中世、近世	9.11.7	茅野市教育委員会	分布調査
482	姫宮	茅野市宮川	中世、近世	9.11.7	茅野市教育委員会	分布調査
483	姫宮	茅野市宮川	中世、近世	9.11.7	茅野市教育委員会	分布調査
484	姫宮	茅野市宮川	中世、近世	9.11.7	茅野市教育委員会	分布調査
485	姫宮	茅野市宮川	中世、近世	9.11.7	茅野市教育委員会	分布調査
486	姫宮	茅野市宮川	中世、近世	9.11.7	茅野市教育委員会	分布調査
487	姫宮	茅野市宮川	中世、近世	9.11.7	茅野市教育委員会	分布調査
488	姫宮	茅野市宮川	中世、近世	9.11.7	茅野市教育委員会	分布調査
489	平通	茅野市宮川	近世	9.11.7	茅野市教育委員会	分布調査
490	鹿ノ沢	富士見町落合	縄文、中世	9.3.27	富士見町教育委員会	分布調査
491	夏焼	富士見町落合	縄文、平安、中世	9.3.27	富士見町教育委員会	分布調査
492	城の山砦跡	白馬村北城	中世	9.5.10	白馬村教育委員会	分布調査
493	トクアミ	茅野市豊平	中世、近世	9.5.7	茅野市教育委員会	分布調査
494	南原	原村	縄文	9.9.5	原村教育委員会	分布調査
495	上沖	望月町春日	縄文、平安	10.2.10	望月町教育委員会	分布調査

附　新発見遺跡一覧(平成10年度)

遺跡番号	遺　跡　名	所　在　地	時代	発見日	発見者	発見の原因
496	行人塚2号墳	須坂市日滝	古墳	10.4.10	個人	土木工事中
497	堂平	駒ヶ根市赤穂	平安、中世	10.8.8	駒ヶ根市教育委員会	試掘調査
498	蟹畑	茅野市宮川	縄文	10.11.5	茅野市教育委員会	表面採集
499	外垣外	茅野市宮川	縄文、平安	10.11.5	茅野市教育委員会	表面採集
500	中村	茅野市宮川	縄文、平安、中世	10.11.5	茅野市教育委員会	表面採集

附　工事立会遺跡一覧(平成8年度)

番号	遺跡名	所在地	時期	開発名	工事期間
923	浅川扇状地遺跡群	長野市若槻東条	縄文～平安	共同住宅建設	未定
924	石川条里	長野市篠ノ井	弥生～平安	公園造成	9.2.10～10.3.31
925	小島・柳原遺跡群	長野市南堀	弥生～平安	学校建設	8.4～9.3
926	篠ノ井遺跡群	長野市篠ノ井	弥生～平安	宅地造成	8.5.20～6.20
927	篠ノ井遺跡群	長野市篠ノ井	弥生～平安	宅地造成	未定
928	裾花川扇状地遺跡群	長野市若里	縄文～平安	その他建物建設	9.1.25～3.31
929	長野遺跡群	長野市南長野	縄文～平安	県庁仮庁舎建設	8.6.14～10.31
930	長野遺跡群元善町	長野市長野	縄文～近世	道路建設	9.1.16～3.31
931	長野遺跡群元善町	長野市長野	縄文～近世	その他開発	9.2.1～3.31
932	三輪小学校	長野市三輪	弥生～平安	学校建設	8.9.20～12.28
933	大久保原	松本市下二子	奈良・平安	その他建物建設	8.9.20～12.20
934	松本城下町跡	松本市北深志	近世	住宅建設	8.1.7～3.30
935	松本城下町跡	松本市大手	近世	住宅建設	8.10.1～9.5.30
936	松本城下町跡	松本市中央	近世	住宅建設	8.10.5～9.3.30
937	松本城下町跡	松本市大手	近世	その他建物建設	8.12.16～12.25
938	松本城下町跡	松本市開智	近世	住宅建設	8.3.1～5.1
939	松本城下町跡	松本市北深志	近世	住宅建設	8.4.1～10.15
940	松本城下町跡	松本市大手	近世	住宅建設	8.4.20～9.30
941	松本城下町跡	松本市城東	近世	住宅建設	8.5.1～9.15
942	松本城下町跡	松本市北深志	近世	その他建物建設	8.5.15～9.14
943	松本城下町跡	松本市城東	近世	その他建物建設	8.6.1～10.31
944	松本城下町跡	松本市開智	近世	住宅建設	8.6.12～6.18
945	松本城下町跡	松本市城東	近世	住宅建設	8.7.1～9.3.31
946	松本城下町跡	松本市本庄	近世	その他建物建設	8.7.10～10.31
947	松本城下町跡	松本市大手	近世	住宅建設	8.7.10～7.25
948	松本城下町跡	松本市大手	近世	店舗建設	8.7.20～12.10
949	松本城下町跡	松本市旭	近世	住宅建設	8.8.15～9.1.30
950	松本城下町跡	松本市北深志	近世	住宅建設	8.8.20～8.30
951	松本城下町跡	松本市城東	近世	住宅建設	8.8.21～10.5
952	松本城下町跡	松本市開智	近世	住宅建設	8.9.1～9.2.1
953	松本城下町跡	松本市城東	近世	住宅建設	未定
954	染屋台条里水田	上田市上野	平安	その他開発	8.9.2～12.10
955	赤羽原	飯田市山本	縄文、弥生	店舗建設	8.10.28～9.2.28
956	安宅	飯田市駄科	縄文、古墳、平安	倉庫建設	8.10.1～9.4.30
957	上溝12号墳	飯田市松尾上溝	古墳	住宅建設	8.11.29～9.3.30
958	飯田城下町跡	飯田市伝馬町	近世	その他建物建設	8.11.1～9.7.31
959	飯田城下町跡	飯田市元町	近世	住宅建設	8.7.21～12.20
960	飯田城下町跡	飯田市箕瀬町	近世	その他建物建設	9.2.10～3.20
961	飯田城下町跡	飯田市追手町	近世	その他建物建設	9.2.15～10.3.30
962	稲井	飯田市鼎	縄文、平安～中世	学校建設	8.11.22～9.3.31
963	入野	飯田市北方	古墳	道路建設	8.8～9.2
964	化石	飯田市上郷別府	古墳	その他建物建設	8.11.1～10.3.25
965	久米ヶ城跡	飯田市伊豆木	中世～近世	上水道配水池	8.10.25～9.3.10
966	黒田社宮司	飯田市上郷黒田	縄文、弥生	住宅建設	8.11.10～9.5.31
967	黒田社宮司	飯田市上郷黒田	縄文、弥生	住宅建設	9.1.10～5.10
968	酒屋前	飯田市上郷黒田	縄文、弥生	その他建物建設	9.1.20～3.31
969	地蔵面	飯田市鼎	縄文	宅地造成	8.8.1～10.31
970	地蔵面	飯田市鼎	縄文	宅地造成	8.8.1～10.31
971	地蔵面	飯田市鼎	縄文	宅地造成	9.5.1～
972	正泉寺	飯田市座光寺	弥生～平安	店舗建設	8.7.1～9.5
973	正泉寺	飯田市座光寺	弥生～古墳	その他建物建設	8.12.15～9.3.31
974	正泉寺	飯田市座光寺	縄文～古墳	店舗建設	8.7.20～11.1

番号	遺跡名	所在地	時期	開発名	工事期間
975	正泉寺	飯田市座光寺	弥生～古墳	住宅・工場建設	8. 8. 1～11. 30
976	水晶山砦	飯田市伊豆木	旧石器、中世	鉄塔建設	8. 6. 15～11. 30
977	高屋下	飯田市上郷別府	弥生、古墳	その他建物	8. 10. 1～9. 3. 24
978	田中上	飯田市龍江	縄文、弥生	農業関連	8. 9. 24～12. 28
979	棚口	飯田市三日市場	弥生、中世	その他建物建設	9. 3. 1～3. 25
980	田圃	飯田市毛賀	古墳、平安	住宅建設	8. 9. 20～12. 9
981	塚原	飯田市桐林	縄文、古墳	店舗建設	8. 10. 1～9. 1. 31
982	塚原	飯田市桐林	古墳	その他建物建設	8. 6～8. 7
983	中島平	飯田市三日市場	縄文	その他建物建設	未定
984	西の原	飯田市北方	縄文～古墳、平安	住宅建設	8. 7. 1～7. 31
985	花立	飯田市座光寺	弥生、古墳	住宅建設	8. 9. 28～9. 3. 28
986	羽根垣外	飯田市高羽町	縄文～古墳	店舗建設	8. 10. 30～9. 3. 31
987	はりつけ原	飯田市三日市場	縄文、弥生、平安	住宅建設	8. 11. 20～9. 3. 1
988	日向田	飯田市鼎	弥生～中世	共同住宅建設	8. 9. 30～
989	文吾林	飯田市北方	縄文	その他建物建設	8. 11. 2～9. 3. 25
990	文吾林	飯田市北方	縄文～中世	倉庫建設	8. 7. 8～8. 30
991	的場	飯田市上郷飯沼	弥生～中世	道路建設	8. 7～9. 1
992	南の原	飯田市松尾代田	中世	倉庫建設	8. 7. 1～10. 30
993	見晴城	飯田市上郷	中世	宅地造成	8. 7. 1～
994	三尋石	飯田市大瀬木	古墳	道路建設	未定
995	宮原	飯田市中村	縄文、中世	住宅建設	8. 6. 10～9. 2. 10
996	矢高原	飯田市鼎	縄文～平安	その他建物建設	8. 8. 20～11. 30
997	大祝屋敷	諏訪市中洲	中世、近世	道路建設	9. 6. 2～10. 3. 30
998	大ダッショ	諏訪市元町	縄文～古墳	学校(グランド造成)	8. 4. 1～12. 25
999	井上・幸高遺跡群	須坂市井上南町	中世・近世	住宅建設	9. 2. 1～10. 31
1000	境沢	須坂市小山	縄文	その他建物建設	8. 12. 1～12. 31
1001	塩川・須坂・小山遺跡群	須坂市塩川寺沢	弥生～中世	住宅建設	8. 10. 20～9. 2. 20
1002	塩川・須坂・小山遺跡群	須坂市塩川寺沢	弥生～中世	住宅建設	8. 10. 25～9. 5. 30
1003	小諸城跡	小諸市丁	中世～近世	その他開発	8. 12. 1～11. 3. 31
1004	小諸城跡	小諸市市町	中世～近世	道路建設	8. 8. 1～9. 3. 31
1005	谷地原遺跡群池ノ上	小諸市御影新田	縄文～平安	共同住宅建設	8. 12. 1～9. 3. 31
1006	谷地原遺跡群香久保	小諸市御影新田	縄文～平安	共同住宅建設	8. 12. 1～9. 3. 31
1007	天神前	小諸市森山	平安	農業関連	未定
1008	和田原	小諸市御影新田	縄文～平安	宅地造成	8. 7. 15～11. 15
1009	辻沢南	駒ヶ根市赤穂	縄文	水道敷設	8. 6. 1～9. 3. 10
1010	来見原	大町市大町	旧石器～中世	地質調査	7. 11. 10～20
1011	家の下	茅野市ちの横内	弥生～近世	住宅建設	8. 8. 17～12. 20
1012	粟佐遺跡群	更埴市小島	弥生～中世	その他建物建設	8. 9. 1～9. 2. 28
1013	一丁田	更埴市屋代	古墳～中世	その他開発	8. 12. 1～9. 3. 31
1014	北野	更埴市雨宮	弥生～平安	グランド造成	8. 7. 1～8. 31
1015	更埴条里水田址	更埴市屋代清水	平安～	道路建設	8. 11. 5～9. 3. 10
1016	更埴条里水田址	更埴市屋代	平安～近世	宅地造成	9. 1. 10～6. 10
1017	島	更埴市生萱島	弥生～中世	その他建物建設	8. 9. 30～11. 30
1018	城ノ内	更埴市屋代	縄文～中世	工場建設	8. 11. 1～9. 4. 30
1019	土井合	更埴市桜堂	古墳	共同住宅建設	8. 12. 1～9. 4. 20
1020	中島	更埴市寂蒔	古墳～平安	洗車場建設	8. 6. 1～6. 30
1021	東沖	更埴市杭瀬下	古墳～平安	店舗建設	8. 8. 10～11. 20
1022	東沖	更埴市杭瀬下	古墳～平安	ＧＳ建設	8. 8. 25～10. 30
1023	東沖	更埴市杭瀬下	古墳～平安	店舗建設	8. 9. 10～11. 30
1024	本誓寺	更埴市生萱	弥生～中世	その他開発	9. 3. 1～9. 30
1025	南沖	更埴市粟佐	弥生～平安	車庫建設	8. 7. 8～7. 31
1026	南沖	更埴市粟佐	弥生～中世	共同住宅建設	8. 9. 10～9. 30
1027	南沖	更埴市粟佐	弥生～中世	店舗建設	9. 3. 10～6. 9
1028	宮裏	更埴市屋代	古墳～平安	その他開発	8. 12. 1～9. 3. 31

番号	遺跡名	所在地	時期	開発名	工事期間
1029	屋代清水	更埴市屋代清水	縄文～平安	倉庫建設	8. 7. 1～10. 30
1030	屋代城跡	更埴市小島	中世	その他建物建設	9. 2. 3～9. 30
1031	三田原遺跡群上三田・下三田	小諸市平原	縄文、平安	道路建設	8. 10. 15～9. 3. 10
1032	大沼	御代田町塩野	縄文	住宅建設	8. 12. 1～12. 25
1033	北原	御代田町馬瀬口	縄文、中世	道路建設	8. 10. 1～9. 3. 31
1034	北原	御代田町馬瀬口	縄文	道路建設	8. 6. 10～11. 6
1035	中金井	御代田町御代田	中世	水道敷設	8. 8. 20～12. 27
1036	青塚古墳	下諏訪町	古墳	その他の開発	8. 11. 25～12. 27
1037	青塚古墳・青塚	下諏訪町	縄文～平安	観光開発	8. 10. 1～11. 10
1038	五反田	下諏訪町慶泉寺	縄文	住宅建設	9. 3. 1～6. 30
1039	山吹沢城址	下諏訪町堤入	中世	その他開発	8. 10. 26～
1040	横堰	下諏訪町	縄文、奈良、平安	町指定文化財改修	8. 7. 20～9. 2. 10
1041	松岡城跡	高森町下市田	中世	ダム建設	8. 7. 18～11. 30
1042	伴野原	豊丘村神稲	縄文～古墳	電波塔建設	8. 9. 1～12, 1
1043	唐前	本城村東条	縄文	道路建設	8. 11. 25～9. 3. 10
1044	唐前	本城村東条	縄文	水道敷設	8. 12. 2～9. 1. 31
1045	東小倉	三郷村小倉	縄文	道路建設	8. 12. 10～9. 1. 31
1046	東小倉	三郷村東小倉	縄文	道路建設	8. 2. 1～3. 25
1047	須坂	戸倉町羽尾上	縄文～平安	保育所建設	8. 6. 17～9. 3. 20
1048	仙石遺跡群	戸倉町羽尾	縄文～平安	道路建設	8. 12. 16～11. 3. 20
1049	野尻湖団地	信濃町柏原	縄文、平安	水道敷設	8. 5. 1～5. 15

附　工事立会遺跡一覧(平成9年度)

番号	遺跡名	所在地	時期	開発名	工事期間
1050	浅川扇状地遺跡群	長野市吉田	縄文～中世	宅地造成	10. 3. 10～4. 30
1051	浅川扇状地遺跡群	長野市稲田	縄文～中世	共同住宅建設	10. 3. 25～8. 28
1052	浅川扇状地遺跡群	長野市三輪	縄文～中世	住宅建設	10. 4. 1～11. 1. 31
1053	浅川扇状地遺跡群	長野市吉田	縄文～中世	宅地造成	10. 4. 10～6. 30
1054	浅川扇状地遺跡群	長野市上駒沢	不明	宅地造成	9. 10. 1～12. 20
1055	浅川扇状地遺跡群	長野市浅川	縄文～平安	住宅建設	9. 10. 6～10. 4. 30
1056	浅川扇状地遺跡群	長野市吉田	縄文～中世	住宅建設	9. 12. 10～10. 3. 31
1057	浅川扇状地遺跡群	長野市屋敷田	弥生～平安	学校建設	9. 6. 27～10. 1. 20
1058	大上A	長野市信更町	平安	道路	9. 5. 1～9. 30
1059	大室古墳群北谷支群	長野市松代町	古墳	学校建設	未定
1060	駒沢城跡	長野市上駒沢	平安～中世	宅地造成	未定
1061	裾花川扇状地遺跡群	長野市南長池	平安～中世	道路建設	9. 11. 20～10. 3. 31
1062	田中沖	長野市小島田町	古墳～中世	宅地造成	9. 9. 1～10. 5. 31
1063	染屋台条里水田	上田市古里	古墳～平安	その他開発	9. 6. 20～8. 29
1064	上溝羽場	飯田市松尾上溝	縄文、弥生	住宅建設	9. 11. 11～10. 3. 30
1065	飯田垣外	飯田市大瀬木	縄文、弥生	工場建設	9. 9. 20～12. 20
1066	飯田城跡	飯田市銀座	近世	店舗建設	9. 10. 20～10. 3. 31
1067	飯田城下町跡	飯田市東新町	近世	学校建設	9. 9. 1～10. 2. 28
1068	飯田城下町跡	飯田市知久町	近世	店舗建設	9. 11. 1～10. 2. 28
1069	飯田城下町跡	飯田市吾妻町	近世	共同住宅建設	9. 11. 13～10. 3. 31
1070	上茶屋	飯田市鼎	弥生、平安、中世	工場建設	9. 12. 1～10. 3. 31
1071	上中村	飯田市松尾代田	縄文、古墳	工場建設	9. 5. 20～12. 31
1072	内山	飯田市桐林	縄文～中世	その他開発	9. 10. 27～10. 3. 20
1073	鬼釜	飯田市上久堅	縄文～古墳	その他建物建設	9. 10. 1～12. 25
1074	梶垣外	飯田市上郷黒田	縄文、弥生	住宅建設	9. 10. 20～10. 3. 20
1075	神之峰城跡	飯田市上久堅	中世	その他建物建設	9. 9. 16～10. 31
1076	北平	飯田市駄科	縄文、弥生、平安、中世	住宅建設	9、4, 10～
1077	久米ヶ城跡	飯田市箱川	中世	工場建設	9. 12. 22～10. 1. 30
1078	久米ヶ城跡	飯田市箱川	中世	土砂採取	未定

番号	遺跡名	所在地	時期	開発名	工事期間
1079	毛賀御射山	飯田市毛賀	奈良、平安	工場建設	9. 3. 1～5. 31
1080	恒川	飯田市座光寺	縄文～中世	その他建物建設	9. 8. 29～9. 30
1081	恒川遺跡群	飯田市座光寺	縄文～近世	住宅建設	9. 4. 1～4. 30
1082	恒川遺跡群	飯田市座光寺	縄文～中世	住宅建設	9. 9. 15～11. 15
1083	地蔵面	飯田市鼎		その他建物建設	9. 11. 25～10. 2. 25
1084	清水上	飯田市松尾清水	弥生、古墳、平安	工場建設	8. 10. 15～12. 28
1085	大休	飯田市大休	縄文	工場建設	9. 5. 1～5. 30
1086	大休	飯田市代休	縄文、弥生	工場建設	9. 5. 20～8. 30
1087	大明神原	飯田市山本	縄文	住宅建設	9. 6. 1～12. 28
1088	高岡１号墳	飯田市座光寺	古墳	住宅建設	9. 9. 1～
1089	中平	飯田市鼎	縄文～古墳	道路建設	9. 12. 1～10. 2. 28
1090	名古熊下	飯田市鼎		共同住宅建設	9. 11. 20～10. 3. 20
1091	名古熊下	飯田市鼎	縄文、中世	その他建物建設	9. 12. 10～10. 3. 31
1092	羽入田	飯田市龍江	縄文～古墳	その他建物建設	9. 8. 1～11. 20
1093	原の城跡	飯田市座光寺	縄文、弥生、中世	工場建設	9. 4. 1～10. 3. 31
1094	半の木	飯田市座光寺	縄文、古墳	住宅建設	9. 12. 22～10. 10. 20
1095	日向田	飯田市鼎	弥生～中世	住宅建設	9. 9. 15～11. 30
1096	文吾林	飯田市北方	平安	共同住宅建設	9. 6. 1～10. 30
1097	方角東	飯田市羽場町	縄文、弥生	その他建物建設	9. 6. 25～12. 25
1098	宮ノ上	飯田市宮ノ上	縄文～古墳、中世	宅地造成	9. 9. 1～11. 30
1099	和平	飯田市下久堅	縄文	その他建物建設	9. 6. 24～9. 30
1100	穴場	諏訪市双葉丘	縄文、古墳～平安	道路建設	9. 12. 8～10. 3. 10
1101	カジバ畑	諏訪市上諏訪	縄文、平安、中世	道路建設	9. 10. 22～10. 1. 20
1102	鐘鋳場	諏訪市豊田	縄文～平安	その他建物建設	9. 6. 20～7. 20
1103	中道	諏訪市豊田	縄文～古墳	その他建物建設	9. 12. 1～
1104	上大宮遺跡群上大宮	小諸市塩野	縄文	その他建物建設	9. 9. 15～10. 8. 31
1105	天神山	小諸市森山	平安	土砂採取	9. 7. 10～11. 7. 10
1106	戌立遺跡群日尻沢	小諸市滋野	縄文、平安	土砂採取	9. 4. 30～10. 3. 30
1107	赤須城跡	駒ヶ根市下平	中世	その他建物建設	9. 9. 15～10. 31
1108	小鍛治古墳群	駒ヶ根市下平	縄文	道路建設	10. 3. 15～6. 30
1109	小鍛治古墳群	駒ヶ根市下平	縄文	道路建設	9. 10. 1～10. 2. 15
1110	高見原	駒ヶ根市中割	縄文、中世	その他開発	9. 6. 16～10. 3. 10
1111	桃山	駒ヶ根市東伊那	縄文～平安	その他開発	9. 6. 16～10. 1. 19
1112	山田	駒ヶ根市赤須町	縄文	道路建設	9. 4. 15～10. 31
1113	間山	中野市間山	縄文～平安	その他開発	10. 3. 1～3. 31
1114	金堀場	茅野市豊平	縄文	道路建設	未定
1115	向原	茅野市豊平	縄文、中世	住宅建設	未定
1116	鋳物師屋	更埴市鋳物師屋	弥生～平安	工場建設	10. 2. 3～10. 2. 13
1117	馬口	更埴市屋代	古墳～平安	学校建設	9. 11. 12～11. 28
1118	大境	更埴市屋代	弥生～中世	共同住宅建設	9. 7. 15～11. 30
1119	大境	更埴市屋代	古墳～中世	住宅建設	10. 2. 12～10. 8. 30
1120	大境	更埴市屋代	弥生～中世	その他建物建設	9. 8. 11～9. 15
1121	唐崎	更埴市雨宮	弥生～平安	その他建物建設	10. 2. 2～5. 15
1122	北中原	更埴市屋代	奈良～中世	その他開発	10. 4. 13～5. 30
1123	北野	更埴市雨宮	奈良～中世	その他開発	9. 11. 27～12. 25
1124	北野	更埴市雨宮	平安	店舗建設	9. 12. 1～10. 3. 31
1125	更埴条里水田址	更埴市屋代	弥生～中世	農業関連	9. 6. 2～6. 20
1126	更埴条里水田址	更埴市森	平安	農業関連	10. 1. 16～3. 25
1127	更埴条里水田址	更埴市森	平安、中世	その他建物建設	9. 11. 1～11. 30
1128	五輪堂	更埴市屋代	弥生～平安	学校建設	未定
1129	城ノ内	更埴市屋代	弥生～中世	工場建設	9. 6. 2～6. 10
1130	田中沖	更埴市杭瀬下	古墳～平安	その他開発	未定
1131	土井合	更埴市桜堂	古墳	その他建物建設	9. 10. 1～12. 20
1132	南沖	更埴市粟佐	古墳～平安	共同住宅建設	10. 10. 1～11. 3. 1

番号	遺跡名	所在地	時期	開発名	工事期間
1133	宮西	更埴市粟佐	平安	住宅建設	9. 5. 1～6. 30
1134	屋代遺跡群	更埴市雨宮	平安	店舗建設	10. 4. 1～5. 30
1135	屋代遺跡群	更埴市森	弥生～中世	店舗建設	9. 12. 1～10. 3. 20
1136	屋代城跡	更埴市小島	中世	宅地造成	10. 2. 1～4. 30
1137	丸山	臼田町下小田切	縄文、古墳、平安	工場建設	9. 10. 1～10. 3. 31
1138	森下	東部町滋野	平安	その他建物建設	9. 5. 1～8. 31
1139	真田氏本城址	真田町長	中世	その他建物建設	9. 5. 12～9. 30
1140	南荒井	真田町本原	平安	宅地造成	9. 2. 10～6. 10
1141	関屋	下諏訪町中沢	縄文、弥生、奈良～中世	住宅建設	9. 9. 15～10. 30
1142	八幡山	下諏訪町	縄文、奈良、平安	その他建物建設	未定
1143	春宮境内	下諏訪町大門	平安～近世	その他開発	10. 3. 1～5. 31
1144	わらび平	阿南町新野	縄文	道路建設	10. 3. 1～
1145	牧平	南木曽町田立	縄文	農業関連	9. 6. 1～12. 28
1146	清水	山形村	縄文	住宅建設	9. 5. 26～9. 30
1147	淀の内	山形村	縄文、平安	道路建設	9. 11. 20～10. 3. 31
1148	熊久保	朝日村古見	縄文	その他開発	10. 3. 5～3. 31
1149	上総屋敷	三郷村温	平安	道路建設	10. 2. 12～8. 30
1150	上五明条里水田址	坂城町上五明	平安～近世	その他建物建設	10. 1. 10～4. 30
1151	田町遺跡群	坂城町坂城	古墳～平安	道路建設	10. 1. 12～10. 3. 30
1152	田町遺跡群	坂城町坂城	古墳～平安	その他建物建設	10. 3. 2～7. 31
1153	田町遺跡群	坂城町坂城	古墳～平安	道路建設	9. 11. 5～10. 3. 10
1154	塚田	坂城町南条	弥生、平安	その他開発	9. 11. 25～12. 28
1155	三島遺跡群	戸倉町羽尾	縄文～平安	工場建設	10. 3. 11～7. 10

附　工事立会遺跡一覧(平成10年度)

番号	遺跡名	所在地	時期	開発名	工事期間
1156	浅川扇状地遺跡群	長野市上駒沢	古墳～平安	宅地造成	10. 11. 20～11. 1. 30
1157	浅川扇状地遺跡群	長野市稲田	弥生～平安	その他開発	10. 12. 1～11. 10. 31
1158	浅川扇状地遺跡群	長野市浅川	縄文～中世	宅地造成	10. 6. 10～7. 10
1159	浅川扇状地遺跡群	長野市若槻	弥生、平安	その他建物建設	10. 9. 21～11. 30
1160	大室古墳群北谷支群	長野市松代町	古墳	学校建設	10. 9. 21～11, 30
1161	中条	長野市松代町	弥生～平安	その他建物建設	10. 9. 30～11. 3. 31
1162	長野遺跡群	長野市長野	弥生～平安	住宅建設	10. 9～11. 6
1163	下二子	松本市笹賀	奈良、平安	住宅建設	11. 6. 15～10. 30
1164	トウコン原	松本市岡田	奈良、平安	宅地造成	11. 3. 1～6. 30
1165	町浦遺跡	更埴市雨宮	弥生～平安	宅地造成	11. 1. 10～
1166	松本城下町跡	松本市中央	近世	その他建物建設	10. 11. 9～11. 6. 30
1167	松本城下町跡	松本市北深志	近世	住宅建設	11. 1. 1～4. 30
1168	松本城下町跡	松本市城東	近世	住宅建設	11. 1. 10～3. 30
1169	松本城下町跡	松本市丸の内	近世	住宅建設	11. 1. 11～3. 31
1170	松本城下町跡	松本市開智	近世	住宅建設	11. 4. 1～7. 31
1171	松本城下町跡	松本市旭	近世	住宅建設	11. 4. 1～9. 30
1172	松本城下町跡	松本市開智	近世	住宅建設	11. 4. 12～7. 3
1173	松本城下町跡	松本市北深志	近世	住宅建設	11. 4. 21～4. 27
1174	松本城下町跡	松本市開智	近世	住宅建設	11. 4. 24～5. 31
1175	国分遺跡群	上田市国分	弥生～平安	道路建設	10. 7. 1～13. 3. 31
1176	飯田城址	飯田市追手町	近世	その他開発	11. 6. 1～13. 3. 31
1177	上茶屋	飯田市鼎	縄文	その他建物建設	10. 12. 1～11. 4. 30
1178	川路大野	飯田市川路	縄文～古墳、中世	住宅建設	11. 4. 19～11. 30
1179	三反田	飯田市上郷黒田	縄文、弥生	住宅建設	11. 2. 15～2. 28
1180	篠田	飯田市座光寺	弥生～平安	その他開発	10. 12. 7～
1181	大門	飯田市龍江	弥生、近世	その他建物建設	11. 2. 15～12. 15
1182	風越窯跡	飯田市小伝馬町	近世	その他建物建設	11. 4. 1～12. 3. 31

番号	遺跡名	所在地	時期	開発名	工事期間
1183	宮沢	飯田市龍江	縄文、中世	その他建物建設	11. 7. 31～12. 3. 31
1184	妙前	飯田市松尾新井	弥生、古墳、平安	宅地造成	10. 8. 31～11. 30
1185	天神前	小諸市森山	平安～近世	農業関連	10. 7. 3～13. 6. 30
1186	宮ノ反遺跡群塚ノ前	小諸市御影新田	古墳～平安	その他建物建設	10. 12. 20～11. 3. 10
1187	和田原遺跡群下原	小諸市和田	縄文～平安	その他建物建設	10. 11. 25～12. 20
1188	一本柿	駒ヶ根市中沢	平安～近世	その他開発	10. 7. 13～11. 1. 29
1189	上垣外	駒ヶ根市中沢	縄文	その他開発	10. 7. 13～11. 1. 29
1190	駒ヶ根高校	駒ヶ根市赤穂	平安	その他開発	10. 8. 6～8. 7
1191	大楽寺	駒ヶ根市中沢	中世	その他開発	10. 7. 13～11. 1. 29
1192	高見城	駒ヶ根市中沢	中世	その他開発	10. 7. 13～11. 1. 29
1193	間長瀬	中野市間長瀬		下水道建設	
1194	笠原向フ原	中野市笠原		下水道建設	
1195	栗林	中野市栗林		道路建設	～11. 3. 31
1196	栗林	中野市栗林		道路建設	
1197	下小田中	中野市小田中		道路建設	
1198	大穴	更埴市森	古墳～平安	道路建設	10. 8. 10～8. 31
1199	大池南	更埴市八幡	縄文	道路建設	10. 10. 28～11. 2. 10
1200	唐崎	更埴市雨宮	弥生～平安	道路建設	10. 12. 1～12. 24
1201	窪河原	更埴市雨宮	縄文～平安	道路建設	10. 11. 15～11. 30
1202	更埴条里水田址	更埴市屋代	平安、中世	その他開発	～11. 3. 31
1203	更埴条里水田址	更埴市屋代	平安	その他建物建設	10. 11. 1～11. 3. 31
1204	天木下	更埴市寂蒔	古墳～平安	工場建設	10. 10. 15～11. 2. 20
1205	堂河原	更埴市杭瀬下	平安、近世	その他開発	10. 9. 1～12. 25
1206	土口	更埴市土口	縄文～平安	道路建設	10. 11. 24～12. 27
1207	戸崎	更埴市粟佐	古墳、奈良	その他建物建設	10. 12. 15～11. 3. 15
1208	生仁	更埴市雨宮	弥生～平安	工場建設	10. 7. 1～11. 30
1209	古道	更埴市屋代	古墳～平安	宅地造成	11. 2. 1～3. 31
1210	古屋	更埴市倉科	弥生～平安	その他開発	10. 4. 27～5. 28
1211	法正寺	更埴市寂蒔	古墳～平安	その他建物建設	10. 9. 10～12. 7
1212	屋代遺跡群	更埴市雨宮	弥生～中世	道路建設	10. 12. 12～11. 3. 31
1213	横根古墳群	佐久市横根	古墳	農業関連	未定
1214	池尻	御代田町御代田	縄文	下水道建設	10. 10. 1～11. 1. 31
1215	下平	東部町和	縄文、古墳～平安	その他開発	11. 3. 1～5. 31
1216	男女倉	和田村男女倉	旧石器	その他開発	10. 10. 10～12. 30
1217	和田峠遺跡群	和田村	旧石器	その他開発	10. 5. 1～11. 30
1218	田中下	宮田村	縄文、奈良、平安	その他開発	11. 2. 25～3. 5
1219	中越	宮田村	縄文、平安	住宅建設	10. 4. 5～6. 30
1220	松岡城跡	高森町下市田	中世	その他開発	10. 9. 21～12. 16
1221	宝ノ戸	下條村	縄文	その他開発	10. 12. 1～11. 3. 10
1222	北村	明科町光	縄文、奈良～中世	宅地造成	10. 10. 7～11. 1. 7
1223	唐前	本城村東条	縄文	道路建設	10. 8. 20～3. 31
1224	開畝	坂城町中之条	弥生～平安	工場建設	10. 5. 18～7. 31
1225	上五明条里水田址	坂城町上五明	平安～近世	その他建物建設	10. 12. 1～11. 1. 31
1226	上五明条里水田址	坂城町上五明	平安～近世	その他建物建設	10. 5. 15～8. 31
1227	上五明条里水田址	坂城町上五明	平安～近世	その他建物建設	10. 9. 20～11. 20
1228	田町遺跡群	坂城町坂城	古墳～平安	その他建物建設	10. 11. 15～11. 2. 28
1229	中之条遺跡群	坂城町中之条	縄文～平安	その他開発	10. 8. 1～9. 15
1230	東裏	坂城町南条	弥生～平安	その他開発	10. 7. 27～8. 21
1231	四ツ谷遺跡群	坂城町坂城	縄文～平安	工場建設	10. 12. 19～11. 2. 15
1232	辻屋	信濃町穂波	中世、近世	その他建物建設	10. 11. 20～3. 31
1233	立ヶ鼻・海端	信濃町	旧石器～弥生	その他開発	10. 5. 12

索　引

あ

5501・5502
　青木下Ⅲ(坂城町)
5870 明科廃寺址(明科町)
6130 あがた塚古墳(高山村)
4975・5917
　県町(松本市)
5778 赤津川古墳(諏訪市)
5438 闢盧沢(原村)
5899 上ヶ屋(長野市)
4953・4970・5717・5719・5720・5725・5898・5900・5903・5906・5910・5913・5914
　浅川扇状地遺跡群(長野市)
5669・6106
　旭町(箕輪町)
6072 薊沢(佐久市)
5485 葦原(波田町)
5058・5059
　安宅(飯田市)
5091 愛宕山城跡(小諸市)
5160・5193・5401・6051
　跡坂遺跡群(佐久市)
5811 跡部儘田遺跡群跡部町田(佐久市)
6069 尼塚(佐久市)
4980 新井(松本市)
5002 新井北(岡谷市)
5057 荒井原(飯田市)
6129 荒井原(高山村)
5334・5586・6007
　新井原(飯田市)
5587～5589
　新屋敷(飯田市)
5809 有明山将軍塚古墳(更埴市)
5301・5535
　蟻ヶ崎(松本市)
5613 安源寺城跡(中野市)

い

5776・6017
　飯田城下町(飯田市)
5523 家岸(牟礼村)
5437・5628
　家下(原村)
5115 家の下(茅野市)
6081 医王寺城跡(臼田町)
5469・5859
　伊久間原(喬木村)
5068～5070・6004
　育良社付近(飯田市)
5391 池尻(更埴市)
5837・6088
　池尻(御代田町)
5217 池の久保(辰野町)
5666・5844・6096
　石臼原(辰野町)
5408 石附(佐久市)
5779 石塚(伊那市)
5677 石仏(長谷村)
5689 出早神社付近(高森町)
5687 出原南部(高森町)
5676 泉原(長谷村)
5108 一津(大町市)
5123・5379
　一ノ瀬(茅野市)
5243 市場(高森町)
5029 市場屋敷(飯田市)
6055 一本松砦跡(佐久市)
5646 市道Ⅱ(佐久市)
5562 銀杏木(上田市)
5634・5805
　五日市場(塩尻市)
5133 一丁田(更埴市)
5156 一丁田(佐久市)
5810 一丁田尻(更埴市)
5137 一本松遺跡群中長塚(佐久市)
5129・5638
　一本松古墳(更埴市)
5136・5143・6047
　一本柳遺跡群(佐久市)
4984 出川西(松本市)
5555～5557・5749・5751・5753・5961
　出川南(松本市)
5331 井戸下(飯田市)
5205 井戸尻(富士見町)
5524 稲田南(長野市)
5459 イナバ(高森町)
5333 稲荷坂(飯田市)
5008 稲井(飯田市)
5246・5467・5857
　井ノ上(高森町)
5199 入の沢(浅科村)
5908 猪平(長野市)
4977 今井北耕地(松本市)
5302 今井新田原(松本市)
5098 鋳物師屋(小諸市)
5161 鋳物師屋遺跡群(佐久市)
5374 威力不動尊(茅野市)
5141・5145・5148・5150・5395・5398・6043・6044
　岩村田遺跡群(佐久市)

う

5151 上小平(佐久市)
5356・5614
　上小田中(中野市)
5661 上利根川(東部町)
5062 上中村(飯田市)
5110・5111・5624
　上野(飯山市)
6054 上の木戸(佐久市)
5146・5396
　上の城遺跡群(佐久市)
5671・5845・6107
　上ノ平城跡(箕輪町)
5412・5649
　上ノ原(佐久町)
5279・5505～5507・6135
　上ノ原(信濃町)
5478 上の原(日義村)
5708 上原古墳(穂高町)
5878 上町Ⅳ(坂城町)
5862 上松場(南木曽町)
5697 上村(日義村)
5705 潮橋ノ瓜(明科町)
5357 牛出城跡(中野市)
5079 臼井原(飯田市)
5979 内堀居館址(上田市)
5034 内山(飯田市)
5209 裏尾根(原村)
4989・4990
　浦田(上田市)
5508 裏の山(信濃町)
5348 漆垣外(諏訪市)

え

4997・5322・5567・5570・5760
　榎垣外(岡谷市)
5138・6041
　円正坊遺跡群(佐久市)

お

5413 追分道添(御代田町)
5446 大出(箕輪町)
5445 大出南(箕輪町)
5468 大垣外(阿智村)

6133・6134
大久保A(信濃町)
5807 大境(更埴市)
5359・5619・5785
大崎(大町市)
5382・5801
大桜(茅野市)
5855 大下砦跡(高森町)
5055 大島(飯田市)
4992・5318・5564
太田・法楽寺(上田市)
5868 大平(大桑村)
5416 大平(浅科村)
5915 大平(長野市)
6120 大平下(大桑村)
6030 大ダッショ(諏訪市)
5276・5277
大塚(木島平村)
5394・5640
大塚(更埴市)
5196 大塚3号墳(望月町)
5178 大塚遺跡群(佐久市)
5796 大塚古墳(茅野市)
5834 大沼(御代田町)
5869 大野(大桑村)
5206 大花(富士見町)
5601・5602
大祝屋敷(諏訪市)
4952 大堀館跡(長野市)
5227 大道上(箕輪町)
5288 大道下(信濃町)
5386 大宮(更埴市)
4954 大室155・156・165号墳
(長野市)
5252 大屋・二本木(開田村)
6023 大和(諏訪市)
5183 大和田遺跡群川原端(佐久市)
5750・5964
岡の宮(松本市)
5836・6087
小田井城跡(御代田町)
5251 お玉の森(日義村)
6098 小田原(辰野町)
5030 鬼釜(飯田市)
5367・5631
鬼場城跡(茅野市)
5433 御柱尾根(富士見町)

か

5269・5877・6125
開畝(坂城町)
5765・5997
開善寺境内(飯田市)
5326・5576・5762
5576 垣外(飯田市)
5001 海戸(岡谷市)
5656 海戸田A(浅科村)
5363・5790
顔戸南木ノ下(飯山市)
5597 角道通り(諏訪市)
6099・6100・6102
笠根(辰野町)
4966 柏尾南(長野市)
5094 柏木原遺跡群曲沢(小諸市)
5100・5101
春日城跡(伊那市)
6003 兼田(飯田市)
5383・5800
買地(茅野市)
4987 金井裏(上田市)
5103・5104・5352・5353・5609・5610
金鋳場(伊那市)
5010 鼎田井座(飯田市)
5013・5995・5996
鼎中平(飯田市)
5019 金山下水田址(飯田市)
5242 鐘鋳原A(高森町)
5238・5853
鐘鋳原B(高森町)
5342・5343・5603・6027
金子城跡(諏訪市)
5985 金鉾(上田市)
6073 金山(佐久市)
5384 釜井庵、和兵衛窯跡(塩尻市)
5684 上市田東裏(高森町)
5921 上今井、今井上新田(松本市)
5316 上沖(上田市)
6097 神送り、神送り南(辰野町)
5266・5494・5495・6123
上五明条里水田址(坂城町)
5114 神ノ木(茅野市)
5490 神の木、一本松(穂高町)
6024 唐沢(諏訪市)
5685 唐沢原(高森町)
5214 臥竜(原村)
5203 川久保(下諏訪町)
5894 川久保(信濃町)
5768 川路大明神原(飯田市)
5726・5531
川田氏館跡(長野市)
4976・5538～5540・5729・5730
川西開田(松本市)
5864 川端淵(開田村)
5258・5483
川向(大桑村)
5435 雁頭沢(原村)
5449 勘助稲荷神社(飯島町)
5512・5513・5893
貫ノ木(信濃町)

き

5249 帰牛原南原(喬木村)
5650・5832
木次原(北相木村)
5083 北踊場(諏訪市)
6005 北方北の原(飯田市)
5188 北谷津(佐久市)
5636 北原(塩尻市)
5618・5786
北原居館跡(大町市)
5113・5369
北山菖蒲沢(茅野市)
5220 北湯舟A(辰野町)
5106 狐久保(駒ヶ根市)
5858 木戸脇(阿智村)
5004 杵が塚(飯田市)
5542・5543・5949
旧射的場西(松本市)
5688 共栄(高森町)
5218・5665
経塚(辰野町)
5018 切石遺跡群青木(飯田市)
5831 金峰山修験道(川上村)
6033 九唐松(小諸市)
5843 九兵衛尾根(富士見町)

く

5450・5451・5675
久保上ノ平(南箕輪村)
6006 久保尻(飯田市)
5330・5582・5769
久保田、正清寺古墳(飯田市)
5442 久保田(辰野町)
5031 久保田水田址(飯田市)
5207・5211・5212
久保地尾根(原村)
5489 熊久保(朝日村)
5639 倉科水田址(更埴市)
5142・5157・5198・5400・5643・6045
栗毛坂遺跡群(佐久+H136市)
5107・5616・5782
栗林(中野市)
5028 黒田垣外(飯田市)

5021・5026・6000
黒田社宮司原(飯田市)
5020・5325・5577
黒田大明神原(飯田市)
4967・4968
桑根井鎧塚古墳群(長野市)

け

5036 毛賀諏訪社(飯田市)
5578・5763
見城垣外(飯田市)

こ

5303 小池(松本市)
5290 小板屋(長野市)
5641 更埴条里(更埴市)
5224 荒神山東(辰野町)
5000 郷田(岡谷市)
5192 光明寺(佐久市)
5090 氷(小諸市)
5756・5758・5972～5978
国分遺跡群(上田市)
5099 小黒南原(伊那市)
5371 御座石神社(茅野市)
4957・4958
小島・柳原遺跡群水内坐一元神社(長野市)
5905 小島柳原(長野市)
4998 後田原(岡谷市)
6141 小玉(牟礼村)
5417・5658
小練合(丸子町)
5347 御幣平A(諏訪市)
5124・5798
駒形(茅野市)
5657・5838
駒込(浅科村)
5253・5479
駒背原(開田村)
5245 駒場(高森町)
6140 小丸山公園(信濃町)
5496・5876
込山B(坂城町)
5922・5936・5967
小屋城址(松本市)
5350 五領B(小諸市)
5037・5041～5043・5050・5052・5054・5336・5771～5773・6009
恒川遺跡群(飯田市)

さ

5873 境窪(山形村)
5088 境沢(須坂市)
5651・6086
坂上(北相木村)
6095 サカサクボ(辰野町)
5204 坂平(富士見町)
5686・6113
坂牧城跡(高森町)
5007 酒屋前(飯田市)
5829 佐久西小学校裏(佐久町)
5484 桜坂古窯跡(明科町)
5045 座光寺城(飯田市)
5046 座光寺中島(飯田市)
5051・5053
座光寺原(飯田市)
5120 笹原上第1(茅野市)
5121 笹原上第2(茅野市)
5147・5163
桟敷(佐久市)
5930 里山辺下原、県町(松本市)
5424 真田氏本城跡(真田町)
6053 猿久保屋敷添(佐久市)
5012 猿小場(飯田市)
5954 三才(松本市)
5828・6077
三千束遺跡群(佐久市)

し

5260 塩田若宮(明科町)
5365 鹿尾根(茅野市)
5366 鹿垣(茅野市)
4994・5565
地獄沢(岡谷市)
5263 下耕地(山形村)
5946 下二子、下神(松本市)
5158 下前田原遺跡群(佐久市)
4991・5759・5990
下町田(上田市)
4960・5297・5298・5525・5721～5723
篠ノ井遺跡群(長野市)
5558・5732
芝沢(松本市)
5814 芝宮遺跡群下曽根(佐久市)
5202 芝宮砦(丸子町)
5713 島(坂城町)
5950 島内南中(松本市)
5701 清水(大桑村)
5341 清水(諏訪市)
5208 清水(原村)
5074 清水上(飯田市)
5323・5571・5573・5761
清水田(岡谷市)
5255・5481
下組(大桑村)
5125 下境沢(塩尻市)
5702 下条Ⅰ(大桑村)
5703 下条Ⅱ(大桑村)
5662・5841・6091
下平(東部町)
5947 下二子(松本市)
5248 下原(喬木村)
5593 下原2号墳(飯田市)
5990 下町田(上田市)

5698 下向(開田村)
5262 下村(山形村)
5025 社宮司原(飯田市)
5084・5339・5598
ジャッコッパラ遺跡群(諏訪市)
6008 正泉寺(飯田市)
5154 城下遺跡群(佐久市)
5515・5516・5891
照月台(信濃町)
5460・5682
松源寺平(高森町)
5060 城平(飯田市)
5056 城陸(飯田市)
5425 白樺荘前(真田町)
5927・5945
白姫(松本市)
6090 真行寺遺跡群(東部町)
5087・5345・5604・6028
神宮寺跡(諏訪市)
5620・6034
神宮寺(大町市)
5907 新田(長野市)
5981 新田(上田市)
5465 新田原(高森町)
6092 新道上(下諏訪町)
6061 新町(佐久市)
5795 新水掛(茅野市)
5493 新屋(堀金村)

す

5346 推定禰宜太夫屋敷(諏訪市)
5179・5181・5182・5406・5820・5825・6064・6065・6078～6080
周防畑遺跡群(佐久市)
5284 杉久保(信濃町)
5536 砂原(松本市)

4955・4961・4962・5718・5901・5902・5904
裾花川扇状地遺跡群(長野市)
5344・6029
諏訪神社上社(諏訪市)

せ

5514 星光山荘(信濃町)
5816 瀬戸狐塚古墳群350-4号墳、350-5号墳(佐久市)
5714 仙石遺跡群(戸倉町)

そ

5931・5932
惣社(松本市)
5399 曽根城Ⅱ(佐久市)
6040 曽根塚古墳(更埴市)
5162 曽根原城Ⅱ(佐久市)
4988・5980・5983
染屋台条里水田跡(上田市)
5432 曽利(富士見町)

た

5625 太子(飯山市)
4985・5299・5533・5940
大輔原(松本市)
5799 大田苅(茅野市)
5595・5777
台御堂(諏訪市)
5038・5335・5774・6011
大門原(飯田市)
5797 大六殿(茅野市)
5561・5971
高田(上田市)
5918 高田(松本市)
5216・5663
高遠城跡(高遠町)
5784 高遠山古墳(中野市)
5617・5783
高梨氏城跡(中野市)
5294 高野(長野市)
5282・5285・5517・5896
立ヶ鼻(信濃町)
5358 立ヶ花(中野市)
5122・5378・5630
高部(茅野市)
6001 高松原(飯田市)
5308・5952
高宮(松本市)
5023 高屋(飯田市)
5022 高屋下(飯田市)
5419・5840
鷹山遺跡群星糞峠黒曜石採掘跡(長門町)
5187 滝(佐久市)
5987 竹ノ裏(上田市)
5221・5222・5441
滝洞(辰野町)
6132 竹房公民館前(信州新町)
6117 田島(王滝村)
6050 舘ヶ沢A(佐久市)
6109 田中(飯島町)
5130 田中沖(更埴市)
4959 田中沖(小島田町)
5678・5850・6112
田中下(宮田村)
5866 田光(大桑村)
5867 田光松原(大桑村)
5267 田町遺跡群(坂城町)
5728 田溝(松本市)
5875 他谷(穂高町)
5757・5982
反田(上田市)
6025 丹波屋敷(諏訪市)
5035・5337
田圃(飯田市)

ち

5551 千鹿頭北(松本市)
5340 千鹿頭社(諏訪市)
5168・5403
地ヶ入(佐久市)
5289 茶臼山(牟礼村)

つ

5953 筑摩(松本市)
5317 築地(上田市)
5552・5747
ツカヤ下(松本市)
5332・5583
月の下古墳群(飯田市)
5411 月夜平(臼田町)
5486 月夜山(麻績村)
5102 辻西幅(伊那市)
5584・5767
辻前(飯田市)
5092 坪ノ内(小諸市)
5155 坪ノ内(佐久市)

て

5071・5073
寺所(飯田市)
5167 寺畑遺跡群(佐久市)
5195・6084・6085
寺前(北相木村)
5710 寺前北田(穂高町)
6012 天神(飯田市)
5960 天神西(松本市)
5607 天神前(小諸市)
5109 伝法寺2号墳(飯山市)

と

5240 堂垣外(高森町)
6038 峠、池尻(更埴市)
5941 トウコン原(松本市)
5241 道寿(高森町)
5612 堂平(駒ヶ根市)
5711 堂平(白馬村)
5668・6105
通り町(箕輪町)
5989 常入遺跡群(上田市)
5171・5172・5174
常田居屋敷遺跡群(佐久市)
5794 トクアミ(茅野市)
5647・5648・5815・6056
戸坂遺跡群四ツ塚(佐久市)
5307 兎川寺(松本市)
5833・6083
栃原岩陰(北相木村)
5585・5766
留々女(飯田市)
5105 殿島城跡(伊那市)
5970 殿田(上田市)
5429 殿村(下諏訪町)
5354・5611
富岡(伊那市)
5032 富岡水田址(飯田市)
5919 鳥居前(松本市)
5261 取出(四賀村)
5590 鳥屋場2号墳(飯田市)

な

6002 中井(飯田市)
5431 中尾(富士見町)
5415・5653・5654
中金井遺跡群藤塚(御代田町)
5159 中金井遺跡群(佐久市)
5994 中島平(飯田市)

5232～5236・5452～5457・5679・
5680・5851・5852
中越(宮田村)
5621・6035
長平Ⅰ(大町市)
5361・5787
長平Ⅱ(大町市)
5180・5821・6068
長土呂遺跡群(佐久市)
5793 中ツ原(茅野市)
5860 中手田(豊丘村)
5140・6049
中西ノ久保遺跡群(佐久市)
4963・4964・4965・4974
長野遺跡群(長野市)
6124・6126
中之条遺跡群(坂城町)
5061 長野原(飯田市)
5392 中ノ宮、南棄水(更埴市)
5635 中挟(塩尻市)
5027 長橋(飯田市)
5134・5176・5177・5405・6062・6063
中原遺跡群(佐久市)
5283・5518・5883～5890・5892
仲町(信濃町)
5226・5444
仲町(箕輪町)
5487 中町立道西(山形村)
5190・5191・5827
中道(佐久市)
5085・5086・5600
中道(諏訪市)
5792 長峯(茅野市)
6036 中村(茅野市)
6014 中村中平(飯田市)
4983 中山15号墳(松本市)
5731・5553
中山16号墳(松本市)
4982・5312・5554・5746
中山古墳群(松本市)
5956 渚城址(松本市)
5049 ナギジリ1号墳(飯田市)
4996・5569・5572
梨久保(岡谷市)
5119・5372・5629
梨ノ木(茅野市)
5280 七ツ栗(信濃町)
5806 生仁(更埴市)
5039 並木(飯田市)
6104 並木下(箕輪町)
5409・5184
鳴沢遺跡群五里田(佐久市)
4956 南宮(長野市)

に

5933 新村(松本市)
5274 二川石裏(高山村)
6048 西赤座(佐久市)
5423 西入B(東部町)
6076 西浦遺跡群(佐久市)
5153・5169・5402
西大久保遺跡群(佐久市)
5278 西岡B(信濃町)
4999 西垣外(岡谷市)
5526 西方(長野市)
5422 西五町(東部町)
5615 西条岩船(中野市)
6067 西近津遺跡群(佐久市)
5319・5320
西之手(上田市)
5014～5016・5033
西の原(飯田市)
5659・5660
西原(東部町)
5296 西前山古墳(長野市)
5652 西向原遺跡群(御代田町)

ね

5275・5504・5715・5880
根塚(木島平村)
6070 根々井館跡(佐久市)
5185 根々井居屋敷(佐久市)
5186 根々井大塚古墳(佐久市)
5916 根利尾、本社峯古墳(松本市)

の

5200・5839
野馬除跡(北御牧村)
5804 野村館跡(塩尻市)
5824・6074
野沢館跡(佐久市)

は

5426 刷毛田古墳(真田町)
5819 八反田城跡(佐久市)
6089 八名の上(東部町)
5754・5755・5988・5991・5992
八幡裏遺跡群(上田市)
5934 埴原城址(松本市)
5935 埴原牧千石繋飼場(松本市)
5655 馬場(御代田町)
5492 巾上(堀金村)
5670 羽場の森2号墳(箕輪町)
5257 林(大桑村)
5440・5664
原(高遠町)
5082 原畑(飯田市)
5362・5623
5623 針湖池(飯山市)
5006 はりつけ原(飯田市)
5519・6139
針ノ木(信濃町)
5475 番所(楢川村)
5591・5770
半の木(飯田市)
5368 判の木山東(茅野市)
5165・5166・5645
番屋前遺跡群(佐久市)

ひ

5509・5510・5881・5882・6136・6137
東裏(信濃町)
5164 東大久保遺跡群(佐久市)
6071 東五里田(佐久市)
5067 東栄町(飯田市)
5817 東千石平遺跡群(佐久市)
5427 東出早古墳(真田町)
5704 東野沢(大桑村)
5986 東馬場(上田市)
5364 東原(飯山市)
5414 東二ツ石(御代田町)
5247 東山道推定地(阿智村)
5210 比丘尼原(原村)
6093 彦祖街道(下諏訪町)
5376 千沢城下町(茅野市)
5566・5633
樋沢(塩尻市、岡谷市)
5377 千沢城(茅野市)
5044 美女(飯田市)
5370・5626・5627・5791
聖石(茅野市)
5835 聖原Ⅱ(御代田町)
5219 日向(辰野町)
5254・5480・5700
日向(三岳村)
5118 日向上(茅野市)
5281 日向林B(信濃町)
5117 日向前(茅野市)
5826・6075
樋村遺跡群(佐久市)
5189 平賀城跡(佐久市)

4981・5544～5546
平瀬(松本市)
5752・5958・5968
平田北(松本市)
5314 平田本郷(松本市)
5957 平畑(松本市)
5984 比蘭樹(上田市)
5681 広垣外(宮田村)
5139・5144・5149・5397・5407・5812・
5813・5822・6046・6066
枇杷坂遺跡群(佐久市)

ふ

5476 深沢(木祖村)
5818・6057・6058
深堀遺跡群(佐久市)
5228 福与大原(箕輪町)
5447・5672
福与中村(箕輪町)
6108 普済寺(箕輪町)
5175 藤塚(佐久市)
5780 富士塚(伊那市)
5093・6032
富士見城跡(小諸市)
5256 振田(大桑村)
5421 舞台(東部町)
5201 渕ノ上(丸子町)
6052 吹付(佐久市)
5712 舟山(白馬村)
6026 フネ古墳(諏訪市)
5699 古海道(開田村)
5286・5520・5521・5895
吹野原A(信濃町)
5463・6114
武陵地(高森町)
5239・5244・5462
古瀬(高森町)
5078 古屋垣外(飯田市)

へ

5683 別曽(高森町)
5329・5579
別府中島(飯田市)
5170・5404
蛇塚B遺跡群野馬久保Ⅱ
(佐久市)
5802 弁当原(塩尻市)

ほ

5065・5066・5775・6015・6016
方角東(飯田市)
5430 焙烙(下諏訪町)
5879・6127
保地(坂城町)
5024 堀尻(飯田市)
5929 堀の内(松本市)
5897 堀端(長野市)
5874・6122
本郷(山形村)
5225・5667
本城(箕輪町)
5132 本誓寺(更埴市)

ま

5436 前尾根(原村)
5231 前沢平(中川村)
5173 前田遺跡群(佐久市)
5393 馬口(更埴市)
5003・5324
間下丸山(岡谷市)
5764 増田(飯田市)
5464 増野新切Ⅱ(高森町)
5388 町浦(更埴市)
5707・5264
町田(豊科町)
5272 町横尾(坂城町)
5075・6018・6022
松尾明(飯田市)
4978・5304・5537・5926
松岡(松本市)
5963 松岡七日市場、
水汲3号墳(松本市)
6021 松尾城遺跡(飯田市)
5443 松島大原(箕輪町)
5527 松代城跡(長野市)
5642 松田館(更埴市)
5135・6042
松の木(佐久市)
5040・5047
松林(飯田市)
4696・5295
松原(長野市)
5865・6118・6119
松原(王滝村)
5739・5920・5962
松本城跡(松本市)
4979・5309・5310・5311・5548～5550・
5735～5738・5742～5745・5748・
5942・5955
松本城下町跡(松本市)
5291・5528
檀田(長野市)
6138 丸谷地(信濃町)
5064 丸山(飯田市)
5690 丸山(高森町)
5259 丸山(山口村)
5223 丸山下(辰野町)
5255・5482
万場(大桑村)

み

5095 御影陣屋跡(小諸市)
5503・6128
三島遺跡群(戸倉町)
5338 水城(飯田市)
5328・5580
溝口の塚古墳(飯田市)
5080 三日市場中部(飯田市)
5547・5559・5733
南栗(松本市)
5849 南郷(長谷村)
5293・5532
南城(長野市)
5789 南條(飯山市)
5270 南条遺跡群青木下(坂城町)
5271・5273
南条遺跡群東裏(坂城町)
5434 南平(原村)
5076・5077
南の原(飯田市)
5673・5847・6110
南羽場(飯島町)
5439 南原(原村)
5541 南原(松本市)
5491 南原、宗徳寺(穂高町)
5498 南日名(坂城町)
5993 峯堂(岡谷市)
5300 峰の平(松本市)
5632 峯畑北、剣ノ宮(塩尻市)
5229・5448
5448・5846・6103
箕輪遺跡群(箕輪町)
5230 箕輪田(中川村)
5005・5574
三尋石(飯田市)

5734・5939
三間沢川左岸(松本市)
5499・5500
宮上Ⅳ(坂城町)
6039 宮沖(更埴市)
5327・5581
宮垣外(飯田市上郷)
5048 宮垣外(飯田市座光寺)
5237 宮坂頭(松川町)
4972・5727・5909・5911
宮崎(長野市)
5854 宮沢(高森町)
5081 宮ノ上(飯田市)
5194・5410
宮ノ上遺跡群割地(佐久市)
5522 宮ノ腰(信濃町)
5466 宮の下(高森町)
5605 宮ノ反A遺跡群塚ノ前(小諸市)
5863 宮の原(日義村)
6059 宮の前(佐久市)
5063 宮原(飯田市)
5315・5560・5563
宮原(上田市)
5951 宮渕(松本市)
6101 宮廻り(辰野町)
4993 宮脇(上田市)
5420 明神原(長門町)
5072・5594・6019・6020
妙前(飯田市)
5529 三輪(長野市)

む

5305・5944・5959
向原(松本市)
5381 向林(茅野市)
5923・5924・5937
村井(松本市)
5823 村上遺跡群新海坂(佐久市)
5497 村上氏館跡(坂城町)

め

5197 めがね塚古墳(御代田町)
4995・5568
目切(岡谷市)
5998・5999
目光原(飯田市)
5803・6037
女夫山ノ神(塩尻市)

も

6116 元原、稲荷沢(日義村)
5948 元原(松本市)
5306・5740・5741・5928・5943
百瀬(松本市)
5606 森山城跡(小諸市)
5116・5373
師岡平(茅野市)

や

5592 薬師垣外(飯田市)
5458 薬師前(松川町)
5511 役屋敷(信濃町)
5152 矢澤(佐久市)
5126～5128・5385・5387・5389・5637・5808
屋代遺跡群(更埴市)
5842・6094
ヤセヲ遺跡(下諏訪町)
5017 矢高原(飯田市)
5912 屋地(長野市)
5716 矢筒城館跡(牟礼村)
6082 矢出川遺跡群(南牧村)
5477 柳沢(木祖村)
5089 柳沢(小諸市)
5009 柳添(飯田市)
5534 柳田(松本市)
5644 柳堂(佐久市)
5321 八幡裏Ⅴ(上田市)
5380 八幡坂(茅野市)
5265 矢原遺跡群宮地(穂高町)
5575 藪越(飯田市)
5830 山口(臼田町)
5428 山崎(真田町)
5599 山崎通り(諏訪市)
5355 山田(駒ヶ根市)
5287 山根(信濃町)
5351 山の神(伊那市)
5360・5622・5788
山の神(大町市)
5213 山の神上(原村)
5112 山之神沢(茅野市)
6013 山本大塚(飯田市)
5215 八幡屋敷(高遠町)

ゆ

5781 遊光(駒ヶ根市)
5390 湯ノ崎(更埴市)
5131 湯屋(更埴市)

よ

4986・5966
横田(松本市)
5313・5965
横田古屋敷(松本市)
6115 ヨシガタ(高森町)
5724 吉田高校グランド(長野市)
5292・5530
吉田古屋敷(長野市)
5250・5470～5474・5691～5696・5861
吉野(上松町)
6131 四ツ屋(高山村)
5488・5708・5871・5872
淀の内(山形村)
5349 与良城跡(小諸市)

り

5375 龍神平下(茅野市)

る

5461 瑠璃寺付近(高森町)

ろ

5011 六反畑(飯田市)

わ

5596 若宮(諏訪市)
5856 若宮1号古墳(高森町)
5674・5848
若森社(飯島町)
4971・4973
綿内遺跡群(長野市)
5969 和田下原、和田西原(松本市)
5938 和田中(松本市)
5096・5097・5608・6031
和田原A・和田原B(小諸市)
6121 上手屋敷(明科町)
5418 割橋遺跡群(長門町)
5268 和平C(坂城町)

長野県埋蔵文化財発掘調査要覧
その11

発　行　日　平成13年３月31日
編集・発行　長野県教育委員会
　　文化財・生涯学習課
印　　刷　㈲長野プリントサービス

R100
古紙配合率100%再生紙を使用しています

R70
古紙配合率70%再生紙を使用しています