長野県埋蔵文化財発掘調査要覧

その10

長野県教育委員会

序

ふだん目にする機会が少ない埋蔵文化財包蔵地が、現在、本県には約 14,000 か所あります。これらは、文献史料や民俗資料などと並び、地域の歴史や文化を正しく理解するための貴重な資料です。

平成 11 年度も、これまでに県内で 310 件余りの発掘調査が実施され、中野市高遠山古墳が県内最古の前方後円墳であることが確かめられるなど、各地で多くの調査成果が得られました。こうした調査状況や成果を的確に把握し、その情報を積極的に公開していくことは、埋蔵文化財保護行政を進めていく上での基本的な取り組みであると考えます。

「長野県埋蔵文化財発掘調査要覧」は、県内の発掘調査の概要や遺跡発見届及び考古学関係の文献目録を集成し今回で 10 冊目になります。今回は、平成７年度に実施した発掘調査の概要等に加え、平成 10 年度の埋蔵文化財保護行政の現状をまとめました。

埋蔵文化財包蔵地内では、道路建設、農業基盤整備、宅地造成など、依然として多くの開発事業が行われています。埋蔵文化財の保護を進めるためには、各種開発事業者の方々をはじめ関係機関との適切な調整はもちろんのこと、県民の方々のご理解とご協力がますます重要になっておりますが、本書がその一助となれば幸いです。

本書の刊行に際して、市町村教育委員会や研究機関から資料の提供等の御協力をいただきました。ここに厚く感謝申し上げます。

平成１２年３月

長野県教育委員会教育長

矢　島　広　道

例　言

1　本書は、平成 10 年度における埋蔵文化財保護行政の現状と平成７年度に長野県内で実施された埋蔵文化財包蔵地（遺跡）発掘調査の概要をまとめたものである。

2　平成 10 年度の発掘調査及び普及公開と保存活動については、市町村教育委員会、長野県埋蔵文化財センター、明治大学、國學院大學、立命館大学の協力を得た。

3　平成７年度発掘調査の概要については、以下の項目を掲載した。

（1）　調査概要

ア　文化財保護法第 57 条第１項または第 98 条の２第１項の規定により発掘届（通知）が提出された発掘調査及び史跡等の現状変更に伴う発掘調査の概要を掲載した。

イ　年度は、原則として県教育委員会が発掘届（通知）を受理した時点としたが、調査が前年度に終了しているもの及び翌年度に行われるものは省いた。

ウ　記載項目の内容は以下のとおり

①　遺跡所在地　　番地以下は省略した。
②　遺跡の時代　　旧石器、縄文、弥生、古墳、奈良、平安、中世、近世の別とした。
③　調査期間　～　⑦　調査面積　　発掘届（通知）どおり。
⑧　検出遺構　　記述は遺構名・数量（時期、時期別数量）の順とした。
　　なお、○○址は○○跡、ピットは小穴、土壙は土坑とした。
⑨　出土遺物　　記述は遺物名（時代または時期）の順とした。
⑩　所見・特記事項　発掘主体者の所見等に従った。
⑪　調査報告書名　　平成 11 年９月末日時点で刊行されていないものは未刊とした。

エ　発掘調査地点は、発掘届に添付されている位置図を参考にして、国土地理院発行５万分の１地形図に●印で示し、本文と対応する番号を付した。

オ　調査概要に掲載された遺跡については、巻末に索引を設けた。

（2）　発見届一覧

ア　文化財保護法第 57 条の５第１項または第 57 条の６第１項の規定により遺跡の発見届が提出されたものを掲載した。

イ　記載項目の内容は以下のとおり

①　遺跡所在地　～　②　遺跡の時代　調査概要の記載項目と同じ
③　発見年月日　～　⑤　発見の原因　発見届どおり

（3）　工事立会一覧

文化財保護法第 57 条の２第１項及び第 57 条の３第１項の規定により発掘届（通知）が提出されたもののうち、工事立会として処理したものを掲載した。

（4）　文献目録

平成７年度に発表されたものを掲載した。

目　次

序
例言
Ⅰ　平成10年度の埋蔵文化財保護行政
1　埋蔵文化財保護行政の現状…… 1
2　埋蔵文化財保護行政の動向…… 3
（1）埋蔵文化財包蔵地の把握…… 3
（2）発掘調査…… 4
（3）市町村埋蔵文化財担当職員配置状況…… 17
（4）普及公開活動と指定文化財…… 18
（5）補助事業…… 26
（6）会議及び研修…… 28
Ⅱ　平成7年度の調査概要
1　遺跡の調査概要…… 31
調査位置図…… 58
2　発見届一覧…… 74
3　工事立会一覧…… 76
4　文献目録…… 79
索引…… 84

調査位置図

図1　北　信1　飯山市・中野市・山ノ内町・野沢温泉村・木島平村・豊田村・高山村
図2　北　信2　長野市・信濃町・豊野町・牟礼村
図3　北　信3　長野市
図4　北　信4　長野市・須坂市・更埴市・小布施町・信州新町
図5　北　信5　坂城町　　東　信1　上田市
図6　東　信2　上田市・小諸市・東部町・丸子町・軽井沢町
図7　東　信3　小諸市・佐久市・御代田町
図8　東　信4　臼田町・佐久町・南牧村
図9　中　信1　大町市・松本市・穂高町・四賀村・山形村
図10　中　信2　松本市・塩尻市
図11　中　信3　南木曽町・木祖村・日義村・開田村・大桑村
図12　南　信1　岡谷市・諏訪市・茅野市・下諏訪町
図13　南　信2　茅野市・富士見町・原　村
図14　南　信3　伊那市・辰野町・箕輪町・南箕輪村
図15　南　信3　伊那市・駒ヶ根市・高遠町・宮田村
図16　南　信4　飯田市・高森町

Ⅰ　平成１０年度の埋蔵文化財保護行政

1　埋蔵文化財保護行政の現状

平成 11 年１月、高森町から大きな話題が提供された。さきに奈良県飛鳥池遺跡から出土し、「日本最古の貨幣」と全国的に注目を集めていた「富本銭」が、同町の歴史民俗資料館にも保管されていたことがわかった。その後、奈良国立文化財研究所で行われた分析鑑定により、飛鳥池遺跡出土品と同じ７世紀後半の古銭であることが確認されたのである。

７世紀後半といえば、天皇を中心とした中央集権の国家体制を築こうとしていた時期であるが、1,300 年間が経過し 21 世紀を迎えようとしている今日、時代の進展に適合した新しいシステムが求められる中、行財政改革や地方分権の推進など、さまざまな改革が進められている。

埋蔵文化財保護行政の分野でも、埋蔵文化財が国民共通の財産であると同時に、それぞれの地域の歴史と文化に根ざした歴史的遺産であり、その地域の歴史・文化環境を形作る重要な要素であることから、各地域で埋蔵文化財の保存・活用その他の措置を講ずるという理念のもと、埋蔵文化財行政に係る体制の整備・充実、発掘調査体制・方法の改善等に取り組むとともに、国民に対して埋蔵文化財保護の趣旨を十分説明し、その理解と協力を得るよう求められている。

(1)　記録保存のための発掘調査その他の措置を行う場合の基準等について

文化庁は、各地方公共団体における埋蔵文化財行政の改善・充実を図るため、昭和 56 年７月から４次にわたり通知してきた「埋蔵文化財の保護と発掘調査の円滑化等について」を改訂し、平成 10 年９月 29 日付けで都道府県教育委員会教育長あてに『埋蔵文化財の保護と開発事業の円滑化等について』（次長通知：庁保記第 75 号）を出した。

通知は、６項目の基本的事項を設けているが、なかでも、埋蔵文化財の保護施策について国民の理解と協力を得るため、客観的・標準的な基準を設けることが強調され、「埋蔵文化財として扱うべき遺跡の範囲に関する原則」、「発掘調査を要する範囲の基本的な考え方」、「記録保存のための発掘調査その他の措置を行う場合の基本的な考え方」が初めて示された。

この通知を受けて、教育委員会は市町村教育委員会あてに『記録保存のための発掘調査その他の措置を行う場合の基準等』（平成 11 年３月 30 日付け 10 教文第 437 号）により、「埋蔵文化財として扱うべき遺跡の範囲の基準」と「記録保存のための発掘調査その他の措置を行う場合の基準」を示すとともに、周知の埋蔵文化財や記録保存のための発掘調査範囲を教育委員会が決定する旨通知し、平成 11 年４月１日より施行するものとした。

(2)　公共工事部局との埋蔵文化財保護部局との連絡体制の強化

公共工事に係わる埋蔵文化財の保護については、次年度に計画されている事業の計画について関係部局に照会し、その回答に基づいて教育委員会や市町村教育委員会が事業担当部局と調整・協議を行い、適切な埋蔵文化財の保護と円滑な事業実施を図ることになっている。

本年度、教育委員会は「公共工事の実施と埋蔵文化財保護にかかわる庁内連絡調整会議」を開催し、庁内 13 部局 20 課に対して公共工事等に係わる埋蔵文化財の保護について協力を要請するとともに、平成 11 年度の公共工事計画の提出を求めた。

また、例年市町村教育委員会を通じて把握している次年度以降の公共事業について、本年度は 1,069 件の回答が寄せられ、うち 306 件について、教育委員会を交えた保護協議が行われた。

(3) 発掘調査

平成10年度、県内の発掘調査件数は374件にのぼり、対前年比108.4%の伸びとなった。うち、信濃町立ヶ鼻遺跡に代表される学術調査は6.6%であり、大多数が開発事前の記録保存を前提とした緊急調査である。また、そのなかで試掘・確認調査が占める割合が54.1%と過半数を占めており、適切な保護措置を執るために定着してきた様子がうかがえる。

主な調査成果として、旧石器時代は、飯山市太子林Ⅱ遺跡で石刃石器群が発見され、諏訪市ジャッコッパラ遺跡群では新たにNo.23遺跡が確認された。縄文時代は、岡谷・塩尻両市にまたがる樋沢遺跡、岡谷市梨久保遺跡、開田村下向・古海道遺跡、大桑村東野沢遺跡、大町市山の神遺跡で、草創期から早期の遺物がまとまって発見されたほか、茅野市聖石遺跡、梨ノ木遺跡、塩尻市峯畑北遺跡で大規模集落が調査された。弥生時代は、長野市檀田遺跡の円形周溝墓、中野市安源寺城跡の前方後方形周溝墓、塩尻市剣ノ宮遺跡や高森町共栄遺跡の方形周溝墓が調査され、古墳時代は、飯田市新井原・石行遺跡や宮垣外遺跡で殉葬馬と目される馬骨が発見された。奈良・平安時代は、長野市南条遺跡、松本市川西開田遺跡、平瀬遺跡、上田市太田・法楽寺遺跡で大規模集落の調査が行われ、ことに平瀬や太田・法楽寺からは古代寺院にかかわる出土資料があった。また、飯田市薬師垣外遺跡では伊那郡衙の正倉と推定される建物跡が確認された。中世は、大町市の北原巨館址、高森町共栄遺跡、飯島町若森社遺跡で館跡にかかわる遺構の調査が行われ、佐久市藤塚遺跡からは経塚とみられる遺構から多量の一字一石経がみつかった。近世は、松本城下町跡で16～19世紀の町屋に係る層位的な調査が行われた。

(4) 普及公開活動と指定文化財

埋蔵文化財の普及公開活動は、発掘現場における説明会、博物館等における展示会、公民館等での講演会、調査報告書などの出版が主要なものであるが、近年の傾向として、市民の参加体験型の活動が活発になっている。長門町原始古代ロマン体験館が、こうした体験学習を常時実施しているのに加えて、松本市立考古博物館、塩尻市平出考古館、諏訪市博物館、茅野市尖石考古館、富士見町井戸尻考古館などでは、従来の土器・石器づくりのほかに、古代食づくり、玉作り、籠編みなど、それぞれ工夫を凝らした体験学習が実施された。

平成10年度、新たに更埴市長野県立歴史館の動物装飾付釣手土器（富士見町札沢遺跡出土）が県宝に指定されたほか、茅野市疱瘡神塚古墳及び御代田町めがね塚古墳群がそれぞれ市・町の史跡に、また、めがね塚古墳群の直刀・馬具、真田町雁石遺跡の魚形土製品、南箕輪村の有孔鍔付土器が町・村の有形文化財になった。また、長野市の史跡松代城跡、茅野市特別史跡尖石石器時代遺跡、信濃町史跡小林一茶旧宅などで環境整備事業が実施され、長野市大室古墳群、塩尻市史跡平出遺跡などでは土地の公有化が図られた。

(5) その他

本年度も、長野県考古学会に委託して埋蔵文化財パトロールを実施した。パトロールを実施した400件の埋蔵文化財包蔵地の中で破壊及び破壊懸念と報告された225件については、市町村教育委員会に対して状況報告を求め、チェック漏れが認められた事案について保護の徹底を呼びかけた。

また、教育委員会は「長野県埋蔵文化財要覧その9」により、県内における平成9年度の埋蔵文化財保護行政の状況と平成6年度に実施した発掘調査の概要をまとめ、県内各市町村教育委員会をはじめ関係各機関に配布し、埋蔵文化財の普及啓発を行った。

そのほか、市町村埋蔵文化財担当者技術研修会で「発掘現場等からの普及公開活動について」研修を行ったほか、長野県遺跡調査指導委員会や長野県考古学会との懇談会を開催した。

2　平成10年度の動向

(1)　埋蔵文化財包蔵地の把握

ア　分布図の作成（表１）

長野市	1/5000 分布図 他	小海町	報告書	山形村	村図 1/10000	駒ケ根市	市図 1/25000
須坂市	1/10000 分布図	川上村	報告書	朝日村	村図 1/10000	茅野市	1/25000 分布図
中野市	1/10000 分布図	南牧村	報告書	豊科町	町図 1/10000	下諏訪町	報告書
飯山市	報告書	南相木村	マイラーベース	穂高町	町図 1/10000	富士見町	1/25000 分布図
更埴市	1/10000 分布図	北相木村	報告書	奈川村	マイラーベース	原　村	1/25000 分布図
坂城町	1/10000 分布図	八千穂村	1/20000 分布図	安曇村	村図 1/10000	高遠町	町図 1/10000
戸倉町	1/10000 分布図	軽井沢町	報告書	梓川村	村図 1/10000	辰野町	町図 1/25000
上山田町	分布図	望月町	報告書等	三郷村	1/20000 分布図	箕輪町	報告書
大岡村	マイラーベース	御代田町	町図 1/10000	堀金村	マイラーベース	飯島町	町図 1/10000
小布施町	1/10000 分布図	立科町	町図 1/10000	池田町	報告書	南箕輪村	村図 1/10000
高山村	1/10000 分布図	浅科村	1/2500 分布図	松川村	マイラーベース	中川村	村図 1/10000
山ノ内町	町図 1/10000	北御牧村	村図 1/25000	八坂村	マイラーベース	長谷村	村図 1/10000
木島平村	村図 1/10000	丸子町	1/50000 分布図	美麻村	報告書	宮田村	村図 1/10000
野沢温泉村	マイラーベース	長門町	町図 1/25000	白馬村	報告書 1/10000	松川町	マイラーベース
信州新町	町図 1/5000　他	東部町	町図 1/10000	小谷村	報告書	高森町	1/10000 分布図
豊野町	町図 1/10000	真田町	町図 1/10000	木曽福島町	マイラーベース	阿南町	分布図
信濃町	町図 1/10000	武石村	村図 1/10000	上松町	町図 1/25000	清内路村	村図 1/10000
牟礼村	村図 1/10000	和田村	マイラーベース	南木曽町	町図 1/30000	阿智村	村図 1/10000
三水村	マイラーベース	青木村	村図 1/10000	楢川村	マイラーベース	浪合村	マイラーベース
戸隠村	マイラーベース	松本市	市図 1/10000	木祖村	村図 1/25000	平谷村	マイラーベース
鬼無里村	マイラーベース	大町市	報告書	日義村	村図 1/10000	根羽村	マイラーベース
小川村	1/12500 分布図	塩尻市	市図 1/10000	開田村	村図 1/25000	下条村	村図 1/10000
中条村	マイラーベース	明科町	報告書	三岳村	マイラーベース	売木村	村図 1/10000
豊田村	マイラーベース	波田町	ﾏｲﾗｰ・小地図	王滝村	村図 1/25000	天竜村	村図 1/25000
栄　村	村図 1/25000	四賀村	村図 1/10000	大桑村	1/25000 分布図	泰阜村	マイラーベース
上田市	1/20000 分布図	本城村	マイラーベース	山口村	マイラーベース	喬木村	村図 1/10000
小諸市	報告書	坂北村	マイラーベース	岡谷市	1/6000　分布図	豊丘村	マイラーベース
佐久市	報告書	麻績村	1/10000 分布図	飯田市	報告書 1/2500	大鹿村	マイラーベース
臼田町	報告書	坂井村	マイラーベース	諏訪市	報告書	上　村	マイラーベース
佐久町	報告書	生坂村	マイラーベース	伊那市	市図 1/10000	南信濃村	マイラーベース

＜遺跡地図の区分の説明＞

マイラーベース　　：昭和５１年～５３年に作成し青焼きされている市町村別遺跡地図のこと

町・村図 1/○○○：町・村所有の地図にマイラーベースの内容または修正を記載したもの。

1/○○○分布図　：市町村独自で作成している遺跡地図。縮尺が不明な場合は記載していない。

報　告　書　　：遺跡地図及び遺跡一覧表を冊子にまとめているもの。

イ　大規模開発事業地内における詳細分布調査

国庫補助を受けて、次のような試掘調査を伴う分布調査を実施。

(ア)　八ヶ岳縄文時代遺跡群（広域農道八ヶ岳西麓地区事業予定地内の試掘調査）

新水掛Ａ遺跡・金掘場遺跡

調査期間　平成１１年３月１０日～１２日（試掘調査）

調査結果　近世の用水路跡を確認

(イ)　三遠南信自動車道関連

a　飯田市鬼釜遺跡（飯田東ｲﾝﾀｰﾁｪﾝｼﾞ予定地）

調査期間　平成１０年８月２５日～２７日（試掘調査）

調査結果　縄文時代後期・中世の集落跡を確認

b　飯田市竹佐中原遺跡（飯田南ｲﾝﾀｰﾁｪﾝｼﾞ予定地）

調査期間　平成１１年３月２３日～２５日（試掘調査）

調査結果　遺構・遺物確認できず

(ウ)　中部横断自動車道関連

調査期間　平成１０年１２月２２日　平成１１年１月１２日（踏査）

調査結果　遺構・遺物確認できず

(エ)　畑地帯総合土地改良事業（野辺山地区）関連

南牧村矢出川遺跡

調査期間　平成１０年１２月１６日～１８日（試掘調査）

調査結果　遺構・遺物確認できず

(オ)　黒曜石原産地遺跡詳細分布調査

a　北八ヶ岳一帯（八千穂村・小海町・南牧村・和田村・下諏訪）

調査期間　平成１０年　６月１１日、９月１０・１６日

１０月１４・１５・２０・２９日

調査結果　下諏訪町霧ケ峯星ケ台南側で黒曜石の採掘跡と思われる遺構を発見

b　浅間山山麓（軽井沢町）

調査期間　平成１０年９月９日

調査結果　黒曜石産出地点を確認

(2)　発掘調査

ア　発掘調査の原因と件数（図１～３、表２・３）

長野県内における平成10年度の発掘調査件数は374件で、平成9年度に比べ29件の増加となり過去最高となった。ただし、その内訳をみると埋蔵文化財発掘届・報告（法第57条の1、第98条の2）は48件減少していることから、いわゆる本調査が減少し、試掘・確認調査が大幅に増えたことによるものである。埋蔵文化財保護にあたっては遺跡の状況を的確に把握することが重要であり、試掘・確認調査が増加したことは、その意義が充分に理解され有効に活用されてきていることを示していよう。

なお、調査事由別では、道路建設・農業関連等の公共事業が相変わらず主体をなすが、宅地造成や個人住宅建設に伴う調査件数も増加してきている。遺跡整備を含めた学術調査件数は若干増加したものの、ほぼ横這いである。

一方、土木工事等に伴う埋蔵文化財発掘届・通知（法第57条の2･3）件数は305件で、昨年に比べ55件少なくなっており、平成8年度の最大時と比較すると150件程の減少となった。これは、最近の経済状況等により公共事業を含む開発事業が大幅に落ち込んでいることによろう。

表２　開発事業種別発掘調査件数

総数	学術調査	緊急調査	緊急調査内訳									
			農業関連	道路建設	鉄道建設	工場建設	店舗建設	学校建設	宅地造成	公園造成	個人住宅	その他
374	25	349	48	54	0	9	32	8	41	4	29	124

図１　年度別発掘調査件数

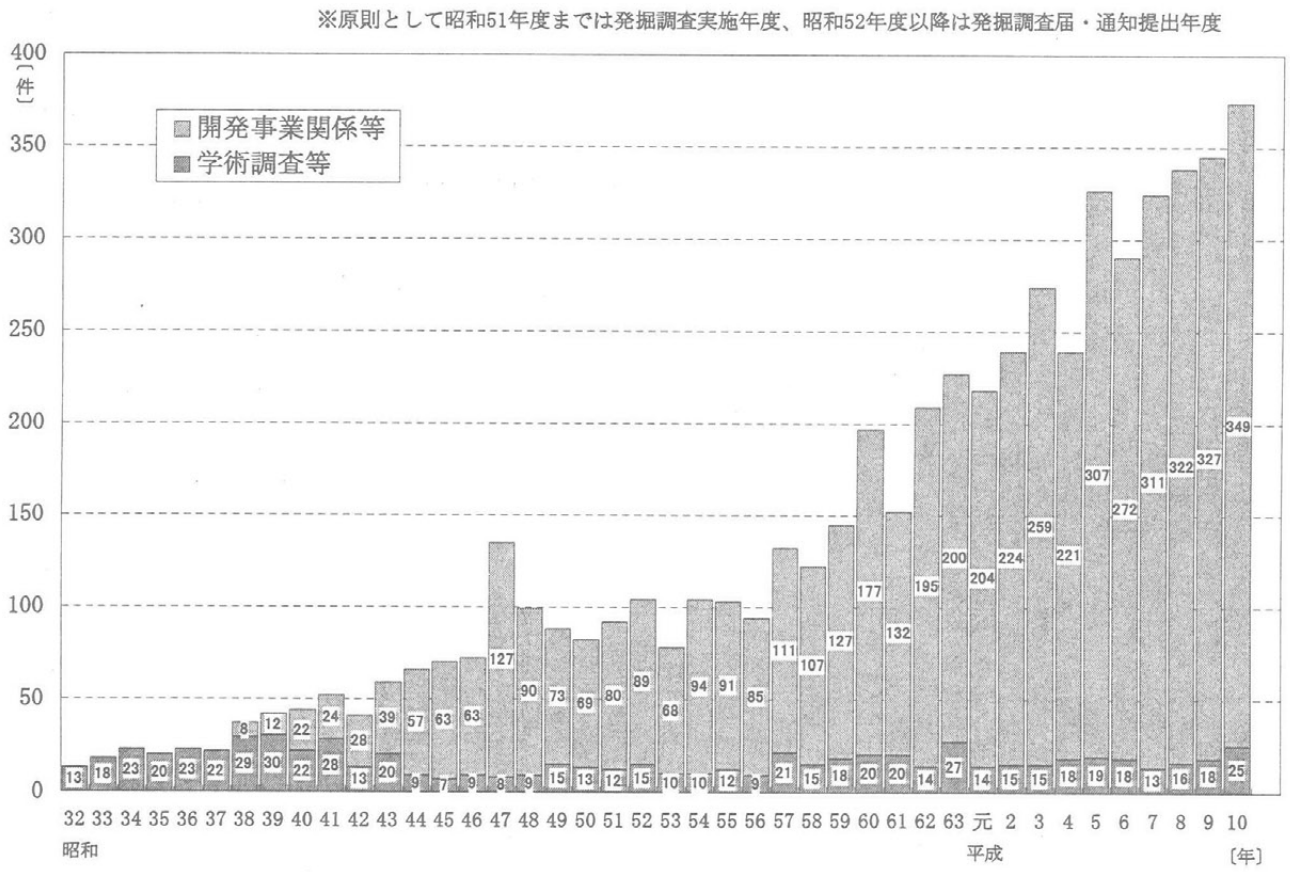

図２　開発事業に伴う負担者別発掘調査費用

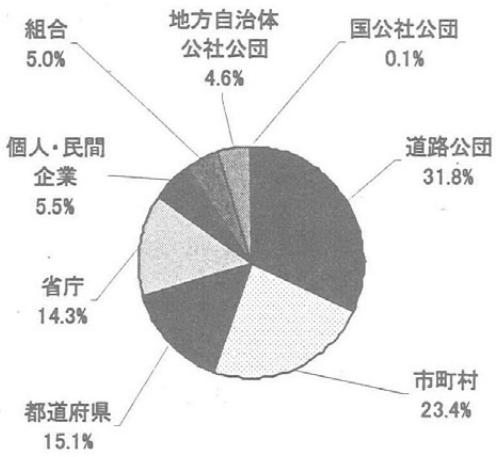

図３　開発事業に伴う事業種別発掘調査費用

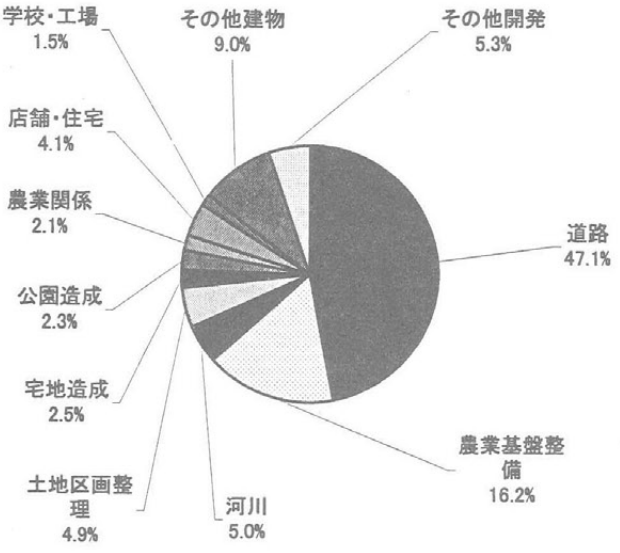

表３　埋蔵文化財発掘届等件数

		５７条			９８条の２			試掘・確認調査				５７条の２			５７条の３			５７条の５・６				合　計
		学術調査	緊急調査	小計	学術調査	緊急調査	小計	本調査必要	本調査不要	再協議	小計	発掘調査	工事立会	小計	発掘	立会	小計	発掘調査	工事立会	現状保存	小計	
1	長野市	1		1		9	9	2	19		21	2	3	5	9	4	13				0	49
2	松本市			0	1	24	25	15	20	1	36	18	12	30	7		7				0	98
3	上田市			0		5	5				0	2		2	2	1	3				0	10
4	岡谷市			0		9	9				0	4		4	12		12				0	25
5	飯田市			0	4	17	21		17		17	23	6	29	12	3	15				0	82
6	諏訪市			0	5	1	6	2	1		3	5		5			0				0	14
7	須坂市			0			0		23		23			0			0		1		1	24
8	小諸市			0			0		3		3		3	3	1		1				0	7
9	伊那市			0		4	4				0	1		1			0				0	5
10	駒ヶ根市			0	1	2	3		1		1			0	2	5	7			1	1	12
11	中野市			0			0				0	1		1	2	6	8				0	9
12	大町市		1	1			0				0			0			0				0	1
13	飯山市			0		3	3	1			1			0	2		2				0	6
14	茅野市		1	1		6	6	4	4		8	1		1	8		8			3	3	27
15	塩尻市			0		4	4				0	2		2	3		3				0	9
16	更埴市			0	3	4	7		9		9	1	8	9	1	8	9				0	34
17	佐久市			0		18	18	5	24		29	6	1	7	9		9				0	63
18	臼田町			0			0				0			0			0				0	0
19	佐久町			0		1	1				0			0	1		1				0	2
20	小海町			0	1		1				0			0			0				0	1
21	川上村			0			0				0			0			0				0	0
22	南牧村			0			0				0			0			0				0	0
23	南相木村			0			0				0			0			0				0	0
24	北相木村			0	1	1	2				0			0	1		1				0	3
25	八千穂村			0			0				0			0			0				0	0
26	軽井沢町			0			0				0			0			0				0	0
27	望月町			0			0				0			0			0				0	0
28	御代田町			0	3	3	6		5		5	2		2	2	1	3				0	16
29	立科町			0			0				0			0			0				0	0
30	浅科村		1	1		1	1				0			0	2		2				0	4
31	北御牧村			0			0				0			0	1		1				0	1
32	丸子町			0			0		1		1			0			0				0	1
33	長門町			0			0				0			0			0				0	0
34	東部町			0		1	1		1		1	3	1	4	1		1				0	7
35	真田町			0			0				0			0			0				0	0
36	武石村			0			0				0			0			0				0	0
37	和田村			0			0				0	2		2			0				0	2
38	青木村			0			0		1		1	1		1			0				0	2
39	下諏訪町			0		1	1				0	4		4			0				0	5
40	富士見町			0		1	1				0	1		1			0				0	2
41	原村			0		9	9				0			0			0				0	9
42	高遠町			0			0				0			0			0				0	0
43	辰野町			0		2	2	1	3		4	1		1	14		14				0	21
44	箕輪町			0	2	2	4				0			0	2		2				0	6
45	飯島町			0		1	1		1		1			0			0				0	2
46	南箕輪村			0		1	1				0			0	1		1				0	2
47	中川村			0			0				0			0			0				0	0
48	長谷村			0		2	2				0			0	2		2				0	4
49	宮田村			0		4	4	2	1		3	3	2	5	1		1				0	13
50	松川町			0			0				0			0	1		1				0	1
51	高森町			0		5	5		3		3	1		1	7	1	8				0	17
52	阿南町			0			0				0			0			0				0	0
53	清内路村			0			0				0			0			0				0	0
54	阿智村			0			0				0			0			0				0	0
55	浪合村			0			0				0			0			0				0	0
56	平谷村			0			0				0			0			0				0	0
57	根羽村			0			0				0			0			0				0	0
58	下條村			0			0		1		1		1	1			0				0	2
59	売木村			0			0				0			0			0				0	0
60	天龍村			0			0				0			0			0				0	0

		５７条			９８条の２			試掘・確認調査				５７条の２			５７条の３			５７条の５・６				合　計
		学術調査	緊急調査	小計	学術調査	緊急調査	小計	本調査必要	本調査不要	再協議	小計	発掘調査	工事立会	小計	発掘	立会	小計	発掘調査	工事立会	現状保存	小計	
61	泰阜村			0			0				0			0			0				0	0
62	喬木村			0		1	1				0			0	1		1				0	2
63	豊丘村			0			0				0			0			0				0	0
64	大鹿村			0			0				0			0			0				0	0
65	上村			0			0				0			0			0				0	0
66	南信濃村			0			0				0			0			0				0	0
67	木曽福島町			0			0				0			0			0				0	0
68	上松町			0			0				0			0			0				0	0
69	南木曽町			0			0				0			0			0				0	0
70	楢川村			0			0				0			0			0				0	0
71	木祖村			0			0				0			0			0				0	0
72	日義村			0		1	1				0			0			0				0	1
73	開田村			0			0				0			0			0				0	0
74	三岳村			0		1	1	1			1			0	1		1				0	3
75	王滝村			0			0				0			0			0				0	0
76	大桑村			0		5	5				0			0	4		4				0	9
77	山口村			0			0				0			0			0				0	0
78	明科町			0		1	1	1	1		2		1	1	1		1				0	5
79	波田町			0			0				0			0			0				0	0
80	四賀村			0			0				0			0			0				0	0
81	本城村			0			0				0			0		1	1				0	1
82	坂北村			0			0				0			0			0				0	0
83	麻績村			0			0				0			0			0				0	0
84	坂井村			0			0				0			0			0				0	0
85	生坂村			0			0				0			0			0				0	0
86	山形村			0		1	1	3	4		7	5		5	3		3				0	16
87	朝日村			0			0				0			0	1		1				0	1
88	豊科町			0		1	1	1			1			0	1		1				0	3
89	穂高町			0			0				0			0			0				0	0
90	奈川村			0			0				0			0			0				0	0
91	安曇村			0			0				0			0			0				0	0
92	梓川村			0			0				0			0			0				0	0
93	三郷村			0			0				0	1		1			0				0	1
94	堀金村			0			0				0			0			0				0	0
95	池田町			0			0				0			0			0				0	0
96	松川村			0			0				0			0			0				0	0
97	八坂村			0			0				0			0			0				0	0
98	美麻村			0			0				0	1		1			0				0	1
99	白馬村			0			0				0			0			0				0	0
100	小谷村			0			0				0			0			0				0	0
101	上山田町			0			0				0			0			0				0	0
102	大岡村			0			0				0			0			0				0	0
103	坂城町			0		1	1		6		6	3	8	11	5		5				0	23
104	戸倉町			0		1	1	1			1			0	1		1				0	3
105	小布施町			0			0				0			0			0				0	0
106	高山村			0			0				0			0			0				0	0
107	山ノ内町			0			0				0			0			0				0	0
108	木島平村			0	1		1				0			0			0				0	1
109	野沢温泉村			0			0				0			0			0				0	0
110	信州新町			0			0				0			0			0				0	0
111	豊野町			0			0				0			0			0				0	0
112	信濃町	2		2		2	2				0	4	1	5	3	1	4				0	13
113	牟礼村			0		1	1				0	1		1	1		1				0	3
114	三水村			0			0				0			0			0				0	0
115	戸隠村			0			0				0			0			0				0	0
116	鬼無里村			0			0				0			0			0				0	0
117	小川村			0			0				0			0			0				0	0
118	中条村			0			0				0			0			0				0	0
119	豊田村			0			0				0			0			0				0	0
120	栄村			0			0				0			0			0				0	0
	計	3	3	6	22	157	179	39	149	1	189	99	47	146	128	31	159	0	1	4	5	684

ウ　発掘調査の一覧

遺跡名	所在地	時代	調査の原因	調査主体	調査期間	調査面積
こまごめ 駒込	浅科村桑山	平安	農業関連	県埋文センター	H10.4.27～6.30	3,000㎡
ひじりいし 聖石	茅野市北山芹ヶ沢聖石	縄文	農業関連	県埋文センター	H10.4.9～H11.1.14	15,600㎡
やまのかみ 山の神	大町市常盤	縄文	公園造成	県埋文センター	H10.7.1～12.4	4,300㎡
いなだみなみ 稲田南	長野市稲田字権現堂	弥生～平安	その他	長野市	H10.10.1～H11.3.30	2,300㎡
かわだしやかたあと 川田氏館跡	長野市若穂川田字古屋敷	中世	その他	長野市	H10.7.1～8.17	670㎡
しののいいせきぐん 篠ノ井遺跡群	長野市篠ノ井塩崎上篠ノ井	弥生～平安	道路建設	長野市	H10.4.7～H11.3.26	4,000㎡
にしかた 西方	長野市高田字西方	平安～近世	その他	長野市	H10.7.1～8.17	670㎡
まつしろじょうあと 松代城跡	長野市松代町松代	近世	学校建設	長野市	H10.6.17～30	250㎡
まゆみだ 檀田	長野市檀田字鍛冶田	縄文～中世	その他	長野市	H10.4.6～H11.2.17	12,059㎡
みなみじょう 南城	長野市若穂綿内字大橋	平安、中世	その他	長野市	H10.4.6～11.24	4,500㎡
みわ 三輪	長野市三輪４丁目	縄文～中世	その他	長野市	H10.5.25～6.5	300㎡
よしだふるやしき 吉田古屋敷	長野市吉田３丁目	縄文～平安	道路建設	長野市	H10.6.15～10.16	1,000㎡
ありヶさき2じ 蟻ヶ崎２次	松本市蟻ヶ崎	平安	その他	松本市	H10.7.27～9.14	372㎡
いでがわみなみ5じ 出川南５次	松本市芳野	古墳～平安	その他	松本市	H10.4.10～21	282㎡
かわにしかいでん2じ 川西開田２次	松本市神林	縄文	その他	松本市	H10.4.20～6.5	15,300㎡
かわにしかいでん3じ 川西開田３次	松本市神林	縄文	その他	松本市	H10.6.10～8.31	3,960㎡
かわにしかいでん4じ 川西開田４次	松本市神林	平安	その他	松本市	H10.9.5～H11.1.6	13,300㎡
きゅうしゃてきじょうにし4じ 旧射的場西４次	松本市沢村	奈良・平安	店舗建設	松本市	H10.4.8～30	200㎡
きゅうしゃてきじょうにし3じ 旧射的場西３次	松本市沢村	奈良・平安	宅地造成	松本市	H10.5.6～6.10	1,024㎡
しばざわ 芝沢	松本市和田	平安	その他	松本市	H11.1.20～2.23	150㎡
すなはら2じ 砂原２次	松本市内田	縄文	道路建設	松本市	H10.7.23～8.20	380㎡
たいほうばら 大輔原	松本市浅間温泉	古墳～平安	学校建設	松本市	H10.8.6～13	290㎡
ちかとうきた 千鹿頭北	松本市筑摩	古墳～平安	その他	松本市	H10.11.26～12.27	288㎡
つかやした ツカヤ下	松本市中山	縄文・古墳	その他	松本市	H10.6.19～7.29	440㎡
いでがわみなみ6じ 出川南６次	松本市芳野	弥生・古墳・平安	その他	松本市	H10.7.16～9.30	1,486㎡
いでがわみなみ7じ 出川南７次	松本市芳野	古墳～平安	その他	松本市	H10.7.29～10.27	867㎡
なかやま16ごうこふん 中山16号古墳	松本市中山	古墳	学術調査	松本市	H10.10.26～11.9	23㎡
なかやまこふんぐん10じ 中山古墳群10次	松本市中山	縄文・弥生・古墳	その他	松本市	H10.4.20～7.31	2,030㎡
ひらせ2じ 平瀬２次	松本市島内	平安・中世	道路建設	松本市	H10.6.29～8.17	1,040㎡
ひらせ3じ 平瀬３次	松本市島内	平安・中世	道路建設	松本市	H10.8.24～9.7	102㎡
ひらせ4じ 平瀬４次	松本市島内	平安・中世	道路建設	松本市	H10.9.21～H11.1.25	2,129㎡
まつおかじ 松岡５次	松本市岡田松岡	奈良・平安	宅地造成	松本市	H10.6.1～17	392㎡

遺跡名	所在地	時代	調査の原因	調査主体	調査期間	調査面積
まつもとじょうかまちあといせまち 松本城下町跡伊勢町	松本市中央	近世	店舗建設	松本市	H11.1.23～28	400㎡
まつもとじょうかまちあといせまち 松本城下町跡伊勢町	松本市中央	近世	道路建設	松本市	H10.11.16～29	185㎡
まつもとじょうかまちあといせまち 松本城下町跡伊勢町	松本市中央	近世	店舗建設	松本市	H10.12.1～21	360㎡
みなみくり 南栗	松本市和田	縄文・平安	その他	松本市	H11.1.29～3.3	28㎡
みなみくり 南栗	松本市島立	平安	その他	松本市	H11.2.24～3.15	150㎡
みなみはら 南原	松本市寿北	弥生～中世	宅地造成	松本市	H10.11.18～H11.3.12	2,304㎡
やなぎだ3じ 柳田３次	松本市浅間温泉	古墳、奈良	その他	松本市	H10.6.4～7.30	200㎡
いちょうぎ 銀杏木	上田市大字前山字銀杏木	平安	農業関連	上田市	H10.6.18～7.9	580㎡
おおた・ほうらくじ 太田・法楽寺	上田市大字林之郷・大字下郷	弥生～中世	農業関連	上田市	H10.4.1～H11.1.31	20,000㎡
たかだ 高田	上田市大字小泉字古仁反田	奈良、平安	その他	上田市	H10.11.4～16	750㎡
みやはら 宮原	上田市大字前山字宮原	縄文～中世	農業関連	上田市	H10.7.23～8.21	540㎡
みやはら 宮原	上田市大字秋和字宮原	縄文～中世	その他	上田市	H10.12.23～H11.1.19	1,610㎡
えのきがいと 榎垣外	岡谷市長地	平安	個人住宅	岡谷市	H10.4.27～H11.3.31	20㎡
えのきがいと 榎垣外	岡谷市長地字鎮守東	平安	道路建設	岡谷市	H10.7.1～H11.3.31	602㎡
じごくざわ 地獄沢	岡谷市字上ノ原	縄文	その他	岡谷市	H10.10.13～H11.3.31	154㎡
しみずだ 清水田	岡谷市長地八倉沢	縄文	その他	岡谷市	H10.4.1～H11.3.31	6,188㎡
しみずだ 清水田	岡谷市長地中村	縄文	道路建設	岡谷市	H10.10.1～H11.3.31	1,745㎡
なしくぼ 梨久保	岡谷市長地中村	縄文	その他	岡谷市	H10.6.4～H11.3.31	380㎡
なしくぼ 梨久保	岡谷市長地字清水田	縄文	その他	岡谷市	H11.3.1～31	1,212㎡
ひざわ 樋沢	岡谷市字樋沢	縄文	道路建設	岡谷市	H10.5.1～H11.3.31	384㎡
めきり 目切	岡谷市長地	縄文	道路建設	岡谷市	H10.12.7～H11.3.31	3,360㎡
あらいばら・いしご 新井原・石行	飯田市座光寺	縄文～中世	その他	飯田市	H10.2.5～6.2	992㎡
あらやしき(1) 新屋敷(1)	飯田市座光寺	弥生～近世	個人住宅	飯田市	H10.6.4～18	51㎡
あらやしき(2) 新屋敷(2)	飯田市座光寺	奈良～中世	個人住宅	飯田市	H10.7.27～8.10	23㎡
あらやしき(3) 新屋敷(3)	飯田市座光寺	平安	個人住宅	飯田市	H10.12.9～15	25㎡
かいと 垣外	飯田市上郷黒田	縄文、弥生	道路建設	飯田市	H10.7.30～8.10	577㎡
くぼた 久保田	飯田市川路	縄文～中世	その他	飯田市	H10.4.1～11.9	4,000㎡
くろだだいみょうじんはら 黒田大明神原	飯田市上郷黒田	縄文	道路建設	飯田市	H11.2.25～3.4	285㎡
けんじょうかいと 見城垣外	飯田市上郷黒田	縄文、古墳	道路建設	飯田市	H10.8.26～H11.3.3	1,752㎡
しもはら2ごうこふん 下原２号古墳	飯田市時又	古墳	その他	飯田市	H10.10.12～30	150㎡
つきのきこふんぐん 月の木古墳群	飯田市川路	縄文、古墳	その他	飯田市	H10.4.1～11.26	1,000㎡

遺跡名	所在地	時代	調査の原因	調査主体	調査期間	調査面積
つじまえ 辻前	飯田市川路	古墳～近世	その他	飯田市	H10. 11. 5～ H11. 2. 12	1, 170㎡
どどめ 留々女	飯田市川路	弥生～中世	その他	飯田市	H10. 9. 28～ H11. 1. 13	1, 500㎡
とりやば2ごうこふん 鳥屋場２号古墳	飯田市座光寺	古墳、近世	道路建設	飯田市	H10. 8. 20～ 11. 4	230㎡
はんのき 半の木	飯田市座光寺	縄文～近世	道路建設	飯田市	H10. 7. 6～21	380㎡
べっぷなかじま 別府中島	飯田市上郷別府	縄文～古墳	その他	飯田市	H10. 5. 13～ 8. 20	700㎡
みぞくちのつかこふん 溝口の塚古墳	飯田市上郷別府	古墳	その他	飯田市	H10. 4. 1～6. 1	35㎡
みひろいし 三尋石	飯田市大瀬木	縄文、弥生	その他	飯田市	H10. 9. 8～ H11. 1. 29	5, 000㎡
みやかいと 宮垣外	飯田市上郷別府	古墳、中世	道路建設	飯田市	H10. 7. 1～ H11. 2. 10	1, 870㎡
みょうぜん 妙前	飯田市松尾新井	縄文～中世	その他	飯田市	H10. 3. 17～ 7. 9	1, 382㎡
やくしかいと 薬師垣外	飯田市座光寺	奈良	その他	飯田市	H11. 1. 11～ 3. 12	370㎡
やぶこし 藪越	飯田市上郷飯沼	縄文～中世	店舗建設	飯田市	H10. 6. 2～ 7. 14	667㎡
おおほうりやしき 大祝屋敷	諏訪市中洲	中世～近世	個人住宅	諏訪市	H10. 11. 5～7	74㎡
おおほうりやしき 大祝屋敷	諏訪市中洲	中世～近世	個人住宅	諏訪市	H10. 12. 1～4	69㎡
かくみちとおり 角道通り	諏訪市四賀	縄文	その他	諏訪市	H10. 4. 22	8㎡
かねこじょうあと 金子城跡	諏訪市中洲	中世～近世	宅地造成	諏訪市	H10. 10. 29	16㎡
じゃっこっぱらいせきぐん ｼﾞｬｯｺｯﾊﾟﾗ遺跡群	諏訪市四賀	縄文	その他	諏訪市	H10. 7. 23～ 8. 21	76㎡
じんぐうじあと 神宮寺跡	諏訪市中洲	縄文～平安	その他	諏訪市	H10. 5. 7	12㎡
だいみどう 台御堂	諏訪市上諏訪	縄文、平安	その他	諏訪市	H10. 5. 12～26	128㎡
なかみち 中道	諏訪市豊田	縄文～中世	個人住宅	諏訪市	H10. 4. 30	4㎡
やまざきとおり 山崎通り	諏訪市四賀	縄文、平安	その他	諏訪市	H10. 4. 8	20㎡
わかみや 若宮	諏訪市上諏訪	縄文	その他	諏訪市	H10. 12. 27	16㎡
てんじんまえ 天神前	小諸市大字森山字天神前	平安	土砂採取	小諸市	H10. 6. 9	3, 617㎡
みやのそりAいせきぐん･つかのまえ 宮ノ反Ａ遺跡群 塚ノ前	小諸市大字御影新田字塚ノ前	古墳～平安	その他	小諸市	H11. 1. 14	303㎡
もりやまじょうあと 森山城跡	小諸市大字森山	中世	その他	小諸市	H10. 5. 27	350㎡
わだはらいせきぐん･しもはら 和田原遺跡群 下原	小諸市大字和田	縄文～平安	その他	小諸市	H10. 10. 8	1, 839㎡
かないば 金鋳場	伊那市西箕輪羽広	平安	農業関連	伊那市	H10. 4. 17～30	15, 000㎡
かないば 金鋳場	伊那市西箕輪羽広	近世	農業関連	伊那市	H10. 7. 23～ 9. 9	18, 000㎡
とみおか 富岡	伊那市美篶笠原	縄文、弥生、平安～近世	農業関連	伊那市	H10. 5. 6～ 7. 15	6, 000㎡
どうひら 堂平	駒ヶ根市赤穂25番地	平安、中世	学術調査	駒ヶ根市	H10. 7. 29～ 12. 2	197㎡
あんげんじじょうあと 安源寺城跡	中野市大字安源寺字城山	弥生～中世	その他	中野市	H10. 4. 1～ H11. 3. 31	300㎡
うえこだなか 上小田中	中野市大字小田中字前畑	弥生	宅地造成	中野市	H10. 10. 10～ H11. 3. 31	200㎡
くりばやし 栗林	中野市栗林地先	弥生～平安	その他	中野市	H10. 7. 1～ H11. 3. 31	4, 500㎡

遺跡名	所在地	時代	調査の原因	調査主体	調査期間	調査面積
たかなししじょうあと 高梨氏城跡	中野市小館	中世	公園造成	中野市	H10.10.1～ H11.3.31	1,300㎡
にししょういわふね 西条岩船	中野市大字西条字東屋敷添	平安、中世	道路建設	中野市	H10.8.3～ H11.3.31	2,200㎡
おおさき 大崎	大町市大字常盤	縄文、平安	道路建設	大町市	H10.8.25～ 11.30	400㎡
きたはらきょかんあと 北原巨館跡	大町市大字大町	中・近世	その他	大町市	H10.5.11～ 9.30	1,300㎡
じんぐうじあと 神宮寺跡	大町市大字社	中・近世	個人住宅	大町市	H10.6.8～30	50㎡
ながひら 長平Ⅰ	大町市大字社	縄文	その他	大町市	H10.8.20～25	36㎡
うえの 上野	飯山市大字常盤字中道	縄文～古墳、平安	店舗建設	飯山市	H10.4.28～ 5.30	800㎡
たいしばやしⅡちてん 太子林Ⅱ地点	飯山市大字瑞穂字太子林	旧石器	農業関連	飯山市	H10.8.17～ 11.6	1,000㎡
はりこいけ 針湖池	飯山市大字旭字長峰	縄文、弥生	その他	飯山市	H10.6.8～7.9	9,700㎡
いえした 家下	茅野市ちの横内	弥生、古墳	その他	茅野市	H10.9.1～10	105㎡
おにばじょうせき 鬼場城跡	茅野市米沢埴原田	中世	道路建設	茅野市	H10.5.7～ H11.2.1	2,300㎡
たかべ 高部	茅野市宮川高部	古墳、奈良	道路建設	茅野市	H10.12.1～ H11.3.30	560㎡
なしのき 梨ノ木	茅野市豊平	縄文、平安	農業関連	茅野市	H10.4.20～ H11.1.8	14,000㎡
ひじりいし 聖石	茅野市北山芹が沢聖石	縄文	農業関連	茅野市	H10.4.20～ H11.1.11	1,400㎡
いつかいちば 五日市場	塩尻市桟敷	弥生、平安	その他	塩尻市	H11.3.4～31	1,500㎡
きたはら 北原	塩尻市宗賀牧野	縄文	農業関連	塩尻市	H10.11.25～ 12.15	1,300㎡
なかばさみ 中挟	塩尻市桟敷	弥生～平安	その他	塩尻市	H10.11.25～ 12.19	1,500㎡
ひざわ 樋沢	塩尻市北小野勝弦	縄文	道路建設	塩尻市	H10.5.19～ 8.29	500㎡
みねはたきた・つるぎのみや 峯畑北・剣ノ宮	塩尻市上西条	縄文、弥生、平安、中世	宅地造成	塩尻市	H10.6.4～ 11.30	25,000㎡
いっぽんまつこふん 一本松古墳	更埴市大字稲荷山	古墳	公園造成	更埴市	H10.11.16～ 30	100㎡
おおつか 大塚	更埴市大字屋代	古墳～平安	学校建設	更埴市	H10.4.16～ 6.24	1,800㎡
くらしなすいでんし 倉科水田址	更埴市大字倉科	平安	その他	更埴市	H11.3.23～31	50㎡
こうしょくじょうり 更埴条里	更埴市大字屋代	平安	その他	更埴市	H10.4.8～30	800㎡
まつだやかた 松田館	更埴市大字八幡	中世	学術調査	更埴市	H10.11.4～27	100㎡
やしろいせきぐん 屋代遺跡群	更埴市大字雨宮	古墳～平安	学術調査	更埴市	H10.9.16～ H11.3.24	190㎡
いちみちⅡ 市道Ⅱ	佐久市大字三塚字市道	古墳、奈良	その他	佐久市	H10.6.22～ 8.24	2,230㎡
くりげさかいせきぐんⅡ 栗毛坂遺跡群Ⅱ	佐久市大字岩村田字芝間	平安	宅地造成	佐久市	H10.10.16～ 11.6	5,727㎡
とさかいせきぐんよつつかⅠ 戸坂遺跡群四ツ塚Ⅰ	佐久市大字新子田字供養塚	古墳～中世	その他	佐久市	H10.5.18～ 8.21	7,500㎡
とさかいせきぐんよつつかⅠ 戸坂遺跡群四ツ塚Ⅰ	佐久市大字新子田字供養塚	奈良	その他	佐久市	H10.7.1～ 8.21	1,798㎡
ばんやまえⅢ 番屋前Ⅲ	佐久市大字猿久保	縄文～近世	店舗建設	佐久市	H10.11.9～ 12.25	8,678㎡
やなぎどう 柳堂	佐久市大字岩村田字柳堂	弥生～中世	道路建設	佐久市	H10.4.9～ 11.17	5,200㎡
うえのはら 上ノ原	佐久町大字亞海瀬	縄文	工場建設	佐久町	H10.7.10～ 8.25	10,463㎡
きつぎはら 木次原	北相木村	古代		北相木村	H10.4.24～ 6.11	30㎡

遺跡名	所在地	時代	調査の原因	調査主体	調査期間	調査面積
さかうえ 坂上	北相木村	縄文～中世		北相木村	H10. 7. 1～14	80㎡
なかかないいせきぐん 中金井遺跡群	御代田町大字御代田藤塚	中世	道路建設	御代田町	H10. 12. 7～17	101㎡
なかかないいせきぐん 中金井遺跡群 ふじつか 藤塚	御代田町大字御代田藤塚	中世、近世	その他	御代田町	H10. 5. 7～20	100㎡
にしむかいはらいせきぐん 西向原遺跡群	御代田町大字御代田下根岸	奈良、平安	店舗建設	御代田町	H10. 7. 28	100㎡
ばば 馬場	御代田町大字馬瀬口梨木平	縄文	農業関連	御代田町	H10. 6. 11	100㎡
かいとだA 海戸田A	浅科村大字塩名田	縄文～平安	その他	浅科村	H10. 6. 22～8. 12	1, 631㎡
これんごう 小練合	丸子町大字長瀬字小練合	平安	道路建設	丸子町	H10. 5. 7	238㎡
うえとねがわ 上利根川	東部町大字新張	縄文～平安	その他	東部町	H10. 12. 10～14	250㎡
しもだいら 下平	東部町大字和	縄文～平安	店舗建設	東部町	H11. 2. 5～10	50㎡
にしはら 西原	東部町大字海善寺	弥生～平安	宅地造成	東部町	H10. 6. 3～9. 30	800㎡
にしはら 西原	東部町大字海善寺	弥生～平安	宅地造成	東部町	H10. 6. 3～8. 31	100㎡
たかとおじょうあとばんごやあと 高遠城跡番小屋跡	高遠町大字東高遠	中・近世	道路建設	高遠町	H10. 5. 11～20	100㎡
はら 原	高遠町大字山室	縄文～平安	農業関連	高遠町	H10. 4. 17～30	900㎡
いしうすばら 石臼原	辰野町下辰野	縄文、平安	公園造成	辰野町	H10. 11. 16～H11. 1. 19	642㎡
きょうづか 経塚	辰野町大字赤羽	縄文、弥生、平安	道路建設	辰野町	H10. 5. 11～11. 2	620㎡
ほんじょう 本城	箕輪町大字中箕輪	縄文、平安	その他	箕輪町	H10. 4. 20～6. 16	3, 500㎡
ふくよなかむら 福与中村	箕輪町大字福与	縄文	道路建設	箕輪町	H10. 9. 11～12. 24	800㎡
とおりまち 通り町	箕輪町大字中箕輪	不明	その他	箕輪町	H10. 9. 28～10. 27	50㎡
あさひまち 旭町	箕輪町大字中箕輪	不明	その他	箕輪町	H10. 10. 6～8	150㎡
はばのもりこふん2ごう 羽場の森古墳２号	箕輪町大字東箕輪	古墳	学術調査	箕輪町	H10. 12. 1～H11. 3. 29	700㎡
うえのたいらじょうせき 上ノ平城跡	箕輪町大字東箕輪	縄文、平安、中・近世	学術調査	箕輪町	H10. 11. 17～12. 22	3, 000㎡
みなみはば 南羽場	飯島町本郷	縄文、中世	道路	飯島町	H10. 8. 17～H11. 1. 20	329㎡
わかもりしゃ 若森社	飯島町本郷	縄文、弥生、中世	道路	飯島町	H10. 8. 17～H11. 1. 20	728㎡
くぼうえのたいら 久保上ノ平	南箕輪村	縄文、平安	道路建設	南箕輪村	H10. 3. 23～4. 28	100㎡
いしぼとけ 石仏	長谷村大字溝口	縄文	農業関連	長谷村	H10. 11. 4～26	4, 000㎡
いずみはら 泉原	長谷村大字黒河内	縄文、平安	農業関連	長谷村	H10. 7. 15～9. 2	12, 500㎡
たなかした 田中下	宮田村	平安	その他	宮田村	H10. 12. 4～H11. 1. 22	500㎡
なかこし1 中越１	宮田村	縄文	個人住宅	宮田村	H10. 4. 20～5. 1	160㎡
なかこし1 中越１	宮田村	縄文	その他	宮田村	H10. 12. 14～12. 28	300㎡
ひろかいと 広垣外	宮田村	平安、中世	宅地造成	宮田村	H10. 8. 17～11. 30	6, 000㎡
いずはらなんぶ 出原南部	高森町出原		その他	高森町		120㎡
かみいちだひがしうら 上市田東裏	高森町上市田	中世	道路建設	高森町		120㎡

遺跡名	所在地	時代	調査の原因	調査主体	調査期間	調査面積
からさわはら 唐沢原	高森町下市田	縄文、古墳	その他	高森町		3,270㎡
きょうえい 共栄	高森町出原	縄文、弥生、中世	建物建設	高森町		2,000㎡
さかまきしろあと 坂牧城跡	高森町下市田		道路建設	高森町		190㎡
しょうげんじだいら 松源寺平	高森町牛牧	中世	道路建設	高森町		100㎡
いずはやじんじゃふきん 出早神社付近	高森町出原	弥生	道路建設	高森町		150㎡
べつそ 別曽	高森町牛牧	縄文	道路建設	高森町		180㎡
まるやま 丸山	高森町山吹	近世	道路建設	高森町		70㎡
よしのA 吉野A	上松町大字荻原	縄文、平安	農業関連	上松町	H10.4.23～12.16	12,600㎡
よしのB 吉野B	上松町大字荻原	縄文、平安	農業関連	上松町	H10.4.23～12.16	4,100㎡
よしのC 吉野C	上松町大字荻原	縄文、平安	農業関連	上松町	H10.4.23～12.16	6,000㎡
よしのJ 吉野J	上松町大字荻原	縄文、平安	農業関連	上松町	H10.4.23～12.16	2,800㎡
よしのL 吉野L	上松町大字荻原	縄文、平安	農業関連	上松町	H10.4.23～12.16	60㎡
よしのM 吉野M	上松町大字荻原	縄文、平安	農業関連	上松町	H10.4.23～12.16	1,200㎡
うえむら 上村	日義村上村	平安～室町	その他	日義村	H10.10.5～11.5	7,036㎡
しもむかい 下向	開田村大字西野	縄文、平安	農業関連	開田村	H10.5.14～9.14	5,000㎡
ふるかいどう 古海道	開田村大字西野	縄文、平安	農業関連	開田村	H10.5.14～9.14	5,000㎡
ひなた 日向	三岳村日向	縄文、平安、中世	道路	三岳村	H10.4.8～5.6	5,122㎡
しみず 清水	大桑村大字長野	縄文、平安、中世	農業関連	大桑村	H10.4.20～8.20	2,000㎡
しもじょうI 下条I	大桑村大字長野	弥生、平安、中世	農業関連	大桑村	H10.11.20～12.3	2,000㎡
しもじょうII 下条II	大桑村大字長野	平安、中世	農業関連	大桑村	H10.11.11～26	2,000㎡
ひがしのざわ 東野沢	大桑村大字長野	縄文、平安	農業関連	大桑村	H10.10.14～11.27	1,000㎡
うしおはしのうり 潮橋ノ瓜	明科町東川手潮	古墳、平安	その他	明科町	H11.2.1～3.31	3,000㎡
よどのうち 淀の内	山形村上大池	縄文	道路	山形村	H10.11.10～27	150㎡
まちだ 町田	豊科町大字田沢	弥生	その他	豊科町	H10.7.1～9.30	1,350㎡
たや 他谷	穂高町大字牧	縄文	農業関連	穂高町	H11.2.5	80㎡
てらまえきただ 寺前北田	穂高町大字牧	中世	農業関連	穂高町	H11.2.26	80㎡
うえはらこふん 上原古墳	穂高町大字穂高上原	古墳	農業関連	穂高町	H11.1.11～2.5	500㎡
どうひら 堂平	白馬村大字北城	縄文	その他	白馬村	H10.11.27	10㎡
ふなやま 舟山	白馬村大字北城	縄文	宅地造成	白馬村	H10.11.27	30㎡
しま 島	坂城町大字上平	古墳～中世	宅地造成	坂城町	H10.7.21～9.16	4,000㎡
せんごくいせきぐん 仙石遺跡群	戸倉町大字羽尾	奈良、平安	学校建設	戸倉町	H10.6.9～9.30	2,082㎡
ねつか 根塚	木島平村大字往郷	弥生	学術調査	木島平村	H10.5.7～10.30	1,000㎡
やつつじょうやかたあと 矢筒城館跡	牟礼村大字牟礼	中世	その他	牟礼村	H10.7.11～8.11	300㎡

エ　発掘調査の主な成果

遺跡名	調査成果の概要
まゆみだ 檀田	弥生中期を主として６時期の住居跡及び弥生後期の円形周溝墓を検出。
みなみじょう 南城	平安時代の大規模集落。井戸跡を多数検出、廃絶時の祭祀が特徴的。
しののいいせきぐん 篠ノ井遺跡群	古墳中期から後期の集落を検出。古墳初頭の方形周溝墓１基を確認。
よしだふるやしき 吉田古屋敷	縄文後期から平安時代の遺構を検出。古墳初頭の方形周溝墓１基を確認。
にしかた 西方	平安時代の住居跡および土坑、近世の井戸跡を検出。
いなだみなみ 稲田南	弥生後期から古墳時代と古墳後期から平安時代のブロック集落を確認。
まつしろじょうあと 松代城跡	三の堀を確認。
なかやまこふんぐん 中山古墳群	中山丘陵沢沿いの傾斜地に展開する縄文中期中葉と弥生後期前半の小規模な集落。奈良時代後半と推定される炭焼窯1基。古墳後期の煙滅古墳1基。
かわにしかいでん 川西開田	現地表下50～70cmに弥生中期初頭と平安の遺構検出面、その下部50cmで縄文中期初頭～前半を検出する。平安住居69軒からは緑釉、金属製品が多量に出土する。縄文は川に沿って南北に伸びる集落で、住居13軒、土坑622基を調査。
きゅうしゃてきじょうにし 旧射的場西	7世紀後半～9世紀の住居跡が重複し25軒を検出。古墳後期から始まる開発で、松本市街北部における中核となった集落のひとつと推定。
やなぎだ 柳田	東西3間(8m)、南北4間(10m)以上の側柱式と推定される大型建物跡を検出。各掘り方も1.2～1.5m径の大型のもの。遺物は少ないが8世紀前半の土器をわずかに伴う。国衙、郡衙級の建物となる可能性がある。
いでがわみなみ 出川南	7世紀～9世紀の住居跡が重複し50軒を検出。下層には4世紀の遺構・遺物もある。南松本周辺の拠点的集落の当該期中核部分と推定。
みなみはら 南原	弥生後期、古墳前期、古墳後期、平安前期、中世の各時期の遺構が同一面で検出。住居跡54軒、建物跡2棟、中世の井戸など多数の遺構を調査。
ひらせ 平瀬	平安中期～中世の住居跡、建物跡を多数検出。多くの土器に混じって布目瓦片や仏像の彫り込みがある硯状の石製品も出土。平安末の文献にある法住寺に近接する遺跡と推定。
まつもとじょうかまちあと 松本城下町跡	16世紀から19世紀の城下町遺構。各地点で数枚の整地層を認め、建物基礎やゴミ穴など多数の遺構を検出する。遺物は土器・陶磁器、木器・木製品、金属製品など多岐にわたる。
おおた・ほうらくじ 太田・法楽寺	古代集落の全容解明に良好な資料を得た。寺院に関連すると思われる遺物のほか、銅印「冥樂私印」が出土。
みやはら(まえやま) 宮原（前山）	弥生時代後期の管玉製作過程のものと思われる碧玉、古墳時代前期の円形土坑墓から人骨とともに副葬品の管玉・ガラス小玉が出土。
ひざわ 樋沢	縄文早期の樋沢式土器の一括資料。
しみずた 清水田	縄文前期末の黒曜石貯蔵穴を発見。
なしくぼ 梨久保	縄文後期の敷石住居跡を検出。中期の土坑からヒスイ・コハク製装飾品が出土。
しみずた 清水田	縄文中期初頭の住居跡を検出。ヒスイ製磨製石斧（玉斧）出土。
えのきかいと 榎垣外	平安時代の住居跡を検出し、円面硯及び蛇尾が出土。
じごくさわ 地獄沢	縄文中期初頭の住居跡を検出。
めきり 目切	縄文中期中～後半及び後期の住居跡を検出。
なしくぼ 梨久保	縄文早期の表裏縄文・撚糸文土器片をもつ住居跡を検出。
あらいばら・いしぎょう 新井原・石行	新井原13号古墳への殉葬馬墓、押出仏、平安時代の土葬墓、火葬墓群、中世の経石を副葬する集石墓群。
はんのき 半の木	古墳時代と考えられる溝跡を調査。
とりやば2ごうこふん 鳥屋場２号古墳	近世の土葬墓・祠により壊されており、原形をとどめていない。
あらやしき(1) 新屋敷(1)	古代伊那郡衙の政庁域の可能性が指摘されている部分を調査。区画溝の一部を確認。

遺跡名	調査成果の概要
あらやしき(2) 新屋敷(2)	炭化米が多く出土し、正倉域の一画にあたると考えられる。
やくしかいと 薬師垣外	正倉と推定される建物跡１、円形周溝墓１基を検出。
みやかいと 宮垣外	埋葬された古墳時代の馬が出土し、馬骨が良好な状態で遺存。
みぞくちのつかこふん 溝口の塚古墳	前方後円墳の未盗掘の竪穴式石室の調査。
べっぷなかじま 別府中島	縄文時代前期及び弥生時代後期の住居跡を調査し、該期集落の一端が明らかとなる。
かいと 垣外	弥生時代後期の住居跡・建物跡を確認。
けんじょうかいと 見城垣外	現地形と異なり、谷・湿地があり、複雑な微地形を呈していたことが判明。
みょうぜん 妙前	当地方にはあまり類例のない低位の縄文時代中期後葉の遺跡。縄文時代中期後葉、弥生時代後期、古墳時代後期、奈良・平安時代の複合遺跡であり、古墳時代後期の集落は当地方を代表するもの。
みひろいし 三尋石	縄文時代中期後葉から後期へと連綿と続く集落跡。
くぼた 久保田	二重周溝をもつ前方後円墳の調査。
つじまえ 辻前	古墳時代～近世の集落跡・水田跡。古墳時代後期の貯留施設と考えられる遺構から、農具・工具・漁具・木製容器・祭祀具等、多数の木製品が出土。他に銅鋺・布目瓦の出土が特筆される。
ととめ 留々女	天竜川氾濫原に面した古代集落の一端を確認。
つきのきこふんぐん 月の木古墳群	５世紀末～７世紀末の古墳群を調査。うち、１号墳は埋葬施設を３基もっており、１・２号埋葬施設は未破壊であり、短甲・直刀等の副葬品が出土。
おおほうりやしき 大祝屋敷	水路状等の遺構が検出され、上社大祝邸の敷地内であることを確認。
じゃっこっぱらいせきぐん ｼﾞｬｯｺｯﾊﾟﾗ遺跡群	新たにジャコッパラNo23遺跡を発見。
だいみどう 台御堂	縄文、平安の住居跡を確認し、集落跡であることを確認。
くりばやし 栗林	弥生時代の礫床墓及び木棺墓を検出。
あんげんじじょうあと 安源寺城跡	弥生時代末期の前方後方形周溝墓を検出し、外来系土器が出土。
きたはらきょかんあと 北原巨館跡	中世仁科氏関係館跡の一部を検出。
おおさきいせき 大崎遺跡	縄文時代前期前半の集落の一部。
はりこいけ 針湖池	縄文時代の落とし穴49基及び弥生時代の円形・方形周溝墓を検出。
たいしばやしⅡちてん 太子林Ⅱ地点	長さ17.8cmの大形ナイフ形石器をはじめとする石刃石器群が出土。
ひじりいし 聖石	台地南斜面において縄文後期の造成を伴う敷石住居跡の構築が確認。
いえした 家下	古墳中期の祭祀跡と考えられる遺物が確認。
おにばじょうせき 鬼場城跡	中世城郭の新段郭の発見。
たかべ 高部	未周知の古墳発見。
なしのき 梨ノ木	３次にわたる調査の結果、縄文中期中葉を主体とする拠点的大集落であることが判明。
つるぎのみや 剣ノ宮	弥生時代の方形周溝墓１１基。副葬品としてガラス小玉、鉄釧出土。
じゅうかないいせきぐん 中金井遺跡群 ふじつかいせき 藤塚遺跡	経塚とみられる遺構から整理箱１０箱分の経石（一字一石経）が出土した。中近世の遺構とみられるが、年代のわかる遺物は出土していない。
かいとだA 海戸田Ａ	村内で初めて敷石住居跡が検出されたほか、村東部における縄文から平安時代にかけての集落の一端を把握。
にしはら 西原	弥生時代後期の集落の一部を検出し、該期のガラス小玉、青銅器片が出土。

遺跡名	調査成果の概要
きょうづか 経塚	今まで確認されていなかった弥生時代の集落を発見。
ほんじょう 本城	埋蔵文化財包蔵地が、当初の予測よりさらに西側へ広がることが確認できた。
わかもりしゃ 若森社	13世紀の大形竪穴状遺構が検出された。11×６m以上の掘立・総柱建物跡で、飯島氏一族に関連した施設の可能性がある。
くぼうえのたいら 久保上ノ平	人体文付有孔鍔付土器が出土した第40号住居跡をほぼ完掘。
いずみはら 泉原	縄文中～後期の竪穴住居跡３１軒を調査。
ひろかいと 広垣外	平安の竪穴住居跡２１軒、中世の竪穴建物跡、井戸、竪穴、土坑からなる家構え８か所を検出する。仏具と多数の鉄器あり。
きょうえい 共栄	縄文時代竪穴住居跡、弥生時代方形周溝墓、中世竪穴住居跡、方形竪穴、溝跡等を検出する。弥生時代は調査の南から西側に存在する集落の墓域の可能性があり、中世は居館関連の遺構の可能性がある。
よしの 吉野	縄文時代中期の住居跡４軒と平安時代の住居跡２３軒が検出されたほか、木曽郡下で発見例の少ない弥生時代後期と古墳時代後期の遺構が確認された。特に古墳時代後期の住居跡からは東山15号窯ころの杯が出土している。
うえむら 上村	礎石建物３棟と副屋建物１棟（15世紀前半）が検出され、同時期の元原遺跡が掘立柱建物跡であるのと比べて大きな違いがある。心光寺という伝承に関連があるかもしれないが、確たる物証はない。
しもむかい 下向	縄文早期のまとまった資料を得る。
ふるかいどう 古海道	縄文早期のまとまった資料を得る。
ひなた 日向	平成８年度からの調査の結果、平安時代の住居跡14軒を検出。
しみず 清水	縄文時代中期中葉の住居跡１軒と土坑群、平安時代の住居跡１軒と竪穴状遺構３基、さらに中世後半～末の竪穴状遺構３基と掘立柱建物跡１棟などを検出。今回の調査区が同遺跡の外縁部に留まったことから、遺跡の全体像についてはなお不明な部分を多く残す。そのほか、大正１２年に起きた土砂災害の爪痕も再確認する。
ひがしのざわ 東野沢	縄文時代の土坑と集石、さらに平安時代の住居跡が散在的に分布することが確認されたほか、表裏縄文土器を伴う縄文草創期の遺物ブロック（礫群、磨石埋納遺構を含む）３か所を検出。該期の遺構群がまとまって検出された例は、木曽地方では上松町お宮の森裏遺跡での集落跡の発見に継ぐ事例であり、他地域との比較研究を進める上でも貴重な資料と考えられる。
しもじょうⅠ 下条Ⅰ	現河岸からの比高１０ｍをきる低位段丘上に、水神平式土器を伴う弥生時代の土坑１基と平安時代の住居跡４軒、さらに中世末～近世初期の土坑１基を検出。平安時代の住居跡の中に、灰釉陶器片を点々と壁下に巡らすものがあり、廃棄祭祀の一端を示す事例として注目される。また、同期の住居跡から出土した鉄製紡錘車も当地では希有な例といえる。
しもじょうⅡ 下条Ⅱ	下条Ⅰ遺跡と同様の低位段丘上から、平安時代の住居跡７軒と中世～近世初期にかけての屋敷跡１棟などをが検出。前者の中には、木曽地方では検出例に乏しい平安時代前期に遡るものが２軒あり、また、同後期の住居跡では入れ子状に重複した例が目立った。後者は、14×12m程の規模をもつ掘立柱建物であるが、中央に囲炉裏を伴う母屋と馬屋を併設した当地方の古民家に共通する間取りがうかがえて興味深い。
うしおはしのうり 潮橋ノ瓜	７世紀末から８世紀初頭の古墳２基。うち１基は辺20mの方墳、他は径12mの円墳。主体部はわずかに残り、周溝内に多量の遺物あり。住居跡は33軒で、うち４軒が古墳時代初頭に属する。
まちだ 町田	弥生時代中期後半の集落を調査。石器に好資料あり。
たや 他谷	縄文中期から後期の集落跡
てらまえきただ 寺前北田	昭和40年代後半に大量の銅銭が出土しているが、今回も若干の出土があった。
うえはらこふん 上原古墳	以前から古墳群という位置づけをしてきたが、単独墳の可能性が高くなった。また、地上式の古墳であることも判明した。
しま 島	近隣に予想される村上氏館跡との関係を今後解明するための資料を得る。
せんごくいせきぐん 仙石遺跡群	当遺跡群において初めて調査が実施され、奈良・平安時代の集落を確認。
ねつか 根塚	弥生時代の「刻書土器」が出土する。全国３例目、東日本では最古のものと考えられる。
やつつじょうかんあと 矢筒城館跡	中世の建物跡４棟分の柱穴を検出。

(3)　市町村埋蔵文化財担当職員配置状況

44 市町村(120 市町村中) 99 名
配置率　37%

内訳　17 市(17 市中)64 名
20 町(36 町中)28 名
7 村(67 村中) 7 名

木曽郡町村会 3 名

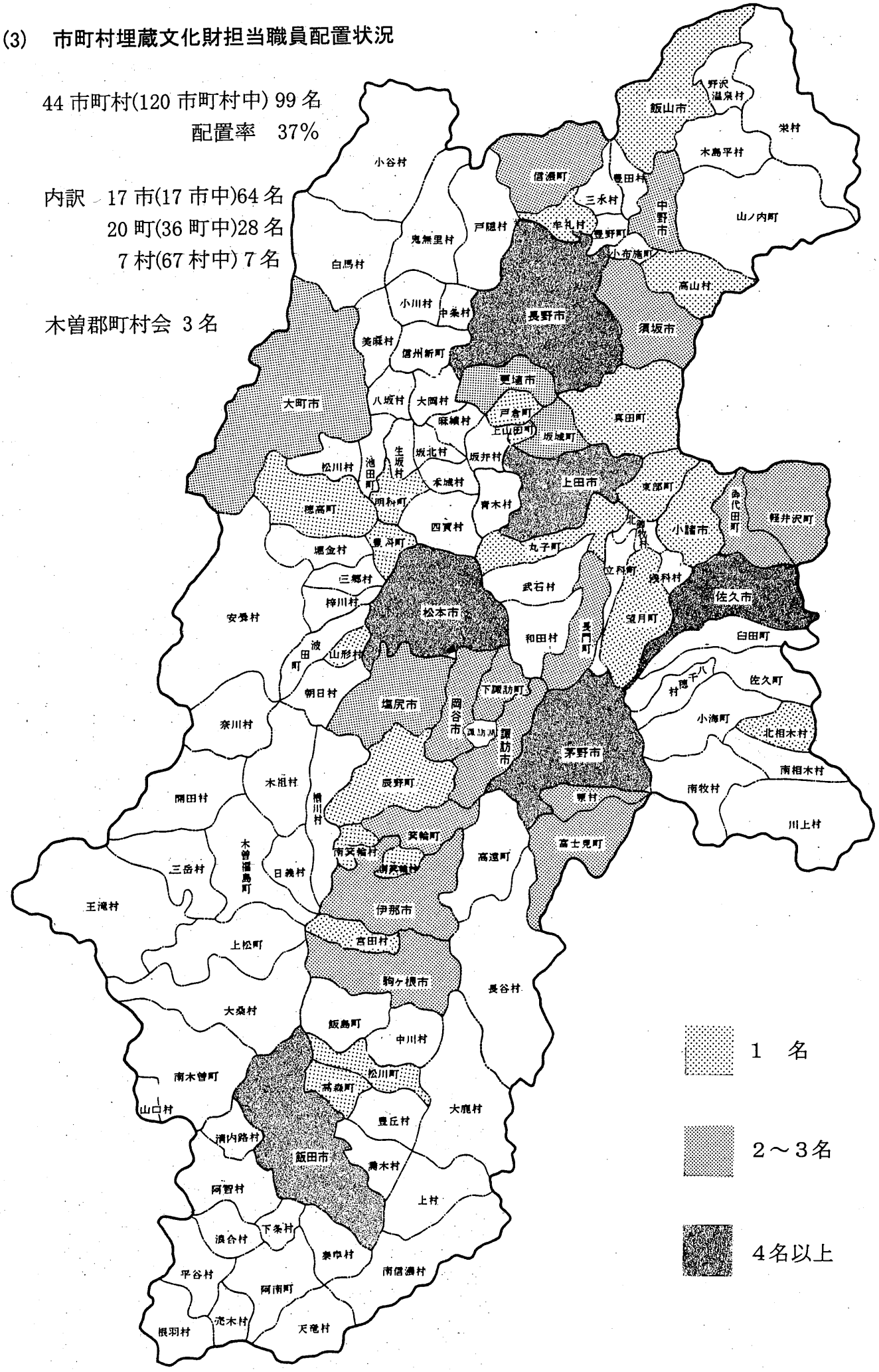

(4) 普及公開活動と指定文化財

ア 現地説明会

名称（遺跡名等）	主催者	内容	開催日	参加人数
山の神遺跡現地説明会	県埋文センター	縄文早期の遺構・遺物の公開	H10. 10. 10	240人
聖石遺跡現地説明会	県埋文センター	縄文中期の集落跡及び遺物の公開	H10. 11. 28	210人
南条遺跡見学会	長野市立博物館	発掘調査の見学	H10. 6. 25	50人
南条遺跡現地説明会	長野市埋文センター	遺構・遺物の説明	H10. 8. 30	54人
松代城跡現地説明会	長野市教育委員会	遺構・遺物の説明	H10. 11. 6	50人
中山古墳群X説明会	松本市教育委員会 中山公民館	現地説明、現場仮設事務所で出土品展示	H10. 6. 27	40人
平瀬遺跡Ⅱ説明会	松本市教育委員会 中山公民館	現地説明、平瀬公民館で出土品展示	H10. 10. 24	50人
銀杏木・宮原遺跡現地説明会	上田市教育委員会	両遺跡の出土遺物の展示、遺物説明、宮原遺跡調査地の遺構見学	H10. 9. 20	25人
太田・法楽寺遺跡現地説明会	上田市教育委員会	両遺跡の出土遺物の展示、遺物説明、調査地の遺構見学	H10. 11. 23	200人
正清寺古墳説明会	飯田市教育委員会	二重の周溝を持つ前方後円墳	H10. 4. 25	150人
月の木古墳群説明会	飯田市教育委員会	短甲などの副葬品が出土	H10. 7. 5	150人
富岡遺跡現地説明会	伊那市教育委員会	遺構・遺物の説明		100人
北原居館跡説明会	大町市教育委員会	発掘調査見学会	H10. 6. 6	100人
大崎遺跡説明会	大町市教育委員会	発掘調査見学会	H10. 10. 10	60人
上野遺跡現地見学会	飯山市教育委員会	遺構と遺物の説明	H10. 5. 27	40人
針湖池遺跡現地見学会	飯山市教育委員会	遺構と遺物の説明	H10. 7. 10	40人
太子林遺跡現地見学会	飯山市教育委員会	遺構と遺物の説明	H10. 9. 26	60人
高部遺跡現地説明会	高部区、高部公民館	埋め戻す前の石室見学と遺物の説明	H11. 3. 21	50人
梨ノ木遺跡現地説明会	茅野市教育委員会	遺物の概要説明、遺跡案内	H10. 11. 14	200人
峯畑北・剣ノ宮説明会	平出博物館	説明会と出土遺物展示	H10. 10. 14	100人
第１８回少年考古学教室	佐久市教育委員会	中西の久保遺跡の説明と発掘実技指導	H10. 8. 4～6	161人
海戸田A遺跡現地説明会	浅科村教育委員会	小学校６年生を対象にした説明及び体験学習	H10. 7. 21～22	100人
海戸田A遺跡現地説明会	浅科村教育委員会	一般向けの説明会	H10. 7. 31	70人
西原遺跡見学会	東部町教育委員会	発掘現場と主な出土品の展示	H10. 8. 8	40人
上ノ平城跡現地説明会	箕輪町教育委員会	小学生を対象にした見学会	H11. 3. 10	53人
羽場の森古墳説明会	箕輪町教育委員会	小学生を対象にした見学会	H11. 3. 10	110人
若森社遺跡現地説明会	飯島町教育委員会	中世史の概略及び遺構・遺物の説明会	H10. 10. 4	50人
泉原遺跡説明会	長谷村教育委員会	現地で当時の生活様式を解説	H10. 8. 30	120人
広垣外遺跡説明会	宮田村教育委員会	ふるさと発見講座「中世の文化財を訪ねて」	H10. 10. 3	35人
吉野遺跡現地説明会	上松町教育委員会	現地見学	H10. 9. 20	45人

名称（遺跡名等）	主　催　者	内　容	開催日	参加人数
潮橋ノ瓜遺跡現地説明会	明科町教育委員会	出土した遺構の見学と遺物の公開	H11.3.27	150人
町田遺跡見学会	豊科町公民館	現地見学及び講義	H10.8.22	50人
矢筒城館跡説明会	牟礼村教育委員会	遺構・遺物の説明、矢筒城見学	H10.8.2	60人
根塚遺跡現地説明会	根塚遺跡調査団	第３次発掘調査の成果説明会	H10.10.25	150人

イ　展示会、講演会、考古学教室など

名称（テーマ）	主　催　者	内　容	会　場	期　日	参加人数
速報展「発掘された大昔のくらし」	県埋文ｾﾝﾀｰ	10年度発掘調査の速報	県民文化会館	H11.1.23～2.13	1,503人
柳原の埋蔵文化財	長野市柳原公民館	出土品展示会	長野市柳原公民館	H10.9.7	49人
若穂ふるさと学級	長野市若穂公民館	出土品展示会	長野市若穂公民館	H10.11.27	90人
松代城の復元	長野市教育委員会	整備事業、発掘調査	長野市松代公民館	H10.11.6	50人
ミニ企画展	長野市埋文センター	縄文時代の暮らし	長野市役所	H10.12.14～24	不明
檀田遺跡中間概要報告会	長野市土地区画整理組合	概要報告、遺物展示	長野市檀田公会堂	H11.3.1	50人
速報展示「百瀬遺跡3次調査」	松本市立考古博物館	遺跡の概略と出土品を展示	松本市立考古博物館	H10.6.16～7.17	3,747人
速報展示「鍬形原遺跡・古墳群」	松本市立考古博物館	遺跡の概略と出土品を展示	松本市立考古博物館	0.7.26～10.11	1,279人
速報展示「平瀬遺跡1･2次調査」	松本市立考古博物館	遺跡の概略と出土品を展示	松本市立考古博物館	H10.2.14～6.13	1,481人
移動博物館　山家の原始･古代～兎川寺遺跡を中心として～	松本市立考古博物館	兎川寺遺跡を中心に周辺遺跡の出土品も含め山辺の歴史を紹介	㈱テレビ松本新社屋	H11.3.6～20	285人
あがたの森考古学ゼミナール１	あがたの森文化会館･考古博物館	勾玉作りや発掘体験など体験講座を中心に5回実施	あがたの森文化会館	H10.6.20～7.18	
第1回「古代ロマンへの誘い」縄文人の知恵の学ぶ 講師：大澤哲				H10.6.20	46人
第2回「卑弥呼の必需品 三種の神器を造ろう」滑石で勾玉づくり 講師：村田正幸				H10.6.27	32人
第3回「調査の第一歩はフィールドワークから」 棺護山古墳群を踏査 講師：中島経夫				H10.7.4	23人
第4回「土の中からのメッセージ」 市内の発掘調査概要と事前学習 講師：直井雅尚				H10.7.11	24人
第5回「古代王国を掘る」市内遺跡の発掘体験（平瀬遺跡） 指導：沢柳秀利他				H10.7.18	24人
あがたの森考古学ゼミナール２	あがたの森文化会館･考古博物館	松本の原始古代史の講演会を5回実施	あがたの森文化会館	H10.10.17～12.12	
第1回「古代史の扉をひらく」縄文時代の日本、土器誕生 講師：村田正幸				H10.10.17	33人
第2回大町市「一津遺跡」縄文時代の玉つくり遺跡 講師：島田哲男				H10.10.31	29人
第3回松本市「三間沢川左岸･川西開田遺跡」 平安時代の計画的な集落 講師：百瀬秀俊				H10.11.14	44人
第4回明科町「桜坂古窯址」県内最古の瓦窯 講師：大澤哲				H10.11.28	27人
第5回塩尻市「剣ノ宮遺跡」弥生～古墳時代初期の方形周溝墓 講師：小口達志				H10.12.12	32人
講演会「最近の松本市の発掘調査について」	地域文化財連絡協議会	市内各地区の発掘を概観 講師：直井雅尚	松本市中央公民館	H10.12.22	28人
考古博物館まつり	松本市立考古博物館	土器づくり、勾玉づくり、籠編み、草木染め等を実施	松本市立考古博物館	H10.8.1～2	140人
縄文土器づくり	松本市立考古博物館	縄文中期の深鉢を製作	松本市立考古博物館	H10.9.26,10.24	45人

名称（テーマ）	主　催　者	内　容	会　場	期　日	参加人数
全国国分寺とその史跡シンポジウム	全国国分寺とその史跡シンポジウム実行委員会	国分寺跡の発掘調査や史跡整備について	信濃国分寺資料館ほか	H10. 10. 24～25	600人
夏季特別展 海辺の縄文人がやってきた	諏訪市博物館	宮城県里浜貝塚出土遺物の展示	諏訪市博物館	H10. 6. 17 ～8. 30	6, 272人
ワークショップ 縄文人にチャレンジ	諏訪市博物館	上記展示に伴うペンダントづくり	諏訪市博物館	H10. 8. 8	84人
文化財講演会	須坂市立博物館、須坂市教育委員会	古墳には誰が葬られたか	須坂市シルキーホール	H10. 11. 29	130人
長野県北部の旧石器時代	中野市教育委員会	中野市、飯山市、信濃町の旧石器を展示	中野市歴史民俗資料館	H11. 3. 19～31	162人
中野市の原始・古代展	中野市教育委員会	中野市の原始から古代の遺物展示	中野市歴史民俗資料館	H10. 4. 1～5. 10	1, 057人
大町市の縄文土器	大町市教育委員会	市内出土の縄文土器を展示	大町市民俗資料館	H10. 10. 31～ 11. 3	200人
ここまで分かった古代の飯山長峰古代ロマン街道を歩く	飯山市飯山公民館	遺跡探索	現地	H10. 5. 31	30人
太子林遺跡速報展	飯山市瑞穂公民館	発掘出土品の展示	飯山市民芸館	H10. 10. 25	100人
常盤の遺跡展	飯山市常盤公民館	発掘出土品の展示	常盤農業改善センター	H10. 11. 9	100人
尖石縄文文化大学講座	茅野市教育委員会、尖石考古館	縄文人の時代と世界「与助尾根遺跡から縄文時代を発掘する」	茅野市青少年自然の森研修棟	H10. 5. 17	
縄文文化講演会	蓼科文庫、茅野市教育委員会	八ヶ岳山麓の縄文文化	茅野市役所大会議室	H10. 8. 9	150人
日常生活の道具～注ぐ～	平出博物館	注ぐための道具を通じて日常生活の変遷を考える	平出博物館	H10. 5. 12～22	514人
平出歴史大学「歴史の中の人と動物」	平出博物館	総合テーマをもとに３回の講演会	塩尻市総合文化センター	H10. 5. 31～ 8. 23	350人
埴輪が語る科野のクニ	更埴市森将軍塚古墳館	県内出土の埴輪の集成	更埴市森将軍塚古墳館	H10. 7. 11～ 8. 23	4, 500人
臼田町文化講演会	臼田町文化協会	南佐久郡の石棒文化	臼田町福祉センター	H10. 7. 22	60人
坂上遺跡の発掘	北相木村考古博物館	坂上遺跡出土品の展示	北相木村考古博物館	H10. 11. 1～29	246人
古墳の謎をさぐる	御代田町教育委員会	東日本の古墳時代の円墳についての話	御代田町福祉センター	H10. 10. 27	100人
縄文人のくらし	丸子町教育委員会 丸子町郷土博物館	土器や写真パネル等の展示	丸子町郷土博物館	H10. 10. 11 ～11. 15	
発掘調査15年の歩みと成果	東部町教育委員会	昭和58年以後の出土遺物を展示	東部町文化会館展示室	H11. 2. 28～3. 1	40人
むかし探検教室	真田町教育委員会 真田町公民館	遺物の表採、土器の拓本	真田町文化会館	H10. 11. 28	40人
原遺跡	高遠町教育委員会	出土遺物の展示	高遠町立歴史博物館	H10. 11. 1～29	1, 754人
ふるさとの歴史講座（七久保の歴史）	飯島町歴史民俗資料館	原始から現代までの歴史概説	七久保林業センター	H10. 8. 23	27人
ふるさとの歴史講座（県内資料館見学）	飯島町歴史民俗資料館	黒曜石石器の見学、縄文土器の見学と製作	和田村、長門町	H10. 12. 6	15人
村内出土の土器展	南箕輪村教育委員会	縄文から中世の土器類を展示	南箕輪村村民センター	H10. 10. 31 ～11. 1	250人

名称（テーマ）	主　催　者	内　　容	会　　場	期　　日	参加人数
縄文土器づくり講座	穂高北小学校	縄文土器づくり	穂高北小学校	H10.7	140人
平出鍛冶久保古墳の鋳造鉄斧	むれ歴史ふれあい館	朝鮮半島からの舶載品と考えられる鋳造鉄斧についての講演会	むれ歴史ふれあい館	H11.3.13	41人
むれ歴史ふれあい館収蔵品展	むれ歴史ふれあい館	館蔵の考古資料を展示	むれ歴史ふれあい館	H10.7.14～10.30	
青木下遺跡遺物展示	坂城町教育委員会	出土遺物の展示	坂城町文化の館	H10.10.31～11.1	60人

ウ　新指定文化財

名　　称	種　別	指定年月日	所　在　地	概　　要	所有者・管理団体
動物装飾付釣手土器	県宝	H11.3.18	更埴市屋代清水	県内最古級の釣手土器	長野県
疱瘡神塚古墳	史跡	H11.2.24	茅野市宮川高部	Ｔ字形石室をもつ６世紀前半の古墳	宮川高部区
馬瀬口のめがね塚古墳群	史跡	H10.12.18	御代田町大字馬瀬口	七世紀後半の円墳２基	山本元栄
めがね塚古墳群の直刀・馬具	考古	H10.12.19	御代田町文化財資料室	直刀４本・馬具１点	御代田町
雁石遺跡魚形土製品	考古	H10.6.30	真田町大字長7199-1	縄文後期の石棺墓出土品・笛か？	真田町教委
有孔鍔付土器	考古	H10.3.2	南箕輪村郷土館	Ｈ７久保上ノ平遺跡から出土。胴部に立体的な人体文がつく。	南箕輪村教委

エ　保存整備事業（埋蔵文化財関係）

名称（遺跡等）	事業者	所　在　地	遺跡等の内容及び整備事項	整備期間
史跡大室古墳群	長野市	長野市松代町	清掃発掘、環境整備	H9～18
史跡松代城跡	長野市	長野市松代町	石垣の修理、門の復元	H1～15
梨久保遺跡出土コハク製品	岡谷市	岡谷市幸町８番１号	強化処理及び復元	７ヶ月
花上寺遺跡出土鉄製品	岡谷市	岡谷市幸町８番１号	強化・防錆処理	７ヶ月
史跡寺ノ浦石器時代住居跡	小諸市	小諸市大字滋野字寺ノ浦	説明板設置	１ヶ月
尖石石器時代遺跡	茅野市	茅野市豊平東嶽4737-3423	園路整備、与助尾根地区の復元住居解体	９ヶ月
金峰山修験道遺跡	川上村	南佐久郡川上村川端下	立木の伐採等	Ｈ９～
栃原岩陰遺跡	北相木村	南佐久郡北相木村277ほか	保存に先立つ地質的調査	６ヶ月
出土品保存処理	望月町	北佐久郡望月町	金属資料保存処理	１ヶ月
児玉山古墳群	東部町	小県郡東部町大字和	古墳時代後期の群集墳墳丘と周辺の樹木及び通路整備	１ヶ月
レプリカ作成	南箕輪村		久保上ノ平遺跡出土有孔鍔付土器のレプリカ作成	５ヶ月
出土品保存処理	南箕輪村		村内遺跡出土の金属資料保存処理	10ヶ月
中越遺跡	宮田村	上伊那郡宮田村7557ほか	縄文前期の遺跡公園整備	５ヶ月

オ　出版物（報告書）

書　　名	代表遺跡名	時　代	種　別	発行機関	発行日
上信越自動車道埋蔵文化財発掘調査報告書５　松原遺跡弥生・総論　第2･4･6分冊	まつばら 松原	弥生	集落跡	長野県教育委員会	H11.3.31
上信越自動車道埋蔵文化財発掘調査報告書８　村東山手遺跡	むらひがしやまて 村東山手	縄文～平安	集落跡	長野県教育委員会	H11.3.31
上信越自動車道埋蔵文化財発掘調査報告書９　小滝・北の脇・前山田遺跡	こたき 小滝		集落跡	長野県教育委員会	H11.3.31
上信越自動車道埋蔵文化財発掘調査報告書12　榎田遺跡	えのきだ 榎田		集落跡	長野県教育委員会	H11.3.31
上信越自動車道埋蔵文化財発掘調査報告書17　佐久市３・小諸市１	ながとろ 長土呂		集落跡	長野県教育委員会	H11.3.31
上信越自動車道埋蔵文化財発掘調査報告書18　佐久市４・小諸市２	しばはら 芝原遺跡群		集落跡	長野県教育委員会	H11.3.31
上信越自動車道埋蔵文化財発掘調査報告書20　東部町	しんぎょうじいせきぐん 真行寺遺跡群		集落跡	長野県教育委員会	H11.3.31
上信越自動車道埋蔵文化財発掘調査報告書21　上田市・坂城町	かんのんだいらきょうづか 観音平経塚		集落跡	長野県教育委員会	H11.3.31
上信越自動車道埋蔵文化財発掘調査報告書26　屋代遺跡古代	やしろ 屋代	奈良、平安	集落跡	長野県教育委員会	H11.3.31
長野県松本市出川西遺跡Ⅳ緊急発掘調査報告書	いでがわにし 出川西	古墳	祭祀	松本市教育委員会	H11.3.26
長野県松本市高宮遺跡Ⅱ緊急発掘調査報告書	たかみや 高宮	古墳	集落	松本市教育委員会	H11.3.26
長野県松本市兎川寺遺跡緊急発掘調査報告書	とせんじ 兎川寺	平安	集落	松本市教育委員会	H11.3.26
長野県松本市平田本郷遺跡Ⅲ緊急発掘調査報告書	ひらたほんごう 平田本郷	平安	集落	松本市教育委員会	H11.3.25
長野県松本市出川南遺跡Ⅴ緊急発掘調査報告書	いでがわみなみ 出川南	古墳～平安	集落	松本市教育委員会	H11.3.26
長野県松本市旧射的場西遺跡Ⅲ緊急発掘調査報告書	きゅうしゃてきじょうにし 旧射的場西	奈良、平安	集落	松本市教育委員会	H11.3.26
長野県松本市旧射的場西遺跡Ⅳ緊急発掘調査報告書	きゅうしゃてきじょうにし 旧射的場西	奈良、平安	集落	松本市教育委員会	H11.3.26
上沖(大沢)遺跡	うわおき 上沖	古墳、平安、鎌倉	集落跡	上田市教育委員会	H10.8.31
西之手遺跡	にしのて 西之手	古墳	集落跡	上田市教育委員会	H11.3.31
八幡裏遺跡Ⅳ	はちまんうら 八幡裏	古墳～平安	集落跡	上田市教育委員会	H11.3.25
浦田Ｂ遺跡	うらた 浦田	弥生～鎌倉	集落跡	上田市教育委員会	H11.3.25
駕籠田(築地)遺跡	かごた 駕籠田	弥生、奈良、平安	集落跡	上田市教育委員会	H11.3.25
八幡裏遺跡Ⅴ	はちまんうら 八幡裏	弥生、奈良、平安、中世	集落跡	上田市教育委員会	H11.3.25

書　　名	代表遺跡名	時　代	種　別	発行機関	発行日
銀杏木・宮原遺跡	みやはら 宮原	縄文～平安、中世	集落跡	上田市教育委員会	H11.3.25
高田遺跡Ⅲ	たかだ 高田	奈良、平安	集落跡	上田市教育委員会	H11.3.25
上田市内遺跡	はちまんうら 八幡裏	古墳～平安	集落跡	上田市教育委員会	H11.3.25
天王垣外・榎垣外・地獄沢遺跡発掘調査報告書（概報）	じごくざわ 地獄沢	縄文	集落跡	岡谷市教育委員会	H.11.3.
寺所遺跡	てらどこ 寺所	縄文～中世	集落跡・古墳・その他の墓	飯田市教育委員会	H.11.3.
大門原遺跡	だいもんばら 大門原	縄文	集落跡	飯田市教育委員会	H.11.3.
黒田大明神原遺跡Ⅲ	くろだだいみょうじんばら 黒田大明神原	縄文～中世	集落跡	飯田市教育委員会	H.11.3.
稲荷坂遺跡	いなりざか 稲荷坂	縄文、中世	集落跡	飯田市教育委員会	H.11.3.
新井原・石行遺跡	あらいばら　いしぎょう 新井原・石行	縄文～中世	集落跡・古墳・その他の墓	飯田市教育委員会	H.11.3.
三尋石遺跡Ⅲ	みひろいし 三尋石	縄文、弥生	集落跡	飯田市教育委員会	H.11.3.
水城遺跡	みずしろ 水城	古墳、平安	集落跡	飯田市教育委員会	H.11.3.
座光寺中島遺跡	ざこうじなかじま 座光寺中島	縄文～古墳	集落跡	飯田市教育委員会	H.11.3.
平成１０年度市内遺跡緊急調査概報	あらやしき 新屋敷	奈良他	集落跡・官衙跡他	飯田市教育委員会	H.11.3.
市内遺跡発掘調査報告書	おおほうりやしき 大祝屋敷	縄文～近世	館跡 集落跡	諏訪市教育委員会	H11.3.26
ｼﾞｬｯｺｯﾊﾟﾗ遺跡群	ジャコッパラ	旧石器～弥生	石器製作跡	諏訪市教育委員会	H11.3.26
五領Ｂ遺跡	ごりょう 五領Ｂ	弥生～平安	集落跡	小諸市教育委員会	H11.3.31
富岡遺跡第１次、第２次	とみおか 富岡	縄文、弥生、平安、中世	集落跡 城館跡	伊那市教育委員会	H11.3.10
金鋳場遺跡（第Ⅴ次～第Ⅵ次）	かないば 金鋳場	平安、近世	集落跡	伊那市教育委員会	H11.3.15
堂平遺跡試掘調査報告	どうひら 堂平	平安～中世	寺院跡	駒ヶ根市教育委員会	H11.3
上野遺跡Ｘ	うえの 上野	縄文～古墳、平安	集落跡	飯山市教育委員会	H11.3.15
針湖池遺跡発掘調査報告書	はりこいけ 針湖池	縄文、弥生	狩猟場 墓地	飯山市教育委員会	H11.3.1
太子林遺跡第Ⅱ地点	たいしばやし 太子林	旧石器	ﾍﾞｰｽｷｬﾝﾌﾟ	飯山市教育委員会	H11.3.15
特別史跡尖石遺跡　平成10年度記念物保存修理事業に係る試掘調査報告書	とがりいし　よすけおね 尖石遺跡与助尾根地区	縄文	集落跡	茅野市教育委員会	11.3.26
鬼場城跡　県単道路改良事業に伴う埋蔵文化財発掘調査報告書	おにばじょうせき 鬼場城跡	縄文、中世	集落跡 城郭	茅野市教育委員会	11.3.10

書　　名	代表遺跡名	時　代	種　別	発行機関	発行日
高部遺跡　市道５ブロック298号線改良工事に伴う埋蔵文化財発掘調査報告書	高部（たかべ）	縄文～中世	集落跡 古墳	茅野市教育委員会	11.3.31
師岡平遺跡発掘調査報告書	師岡平（もろおかだいら）	縄文、中世	集落跡	茅野市教育委員会	11.3.25
牛ノ児遺跡発掘調査報告書	牛ノ児（うしのこ）	縄文、平安	散布地	茅野市教育委員会	11.3.24
向林遺跡発掘調査報告書	向林（むこうはやし）	縄文、平安	集落跡	茅野市教育委員会	11.3.25
北原遺跡発掘調査報告書	北原（きたはら）	縄文	散布地	塩尻市教育委員会	H11.3.25
佐久市埋蔵文化財調査報告書第６６集	中西ノ久保Ⅱ（なかにしのくぼ）	縄文～平安	集落跡	佐久市教育委員会	H11.3.31
佐久市埋蔵文化財調査報告書第６７集	戸坂遺跡群供養塚（とさかくようづか）	奈良	集落跡	佐久市教育委員会	H11.3.31
佐久市埋蔵文化財調査報告書第６８集	栗毛坂遺跡群前籐部（くりげざかまえとうぶ）	奈良～中世	集落跡	佐久市教育委員会	H11.3.31
佐久市埋蔵文化財調査報告書第６９集	芝宮遺跡群高山Ⅰ・Ⅱ（しばみやたかやま）	弥生～平安	集落跡	佐久市教育委員会	H11.3.31
佐久市埋蔵文化財調査報告書第７０集	上の城遺跡群観音堂（うえのしろかんのんどう）	平安～中世	集落跡	佐久市教育委員会	H11.3.31
佐久市埋蔵文化財調査報告書第７１集		弥生～中世		佐久市教育委員会	H11.3.31
佐久市埋蔵文化財調査報告書第７２集	市道Ⅱ（いちみち）	古墳～平安	集落跡	佐久市教育委員会	H11.3.31
佐久市埋蔵文化財調査報告書第７３集	一本柳遺跡群西一本柳（いっぽんやなぎにしいっぽんやなぎ）Ⅲ・Ⅳ	弥生～平安	集落跡	佐久市教育委員会	H11.3.31
佐久市埋蔵文化財調査報告書第７４集	鳴沢遺跡群五里田（なるさわごりた）	弥生～中世	集落跡 墓址	佐久市教育委員会	H11.3.31
佐久市埋蔵文化財調査報告書第７５集	八風山遺跡群（はっぷうざんいせきぐん）	旧石器～平安	集落跡 生産址	佐久市教育委員会	H11.3.31
佐久市埋蔵文化財調査報告書第７６集	周防畑遺跡群南近津（すぼうばたいせきぐんみなみちかつ）	弥生～平安	集落跡	佐久市教育委員会	H11.3.31
佐久市埋蔵文化財 年報７　平成９年度		弥生～中世		佐久市教育委員会	H11.3.31
月夜平遺跡発掘調査報告書	月夜平（つきよだいら）	縄文	散布地	臼田町教育委員会	H11.3.20
町内遺跡’98	藤塚（ふじつか）	縄文～中世	経塚ほか	御代田町教育委員会	H11.3.25
前藤部遺跡	前藤部（まえとうぶ）	中世	中世集落	御代田町教育委員会	H11.3.25
浅科村遺跡詳細分布調査報告書		全時代	集落跡 ほか	浅科村教育委員会	H11.3.31
西原遺跡　県営住宅日向ヶ丘団地建て替え工事に伴う緊急発掘調査報告書	西原（にしはら）	縄文、弥生、平安	集落跡	東部町教育委員会	H11.3.10
原遺跡埋蔵文化財緊急発掘調査報告書	原（はら）	縄文～平安	集落跡	高遠町教育委員会	H11.3.31
経塚遺跡	経塚（きょうづか）	縄文、弥生、平安	集落跡	辰野町教育委員会	H11.3.25

書　　名	代表遺跡名	時　代	種　別	発行機関	発行日
通り町遺跡	通り町（とおりちょう）		集落跡	箕輪町教育委員会	H11.3.21
福与城東遺跡　福与中村遺跡	福与城東（ふくよじょうひがし）	縄文、平安～近世	集落跡	箕輪町教育委員会	H11.3.21
上ノ平城跡	上ノ平（うえのたいら）	縄文、平安～近世	城館跡	箕輪町教育委員会	H11.3.21
道路雨水浸透桝設置に伴う埋蔵文化財第２次発掘調査報告書	久保上ノ平（くぼうえのたいら）	縄文、平安	集落跡	南箕輪村教育委員会	H11.3.26
泉原遺跡発掘調査報告書	泉原（いずみはら）	縄文、平安	集落跡	長谷村教育委員会	H11.3.31
石仏遺跡発掘調査報告書	石仏（いしぼとけ）	縄文	集落跡	長谷村教育委員会	H11.3.31
太田垣外遺跡発掘調査報告書	太田垣外（おおたかいと）	縄文	集落跡	南木曽町教育委員会 木曽郡町村会	H10.12.1
上の原遺跡（第５次調査）	上の原（うえのばら）	縄文～平安	散布地	日義村教育委員会	H10.11.26
日向遺跡　特別養護老人ホーム建設に伴う埋蔵文化財発掘調査報告書	日向（ひなた）	縄文、平安、中世	集落跡	三岳村教育委員会	H11.3.31
山形村埋蔵文化財調査年報（平成10年度国庫補助事業）	淀の内（よどのうち）	縄文、弥生、平安	集落跡 散布地	山形村教育委員会	H11.3.31
町田遺跡　都市対策砂防事業に係る埋蔵文化財発掘調査報告書	町田（まちだ）	弥生	集落跡	豊科町教育委員会	H11.3.20

（一般書籍等）

書　　名	発行機関	年月日
長野県埋蔵文化財センター年報15	県埋文センター	H11.3.31
長野県埋蔵文化財センター紀要７	県埋文センター	H11.3.31
全国国分寺とその史跡シンポジウム『華ひらく古代地方文化－国分寺の創建と発展－』	全国国分寺とその史跡シンポジウム実行委員会	H10.10.24
『小諸の文化財』	小諸市教育委員会	H11.3.31
『長峰ロマン街道を歩く』	飯山市公民館	H10.5
「信濃国碓氷峠出土の鉄剣について」『佐久考古通信』No.74	佐久考古学会	H11.2.1
広報東部町９月号No438「西原遺跡」	東部町	H10.9.1
発掘調査15年の歩みと成果　昭和58年度～平成９年度発掘調査概要	東部町教育委員会	H11.2.19
箕輪町文化財地図	箕輪町教育委員会	H11.3.21
広報みのわ	箕輪町教育委員会	H11.3.21
『飯島町遺跡分布地図』	飯島町教育委員会	H10.10.31

(5) 補助事業

ア 埋蔵文化財関係補助金事業

補助事業者	補助事業名		総事業費	補助対象経費	補助事業費の内訳		
					国庫補助金	県費補助金	事業者負担金
坂城町	町内遺跡	発掘調査等	1,510,732	1,500,000	750,000	225,000	525,000
信濃町	町内遺跡	発掘調査等	3,000,389	3,000,000	1,500,000	450,000	911,478
上田市	市内遺跡	発掘調査等	2,134,397	2,134,000	1,067,000	320,000	920,125
佐久市	市内遺跡	発掘調査等	8,008,275	8,000,000	4,000,000	1,200,000	2,104,368
長門町	鷹山遺跡群ほか	発掘調査等	5,380,516	5,380,000	2,690,000	807,000	3,684,178
御代田町	町内遺跡	発掘調査等	1,000,000	1,000,000	500,000	150,000	350,000
松本市	市内遺跡	発掘調査等	1,000,116	1,000,000	500,000	150,000	1,067,867
飯田市	市内遺跡	発掘調査等	8,500,506	8,500,000	4,250,000	1,275,000	1,751,502
岡谷市	市内遺跡	発掘調査等	8,067,251	8,000,000	4,000,000	1,200,000	3,577,369
諏訪市	市内遺跡	発掘調査等	3,000,165	3,000,000	1,500,000	450,000	1,400,259
茅野市	市内遺跡	発掘調査等	8,429,328	8,429,000	4,214,000	1,264,000	4,648,836
原村	臼ケ原遺跡ほか	発掘調査等	4,080,383	4,074,000	2,037,000	611,000	2,356,284
高遠町	原遺跡	発掘調査等	509,185	498,000	249,000	74,000	561,242
穂高町	町内遺跡	発掘調査等	204,232	203,000	101,000	30,000	644,214
山形村	村内遺跡	発掘調査等	1,002,434	1,000,000	500,000	150,000	96,731
更埴市	市内遺跡	発掘調査等	4,511,514	4,500,000	2,250,000	675,000	444,014
長谷村	村内遺跡	発掘調査等	2,004,513	2,000,000	1,000,000	300,000	708,745
下諏訪町	町内遺跡	発掘調査等	1,746,078	1,742,000	871,000	261,000	823,786
浅科村	村内遺跡	発掘調査等	1,015,807	1,010,000	505,000	151,000	700,359
牟礼村	村内遺跡	発掘調査等	2,003,722	2,000,000	1,000,000	300,000	228,221
真田町	町内遺跡	発掘調査等	1,103,438	1,100,000	550,000	165,000	2,451,035
岡谷市	梨久保遺跡ほか出土遺物	埋蔵文化財出土遺物保存処理	1,000,000	1,000,000	500,000	150,000	204,826
更埴市	屋代遺跡群ほか出土遺物	埋蔵文化財出土遺物保存処理	1,005,420	1,000,000	500,000	150,000	1,400,696
合計	２３件		70,218,401	70,070,000	35,034,000	10,508,000	31,561,135

イ　史跡等補助金事業

補助事業者	補助事業名		総事業費	補助対象経費	補助事業費の内訳		
					国庫補助金	県費補助金	事業者負担金
長野市	史跡松代城跡附新御殿跡	石垣修理・発掘調査	46,071,356	46,000,000	23,000,000	6,900,000	16,171,356
茅野市	特別史跡尖石石器時代遺跡	環境整備	6,872,117	6,860,000	3,430,000	1,029,000	2,413,117
北相木村	史跡栃原岩陰遺跡	保存修理	5,221,650	5,000,000	2,500,000	750,000	1,971,650
更埴市	史跡森将軍塚古墳	保存修理	53,000,000	53,000,000	26,500,000	7,950,000	18,550,000
長野市	史跡大室古墳群	環境整備	4,172,540	4,000,000	2,000,000	600,000	1,572,540
信濃町	史跡小林一茶旧宅	解体修理	18,000,000	18,000,000	9,000,000	2,700,000	6,300,000
南木曽町	史跡中山道	保存修理	3,000,091	3,000,000	1,500,000	450,000	1,050,091
松本市	史跡松本城	太鼓門枡形復元	125,422,500	125,000,000	62,500,000	18,750,000	44,172,500
上田市	史跡信濃国分寺跡	直接買上げ	29,800,848	29,800,000	23,840,000	2,980,000	2,980,848
塩尻市	史跡平出遺跡	直接買上げ	50,595,918	50,280,000	40,224,000	5,028,000	5,343,918
長野市	史跡大室古墳群	直接買上げ	95,251,380	95,251,000	76,200,000	9,525,000	9,526,380
岡谷市	史跡梨久保遺跡	先行取得償還	39,256,861	39,256,000	31,404,000	3,924,000	3,928,861
茅野市	特別史跡尖石石器時代遺跡	先行取得償還	37,368,283	37,368,000	29,893,000	3,736,000	3,739,283
上田市	史跡信濃国分寺跡	先行取得償還	64,202,992	64,202,000	51,361,000	6,419,000	6,422,992
合　計	１４件		578,236,536	577,017,000	383,352,000	70,741,000	124,143,536

(6) 会議及び研修

ア 市町村埋蔵文化財担当者発掘調査技術研修会

日　　時　平成１１年２月２日（火）
場　　所　長野県立歴史館（更埴市）
参加人数　１４４名
講　　演　「発掘作業・整理作業における安全管理について」
　　若林労働安全衛生コンサルタント事務所　若林茂男所長
事例報告　「発掘現場等からの普及公開活動について」
　１　長野県埋蔵文化財センター
　２　飯田市教育委員会
　３　辰野町教育委員会
　４　岡谷市教育委員会

イ 関東甲信越静担当者会・研修会

① 平成１０年度関東甲信越静地区埋蔵文化財行政担当者会議
日　　時　平成１０年１０月２９日（木）・３０日（金）
場　　所　茨城県大洗町
協議内容　（１）地方分権に対する対応について
　（２）文化庁報告『埋蔵文化財の把握から開発事前の発掘調査に至るまでの取扱いについて』
　（３）近隣都県間の職員の相互派遣について
現地視察　ひたちなか埋文センター・虎塚古墳（ひたちなか市）等

② 平成１０年度関東甲信越静地区埋蔵文化財担当職員共同研修協議会
日　　時　平成１０年１１月１８日（水）・１９日（木）
場　　所　栃木県藤原町
参加人数　１１名
テ ー マ　「前方後方墳研究の現状と課題」
事例報告　「小川町吉田新宿古墳群の発掘調査」
　小川町教育委員会　真保昌弘
講　　演　「前方後方墳研究の現状と課題」
　明治大学名誉教授　大塚初重
現地研修　大谷寺・根古谷台遺跡（宇都宮市）等

ウ　市町村文化財担当者ブロック会議

地区名	開催日	開催場所	議　　題	現地研修	参加市町村
北　信	平成10年12月3日	大岡村役場	・市町村から寄贈した資料の返却について ・展示施設に帰宅された資料の保存修復等について		１８
佐　久	平成11年3月17日	北相木村役場	・遺跡地図作製の取組みについて ・事例報告（南相木村・北相木村） ・埋蔵文化財について	北相木村考古博物館 栃原岩陰遺跡	9
中　信	平成10年11月27日	大町市常磐公民館	・公共事業コスト削減の中での埋蔵文化財調査等、具体的な県の方針及び考え方 ・出土品の取り扱いについて ・民間開発事業における発掘調査に対する費用負担の現状	山の神遺跡	１７
上伊那 諏　訪	平成11年2月26日	下諏訪町総合文化センター	・遺跡分布調査を実施して発生した問題について ・埋蔵文化財包蔵地へ個人住宅が建つ場合の対応 ・受託調査の契約書式、あるいはその方法について ・発掘調査などにおける新技術の共有について ・中央道発掘調査時の出土品の保管状況について ・近隣市町村間での「発掘調査相互協力」問題の、その後の進展について ・巨木(天然記念物)の倒壊や枝の落下などの危険防止対策として、どのような対応と管理者への指導を行っているのか		１５
下伊那	平成11年3月5日	松川町資料館	・事業発表（飯田市・阿南町・上村・松川町） ・市町村指定文化財への補助金交付要綱の制定状況について ・広域連合発足に伴う文化財保護行政運営の考え方について ・公文書公開条例制定と文化財保護行製事務との関わりについ　て ・講演「発掘調査現場における労働安全」		１３

エ　奈良国立文化財研究所埋蔵文化財センター研修

○平成10年度埋蔵文化財発掘技術者研修

研修区分	課　程	実施期日	定員	内　　容	受　講　者
一般研修	一般課程	5月12日～ 6月11日	24	遺跡の発掘調査に関する基礎的な知識と技術の研修	松本市教育委員会　1名
専門研修	寺院遺跡 調査課程	7月1日～ 7月15日	24	古代寺院の調査研究に関して必要な専門的知識と技術の研修	なし
	保存科学 調査課程	7月22日～ 8月5日	16	遺物の保存に関する保存科学的な専門的知識と技術の研修	飯田市教育委員会　1名
	文化財 写真課程	8月18日～ 9月11日	16	埋蔵文化財の写真撮影等に関して必要な専門的知識と技術の研修	なし
	測量外注 管理課程	10月1日～ 10月15日	16	遺跡測量を外注するに際して、仕様書の作成など必要な専門的知識の研修	なし
	環境考古 課程	10月21日～ 11月11日	16	古環境復原研究のために必要な専門的知識と技術の研修	なし
	遺跡保存 整備課程	11月17日～ 12月11日	16	遺跡の保存整備に関して必要な専門的知識と技術の研修	なし
	報告書 作成課程	1月12日～ 1月22日	24	見やすく読みやすい報告書の作り方と、図録・学術誌編集の基礎に関する研修	更埴市教育委員会　1名
	水田遺跡 調査課程	2月23日～ 3月3日	30	農耕関係遺跡の調査に必要な専門的知識と技術の研修	なし
特別研修	埋蔵文化財 基礎課程	6月17日～ 6月25日	30	埋蔵文化財行政を担当するうえで必要な遺跡・遺物に関する基礎的知識の研修	なし
	生産遺跡 調査課程	9月21日～ 9月25日	30	生産遺跡の調査方法と、その成果をもとにした工房復原の手順・方法を学ぶ研修	長野県埋蔵文化財センター 2名
	遺跡地図 情報課程	12月17日～ 12月22日	30	埋蔵文化財の調査研究へのＧＩＳの応用に関する基礎的な知識の研修	長野県埋蔵文化財センター 1名
	近世城郭 調査課程	1月28日～ 2月3日	30	城郭跡の調査・修復に必要な専門的知識と技術の研修	高遠町教育委員会　1名
	人骨調査 課程	3月9日～ 3月18日	16	遺跡から出土した人骨の調査に関して必要な基礎的知識の研修	なし

Ⅱ　平成７年度発掘調査の概要

1　遺跡の調査概要

①遺跡所在地　②遺跡の時代　③調査期間　④調査主体
⑤調査担当者　⑥調査の原因・目的　⑦調査面積　⑧検出遺構
⑨出土遺物　⑩所見・特記事項　⑪調査報告書名　⑫備　考

4634　台御堂遺跡

①諏訪市大和２丁目　②縄文　③平成7年4月14日　④諏訪市教育委員会　⑤青木正洋　⑥駐車場造成　⑦8㎡　⑧なし　⑨なし　⑪未刊

4635　上芝宮遺跡Ⅴ

①佐久市長土呂字上芝宮　②縄文～平安　③平成7年9月26日～平成8年3月31日　④佐久市教育委員会　⑤林幸彦　⑥宅地造成　⑦1,678㎡　⑧竪穴住居跡2・掘立柱建物跡2・土坑2・小穴21(平安)　⑨土師器・須恵器・刀子(平安)　⑪未刊　⑫道路部分以外は盛土

4636　久禰添遺跡１

①佐久市大字平賀字向田　②不明　③平成7年4月19日　④佐久市教育委員会　⑤三石宗一　⑥宅地造成　⑦6,438㎡　⑧なし　⑨なし　⑪佐久市教育委員会『市内遺跡発掘調査報告書』佐久市埋蔵文化財調査報告第54集　1995

4637　久保上ノ平遺跡

①南箕輪村　②縄文、弥生、平安　③平成7年4月1日～5月30日　④南箕輪村教育委員会　⑤友松諭　⑥墓地造成　⑦1,000㎡　⑧竪穴住居跡9(縄文2、弥生1、平安6)、方形周溝墓3(弥生)、柱穴群(不明)　⑨縄文土器(中期)、弥生土器(後期)、土師器・須恵器(平安)、石器、鉄器　⑩弥生時代住居と方形周溝墓は別時期　⑪南箕輪村教育委員会『墓地公園及び宅地造成に伴う埋蔵文化財発掘調査報告書　久保上ノ平遺跡』1997

4638　代田山古墳群

①飯田市松尾代田　②古墳　③平成7年4月17～24日　④飯田市教育委員会　⑤吉川豊　⑥道路建設　⑦2,000㎡　⑧なし　⑨なし　⑩代田山狐塚古墳の西側に林道を開設したものだが、古墳・周溝墓等の確認はできない。　⑪未刊

4639　中ッ原第一遺跡Ｇ地点

①南牧村大字板橋字梨ノ木平　②旧石器　③平成7年3月25日～4月3日　④八ヶ岳旧石器研究グループ　⑤堤隆　⑥学術調査　⑦50㎡　⑧ブロック1(旧石器)　⑨石器(旧石器)　⑩楔形細石刃核が出土。北方系の細石刃文化と確認する。　⑪八ヶ岳旧石器研究グループ『中ッ原第１遺跡Ｇ地点の研究』Ⅱ　1996

4640　はりつけ原遺跡

①飯田市三日市場　②縄文、弥生　③平成7年5月18・19日　④飯田市教育委員会　⑤佐々木嘉和、山下誠一　⑥店舗建設　⑦1,050㎡　⑧自然流路5　⑨なし　⑩なし　⑪未刊

4641　西樽川遺跡

①牟礼村古町字西樽川　②縄文、平安、近世　③平成7年4月6日～10月24日　④牟礼村教育委員会　⑤横山かよ子　⑥観光開発　⑦5,000㎡　⑧土坑(縄文27、近代)　⑨縄文土器(前期)、耳飾り・石匙・石鏃(縄文)　⑩遺跡西側で縄文時代の土坑を検出する。　⑪未刊

4642　宮浦遺跡

①牟礼村古町字宮浦　②旧石器、縄文　③平成7年4月6日～10月24日　④牟礼村教育委員会　⑤横山かよ子　⑥観光開発　⑦4,500㎡　⑧土坑(縄文53)　⑨尖頭器・ｽｸﾚｲﾊﾟｰ(旧石器)、縄文土器(早期)、石鏃(縄文)、砥石(平安)、内耳鍋(中世)　⑩100m間で並列した50基の土坑(落とし穴)を検出する。　⑪未刊

4643　清水久保遺跡

①牟礼村古町字宮浦　②平安　③平成7年4月6日～10月24日　④牟礼村教育委員会　⑤横山かよ子　⑥観光開発　⑦900㎡　⑧なし　⑨縄文土器(草・前期)、土師器(平安)、磨石等(縄文)　⑩清水久保遺跡が水場、宮浦遺跡が狩り場である。　⑪未刊

4644　郷土遺跡

①小諸市大字甲字中郷　②縄文、平安　③平成7年9月19日～10月9日　④(財)長野県埋蔵文化財ｾﾝﾀｰ　⑤小林秀夫　⑥道路建設(上信越自動車道)　⑦200㎡　⑧竪穴住居跡2・土坑33(縄文中期)　⑨縄文土器(中期)、打製石斧・石鏃・土錘(縄文)　⑩縄文中期後半の集落

の一部の調査。4年間の調査で住居跡120軒、土坑1000基を検出する。浅間山麓の代表的な遺跡である。 ⑪未刊

4645 真行寺遺跡

①東部町祢津字元会下 ②縄文、奈良～中世 ③平成7年4月10日～5月19日、平成7年8月1日～9月29日 ④(財)長野県埋蔵文化財ｾﾝﾀｰ ⑤小林秀夫 ⑥道路建設（上信越自動車道） ⑦2,300㎡ ⑧竪穴住居跡4(縄文前期2、平安2)、火葬墓1(中世)、土坑31、溝1、 ⑨縄文土器(前期)、土師器・須恵器(平安)、打製石斧・石鏃・磨石・敲石(縄文) ⑩縄文前期及び平安時代の集落である。中世の火葬墓や土坑墓群も確認する。 ⑪長野県教育委員会『上信越自動車道埋蔵文化財発掘調査報告書20 東部町』1999

4646 桜畑遺跡

①東部町祢津字五輪原 ②縄文、平安～中世 ③平成7年11月1日～12月1日 ④(財)長野県埋蔵文化財ｾﾝﾀｰ ⑤小林秀夫 ⑥道路建設（上信越自動車道） ⑦1,260㎡ ⑧竪穴住居跡2(縄文前期1、平安1)、竪穴状遺構3(中世)、土坑18 ⑨縄文土器(前期)、土師器・須恵器(平安)、土器(中世)、石器(縄文) ⑩中世の墓域。 ⑪長野県教育委員会『上信越自動車道埋蔵文化財発掘調査報告書20 東部町』1999

4647 大日ノ木遺跡

①上田市芳田字木の上 ②縄文～古墳、平安 ③平成7年4月4日～5月26日 ④(財)長野県埋蔵文化財ｾﾝﾀｰ ⑤小林秀夫 ⑥道路建設（上信越自動車道） ⑦1,000㎡ ⑧竪穴住居跡10(弥生末～古墳初頭4、古墳後期1、奈良・平安5)、掘立柱建物跡3、土坑6、焼土跡1 ⑨縄文土器(晩期)、弥生土器、土師器・須恵器(古墳～平安)、石鏃・打製石斧・ｽｸﾚｲﾊﾟｰ(縄文) ⑩弥生時代末から古墳時代の焼失家屋。埋没河川から多量の土器出土。長野県教育委員会『上信越自動車道埋蔵文化財発掘調査報告書21 上田市、坂城町』1999

4648 宮平遺跡

①上田市住吉字宮平 ②古墳～平安 ③平成7年4月10日～5月19日 ④(財)長野県埋蔵文化財ｾﾝﾀｰ ⑤小林秀夫 ⑥道路建設（上信越自動車道） ⑦400㎡ ⑧竪穴住居跡2(古墳後期1、中世1)、掘立柱建物跡5、土坑64、溝跡1 ⑨縄文土器、弥生土器、土師器・須恵器・灰釉陶器・瓦・円面硯(古墳～中世) ⑩古墳時代後期の良好な集落跡。 ⑪長野県教育委員会『上信越自動車道埋蔵文化財発掘調査報告書21 上田市、坂城町』1999

4649 山崎古墳群

①坂城町中之条字山崎 ②古墳、平安 ③平成7年5月19日、9月7・8日、11月7～10日 ④(財)長野県埋蔵文化財ｾﾝﾀｰ ⑤小林秀夫 ⑥道路建設（上信越自動車道） ⑦1,500㎡ ⑧なし ⑨なし ⑩町誌記載のむじな塚古墳の所在地とされるが、遺構を確認できない。 ⑪長野県教育委員会『上信越自動車道埋蔵文化財発掘調査報告書21 上田市、坂城町』1999

4650 対面所遺跡

①豊田村大字豊津 ②中世 ③平成7年4月5日～5月12日 ④(財)長野県埋蔵文化財ｾﾝﾀｰ ⑤小林秀夫 ⑥道路建設（上信越自動車道） ⑦1,500㎡ ⑧火葬墓98・火葬施設4(中世) ⑨五輪塔・銭貨・石臼(中世) ⑩中世山城「替佐城」直下の墓地。 ⑪長野県教育委員会『上信越自動車道埋蔵文化財発掘調査報告書14』1998

4651 七ツ栗遺跡

①信濃町大字富濃字水穴 ②旧石器～縄文 ③平成7年4月15日～8月4日、10月20～31日 ④(財)長野県埋蔵文化財ｾﾝﾀｰ ⑤小林秀夫 ⑥道路建設（上信越自動車道） ⑦2,800㎡ ⑧ブロック2・礫群1(旧石器)、落とし穴4(縄文) ⑨石器(旧石器)、縄文土器(早・前期)、土師器・須恵器(平安) ⑪未刊 ⑫H5・6年の調査地に隣接

4652 日向林B遺跡

①信濃町大字富濃字日向林 ②旧石器～縄文 ③平成7年4月5日～5月25日 ④(財)長野県埋蔵文化財ｾﾝﾀｰ ⑤小林秀夫 ⑥道路建設（上信越自動車道） ⑦1,500㎡ ⑧ブロック11・礫群1(旧石器) ⑨石斧・台形様石器・敲石(旧石器) ⑪未刊 ⑫H5の調査地に隣接

4653 東裏遺跡

①信濃町大字柏原字上の原 ②旧石器～縄文、奈良、平安 ③平成7年7月18日～10月13日 ④(財)長野県埋蔵文化財ｾﾝﾀｰ ⑤小林秀夫 ⑥道路建設（上信越自動車道） ⑦4,500㎡ ⑧ブロック7(旧石器) ⑨石斧・砥石・ﾅｲﾌ形石器(旧石器)、縄文土器(早期)、石器(縄文) ⑩国府型ﾅｲﾌ類似の石器群。 ⑪未刊 ⑫H5・6年の調査地に隣接

4654 大久保南遺跡

①信濃町大字柏原字上の原 ②旧石器～縄文 ③平成7年4月5日～8月12日 ④(財)長野県埋蔵文化財ｾﾝﾀ

－ ⑤小林秀夫 ⑥道路建設（上信越自動車道） ⑦4,500㎡ ⑧ブロック14・礫群3（旧石器）、土坑3（縄文） ⑨石斧・砥石・ﾅｲﾌ形石器・細石核（旧石器） ⑩環状ブロック群の半分ほどを調査。石斧、黒曜石素材の集積あり。 ⑪未刊

4655 上ノ原遺跡

①信濃町大字柏原字上の原 ②旧石器～縄文、平安 ③平成7年8月17日～11月28日 ④(財)長野県埋蔵文化財ｾﾝﾀｰ ⑤小林秀夫 ⑥道路建設（上信越自動車道） ⑦7,000㎡ ⑧環状ブロック17・礫群1（旧石器）、土坑1（縄文） ⑨石斧・ﾅｲﾌ形石器・尖頭器・細石核（旧石器） ⑩環状ブロック群２か所の可能性あり。うち１か所から石斧が５点出土。調査区内に段差１ｍの断層あり。 ⑪未刊

4656 星光山荘遺跡

①信濃町大字野尻字下山桑 ②旧石器～縄文、平安 ③平成7年5月16日～9月8日 ④(財)長野県埋蔵文化財ｾﾝﾀｰ ⑤小林秀夫 ⑥道路建設（上信越自動車道） ⑦5,400㎡ ⑧礫群15（縄文草創期7・前期8）、土坑（縄文前期20）、竪穴住居跡1（平安） ⑨縄文土器（草創・早・前・晩期）、局部磨製石斧16・有茎尖頭器・石槍・砥石（縄文草創期） ⑩草創期の土器・石器が30×10ｍの範囲で集中出土。石器群組成、土器様相の好資料 ⑪未刊

4657 貫ノ木遺跡

①信濃町大字野尻字貫ノ木 ②旧石器～縄文、平安 ③平成7年4月3日～11月30日 ④(財)長野県埋蔵文化財ｾﾝﾀｰ ⑤小林秀夫 ⑥道路建設（上信越自動車道、国道18号バイパス） ⑦15,800㎡ ⑧ブロック70・礫群90（旧石器）、土器集中10・土坑37・集石2（縄文）、竪穴住居跡1（平安）、墓（近世） ⑨ﾅｲﾌ形石器・尖頭器・石斧・砥石・磨石（旧石器）、縄文土器（早・前期） ⑩丘陵上から斜面・山麓部の広範囲に多時期のブロックが形成される。 ⑪未刊

4658 浅川扇状地遺跡

①長野市大字中越 ②縄文～弥生、平安 ③平成7年4月3日～6月30日 ④(財)長野県埋蔵文化財ｾﾝﾀｰ ⑤小林秀夫 ⑥鉄道建設（北陸新幹線） ⑦2,800㎡ ⑧竪穴住居跡9・竪穴状遺構1・掘立柱建物跡3・溝跡1・土坑57（古墳前期）、建物跡17・柱列1・溝跡9・井戸12・土坑墓2・土坑165・畦畔11（中世後半） ⑨土師器（古墳前期）、土師器・須恵器・焙烙・ｶﾜﾗｹ・陶磁器・杭・石臼・五輪塔・鎌（中世） ⑩古墳時代前期の集落跡。 ⑪長野県教育委員会『北陸新幹線埋蔵文化財発掘調査報告書５』1998

4659 前田遺跡

①佐久市大字塚原字前田 ②弥生、平安～中世 ③平成7年5月5日～16日、6月5日 ④(財)長野県埋蔵文化財ｾﾝﾀｰ ⑤小林秀夫 ⑥鉄道建設（北陸新幹線） ⑦1,000㎡ ⑧竪穴状遺構2（中世） ⑨土器片（中世） ⑪長野県教育委員会『北陸新幹線埋蔵文化財発掘調査報告書１』1998

4660 石川条里遺跡

①長野市大字篠ノ井みこと川 ②奈良、平安 ③平成7年4月11日～4月21日 ④(財)長野県埋蔵文化財ｾﾝﾀｰ ⑤小林秀夫 ⑥鉄道建設（北陸新幹線） ⑦5,040㎡ ⑧条里水田（平安）、溝跡（土器片） ⑨土器片 ⑩平安時代の条里水田跡。 ⑪長野県教育委員会『北陸新幹線埋蔵文化財発掘調査報告書４ 篠ノ井遺跡』1998

4661 小堂見遺跡

①茅野市玉川 ②縄文 ③平成7年5月15日～8月4日 ④茅野市教育委員会 ⑤小林深志 ⑥農業関係 ⑦1,420㎡ ⑧竪穴住居跡1・土坑17（縄文） ⑨縄文土器、石器 ⑩遺跡範囲の西端部の調査を実施。これまでの調査で確認されている遺構とは別の時期のものが発見され、地点を変えて長期にわたる遺跡である。 ⑪茅野市教育委員会『小堂見遺跡 ふるさと農道整備玉川地区埋蔵文化財発掘調査報告書』1996

4662 原の城Ａ遺跡

①飯田市上郷黒田 ②弥生 ③平成7年4月6～24日 ④飯田市教育委員会 ⑤伊藤尚志 ⑥その他建物 ⑦1,600㎡ ⑧竪穴住居跡4（弥生）、土坑6（縄文） ⑨縄文土器、弥生土器、石器 ⑩中位段丘面における典型的な弥生後期集落。 ⑪飯田市教育委員会『原の城遺跡』1996

4663 太田下遺跡

①飯田市龍江 ②縄文、古墳、中世 ③平成7年6月9日 ④飯田市教育委員会 ⑤福澤好晃 ⑥道路建設 ⑦2,000㎡ ⑧なし ⑨なし ⑪未刊

4664 大道上遺跡

①箕輪町中箕輪 ②縄文、奈良、平安 ③平成7年4月1日～7月19日 ④箕輪町教育委員会 ⑤赤松茂 ⑥電気・水道・ガス ⑦6,000㎡ ⑧竪穴住居跡1（平安）、溝状遺構8（奈良・平安）、土坑8（不明）、方形周溝状遺構1（不明） ⑨縄文土器（中・後期）、土師器・須恵器（奈良・平安）、灰釉陶器（平安）、打製石斧・石匙（縄文）、刀子（平安） ⑩東山道の側溝と推測される溝状遺構の

構造及び時期が判明する。 ⑪箕輪町教育委員会『大道上遺跡－中部電力松島変電所拡張工事に伴う埋蔵文化財緊急発掘調査報告書1996』

4665 吉田四ツ屋遺跡

①長野市吉田4丁目 ②縄文～平安 ③平成7年4月9日～6月5日 ④長野市教育委員会 ⑤矢口忠良 ⑥その他建物 ⑦1,300㎡ ⑧竪穴住居跡16(縄文2、弥生6、古墳2、平安6)、土器棺墓1(弥生)、墳丘墓2(古墳)、溝5・土坑・小穴(平安) ⑨ｶﾞﾗｽ玉・管玉(古墳) ⑪長野市教育委員会『浅川扇状地遺跡群吉田四ツ屋遺跡・三輪遺跡(6)・裳河原遺跡』1996

4666 中谷遺跡Ｂ地点

①佐久町大字余地 ②縄文 ③平成7年5月6・7日 ④佐久町教育委員会 ⑤新海節生 ⑥その他開発 ⑦11,429㎡ ⑧なし ⑨なし ⑪未刊

4667 開畝遺跡Ⅲ

①坂城町大字中之条字開畝 ②弥生～平安 ③平成7年4月3～5日 ④坂城町教育委員会 ⑤小平光一 ⑥宅地造成 ⑦256㎡ ⑧なし ⑨土師器(古墳～平安) ⑩調査区西側に集落が展開している。 ⑪坂城町教育委員会『町内遺跡発掘調査報告書1995』1996

4668 藤之木遺跡

①上田市大字浦野字湯道 ②弥生～平安 ③平成7年4月17日～9月1日 ④上田市教育委員会 ⑤中沢徳士 ⑥宅地造成 ⑦6,000㎡ ⑧竪穴住居跡30(古墳10、古代20)、掘立柱建物跡5(古墳4、古代1)、溝1(古墳)、土坑5(弥生4、不明1) ⑨土師器・須恵器(古墳、古代)、ｶﾞﾗｽ玉(弥生)、銀環(古墳)、獣骨等 ⑩古墳後期から平安時代の集落跡。弥生時代後期の甕棺墓と思われる遺構を検出する。 ⑪上田市教育委員会『藤之木遺跡』1996

4669 根塚遺跡

①木島平村大字往郷字根塚 ②古墳 ③平成7年4月24日 ④木島平村教育委員会 ⑤高橋桂 ⑥農業関係 ⑦20㎡ ⑨なし ⑪未刊

4670 弓矢平和塔遺跡

①大桑村長野 ②縄文～弥生、平安 ③平成7年4月6日～5月31日 ④大桑村教育委員会 ⑤新谷和孝 ⑥公園造成 ⑦750㎡ ⑧竪穴住居跡1(平安) ⑨縄文土器、弥生土器、灰釉陶器(平安)、石器(縄文、弥生) ⑩縄文晩期～弥生前期、平安時代の小規模集落。既出品に緑釉の水注あり。 ⑪大桑村教育委員会『弓矢平和塔遺跡』1996

4671 上の城跡

①飯田市松尾上溝 ②古墳、近世 ③平成7年7月17日～9月12日 ④飯田市教育委員会 ⑤吉川豊 ⑥道路建設 ⑦2,300㎡ ⑧竪穴住居跡4(弥生2、古墳2)、土坑171(古墳1、中世15、近世・近代155)、旧河川2・堀1・溝3(不明) ⑨弥生土器、陶器(中世)、石器(弥生)、銅製品(近世) ⑩古墳、中世～現代の墓域。 ⑪未刊

4672 田圃遺跡

①飯田市毛賀 ②弥生～中世 ③平成7年4月3日～6月23日 ④飯田市教育委員会 ⑤馬場保之 ⑥学校建設 ⑦5,630㎡ ⑧竪穴住居跡79、掘立柱建物跡13、周溝墓18、溝・溝状跡33、土坑73、集石7 ⑨弥生土器、土師器・須恵器・陶磁器(古墳～中世)、石器 ⑩古墳発生期の墓制の地域的様相を解明する上で貴重な遺跡。奈良から平安前期の礎石を伴う住居跡が特筆される。 ⑪飯田市教育委員会『田圃遺跡(Ⅱ)』

4673 市場遺跡

①高森町下市田 ②縄文～中世 ③平成7年4月15日～6月15日 ④高森町教育委員会 ⑤今村善興 ⑥農業関係 ⑦2,856㎡ ⑧土坑20(縄文後期)、掘立柱建物跡1・工房跡1・溝跡3・石敷2・柵列2(中世) ⑨縄文土器(後期)、弥生土器(中期)、土師器・須恵器(古墳～平安)、陶磁器(中・近世)、打製石斧(縄文後期・弥生中期)、和釘・刀子・鉄滓・砥石・鞴羽口(中世) ⑩縄文後期の土坑群を検出する。周辺に同時期の遺構が広がっている可能性がある。中世の掘立柱建物跡、工房跡、柵列、石敷が検出される。遺跡に接する松岡城の城下町に関連する遺構群と考えられる。 ⑪未刊

4674 上野遺跡

①飯山市大字常盤字中道 ②旧石器～古墳、平安 ③平成7年4月20日～5月31日 ④飯山市教育委員会 ⑤望月静雄 ⑥店舗建設 ⑦870㎡ ⑧礫群(旧石器)、竪穴住居跡3・掘立柱建物跡8・木棺墓6・礫床木棺墓2・土坑墓1(弥生)、方形周溝墓4(古墳) ⑨石器(旧石器)、縄文土器、弥生土器、土師器(古墳)、黒色土器・須恵器(平安)、紡錘車・石鏃・打製石斧・編み物石・砥石・磨製石斧(弥生) ⑩礫床木棺墓は飯山市内初見である。 ⑪飯山市教育委員会『上野Ⅷ・柳町遺跡』1996

4675 カジバ畑遺跡

①諏訪市岡村２丁目 ②縄文～中世 ③平成7年4月20日 ④諏訪市教育委員会 ⑤青木正洋 ⑥住宅建設 ⑦8㎡ ⑧なし ⑨縄文土器、土師器・須恵器(平安)、黒曜石製剥片(縄文) ⑪未刊

4676 御所遺跡

①長野市栗田　②中世　③平成7年6月5日～7月21日　④長野市教育委員会　⑤矢口忠良　⑥区画整理　⑦1,100㎡　⑧竪穴3・柱穴群約100・土坑5・溝3(中世)　⑨土器・陶磁器(中世)　⑩信濃守護小笠原氏館跡の伝承があり、館周辺の建物跡、居住域と考えられる。　⑪未刊

4677 篠ノ井遺跡群

①長野市篠ノ井塩崎東篠ノ井　②縄文～中世　③平成7年4月15日～平成8年3月29日　④長野市教育委員会　⑤矢口忠良　⑥道路建設　⑦5,000㎡　⑧竪穴住居跡22(弥生2、平安20)、掘立柱建物跡3・土坑墓2・溝・井戸跡(平安)、土坑多数(弥生2、平安多数)　⑨土器・石鏃(弥生)、土師器・須恵器・灰釉陶器・緑釉陶器・刀子等鉄製品・金床石・瓦・瓦塔(平安)、青磁・白磁・古銭・石製摺鉢(中世)　⑩集落域の南端部と推定される。平安時代と考えられる噴砂を確認する。　⑪未刊

4678 森城跡

①大町市大字平　②縄文～近世　③平成6年11月6日～平成7年4月17日　④大町市教育委員会　⑤島田哲男　⑥観光開発　⑦12,000㎡　⑧竪穴住居跡1(弥生)、掘立柱建物跡15・土坑20・柱穴300・溝8(中世)　⑨弥生土器、土器・陶磁器(中世)、石器、炭化物　⑩森城跡に附属する村落跡。　⑪未刊

4679 薮沢Ⅰ遺跡

①大町市大字平　②縄文　③平成7年5月1日～11月30日　④大町市教育委員会　⑤島田哲男　⑥道路建設　⑧河川跡1　⑨縄文土器(中・前期)、石器(縄文)　⑪未刊

4680 黒田大明神原遺跡

①飯田市上郷黒田　②縄文　③平成7年4月10日～6月9日　④飯田市教育委員会　⑤下平博行、吉川豊　⑥道路建設　⑦1,200㎡　⑧竪穴住居跡10・集石30・土坑多数(縄文)　⑨縄文土器、弥生土器、石器(縄文・弥生)　⑩押型文期及び前期終末の住居跡を確認。　⑪飯田市教育委員会『黒田大明神原遺跡』

4681 上林中道南遺跡

①山ノ内町大字平穏　②縄文、平安、中世　③平成7年5月～9月　④山ノ内町教育委員会　⑤壇原長則　⑥道路建設　⑦1,716㎡　⑧竪穴住居跡6(縄文5、平安1)、土坑8・集石列石15(縄文)、溝2(縄文1、中世以降1)、水場1(平安)　⑨縄文土器(草創期～後期)、土師器(平安)、打製石斧・石匙・石鏃・剥片鏃・剥片石器・鍬形鏃・横刃形石器・特殊磨石・凹石(縄文)、鉄器(中世)　⑩縄文草創期から後期、平安時代の土器類と住居跡が発掘され、当時の北信地方を知る上で極めて重要な遺跡であると再確認する。　⑪山ノ内町教育委員会・中野建設事務所『上林中道南遺跡Ⅲ　長野県下高井郡山ノ内町上林中道南遺跡発掘調査報告書－縄文草創期～早期の北信濃の注目される遺跡』1996

4682 更埴条里水田址

①更埴市大字倉科　②弥生～平安　③平成7年4月13日～6月7日　④更埴市教育委員会　⑤小野紀男　⑥道路建設　⑦700㎡　⑧水田跡1(平安)、竪穴住居跡1、溝2　⑨土器(弥生～中世)　⑩　⑪更埴市教育委員会『更埴条里水田址遺跡－ふるさと農道建設に伴う発掘調査報告書－』1996

4683 中金井遺跡群

①御代田町大字御代田字須賀沢　②奈良～中世　③平成7年5月11日　④御代田町教育委員会　⑤堤隆　⑥宅地造成　⑦1,350㎡　⑧なし　⑨なし　⑪未刊

4684 大星合古墳群

①東部町大字滋野甲字大星合　②古墳　③平成7年5月10日～10月4日　④東部町教育委員会　⑤塩入秀敏　⑥道路建設　⑦300㎡　⑧古墳1(両袖式石室)　⑨人骨3、鉄鏃6、刀子2、土器、石器　⑩１～２回の追葬あり。　⑪未刊　⑫調査後破壊されたが構築材は移築可能な状態で保管してある。他の２基は工事に影響されなかったため現状保存されている。

4685 エリ穴遺跡

①松本市大字内田　②縄文、平安　③平成7年4月26日～10月19日　④松本市教育委員会　⑤竹原学、竹内靖長、澤柳秀利、近藤潔、長畦和正、荒木龍、村田昇司　⑥農業関係　⑦5,538㎡　⑧竪穴住居跡32(縄文中期10・後期13・晩期8、平安1)、炉跡8・配石遺構24・屋外土器埋設10・ゴミ捨て場1・祭祀場1(縄文)、建物跡4(中・近世)、土坑704(縄文673、中・近世31)、小穴多数(縄文、中・近世)　⑨縄文土器、土師器・灰釉陶器(平安)、青磁・陶器・内耳土器(中世)、石器・石製垂飾・石剣・石棒・石刀・石冠・土版・土偶・耳飾・スタンプ状土製品・ミニチュア・有孔球状土製品(縄文)、古銭(中・近世)　⑩祭祀、ゴミ捨てを伴う縄文中期～晩期の集落。人面付土版と2500点以上の土製耳飾が出土。　⑪松本市教育委員会『松本市文化財調査報告№127 エリ穴遺跡－掘りだされた縄文後晩期のムラ－』1997(概報)

4686 深渡戸塚、五月日塚

①木祖村小木曽　②中世　③平成7年5月15日～8月31日　④木祖村教育委員会　⑤神村透　⑥学術調査　⑦15㎡　⑧塚13(中世後期～近世)　⑨銅製錫杖1、キセルの吸口2、寛永通宝4、巻き貝（中世後期～近世）　⑩中世末から近世にかけての古墓群で、石を２～３段積み上げて構築されている。修験者の墓と思われる。　⑪未刊

4687 三枚橋遺跡

①穂高町大字穂高　②弥生～平安　③平成7年4月8日～4月28日　④穂高町教育委員会　⑤山下泰永　⑥店舗建設　⑦500㎡　⑧竪穴住居跡6(奈良5、平安1)、掘立柱建物跡3(奈良1、平安2)、土坑2　⑨土師器・須恵器・灰釉陶器　⑪未刊

4688 米持遺跡

①須坂市大字米持字塔頭場　②平安　③平成7年6月20日～平成8年2月20日　④須坂市教育委員会　⑤小林宇壱　⑥宅地造成　⑦4,874㎡　⑧竪穴住居4(古墳1、平安3)、掘立柱建物跡2(平安)、溝跡2(平安1、不明1)　⑨土師器(古墳～平安)、ｶﾜﾗｹ(中世)　⑩平安時代の集落跡の調査で、調査区東側に集落の展開を予想できるが、近世以後の河川氾濫により詳細は不明である。　⑪未刊

4689 飛鳥遺跡

①軽井沢町大字長倉　②古墳　③平成7年6月1～6日　④軽井沢町教育委員会　⑤土屋長久　⑥店舗建設　⑦20,347㎡　⑧なし　⑨なし　⑩S60の遺跡詳細分布調査及び試掘調査前の分布調査で土師器片が数点採集された。試掘調査では、浅間火山の浮石流Ａ・Ｂ・Ｃ層が明瞭に観察され、Ｂ・Ｃ層を掘り込んだ遺構はない。　⑪軽井沢町教育委員会『軽井沢町飛鳥遺跡－試掘確認調査報告書－』1995

4690 棗河原遺跡

①長野市篠ノ井西寺尾字下碇　②平安　③平成7年6月15日～7月4日　④長野市教育委員会　⑤矢口忠良　⑥店舗建設　⑦140㎡　⑧竪穴住居跡3、土坑3　⑨土師器・須恵器(平安)　⑪長野市教育委員会『浅川扇状地遺跡群吉田四ツ屋遺跡・三輪遺跡(6)・棗河原遺跡』1996

4691 海戸遺跡

①岡谷市天竜町３丁目　②縄文、弥生、平安　③平成7年5月31日～平成8年3月31日　④岡谷市教育委員会　⑤林賢　⑥個人住宅　⑦74㎡　⑧竪穴住居跡4(縄文1、弥生1、平安2)　⑨縄文土器、石鏃・石匙・磨製石斧(縄文)　⑩遺跡北東端にある調査地で各時代の住居跡が発見され、集落域が拡大する。　⑪岡谷市教育委員会『海戸・後田原・榎垣外・新井北遺跡発掘調査報告書（概報）』

4692 大花遺跡

①富士見町境滝坂　②縄文、平安、近世　③平成7年5月16日～平成8年3月19日　④富士見町教育委員会　⑤樋口誠司　⑥個人住宅　⑦1,593㎡　⑧竪穴住居跡敷石住居跡18・掘立柱建物跡9・小竪穴6・小穴群(縄文)　⑨縄文土器、石器・耳飾(縄文)　⑩中央広場を有する弧状集落跡。　⑪未刊

4693 辻西幅遺跡

①伊那市手良沢岡　②平安　③平成7年6月5～23日　④伊那市教育委員会　⑤友野良一、飯塚政美　⑥道路建設　⑦100㎡　⑧竪穴住居跡2(平安)　⑨土師器・須恵器(平安)、鉄鏃、刀子　⑩「倭名抄」に記されている弖良郷の一角と思われる。　⑪未刊

4694 梵天原遺跡

①茅野市泉野　②縄文　③平成7年5月19日～8月31日　④茅野市教育委員会　⑤守矢昌文　⑥農業関係　⑦7,200㎡　⑧土坑74(縄文)　⑨縄文土器、陶器(近世)、有茎尖頭器・石鏃・剥片・凹石(縄文)　⑩規則的に配置された落とし穴群。　⑪茅野市教育委員会『梵天原遺跡　平成７年度県営ほ場整備事業槻木地区に伴う埋蔵文化財発掘調査報告書』1996

4695 菖蒲沢Ａ遺跡

①茅野市豊平湖東　②縄文、平安　③平成7年5月23日～8月4日　④茅野市教育委員会　⑤柳川英司　⑥農業関係　⑦3,500㎡　⑧竪穴住居跡2(縄文1、平安1)、土坑64(縄文22、近世4、不明38)、集石1、焼土跡1　⑨縄文土器、土師器(平安)、石器(縄文)　⑩北側調査区は縄文中期集落、南側は平安集落。　⑪未刊

4696 北菖蒲沢Ｂ遺跡

①茅野市北山芹ヶ沢　②旧石器～縄文、平安　③平成7年5月30日～7月7日　④茅野市教育委員会　⑤功刀司　⑥農業関係　⑦1,490㎡　⑧ブロック(旧石器)、竪穴住居跡2・土坑24・集石1・焼土1(縄文中期)　⑨石核(旧石器)、縄文土器(早～中期)、石鏃・打製石斧・凹石(縄文)　⑩縄文中期初頭としては大きな集落。　⑪茅野市教育委員会『北山菖蒲沢Ｂ遺跡　平成７年度県営ほ場整備事業芹ヶ沢地区に伴う埋蔵文化財発掘調

査報告書』1996

4697 布施塚古墳群

①長野市篠ノ井布施五明字大平　②古墳　③平成7年6月19日～8月29日　④長野市教育委員会　⑤矢口忠良　⑥その他開発　⑦400㎡　⑧1号墳：円墳　自然丘整形、木棺直葬(6世紀前後)、2号墳：円墳　横穴式石室(6世紀前半)　⑨1号墳：管玉1・ｶﾞﾗｽ玉12　2号墳：土師器・須恵器・鉄鏃3・直刀1・鍔1・刀子1・釘3・石製丸玉3・土製丸玉5・ｶﾞﾗｽ玉32・臼玉1　⑩3基の円墳からなる古墳群で、3世代継承の奥津城と考えられ、埋葬施設形態の変遷が注目される。　⑪長野市教育委員会『布施塚1号古墳・2号古墳』1996

4698 大島遺跡

①飯田市駄科　②縄文　③平成7年4月18日　④飯田市教育委員会　⑤福澤好晃　⑥個人住宅　⑦2,800㎡　⑧なし　⑨なし　⑪未刊

4699 宮上遺跡Ⅲ

①坂城町中之条　②古墳～平安　③平成7年6月19日～12月15日　④坂城町教育委員会　⑤助川朋広　⑥学校建設　⑦3,000㎡　⑧竪穴住居跡19(弥生～平安)、掘立柱建物跡5(古墳～平安)、土坑10(弥生～平安)　⑨土器(弥生～古墳)　⑩弥生時代中期末～平安時代の集落跡。　⑪未刊

4700 ジャコッパラ遺跡群

①諏訪市大字四賀字霧ヶ峰　②旧石器～縄文　③平成7年5月30日～8月9日　④諏訪市教育委員会　⑤青木正洋　⑥学術調査　⑦350㎡　⑧落とし穴状遺構2・黒曜石原石集中か所14(縄文)　⑨黒曜石製石器類(旧石器)、原石(縄文)　⑩新たにｼﾞｬｯｺｯﾊﾟﾗNo15～17の3遺跡を発見する。　⑪諏訪市教育委員会『ジャコッパラⅥ』1996

4701 山崎遺跡

①野沢温泉村大字豊郷字山崎　②平安　③平成7年6月12日～7月15日　④野沢温泉村教育委員会　⑤高橋桂　⑥その他開発　⑦5,000㎡　⑧竪穴住居跡4・掘立柱建物跡1・土坑40・焼土跡3(平安)　⑨土師器(平安)、鉄滓、鉄鏃　⑪未刊

4702 湯川遺跡

①飯田市山本　②縄文　③平成7年5月17日～6月21日　④飯田市教育委員会　⑤佐々木嘉和、山下誠一　⑥道路建設　⑦636㎡　⑧竪穴住居跡4・土坑12(縄文)、溝5(近世3、不明2)、柱穴多数　⑨縄文土器、陶磁器(中・近世)、石器(縄文)　⑩縄文中期後葉の集落跡。　⑪飯田市教育委員会『湯川遺跡』1997

4703 山本西平遺跡

①飯田市山本　②縄文、中・近世　③平成7年5月18日～6月21日　④飯田市教育委員会　⑤佐々木嘉和、山下誠一　⑥道路建設　⑦130㎡　⑧竪穴住居跡1・土坑1(縄文)、溝5・小穴群(近世)　⑨縄文土器、陶磁器(中・近世)、石器(縄文)、渡来銭、鉄器　⑩中・近世の小穴群は山本氏居館跡との関連あり。　⑪飯田市教育委員会『山本西平遺跡』1998

4704 枇杷坂遺跡群3

①佐久市大字岩村田字上穴虫　②古墳～平安　③平成7年5月16日　④佐久市教育委員会　⑤林幸彦　⑥その他建物　⑦1,007㎡　⑧なし　⑨土師器(古墳～平安)　⑪佐久市教育委員会『市内遺跡発掘調査報告書』佐久市埋蔵文化財調査報告第54集　1995

4705 寺畑遺跡群Ⅵ

①佐久市大字根々井字塚田　②弥生～平安　③平成7年5月8日～12月28日　④佐久市教育委員会　⑤上原学　⑥宅地造成　⑦1,351㎡　⑧なし　⑨なし　⑪未刊

4706 大中沢遺跡1

①佐久市大字大沢字水沼　②古墳～平安　③平成7年5月22日～平成8年2月16日　④佐久市教育委員会　⑤三石宗一　⑥道路建設　⑦3,141㎡　⑧なし　⑨なし　⑪佐久市教育委員会『市内遺跡発掘調査報告書』佐久市埋蔵文化財調査報告第54集　1995

4707 高師町遺跡群　高師町遺跡Ⅱ

①佐久市大字新子田字高師町　②平安　③平成7年11月20日～平成8年3月15日　④佐久市教育委員会　⑤羽毛田卓也　⑥店舗建設　⑦9,097㎡　⑧竪穴住居跡4・掘立柱建物跡8(平安)、竪穴遺構5(中世)、土坑(平安～中世)　⑨土器(平安～中世)、石器、金属製品、古銭(富寿神宝)　⑪佐久市教育委員会『高師町遺跡群高師町遺跡Ⅱ』佐久市埋蔵文化財調査報告第57集　1995

4708 栗毛坂遺跡群14

①佐久市大字岩村田字西曽根　②弥生～平安　③平成7年4月26日　④佐久市教育委員会　⑤林幸彦　⑥道路建設　⑦62㎡　⑧なし　⑨なし　⑪佐久市教育委員会『市内遺跡発掘調査報告書』佐久市埋蔵文化財調査報告第54集　1995

4709　栗毛坂遺跡群１７

①佐久市大字岩村田字上曽根　③平成7年6月16日　④佐久市教育委員会　⑤林幸彦　⑥店舗建設　⑦1,834㎡　⑧なし　⑨土師器　⑪佐久市教育委員会『市内遺跡発掘調査報告書』佐久市埋蔵文化財調査報告第54集　1995

4710　榛名平（はるなひら）遺跡群

①佐久市大字根岸字榛名平　②縄文、古墳～中世　③平成7年6月26日～12月28日　④佐久市教育委員会　⑤林幸彦　⑥公園造成　⑦1,912㎡　⑧竪穴住居跡16（縄文～平安）、土坑42（縄文前期）、土坑墓2（中世）、溝状遺構5、埋没谷1　⑨弥生土器、土師器・須恵器、石器　⑩埋没谷から多量の弥生土器が出土する。　⑪未刊

4711　五輪畑（ごりんばた）遺跡

①穂高町大字穂高　②古墳～平安　③平成7年5月8～31日　④穂高町教育委員会　⑤山下泰永　⑥店舗建設　⑦670㎡　⑧竪穴住居跡（古墳3、奈良2、平安4）、河川跡、土坑　⑨土師器・須恵器・灰釉陶器（古墳～平安）⑩古墳から平安時代の集落で、集落が大きくなるのは平安後期。　⑪未刊

4712　尾張（おわり）城跡

①長野市大字西尾張部字村南　②中世　③平成7年5月10日～6月2日　④長野市教育委員会　⑤矢口忠良　⑥道路建設　⑦480㎡　⑧土坑10、柱穴群　⑨土器、陶磁器類（中世）　⑩尾張城跡主郭西端部の調査。外堀の落ち口を確認。　⑪長野市教育委員会『裾花川扇状地遺跡群尾張城跡』1998

4713　新井下（あらいした）遺跡

①茅野市湖東　③平成7年6月20日　④茅野市教育委員会　⑤守矢昌文　⑥道路建設　⑦700㎡　⑧なし　⑨なし　⑪未刊

4714　染屋台条里（そめやだいじょうり）水田址

①上田市大字古里字大畑　②中世　③平成7年6月5日～8月7日　④上田市教育委員会　⑤清水彰　⑥その他開発　⑦2,000㎡　⑧竪穴住居跡1・溝跡1（中世）⑨土器片（中世）　⑩中世集落跡の一部　⑪上田市教育委員会『大畑遺跡』1996

4715　三ノ宮（さんのみや）遺跡

①松本市大字島立三ノ宮　②古墳、平安　③平成7年8月22日～9月13日　④松本市教育委員会　⑤高桑俊雄、村田昇司　⑥その他建物　⑦280㎡　⑧竪穴住居跡1（奈良）、火葬墓1・掘立柱建物跡1（中世）、土坑6（近世以降）　⑨土師器・須恵器・墨書土器（古墳～平安）、人骨・銅銭（中世）、陶磁器ほか（近世以降）　⑩古墳時代末～平安時代集落の一部。　⑪未刊

4716　出川西（いでがわにし）遺跡

①松本市南松本２丁目　②弥生、古墳　③平成7年4月26日～6月2日　④松本市教育委員会　⑤今村克、荒木龍　⑥その他建物　⑦465㎡　⑧木杭矢板を用いた施設1・礫を階段状に敷いた施設1（近世・近代）　⑨土器・陶磁器（近世・近代）　⑩遺跡の北縁部と推定。　⑪未刊

4717　下原（しもはら）遺跡

①松本市里山辺　②弥生～平安　③平成7年6月21日～7月18日　④松本市教育委員会　⑤澤柳秀利　⑥学校建設　⑦500㎡　⑧掘立柱建物跡8・土坑12・ピット102（古墳後期）　⑨弥生土器（弥生）、土師器・須恵器（古墳）　⑪未刊

4718　塩之目尻（しおのめじり）遺跡

①茅野市豊平　②縄文　③平成7年11月24日　④茅野市教育委員会　⑤小林健治　⑥農業関係　⑦550㎡　⑧なし　⑨なし　⑪未刊

4719　がにが原（はら）遺跡

①飯田市毛賀　②弥生～平安　③平成7年8月11・12日　④飯田市教育委員会　⑤下平博行　⑥宅地造成　⑦2,800㎡　⑧竪穴住居跡12（縄文～平安）　⑨縄文土器、土師器・須恵器（平安）　⑪飯田市教育委員会『がにが原・安宅遺跡』1996

4720　田圃（たんぼ）遺跡

①飯田市毛賀　②弥生～平安　③平成7年6月1～6日　④飯田市教育委員会　⑤馬場保之　⑥宅地造成　⑦3,000㎡　⑧竪穴住居跡2、溝跡1　⑨弥生土器、土師器（古墳）、陶器（近世・近代）、打製石斧・黒曜石（弥生）⑪未刊

4721　角田原（つのだっぱら）遺跡

①高森町下市田　②縄文、弥生、中世　③平成7年5月26日～9月12日　④高森町教育委員会　⑤今村善興　⑥道路建設　⑦1,500㎡　⑧竪穴住居跡2（縄文1、弥生1）、土坑337（縄文）、小穴群4（中世）、ﾛｰﾑﾏｳﾝﾄﾞ1・溝跡（不明）　⑨縄文土器（中・後期）、弥生土器（後期）、須恵

器(不明)、陶器(中世)、石鏃・打製石斧・磨製石斧(縄文) ⑩縄文中期の集落を調査。調査地南側へ大規模な集落が広がる可能性が高い。遺跡全体で土師器を違える集落グループがいくつか存在する可能性がある。⑪下伊那地方事務所、高森町教育委員会『角田原、大下砦跡広域営農団地農道建設に伴う埋蔵文化財包蔵地発掘調査報告書』1997

4722 大下砦跡(おおしたとりで)

①高森町牛牧 ②縄文、中世 ③平成7年7月1～31日 ④高森町教育委員会 ⑤今村善興 ⑥道路建設 ⑦1,560㎡ ⑧空堀2・柵列・竪穴跡3・集石5・土坑20・掘立柱建物跡3・小穴群3(中世) ⑨縄文土器、打製石斧・磨製石斧(縄文)、陶器・鞴羽口・鉄滓・鉄製品・銭貨(中世) ⑩城跡参考地の調査で、空堀と柵列、掘立柱建物等を配した構造が確認され、小規模な城跡であることが判明した。 ⑪下伊那地方事務所、高森町教育委員会『角田原、大下砦跡広域営農団地農道建設に伴う埋蔵文化財包蔵地発掘調査報告書』1997

4723 柳町(やなぎまち)遺跡

①飯山市大字寿字柳町 ②弥生～近世 ③平成7年6月12日～8月23日 ④飯山市教育委員会 ⑤望月静雄 ⑥その他開発 ⑦1,000㎡ ⑧竪穴住居跡9(古墳7、平安2)、溝跡11(古墳)、井戸跡5(中・近世)、土坑16(縄文2、古墳5、中・近世9) ⑨縄文土器(早・前期)、弥生土器、土師器(古墳)、須恵器(平安)、石鏃・石斧(弥生)、陶磁器・鉄製品・ふいご羽口・石製品・銭貨(中・近世) ⑩弥生から古墳時代の土器は北信濃の標識となりうる資料である ⑪飯山市教育委員会『上野Ⅷ・柳町遺跡』1996

4724 屋代(やしろ)遺跡群

①更埴市雨宮字北野 ②弥生～平安 ③平成7年6月13日～平成8年3月24日 ④更埴市教育委員会 ⑤佐藤信之 ⑥道路建設 ⑦3,500㎡ ⑧竪穴住居跡140以上・土坑多数(弥生中期～平安)、掘立柱建物跡2以上(奈良・平安) ⑨弥生土器、土器(古墳～中世)、木製品(奈良・平安)、骨角器・骨(弥生～平安) ⑪未刊

4725 久保御堂(くぼみどう)遺跡

①茅野市豊平 ②縄文、平安、中世 ③平成7年6月27日～7月11日 ④茅野市教育委員会 ⑤小林健治 ⑥農業関係 ⑦10,000㎡ ⑧竪穴住居跡(縄文1、平安4)、土坑 ⑨縄文土器、土師器(平安)、内耳土器(中世)、黒曜石剥片・打製石斧・特殊磨石・石鏃(縄文) ⑪未刊

4726 師岡平(もろおかだいら)遺跡

①茅野市豊平 ②縄文、平安～中世 ③平成7年6月15～27日、平成7年10月16日～11月8日 ④茅野市教育委員会 ⑤小林健治、柳川英司 ⑥農業関係 ⑦70,000㎡ ⑧竪穴住居跡・土坑(縄文)、建物跡(中世) ⑨縄文土器(前期末～中期)、石器(縄文)、陶磁器・内耳土器・かわらけ・編み石・石臼(中世) ⑩室町から戦国期の集落。 ⑪茅野市教育委員会『師岡平遺跡発掘調査報告書』1999

4727 新井下(あらいした)遺跡

①茅野市湖東 ②縄文、平安 ③平成7年7月3日～9月1日 ④茅野市教育委員会 ⑤小林深志 ⑥学校建設 ⑦841㎡ ⑧竪穴住居跡15(縄文14、平安1)、土坑1・小穴多数(縄文) ⑨縄文土器、土師器・灰釉陶器(平安)、石器(縄文) ⑩尾根の北斜面にかかる場所だが予想以上の遺構が検出された。 ⑪茅野市教育委員会『新井下遺跡 北部中学校改築工事にかかる造成工事に伴う遺跡発掘調査報告書』1996

4728 樋口北原(ひぐちきたはら)遺跡

①辰野町樋口 ②平安 ③平成7年6月24～30日 ④辰野町教育委員会 ⑤福島永 ⑥その他建物 ⑦170㎡ ⑧なし ⑨なし ⑪未刊

4729 湯川(ゆかわ)遺跡

①飯田市山本 ②弥生、平安、中世 ③平成7年7月10・11日 ④飯田市教育委員会 ⑤佐々木嘉和、山下誠一 ⑥道路建設 ⑦75㎡ ⑧土坑(不明) ⑨弥生土器、土師器 ⑪未刊

4730 関谷(せきや)遺跡

①下諏訪町字関屋 ②縄文、弥生、奈良～中世 ③平成7年6月16日～7月15日 ④下諏訪町教育委員会 ⑤宮坂清 ⑥宅地造成 ⑦200㎡ ⑧竪穴住居跡2(奈良)、土坑19(奈良・平安17、不明2)、集石1(奈良)、溝跡1(奈良・平安) ⑨縄文土器、土師器・須恵器(奈良・平安)、土錘(奈良・平安) ⑩奈良・平安時代の集落跡で、調査区の南西側に規模の大きな集落が展開しているものと思われる。 ⑪未刊

4731 下箕ヶ谷(したみがや)遺跡

①長野市北郷 ②縄文、平安 ③平成7年7月10日～9月7日 ④長野市教育委員会 ⑤矢口忠良 ⑥観光施設 ⑦4,500㎡ ⑧居住施設2・集石遺構1・柵状柱穴列1・溝1・土坑(小穴)多数(平安)、風倒木痕(不明) ⑨縄文土器、土師器(平安)、黒曜石(縄文) ⑩季節的簡易居住地と考えられる。 ⑪長野市教育委員会『下箕ヶ谷遺跡』1997

4732　コビヤシキ遺跡

①四賀村大字赤怒田　②平安　③平成7年6月26日～10月12日　④四賀村教育委員会　⑤樋口昇一　⑥宅地造成　⑦6,200㎡　⑧竪穴住居跡13(縄文3、平安7、中近世3)　⑨縄文土器、土師器・須恵器(奈良・平安)、陶磁器(中・近世)　⑪未刊

4733　安宅(あたか)遺跡

飯田市駄科　②縄文～奈良　③平成7年7月19日～8月21日　④飯田市教育委員会　⑤馬場保之、伊藤尚志　⑥店舗建設　⑦303㎡　⑧竪穴住居跡9、溝跡4、土坑1　⑨縄文土器、土師器・須恵器(奈良・平安)、陶磁器(中世)、石器　⑩集落の中心部分を確認する　⑪未刊

4734　大井(おおい)遺跡

①飯田市座光寺　②縄文～古墳　③平成7年7月13日～9月4日　④飯田市教育委員会　⑤佐々木嘉和、山下誠一　⑥道路建設　⑦2,100㎡　⑧集石炉3・土坑2(縄文)、溝跡1(古墳以降)　⑨縄文土器、石器・耳栓(縄文)、管玉(古墳)　⑩集石炉と南大島川の旧河道を調査する。　⑪飯田市教育委員会『大井遺跡』1997

4735　大久保(おおくぼ)遺跡

①飯田市座光寺　②縄文　③平成7年7月11～20日　④飯田市教育委員会　⑤佐々木嘉和、山下誠一　⑥道路建設　⑦150㎡　⑧竪穴住居跡1・土坑2(縄文)　⑨縄文土器、石器(縄文)　⑪飯田市教育委員会『大久保遺跡』1997

4736　池尻(いけじり)遺跡

①更埴市桑原沓打平　②縄文～平安　③平成7年6月27日～7月13日　④更埴市教育委員会　⑤小野紀男　⑥その他開発　⑦ﾄﾚﾝﾁ33か所　⑧竪穴住居跡1(縄文)　⑨縄文土器、石鏃(縄文)　⑪更埴市教育委員会『平成9年度更埴市埋蔵文化財調査報告書』1998

4737　西町(にしちょう)遺跡

①長野市長野大門町　②縄文～近世　③平成7年7月24日～平成8年3月14日　④長野市教育委員会　⑤矢口忠良　⑥道路建設　⑦2,500㎡　⑧竪穴住居跡16(縄文1、弥生2、古墳5、平安8)、土坑74(縄文2、弥生4、古墳2、平安10、中世56)、溝7(古墳1、平安2、中世4)、建物跡4・柱穴群(中世)　⑨縄文土器、弥生土器、土師器(古墳)、土師器・須恵器・灰釉陶器(平安)、土器・陶磁器(中・近世)、石器(縄文、弥生)、石造物・古銭(中・近世)　⑩中世遺構が濃密に分布し、各種出土遺物とともに中世善光寺門前町関連資料として注目される。　⑪長野市教育委員会『長野遺跡群西町遺跡』1998

4738　お玉の森(おたまもり)遺跡

①日義村　②縄文、平安　③平成7年8月21・22日　④日義村教育委員会　⑤神村透　⑥宅地造成　⑦500㎡　⑧なし　⑨なし　⑪未刊

4739　柳又(やなぎまた)遺跡Ａ地点

①開田村西野　②旧石器　③平成7年9月12～21日　④國學院大学学長上田賢治　⑤小林達雄　⑥学術調査　⑦100㎡　⑧なし　⑨石器(旧石器)　⑪未刊

4740　越(こし)遺跡

①開田村西野　②旧石器～縄文　③平成7年6月6～30日　④開田村教育委員会　⑤新谷和孝　⑥個人住宅　⑦210㎡　⑧焼土坑1・礫群4(旧石器)　⑨尖頭器・細石刃・掻器・削器・石刃・石核・角錐状石器(旧石器)　⑩秋田県男鹿半島産の可能性がある黒曜石が出土する。　⑪開田村教育委員会『越遺跡－個人住宅建設に伴う埋蔵文化財発掘調査報告書』

4741　松尾清水(まつおしみず)遺跡

①飯田市松尾清水　②弥生～古墳　③平成7年7月1～31日　④飯田市教育委員会　⑤吉川豊　⑥その他建物　⑦600㎡　⑧なし　⑨なし　⑪未刊

4742　四ツ屋(よつや)遺跡

①長野市松代町清野　②弥生～平安　③平成7年7月14日～8月7日　④長野市教育委員会　⑤矢口忠良　⑥学校建設　⑦800㎡　⑧竪穴住居跡12(弥生8、古墳1、平安3)、土坑9(古墳2、平安7)、溝4・土坑墓1(平安)　⑨弥生土器、土師器・須恵器・灰釉陶器(平安)、扁平片刃石斧・石鏃・銅製指輪(弥生)　⑩遺構の展開は西側山麓まで及んでおり、自然堤防・後背湿地の形成は弥生時代以前である。　⑪未刊

4743　湯倉洞穴(ゆくらどうけつ)遺跡

①高山村大字牧字湯沢　②縄文　③平成7年7月25日～8月9日　④高山村教育委員会　⑤永峯光一　⑥学術調査　⑦40㎡　⑧なし　⑨なし　⑪未刊

4744　樋口北原(ひぐちきたはら)遺跡

①辰野町大字樋口　②平安　③平成7年6月24～30日　④辰野町教育委員会　⑤山崎貴弘　⑥その他建物　⑦100㎡　⑧なし　⑨なし　⑩平安時代の甕が出土していたが、集落跡は確認できない。　⑪未刊

4745 蕗原神社上遺跡

①箕輪町中箕輪　②縄文　③平成7年7月7～25日　④箕輪村教育委員会　⑤赤松茂　⑥店舗建設　⑦6,821㎡　⑧土坑4(縄文)　⑨縄文土器、石器(縄文)　⑪未刊

4746 大上平遺跡

①伊那市大字福島　②平安　③平成7年7月28日～8月25日　④伊那市教育委員会　⑤友野良一、飯塚政美　⑥道路建設　⑦200㎡　⑧なし　⑨なし　⑪未刊

4747 月夜平遺跡

①臼田町大字入沢　②縄文～中世　③平成7年6月22日～7月15日　④臼田町教育委員会　⑤島田恵子　⑥道路建設　⑦450㎡　⑧竪穴住居跡2(縄文2、平安2)、集石2(縄文)　⑨縄文土器、土師器・須恵器・灰釉陶器(平安)、石鏃・磨石・石斧・耳飾(縄文)　⑪臼田町教育委員会『月夜平遺跡』1999

4748 大室168号古墳

①長野市松代町大室霞城　②古墳　③平成7年8月17日～9月20日　④明治大学考古学研究室　⑤小林三郎　⑥学術調査　⑦300㎡　⑨土師器・円筒埴輪(古墳)　⑩墳裾には比較的大型の自然石を据えているが規則性は認められない。平面形は不整円形であることを確認する。　⑪未刊　⑫国史跡指定を受けたので、合掌形石室、墳丘の一部分を修復する必要がある。

4749 真行寺遺跡群

①東部町大字祢津字元会下　②縄文～中世　③平成7年4月17日～11月24日　④東部町教育委員会　⑤塩入秀敏、堀田雄二　⑥道路建設　⑦1,500㎡　⑧竪穴住居跡24、土坑100、小穴140、溝跡8、集石1　⑨縄文土器、弥生土器、土師器・須恵器・灰釉陶器(古墳～平安)、青磁・陶器類(中世)、石鏃・打製石斧・敲石・石皿(縄文)、金属製品、木炭、人骨　⑩中世の竪穴状遺構は祢津氏関連の遺構か。　⑪未刊

4750 長縄手遺跡

①東部町大字本海野　②弥生～中世　③平成7年6月27日～10月24日　④東部町教育委員会　⑤塩入秀敏、堀田雄二　⑥道路建設　⑦540㎡　⑧竪穴住居跡7(古墳～平安)、土坑8、溝跡1　⑨縄文土器、弥生土器、土師器・須恵器(古墳～平安)、石器(石錘、砥石ほか)　⑩古墳時代の集落の中心部分。　⑪未刊

4751 光明寺前遺跡

①飯山市大字照里字長峰　②弥生　③平成7年9月5～20日　④飯山市教育委員会　⑤望月静雄　⑥道路建設　⑦100㎡　⑧溝跡1(弥生)、小穴1(不明)　⑨弥生土器、紡錘車・石鏃・ｽｸﾚｲﾊﾟｰ・剥片・石槍・たたき石(弥生)　⑪飯山市教育委員会『光明寺前遺跡』1996

4752 上ノ原遺跡

①信濃町柏原毛無　②旧石器、縄文　③平成7年6月5日～8月31日　④信濃町教育委員会　⑤中村由克　⑥店舗建設　⑧なし　⑨なし　⑪未刊

4753 一里塚遺跡

①信濃町古間一里塚　②縄文、平安　③平成7年7月7～22日　④信濃町教育委員会　⑤中村由克　⑥個人住宅　⑦61㎡　⑧なし　⑨須恵器(平安)、陶磁器(近世)　⑪未刊

4754 下平遺跡

①東部町大字和字下平　②縄文～平安　③平成7年10月2日～11月10日　④東部町教育委員会　⑤塩入秀敏、堀田雄二　⑥店舗建設　⑦1,150㎡　⑧竪穴住居跡3、土坑5、焼土跡2、溝跡5　⑨縄文土器、弥生土器、土師器・須恵器(古墳～平安)、石器　⑪東部町教育委員会『下平遺跡　㈱新潟運輸建設用地内緊急発掘調査概要報告書』1996

4755 下平1号古墳

①東部町大字和字下平　②古墳　③平成7年10月2日～11月10日　④東部町教育委員会　⑤塩入秀敏　⑥店舗建設　⑦100㎡　⑧古墳(両袖式石室1)　⑨縄文土器、土師器・須恵器(古墳)、石器　⑪未刊　⑫墳丘と周囲300㎡を現状保存

4756 北山菖蒲沢Ａ遺跡

①茅野市北山　②縄文　③平成7年9月26日～平成8年3月22日　④茅野市教育委員会　⑤功刀司　⑥農業関係　⑦9,000㎡　⑧竪穴住居跡25(縄文前期23・中期1、平安1)、土坑301　⑨縄文土器(早～中期)、土師器・灰釉陶器(平安)、打製石斧・磨製石斧・石皿・石鏃・石匙・凹石・磨石・状耳飾・土製垂飾品(縄文)　⑩縄文時代前期末葉の集落遺跡。尾根先端に住居跡群が集中し、尾根平坦部に土坑群が広がる。　⑪茅野市教育委員会『北山菖蒲沢Ａ遺跡　平成７年度県営ほ場整備事業芹ヶ沢地区に伴う埋蔵文化財緊急発掘調査報告書』1996

4757 阿久遺跡

①原村塩水　②縄文　③平成7年7月25日～平成8年1月31日　④原村教育委員会　⑤平出一治　⑥電気　⑦225㎡　⑧小竪穴2　⑨縄文土器　⑪未刊

4758 机原三本松遺跡

①富士見町落合字机原　②縄文、平安、近世　③平成7年8月3日～平成8年1月13日　④富士見町教育委員会　⑤樋口誠司　⑥工場建設　⑦19,000㎡　⑧竪穴住居跡47(縄文37、平安10)、集石10・小竪穴80・落とし穴12(縄文)、掘立柱建物跡4(平安1、近世3)　⑨石刃(旧石器)、縄文土器、土師器(平安)、石器(縄文)、鉄器(平安)　⑩縄文前期末から中期初頭及び平安の良好な集落。　⑪富士見町教育委員会『机原三本松遺跡－県営富士見高原産業団地造成事業に伴う緊急発掘調査報告書－』1998

4759 西方遺跡

①長野市大字高田　②古墳～中世　③平成7年4月24日～7月15日　④長野市教育委員会　⑤矢口忠良　⑥道路建設　⑦800㎡　⑧竪穴住居跡6(古墳3、奈良3)、溝・土坑(平安)、堀跡(中世)　⑨土師器・須恵器(古墳～平安)、勾玉(古墳)　⑩市指定史跡南向塚古墳に対応する遺跡か。　⑪長野市教育委員会『裾花川扇状地遺跡群西方遺跡』1998

4760 宮崎遺跡

①長野市若穂保科字上和田　②縄文　③平成7年7月27日～平成8年5月23日　④立命館大学文学部　⑤家根祥多　⑥学術研究　⑦120㎡　⑧石棺墓3・土器棺3・配石遺構5(縄文)　⑨縄文土器、陶磁器等(中世)、石器・耳栓(縄文)　⑪未刊

4761 毛賀諏訪社遺跡

①飯田市毛賀　②平安～近世　③平成7年9月13日　④飯田市教育委員会　⑤吉川豊　⑥その他建物　⑦271㎡　⑧なし　⑨なし　⑪未刊

4762 中山古墳群

①松本市大字中山　②古墳～平安　③平成7年5月8日～8月4日　④松本市教育委員会　⑤関沢聡、近藤潔　⑥墓地造成　⑦2,400㎡　⑧配石遺構(墓)1・炭焼窯8・土坑14・小穴多数(奈良・平安)　⑨縄文土器、土師器・須恵器(奈良・平安)　⑩古墳の発見はなかったが、古代の炭焼窯群を検出した。第2号炭焼窯は調査後現状保存する。　⑪未刊

4763 新田山道南遺跡

①松本市大字内田　②縄文、近世　③平成7年6月5日～7月10日　④松本市教育委員会　⑤高桑俊雄、村田昇司　⑥その他建物　⑦1,140㎡　⑧土坑147・小穴35・ﾛｰﾑﾏｳﾝﾄﾞ3(縄文)　⑨縄文土器、陶磁器(近世)、打製石斧・石鏃(縄文)　⑪未刊

4764 松ノ木田遺跡

①長野市浅川東条　②縄文、平安　③平成7年6月20日～8月11日　④長野市教育委員会　⑤矢口忠良　⑥道路建設　⑦960㎡　⑧敷石住居跡1・集石遺構1・土坑(柱穴)多数(縄文)、河川跡(不明)　⑨縄文土器、土師器(平安)、石器(縄文)　⑩平安時代の遺構面は掘削され消滅した。　⑪長野市教育委員会『浅川扇状地遺跡群松ノ木田遺跡Ⅱ』1997

4765 新町遺跡Ⅲ

①佐久市中込３丁目　②不明　③平成7年9月1日　④佐久市教育委員会　⑤三石宗一　⑥その他建物　⑦465㎡　⑧なし　⑨なし　⑪未刊

4766 中原遺跡群６

①佐久市大字中込字梨の木　②中世　③平成7年8月9日　④佐久市教育委員会　⑤林幸彦　⑥その他建物　⑦1,234㎡　⑧なし　⑨なし　⑪佐久市教育委員会『市内遺跡発掘調査報告書』佐久市埋蔵文化財調査報告第54集　1995

4767 中原遺跡群７

①佐久市大字中込字梨の木　②中世　③平成7年8月9日、12月8日　④佐久市教育委員会　⑤林幸彦・須藤隆司　⑥その他建物　⑦1,641㎡　⑧なし　⑨なし　⑪佐久市教育委員会『市内遺跡発掘調査報告書』佐久市埋蔵文化財調査報告第54集　1995

4768 栗毛坂遺跡群１５

①佐久市大字岩村田字東赤座　②縄文～平安　③平成7年7月26～28日、8月25日、10月5日　④佐久市教育委員会　⑤林幸彦　⑥その他建物　⑦1,245㎡　⑧竪穴住居跡4(平安)、土坑5・溝跡2(不明)　⑨土師器・須恵器(平安)　⑪佐久市教育委員会『市内遺跡発掘調査報告書』佐久市埋蔵文化財調査報告第54集　1995

4769 和田遺跡１

①佐久市大字瀬戸字和田　②縄文　③平成7年8月5日～9月1日　④佐久市教育委員会　⑤林幸彦　⑥宅地造成　⑦429㎡　⑧竪穴住居跡1(縄文中期後半)　⑨

縄文土器、石器　⑩竪穴住居跡は鉄平石の状況から敷石住居跡とみられる。　⑪佐久市教育委員会『市内遺跡発掘調査報告書』佐久市埋蔵文化財調査報告第54集　1995

4770　枇杷坂遺跡群６

①佐久市大字岩村田字枇杷坂　②古墳　③平成7年7月19～21日　④佐久市教育委員会　⑤林幸彦　⑥宅地造成　⑦1,231㎡　⑧竪穴住居跡1(古墳後期)　⑨土師器(古墳)　⑪佐久市教育委員会『市内遺跡発掘調査報告書』佐久市埋蔵文化財調査報告第54集　1995

4771　枇杷坂遺跡群４

①佐久市大字岩村田字上木戸　②弥生　③平成7年6月17・18日、7月14・15日　④佐久市教育委員会　⑤林幸彦　⑥その他開発　⑦1,634㎡　⑧竪穴住居跡1(弥生後期)　⑨弥生土器、須恵器　⑪佐久市教育委員会『市内遺跡発掘調査報告書』佐久市埋蔵文化財調査報告第54集　1995

4772　岩村田遺跡群１２

①佐久市大字岩村田字外西浦　②不明　③平成7年7月26日、8月12日　④佐久市教育委員会　⑤林幸彦　⑥宅地造成　⑦1,153㎡　⑧なし　⑨なし　⑪佐久市教育委員会『市内遺跡発掘調査報告書』佐久市埋蔵文化財調査報告第54集　1995

4773　西浦遺跡群Ⅰ

①佐久市野沢字本新町西浦　②弥生～平安　③平成7年7月7日～12月28日　④佐久市教育委員会　⑤三石宗一　⑥店舗建設　⑦7,383㎡　⑧竪穴住居跡5、溝跡1　⑨なし　⑪未刊　⑫盛土保存

4774　琵琶坂遺跡群５

①佐久市大字岩村田２５街区　②平安　③平成7年7月18日　④佐久市教育委員会　⑤林幸彦　⑥店舗建設　⑦291㎡　⑧なし　⑨なし　⑪佐久市教育委員会『市内遺跡発掘調査報告書』佐久市埋蔵文化財調査報告第54集　1995

4775　跡坂遺跡群２

①佐久市大字横根字跡坂　②不明　③平成7年6月12日　④佐久市教育委員会　⑤林幸彦　⑥宅地造成　⑦1,355㎡　⑧なし　⑨なし　⑪佐久市教育委員会『市内遺跡発掘調査報告書』佐久市埋蔵文化財調査報告第54集　1995

4776　一本柳遺跡群

①佐久市岩村田字常木上　②弥生～中世　③平成7年4月8日～6月19日　④佐久市教育委員会　⑤小林眞寿、須藤隆司　⑥道路建設　⑦7,380㎡　⑧竪穴住居跡66・掘立柱建物跡18(弥生～平安)、土坑7(古墳～平安)　⑨弥生土器、土師器・須恵器・緑釉陶器(古墳～平安)、帯金具、円面硯　⑪佐久市教育委員会『西一本柳Ⅲ・Ⅳ』佐久市埋蔵文化財調査報告第73集　1999

4777　寺畑遺跡群　寺畑遺跡Ⅱほか

①佐久市大字猿久保字下畑　②弥生～平安　③平成7年5月26日～9月11日　④佐久市教育委員会　⑤上原学、佐々木宗昭　⑥道路建設　⑦5,105㎡　⑧竪穴住居跡61・掘立柱建物跡21・土坑16・溝跡6(古墳～平安)、竪穴状遺構2(不明)　⑨弥生土器、土師器・須恵器(古墳～平安)、鉄製品・銅製品・石製品(古墳以降)　⑪佐久市教育委員会『中西ノ久保遺跡群中西ノ久保遺跡Ⅱ寺畑遺跡群仲田遺跡　寺畑遺跡Ⅱ』佐久市埋蔵文化財調査報告第66集　1999

4778　上ノ原遺跡

①信濃町柏原字岡実　②旧石器、縄文　③平成6年12月13日～平成7年6月9日　④信濃町教育委員会　⑤中村由克　⑥その他建物　⑦1,800㎡　⑧集石1(縄文)　⑨石器(旧石器)　⑪未刊

4779　裏の山・東裏遺跡

①信濃町柏原字岡実　②旧石器　③平成7年8月17日～12月31日　④信濃町教育委員会　⑤中村由克　⑥観光開発　⑦587㎡　⑧なし　⑨なし　⑪未刊

4780　東裏遺跡

①信濃町柏原字岡実　②旧石器、縄文、平安　③平成7年8月1日～9月1日　④信濃町教育委員会　⑤中村由克　⑥個人住宅　⑦66㎡　⑧なし　⑨なし　⑪未刊

4781　三輪遺跡(6)

①長野市三輪８丁目　②弥生～奈良　③平成7年8月29日～9月18日　④長野市教育委員会　⑤矢口忠良　⑥その他建物　⑦540㎡　⑧竪穴住居跡6(弥生2、古墳2、奈良2)、土坑1(弥生)、溝1(奈良)　⑨弥生土器、土師器・須恵器(古墳・奈良)、石器(弥生)　⑪長野市教育委員会『浅川扇状地遺跡群吉田四ツ屋遺跡・三輪遺跡(6)・棗河原遺跡』1996

4782　飯田古屋敷遺跡

①小布施町飯田　②中世　③平成7年11月11日～12月25日　④小布施町教育委員会　⑤赤塩仁、関賢二、黒

岩隆、平岩昇治　⑥その他建物　⑦2,181㎡　⑧自然流路3(中・近世)　⑨土器・石器・鉄滓(中世以降)　⑪未刊

4783　堂垣外遺跡

①高森町下市田　②縄文～中世　③平成7年7月25日～12月31日　④高森町教育委員会　⑤今村善興　⑥店舗建設　⑦3,600㎡　⑧竪穴住居跡18(弥生中期6、古墳2、平安)、掘立柱建物跡10(弥生中期4、奈良3、中世2、不明1)、土坑囲溝跡・方形周溝墓3(弥生中期)、溝跡49　⑨縄文土器(中期)、弥生土器(中期)、土師器・須恵器(古墳～平安)、緑釉陶器・灰釉陶器(平安)、陶磁器(中世)、打製石斧・磨製石斧・磨製石鏃・石包丁(弥生)、勾玉(古墳)、紡錘車(平安)　⑩弥生中期北原式の集落を検出する。竪穴住居跡、掘立柱建物跡、囲溝等で構成され、３基の方形周溝墓が集落に対応する墓域である可能性が大きい。奈良時代の比較的大型の掘立柱建物跡３棟が検出され、飯田市恒川遺跡との関連が注目される。　⑪未刊

4784　樋の沢遺跡

①飯田市鼎切石　②縄文　③平成6年9月1日～平成7年9月22日　④飯田市教育委員会　⑤佐々木嘉和、山下誠一　⑥道路建設　⑦80㎡　⑧竪穴住居跡27(縄文25、平安2)、居館跡1(中世)、土坑80(縄文50、不明30)　⑨縄文土器、土師器・灰釉陶器(平安)、陶磁器・内耳土器(中世)　⑩縄文中期の環状集落、中世居館跡。　⑪未刊

4785　黒河内遺跡

①飯田市鼎中平　②古墳　③平成7年8月10～31日　④飯田市教育委員会　⑤馬場保之　⑥その他建物　⑦100㎡　⑧なし　⑨なし　⑪未刊

4786　天白遺跡

①下諏訪町字天白　②縄文、弥生、奈良～中世　③平成7年7月25日～9月6日　④下諏訪町教育委員会　⑤宮坂清　⑥宅地造成　⑦200㎡　⑧土坑2(縄文1、不明1)、掘立柱建物跡1(不明)、水路跡1(不明)　⑨縄文土器(中期)、土師器・須恵器(奈良、平安)、灰釉陶器(平安)、陶磁器(中世)　⑪未刊

4787　三ノ宮遺跡

①松本市島立　②古墳、平安　③平成7年7月18日～8月3日　④松本市教育委員会　⑤高桑俊雄、村田昇治　⑥その他建物　⑦680㎡　⑧土坑6・小穴18(古墳～近世)、竪穴状遺構1(平安)　⑨土師器・須恵器・灰釉陶器(古墳～平安)、陶器(近世、近代)　⑩遺跡の北辺部にあたる。　⑪未刊

4788　家下遺跡

①茅野市ちの字家下　②弥生～近世　③平成7年6月9日～平成8年3月4日　④茅野市教育委員会　⑤小池岳史　⑥宅地造成　⑦3,550㎡　⑧竪穴住居跡27(弥生16、古墳8、奈良1、平安2)、溝跡14・周溝墓8(弥生～古墳)、方形竪穴3(近世)　⑨弥生土器(中～後期)、土師器・須恵器(古墳～平安)、内耳土器・陶磁器(中・近世)、ガラス小玉・銅製品(弥生後期)、一分判金(近世)　⑩Ｈ６・７の調査で遺跡の北西高地に弥生後期の環濠集落が確認された。集落廃絶後は、同期の周溝墓が群を成して構築されることを確認する。　⑪茅野市教育委員会『家下遺跡Ⅱ　平成７年度茅野市横内土地区画整理事業に伴う埋蔵文化財発掘調査報告書』

4789　山崎遺跡

①野沢温泉村大字豊郷字山崎　②平安　③平成7年7月31日　④野沢温泉村教育委員会　⑤高橋桂　⑥学術調査　⑦300㎡　⑧なし　⑨なし　⑪未刊

4790　狐久保遺跡

①駒ヶ根市東伊那　②縄文、弥生　③平成7年9月22日　④駒ヶ根市教育委員会　⑤気賀沢進　⑥道路建設　⑦135㎡　⑧竪穴住居跡5(弥生)　⑨弥生土器　⑩今回を含め３次の調査で16軒の竪穴住居跡を確認する。　⑪未刊

4791　芝宮遺跡群９

①佐久市大字長土呂字上高山　②古墳～平安　③平成7年10月17・18日　④佐久市教育委員会　⑤林幸彦　⑥店舗建設　⑦165㎡　⑧なし　⑨なし　⑪佐久市教育委員会『市内遺跡発掘調査報告書』佐久市埋蔵文化財調査報告第54集　1995

4792　上の平遺跡群　寺中遺跡

①佐久市鳴瀬字寺中　②弥生～平安　③平成7年11月16日～平成8年3月29日　④佐久市教育委員会　⑤上原学　⑥道路建設　⑦460㎡　⑧竪穴住居跡1(平安)　⑨弥生土器、土師器(平安)　⑪佐久市教育委員会『上の平遺跡群寺中遺跡　平賀中屋敷遺跡群中屋敷遺跡Ⅱ』佐久市埋蔵文化財調査報告第51集　1997

4793　松本城下町跡(伊勢町２次)

①松本市中央２丁目　②近世　③平成7年7月19日～9月6日　④松本市教育委員会　⑤澤柳秀利、今村克、古幡昌史、関沢聡　⑥区画整理　⑦330㎡(110㎡×３

面） ⑧土坑15・小穴72・溝跡3・竪穴状遺構2（近世） ⑨陶磁器・鉄製品・銅銭・骨片・木製品（近世） ⑩3面を調査。調査地点は江戸時代を通じて寺院地であり、下層から建物跡、墓地らしいものも検出され、境内の変遷がみられる。 ⑪松本市教育委員会『松本市文化財調査報告No.125 松本城下町跡 伊勢町－第2～7次試掘調査報告書』1996（概報）

4794 田草川尻遺跡

①飯山市大字蓮字田中 ②弥生 ③平成7年9月1日 ④飯山市教育委員会 ⑤望月静雄 ⑥店舗建設 ⑦100㎡ ⑧なし ⑨弥生土器 ⑪未刊

4795 尾張城跡（1）

①長野市大字西尾張部村中 ②弥生、中世 ③平成7年7月24日～8月21日 ④長野市教育委員会 ⑤矢口忠良 ⑥区画整理 ⑦600㎡ ⑧溝9（平安2、中世7）、土坑9（平安7、中世2）、柱穴多数（平安、中世）、井戸跡1（平安） ⑨弥生土器、土師器・須恵器・灰釉陶器（平安）、土器・陶磁器・瓦・木製品（中世） ⑩尾張城跡主郭西側外部の調査で、中世遺物を多く出土した大溝は外堀の可能性がある。 ⑪長野市教育委員会『裾花川扇状地遺跡群尾張城跡』1998

4796 久保上の平遺跡

①南箕輪村 ②縄文、弥生、平安 ③平成7年6月1日～9月20日 ④南箕輪村教育委員会 ⑤友松諭 ⑥宅地造成 ⑦2,997㎡ ⑧竪穴住居跡31（縄文16、弥生4、平安11）、特殊遺構2（縄文）、方形周溝墓7（弥生）、溝状遺構・方形溝状遺構（不明） ⑨縄文土器（中期）、弥生土器（後期）、土師器・須恵器・灰釉陶器（平安）、石器類・土偶（縄文）、磨製石鏃・紡錘車（弥生）、鉄器・鉄滓（平安） ⑩縄文中期は拠点的な集落で土器を配列した特殊遺構が検出され、住居跡から人体文付有孔鍔付土器が出土する。平安時代は火災住居から一括遺物出土 ⑪南箕輪村教育委員会『墓地公園及び宅地造成に伴う埋蔵文化財発掘調査報告書 久保上ノ平遺跡』1997

4797 見晴山城跡

①飯田市上郷黒田 ②中世 ③平成7年9月7日 ④飯田市教育委員会 ⑤馬場保之 ⑥個人住宅 ⑦6,500㎡ ⑧堀跡（中世） ⑨なし ⑪未刊

4798 城ノ平遺跡

①茅野市北山字南山栗平ヨリ三室大萱マデ ②旧石器、縄文 ③平成7年8月30日～10月18日 ④茅野市教育委員会 ⑤小林健治 ⑥観光開発 ⑦36,500㎡ ⑧ブロック1・礫群1（旧石器）、土坑8・集石1（縄文） ⑨石核・剥片・砕片・ﾅｲﾌ形石器・角錐状石器・ﾋﾟｴｽｴｽｷｰﾕ・原石（旧石器）、縄文土器（中期） ⑩旧石器時代の遺構は数文化期にわたる。落とし穴の連続を確認する。縄文中期の遺跡立地としては最高所に位置する。 ⑪未刊

4799 寺下遺跡

①飯山市大字瑞穂大清水 ②縄文 ③平成7年12月1～19日 ④飯山市教育委員会 ⑤望月静雄 ⑥道路建設 ⑦300㎡ ⑧なし ⑨縄文土器 ⑪飯山市教育委員会『寺下遺跡』1996

4800 打越遺跡1

①佐久市大字常和字打越 ②不明 ③平成7年12月19日 ④佐久市教育委員会 ⑤上原学 ⑥宅地造成 ⑦4,006㎡ ⑧なし ⑨なし ⑪佐久市教育委員会『市内遺跡発掘調査報告書』佐久市埋蔵文化財調査報告第54集 1995

4801 中俣遺跡

①長野市大字柳原字下返町 ②弥生～古墳 ③平成7年9月11日～10月11日 ④長野市教育委員会 ⑤矢口忠良 ⑥店舗建設 ⑦300㎡ ⑧竪穴住居跡7（弥生6、古墳1）、方形周溝墓1・土坑・溝（古墳） ⑨弥生土器、土師器（古墳）、石器（弥生） ⑩調査地は湿地帯の様相であったが、千曲川の自然堤防であることが判明する。 ⑪長野市教育委員会『浅川扇状地遺跡群駒沢城跡・小島柳原遺跡群・中俣遺跡Ⅲ』1996

4802 洞遺跡

①山形村 ②縄文、弥生、平安 ③平成7年9月28・29日 ④山形村教育委員会 ⑤和田和哉 ⑥宅地造成 ⑦200㎡ ⑧竪穴住居跡（縄文10、平安1）、埋甕1（弥生） ⑨縄文土器（中期）、弥生土器（後期）、土師器・灰釉陶器（平安）、打製石斧・磨製石斧・石鏃・磨石（縄文） ⑩村内では数個体しかない箱清水式土器が出土する。 ⑪山形村教育委員会『山形村埋蔵文化財調査年報（平成7・8年度）』1997 ⑫試掘確認調査のため、検出遺構の大半は掘削していない

4803 田草川尻遺跡

①飯山市大字蓮字北原 ②平安 ③平成7年9月20～30日 ④飯山市教育委員会 ⑤望月静雄 ⑥道路建設 ⑦300㎡ ⑧竪穴住居跡1・土坑墓1・溝跡（平安） ⑨土師器・須恵器（平安） ⑩土坑墓は幼児か火葬墓。 ⑪飯山市教育委員会『田草川尻遺跡Ⅷ－国道117号線静間ﾊﾞｲﾊﾟｽ拡幅工事に伴うS地点の調査－』1996

4804 大久保遺跡

①豊野町大字豊野字大久保　②縄文、弥生、平安　③平成7年10月5～30日　④豊野町教育委員会　⑤倉石和彦　⑥道路建設　⑦1,000㎡　⑧棚田状遺構1・石積1(不明)　⑨石器(不明)、土器(平安)、五輪塔(中世)　⑩調査区は遺跡北端にあたる。　⑪豊野町教育委員会『大久保遺跡－広域営農団地農道建設工事に伴う大久保遺跡緊急発掘調査報告書』1996

4805 殿島城跡

①伊那市大字東春近　②中世　③平成7年10月12～24日　④伊那市教育委員会　⑤友野良一、飯塚政美　⑥公園造成　⑦250㎡　⑧竪穴住居跡4・竪穴状遺構2・集石1(中世後期)　⑨縄文土器、陶磁器・古銭・内耳土器・砥石・火打石・礫石(中世後期)　⑩殿島城跡が室町中期築城であることが判明する。　⑪未刊

4806 春日城跡

①伊那市大字伊那　②中世　③平成7年10月30日～11月9日　④伊那市教育委員会　⑤友野良一、飯塚政美　⑥公園造成　⑦1,400㎡　⑧掘立柱建物跡1(中世後期)　⑨縄文土器、陶器・内耳土器・砥石・鉄片・火打石(中世後期)　⑩築城時に自然地形を相当造成している。　⑪未刊

4807 根塚遺跡

①木島平村大字往郷字根塚　②古墳、平安　③平成7年10月23～26日　④木島平村教育委員会　⑤高橋桂　⑥学術調査　⑦60㎡　⑧竪穴住居跡、柱穴跡　⑨土師器・須恵器　⑪未刊

4808 小母沢遺跡

①富士見町落合梨木原　②縄文、平安　③平成7年10月14日～平成8年1月13日　④富士見町教育委員会　⑤樋口誠司　⑥道路建設　⑦2,500㎡　⑧竪穴住居跡7(縄文4、平安3)、小竪穴・落とし穴3(縄文)　⑨縄文土器、土師器(平安)、石器(縄文)　⑪未刊

4809 太田法楽寺遺跡

①上田市大字殿城字法楽寺　②古墳～平安　③平成7年8月21日～11月29日　④上田市教育委員会　⑤塩崎幸夫、久保田敦子　⑥その他建物　⑦2,000㎡　⑧竪穴住居跡23・土坑9(古墳～平安)　⑨土器・石器・玉類・骨等(古墳～平安)　⑩古墳後期から平安後期の集落跡。　⑪未刊

4810 吉田古屋敷遺跡(1)

①長野市吉田３丁目　②縄文～平安　③平成7年10月2日～11月28日　④長野市教育委員会　⑤矢口忠良　⑥区画整理　⑦800㎡　⑧敷石住居跡1・敷石土坑1(縄文)、竪穴住居跡11(弥生3、古墳2、平安6)、木棺墓1(弥生)、土坑・小穴(平安)、河川跡(平安以降)　⑨縄文土器、弥生土器、土師器・須恵器(古墳、平安)、石器(縄文)　⑩弥生時代後期には、居住域と墓域が同時に営まれた可能性がある。　⑪長野市教育委員会『浅川扇状地遺跡群吉田古屋敷遺跡』1997

4811 滝洞遺跡

①辰野町大字伊那富　②縄文、中世　③平成7年9月25日～11月1日　④辰野町教育委員会　⑤福島永　⑥学校建設　⑦1,950㎡　⑧堀跡1(中世)　⑨縄文土器　⑩山からの流出が厚く堆積している。　⑪未刊

4812 宮の上遺跡

①辰野町大字平出　②縄文、平安　③平成7年12月12・13日　④辰野町教育委員会　⑤福島永　⑥宅地造成　⑦40㎡　⑧土坑1　⑨なし　⑩宮の上遺跡の境界を確認する。　⑪未刊　⑫宮の上遺跡隣接地

4813 舟窪西遺跡

①伊那市大字伊那　②縄文、奈良、平安　③平成7年11月13～23日　④伊那市教育委員会　⑤友野良一、飯塚政美　⑥道路建設　⑦400㎡　⑧井筋1(近代)、竪穴(現代)　⑨なし　⑩井筋は舟窪集落の開拓時に引水された遺構である。　⑪上伊那地方事務所、伊那市教育委員会『舟窪西遺跡』1996

4814 円通寺北遺跡

①飯田市上殿岡　②縄文、弥生、中世　③平成7年10月11～13日　④飯田市教育委員会　⑤福澤好晃　⑥その他建物　⑦650㎡　⑧溝跡(平安以降)　⑨なし　⑩中世荘園に関わる水田等の区画が存在する可能性が強い。　⑪未刊

4815 今井北耕地遺跡

①松本市大字今井　②平安　③平成7年9月18～29日　④松本市教育委員会　⑤高桑俊雄、村田昇治　⑥宅地造成　⑦564㎡　⑧竪穴住居跡2・掘立柱建物跡1・土坑16・小穴54・竪穴状遺構1・溝跡3(平安)　⑨土師器・須恵器・灰釉陶器(平安)、陶器(中・近世)打製石斧(縄文)　⑪未刊

4816 大輔原遺跡

①松本市横田4丁目　②縄文、奈良、平安　③平成7年9

月7～30日　④松本市教育委員会　⑤沢柳秀利、今村克　⑥その他建物　⑦550㎡　⑧なし　⑨土師器・須恵器・鉄鏃(平安)　⑩遺跡の南限が拡大する。　⑪未刊

4817　ｼﾞｬｯｺｯﾊﾟﾗNo15遺跡

①諏訪市大字四賀字霧ヶ峰　②旧石器、縄文　③平成7年8月22日～10月13日　④諏訪市教育委員会　⑤青木正洋　⑥道路建設　⑦630㎡　⑧黒曜石原石ブロック9(縄文)　⑨縄文土器、石鏃・黒曜石原石・剥片(縄文)　⑩霧ヶ峰南麓の遺跡への黒曜石供給基地。　⑪諏訪市教育委員会『ｼﾞｬｯｺｯﾊﾟﾗⅦ』1997

4818　古屋垣外(ふるやがいと)遺跡

①飯田市丸山町１丁目　②縄文、弥生　③平成7年10月16～18日　④飯田市教育委員会　⑤山下誠一　⑥宅地造成　⑦150㎡　⑧土坑1・柱穴7・風倒木痕1(不明)　⑨なし　⑪未刊

4819　大日尻(おおひじり)遺跡

①辰野町北大出　②縄文　③平成7年10月29日～11月1日　④辰野町教育委員会　⑤福島永　⑥公園造成　⑦1,000㎡　⑧竪穴住居跡4(平安3、不明1)　⑨縄文土器、土師器・灰釉陶器(平安)　⑩平安時代の集落跡を検出する。　⑪未刊

4820　高遠城番小屋(たかとおじょうばんごや)遺跡、武家屋敷(ぶけやしき)遺跡

①高遠町東高遠　②近世　③平成7年11月16～21日　④高遠町教育委員会　⑤友野良一　⑥道路建設　⑦430㎡　⑧なし　⑨陶磁器・硯・古銭・ｶﾞﾗｽ・木製品(近世以降)　⑪高遠町教育委員会『高遠城　番小屋遺跡　武家屋敷遺跡　埋蔵文化財緊急発掘調査報告書』1996

4821　町浦(まちうら)遺跡

①更埴市大字雨宮字町浦　②平安～中世　③平成7年10月13日～11月14日　④更埴市教育委員会　⑤小野紀男　⑥倉庫建設　⑦992㎡　⑧竪穴住居跡5(平安)、土坑9・溝跡4(平安～中世)、小穴6、土器集中区1、集石1　⑨土器(平安～中世)　⑪更埴市教育委員会『町浦遺跡－大東建設(株)倉庫建設に伴う発掘調査報告書－』1996

4822　黒田八幡原(くろだはちまんばら)遺跡

①飯田市上郷黒田　②縄文、弥生　③平成7年11月28日　④飯田市教育委員会　⑤吉川豊、下平博行　⑥宅地造成　⑦873㎡　⑧なし　⑨なし　⑪未刊

4823　古市場(ふるいちば)遺跡

①飯田市座光寺　②古墳　③平成7年10月23日　④飯田市教育委員会　⑤山下誠一　⑥道路建設　⑦1,000㎡　⑧なし　⑨なし　⑪未刊

4824　藤塚(ふじつか)遺跡

①茅野市玉川　②縄文　③平成7年11月2～6日　④茅野市教育委員会　⑤小林健治　⑥その他開発　⑦66㎡　⑧なし　⑨縄文土器、黒曜石　⑪未刊

4825　長峰(ながみね)遺跡

①茅野市玉川　②縄文　③平成7年12月1・2日　④茅野市教育委員会　⑤功刀司　⑥宅地造成　⑦200㎡　⑧竪穴住居跡4(縄文)、土坑6(不明)　⑨縄文土器、石器　⑩縄文前期末葉から中期後半まで継続する集落。　⑪未刊

4826　富士見(ふじみ)城跡

①小諸市大字諸字上屋敷　②中世　③平成7年10月5～20日　④小諸市教育委員会　⑤星野保彦　⑥その他建物　⑦4,000㎡　⑧なし　⑨なし　⑪未刊

4827　若宮南(わかみやみなみ)遺跡

①長野市西尾張部　②平安　③平成7年9月8～21日　④長野市教育委員会　⑤矢口忠良　⑥道路建設　⑦300㎡　⑧竪穴住居跡2、土坑4、溝2　⑨土師器・須恵器(平安)　⑩尾張城跡の西側微高地に展開する平安時代の単一遺跡である。　⑪長野市教育委員会『裾花川扇状地遺跡群若宮南遺跡』1997

4828　島(しま)遺跡

①飯田市竜丘時又　②弥生、古墳　③平成7年11月8日　④飯田市教育委員会　⑤伊藤尚志　⑥道路建設　⑦910㎡　⑧なし　⑨なし　⑪未刊

4829　郷土(ごうど)遺跡

①小諸市大字甲字中郷上　②縄文　③平成7年11月13日～12月15日　④小諸市教育委員会　⑤星野保彦　⑥道路建設　⑦1,335㎡　⑧竪穴住居跡5・土坑3(縄文中期)、小穴群1　⑨縄文土器(前～後期)、打製石斧・石鏃(縄文)　⑪小諸市教育委員会『郷土遺跡』1996

4830　谷鬼(やぎ)遺跡

①上田市大字上室賀　②縄文　③平成7年10月30・31日　④上田市教育委員会　⑤清水彰　⑥その他開発　⑦60㎡　⑧なし　⑨なし　⑪上田市教育委員会『市内遺跡Ⅴ』1996

4831 永明寺遺跡

①茅野市ちの　②中世　③平成7年12月1日～平成8年1月9日　④茅野市教育委員会　⑤百瀬一郎　⑥道路建設　⑦357㎡　⑧造成跡3(中世)　⑨縄文土器(中期)、土師器(古墳・平安)、内耳土器・カワラケ・陶磁器(中世)、打製石斧(縄文)　⑩中世寺院跡の一部。　⑪茅野市教育委員会『永明寺遺跡　市道藤ノ森線改良工事に伴う埋蔵文化財発掘調査報告書』1996

4832 更埴条里水田址

①更埴市屋代　②平安　③平成7年11月10日～12月15日　④更埴市教育委員会　⑤矢島宏雄　⑥その他建物　⑦800㎡　⑧水田跡1(平安)　⑨土器(平安)　⑩南北方向の大畦畔と東西方向の小畦畔を検出する。　⑪未刊

4833 上大宮遺跡

①小諸市大字塩野字上大宮　②縄文　③平成7年11月24日　④小諸市教育委員会　⑤星野保彦　⑥その他開発　⑦2,000㎡　⑧なし　⑨なし　⑪未刊

4834 更埴条里水田址

①更埴市大字倉科　②平安　③平成7年11月14～22日　④更埴市教育委員会　⑤小野紀男　⑥道路建設　⑦100㎡　⑧畦畔6(平安)　⑨土器(平安)　⑪更埴市教育委員会『更埴条里水田址遺跡－ふるさと農道建設に伴う発掘調査報告書－』1996

4835 反目遺跡

①駒ヶ根市東伊那　②縄文～中世　③平成7年11月27日～平成8年3月22日　④駒ヶ根市教育委員会　⑤気賀沢進　⑥道路建設　⑦1,436㎡　⑧なし　⑨土器　⑪未刊

4836 山本遺跡

①飯田市山本　②縄文、弥生、中世　③平成7年12月6～8日　④飯田市教育委員会　⑤山下誠一　⑥道路建設　⑦300㎡　⑧溝跡1(不明)　⑨なし　⑪未刊

4837 原畑遺跡

①飯田市山本　②縄文、弥生、中世　③平成7年12月6～8日　④飯田市教育委員会　⑤山下誠一　⑥道路建設　⑦400㎡　⑧なし　⑨なし　⑪未刊

4838 山本西平遺跡

①飯田市山本　②縄文、弥生、中世　③平成7年12月4日～平成8年8月30日　④飯田市教育委員会　⑤山下誠一　⑥道路建設　⑦250㎡　⑧なし　⑨なし　⑪未刊

4839 上中村大羽遺跡

①飯田市中村　②縄文　③平成7年11月13日　④飯田市教育委員会　⑤吉川豊　⑥道路建設　⑦7,000㎡　⑧なし　⑨なし　⑪未刊

4840 半の木遺跡

①飯田市座光寺　②縄文、弥生　③平成7年12月11日～平成8年5月23日　④飯田市教育委員会　⑤山下誠一　⑥道路建設　⑦100㎡　⑧竪穴住居跡2(縄文1、古墳1)、土坑29(縄文28、古墳1)、集石炉・集石5(縄文)、溝跡2(不明)　⑨縄文土器、土師器、石器、勾玉　⑩茅山下層式土器が埋納された土坑を検出する。　⑪未刊

4841 美女遺跡

①飯田市座光寺　②縄文、弥生　③平成7年12月4日～平成8年10月31日　④飯田市教育委員会　⑤山下誠一・馬場保之・下平博行　⑥道路建設　⑦4,270㎡　⑧竪穴住居跡17・竪穴状遺構7・炉穴8・集石24・貯蔵穴26・土坑多数・溝跡3(縄文)、竪穴住居跡2(弥生)　⑨縄文土器(早期)、弥生土器、石器(縄文・弥生)　⑩立野式期の竪穴住居跡11棟と同時期の多数の土器・石器が出土する。立野式の編年的位置や生業及び集落の様子が明らかにされた。　⑪飯田市教育委員会『美女遺跡』1998

4842 西の塚遺跡

①飯田市上川路　②縄文～古墳、平安　③平成7年11月10日　④飯田市教育委員会　⑤吉川金利・佐々木嘉和　⑥道路建設　⑦70㎡　⑧なし　⑨なし　⑪未刊

4843 金子城跡

①諏訪市大字中洲字下金子　②中・近世　③平成7年11月27日　④諏訪市教育委員会　⑤田中総　⑥その他建物　⑦8㎡　⑧なし　⑨陶器・土器・瓦・古銭(近世)　⑪未刊

4844 屋惣沢遺跡

①東部町大字滋野乙　②平安～中世　③平成7年11月13～22日　④東部町教育委員会　⑤塩入秀敏、堀田雄二　⑥農業関係　⑦500㎡　⑧なし　⑨縄文土器、石鏃・打製石斧(縄文)、土師器・須恵器　⑪未刊

4845 雁明遺跡

①佐久町大字高野町　②縄文、奈良、平安　③平成7年10月20日～12月19日　④佐久町教育委員会　⑤新海節生　⑥宅地造成　⑦38,926㎡　⑧竪穴住居跡(奈良、平安)　⑨土師器、須恵器(奈良、平安)　⑩調査地の南西部に平安時代以前の遺構があると考えられ、その部分は現状保存し町有地となっている。　⑪未刊

4846 高越(たかこし)遺跡

①飯田市正永町　②縄文　③平成7年11月9日　④飯田市教育委員会　⑤福澤好晃　⑥学校建設　⑦450㎡　⑧なし　⑨なし　⑪未刊

4847 上ノ原(うえのはら)遺跡

①信濃町大字柏原字上ノ原　②旧石器、縄文、平安　③平成7年8月18日～9月29日　④信濃町教育委員会　⑤渡辺哲也　⑥個人住宅　⑦310㎡　⑧なし　⑨ﾅｲﾌ形石器・楔形石器・石核・剥片(旧石器)　⑩ＡＴ下層から出土した石器群。　⑪未刊

4848 南宮(なんぐう)遺跡(3)

①長野市篠ノ井東福寺字南宮　②平安　③平成7年11月24日～12月8日　④長野市教育委員会　⑤矢口忠良　⑥道路建設　⑦400㎡　⑧竪穴住居跡5・土坑2・溝3(平安)　⑨土師器・須恵器・灰釉陶器・鉄製紡錘車・鎌・刀子・砥石(平安)　⑩南宮遺跡の北端部の遺構。　⑪未刊

4849 郷津(ごうづ)遺跡

①更埴市大字屋代字郷津　②弥生～平安　③平成7年11月24日～12月27日　④更埴市教育委員会　⑤小野紀男　⑥道路建設　⑦400㎡　⑧竪穴住居跡18(弥生～平安)　⑨土器(弥生～平安)　⑪未刊

4850 梨ノ木(なしのき)遺跡

①茅野市下古田　②縄文、平安　③平成7年12月4～15日　④長野県教育委員会　⑤原明芳　⑥学術調査　⑦600㎡　⑧なし　⑨なし　⑪未刊

4851 久保御堂(くぼみどう)遺跡

①茅野市豊平　②縄文、平安～中世　③平成7年10月24日～11月27日　④茅野市教育委員会　⑤守矢昌文　⑥農業関係　⑦3,500㎡　⑧土坑32(縄文)、竪穴住居跡5(平安)　⑨土師器(平安)、陶器(近世)、凹石(縄文)　⑩縄文時代の狩り場と平安時代の居住域。　⑪茅野市教育委員会『久保御堂遺跡　平成７年度県営圃場整備事業古田地区に伴う埋蔵文化財発掘調査報告書』1997

4852 出川西(いでかわにし)遺跡

①松本市南松本２丁目　②弥生～古墳　③平成7年10月24日～12月15日　④松本市教育委員会　⑤沢柳秀利、今村克　⑥その他建物　⑦1,000㎡　⑧溝8(弥生1・古墳7)、竪穴住居跡1・掘立柱建物跡1・土坑3・流路4(古墳)　⑨弥生土器、土師器・須恵器(古墳)、磨製石鏃・石包丁(弥生)　⑩弥生中期末～古墳時代の集落跡の一部。　⑪未刊

4853 紺屋垣外(こんやがいと)遺跡

①岡谷市東銀座１丁目　②弥生　③平成7年9月5日～平成8年3月29日　④岡谷市教育委員会　⑤林賢　⑥宅地造成　⑦105㎡　⑧竪穴住居跡4(平安)、小穴1・礎石1(不明)　⑨縄文土器、ﾐﾆﾁｭｱ土器・石鏃・石錐・石匙・打製石斧・石棒・石皿(縄文)　⑩縄文中期初頭の遺物包含層を発見する。　⑪岡谷市教育委員会『海戸・後田原・榎垣外・新井北遺跡発掘調査報告書（概報）』

4854 榎垣外(えのきがいと)遺跡

①岡谷市長地字そうせい塚　②弥生、平安　③平成7年10月13日～平成8年3月29日　④岡谷市教育委員会　⑤林賢　⑥個人住宅　⑦317㎡　⑧掘立柱建物跡(平安)　⑨土器・石片　⑩古代諏訪官衙が想定される長大な掘立柱建物跡を検出する。　⑪岡谷市教育委員会『海戸・後田原・榎垣外・新井北遺跡発掘調査報告書（概報）』

4855 稲荷平(いなりだいら)遺跡

①下諏訪町舟町　②縄文、弥生、奈良、平安　③平成7年11月6日～12月19日　④下諏訪町教育委員会　⑤宮坂清　⑥その他建物　⑦130㎡　⑧竪穴住居跡6(縄文4、古墳1、平安1)、土坑11(縄文9、不明2)、小穴6　⑨縄文土器(中・後期)、土師器・須恵器(古墳～平安)、灰釉陶器(平安)、石器(縄文)、土錘(縄文、奈良、平安)　⑩縄文時代中～後期の集落跡を検出する。　⑪未刊

4856 武井畑(たけいばた)遺跡

①諏訪市中洲　②縄文～古墳、平安、中世　③平成7年11月13～15日　④諏訪市教育委員会　⑤青木正洋　⑥学術調査　⑦32㎡　⑧なし　⑨縄文土器、土師器・須恵器(古墳～奈良)、青磁(中世)、石器(縄文)　⑩遺跡範囲から外れている。　⑪未刊

4857 若宮(わかみや)遺跡

①諏訪市岡村２丁目　②縄文、弥生、平安～近世　③平成7年12月11日～平成8年1月22日　④諏訪市教育委員会　⑤田中総　⑥道路建設　⑦250㎡　⑧竪穴住居

跡2(縄文1、奈良・平安1)、小竪穴16(縄文15、弥生1)　⑨縄文土器、弥生土器、石器(縄文)　⑩押型文期の竪穴住居跡。　⑪未刊

4858　潰石(つぶしいし)遺跡２

①佐久市大字上平尾字潰石　②不明　③平成7年10月9日　④佐久市教育委員会　⑤冨沢一明　⑥その他建物　⑦1,288㎡　⑧なし　⑨なし　⑪佐久市教育委員会『市内遺跡発掘調査報告書』佐久市埋蔵文化財調査報告第54集　1995

4859　長土呂(ながとろ)遺跡群

①佐久市大字長土呂字上村　②弥生～平安　③平成7年10月19日～平成8年3月31日　④佐久市教育委員会　⑤林幸彦　⑥区画整理　⑦202㎡　⑧土坑1、溝状遺構2(弥生中期～後期)、旧流路2、小穴6　⑨弥生土器、青磁、瓦塔片　⑪未刊

4860　一本柳(いっぽんやなぎ)遺跡群７

①佐久市大字岩村田字宮の前　②縄文～平安　③平成7年10月9日　④佐久市教育委員会　⑤羽毛田卓也　⑥宅地造成　⑦1,679㎡　⑧なし　⑨なし　⑪佐久市教育委員会『市内遺跡発掘調査報告書』佐久市埋蔵文化財調査報告第54集　1995

4861　近津(ちかつ)遺跡群１

①佐久市大字長土呂字北下宮久保　②弥生～平安　③平成7年11月8日　④佐久市教育委員会　⑤須藤隆司　⑥店舗建設　⑦1,020㎡　⑧なし　⑨須恵器(平安)　⑪佐久市教育委員会『市内遺跡発掘調査報告書』佐久市埋蔵文化財調査報告第54集　1995

4862　岩井堂(いわいどう)遺跡２

①佐久市大字岩村田字岩井堂　②不明　③平成8年1月16日　④佐久市教育委員会　⑤上原学　⑥宅地造成　⑦3,307㎡　⑧なし　⑨なし　⑪佐久市教育委員会『市内遺跡発掘調査報告書』佐久市埋蔵文化財調査報告第54集　1995

4863　栗毛坂(くりげさか)遺跡群１６

①佐久市大字岩村田字東芝間　②平安　③平成8年2月6～14日　④佐久市教育委員会　⑤小林眞寿　⑥宅地造成　⑦6,728㎡　⑧竪穴住居跡6(平安)　⑨なし　⑪佐久市教育委員会『市内遺跡発掘調査報告書』佐久市埋蔵文化財調査報告第54集　1995

4864　岩村田(いわむらだ)遺跡群１３

①佐久市大字岩村田字六供後　②不明　③平成7年11月9日　④佐久市教育委員会　⑤三石宗一　⑥宅地造成　⑦2,636㎡　⑧なし　⑨なし　⑪佐久市教育委員会『市内遺跡発掘調査報告書』佐久市埋蔵文化財調査報告第54集　1995

4865　中久保田(なかくぼた)遺跡４

①佐久市大字岩村田北１丁目　②不明　③平成8年2月16日　④佐久市教育委員会　⑤上原学　⑥宅地造成　⑦1,328㎡　⑧なし　⑨なし　⑪佐久市教育委員会『市内遺跡発掘調査報告書』佐久市埋蔵文化財調査報告第54集　1995

4866　平賀中屋敷(ひらがなかやしき)遺跡

①佐久市大字平賀字下屋敷　②弥生～平安　③平成7年10月2～31日　④佐久市教育委員会　⑤林幸彦　⑥道路建設　⑦119㎡　⑧竪穴住居跡3・溝状遺構1・小穴6(古墳後期)　⑨土師器、須恵器　⑪佐久市教育委員会『上の平遺跡群寺中遺跡　平賀中屋敷遺跡群中屋敷遺跡Ⅱ』佐久市埋蔵文化財調査報告第51集　1997

4867　中久保田(なかくぼた)遺跡Ⅱ

①佐久市大字岩村田北１丁目　②不明　③平成7年10月13日　④佐久市教育委員会　⑤上原学　⑥その他建物　⑦632㎡　⑧なし　⑨なし　⑪佐久市教育委員会『市内遺跡発掘調査報告書』佐久市埋蔵文化財調査報告第54集　1995

4868　中久保田遺跡３

①佐久市大字岩村田字中久保田　②不明　③平成8年2月15～19日　④佐久市教育委員会　⑤小林眞寿　⑥宅地造成　⑦5,865㎡　⑧なし　⑨なし　⑪佐久市教育委員会『市内遺跡発掘調査報告書』佐久市埋蔵文化財調査報告第54集　1995

4869　蛇塚(へびづか)古墳

①佐久市大字安原字蛇塚　②古墳　③平成7年4月8日～9月26日　④佐久市教育委員会　⑤林幸彦　⑥宅地造成　⑦500㎡　⑧竪穴住居跡1(縄文)、古墳2、土坑3(中世)　⑨縄文土器、石器・金属製品・ｶﾞﾗｽ製品(縄文、古墳、中世)　⑪佐久市教育委員会『蛇塚古墳』佐久市埋蔵文化財調査報告第78集　1999

4870　竹原(たけはら)遺跡１

①佐久市大字平賀字竹原　②不明　③平成8年2月16日　④佐久市教育委員会　⑤冨沢一明　⑥道路建設　⑦54㎡　⑧なし　⑨なし　⑪佐久市教育委員会『市内遺跡発掘調査報告書』佐久市埋蔵文化財調査報告第54

集　1995

4871　枇杷坂遺跡群

①佐久市大字岩村田字北１丁目　②縄文～平安　③平成7年11月13日～平成8年3月31日　④佐久市教育委員会　⑤林幸彦　⑥その他建物　⑦940㎡　⑧なし　⑨なし　⑪未刊

4872　番屋前遺跡群９

①佐久市大字中込字東妻神　②不明　③平成7年11月13日　④佐久市教育委員会　⑤上原学　⑥その他建物　⑦663㎡　⑧なし　⑨なし　⑪佐久市教育委員会『市内遺跡発掘調査報告書』佐久市埋蔵文化財調査報告第54集　1995

4873　枇杷坂遺跡群８

①佐久市大字岩村田字枇杷坂　②不明　③平成7年12月1日　④佐久市教育委員会　⑤小林眞寿　⑥宅地造成　⑦2,870㎡　⑧なし　⑨縄文土器(前期)　⑪佐久市教育委員会『市内遺跡発掘調査報告書』佐久市埋蔵文化財調査報告第54集　1995

4874　西大久保遺跡群３・東大久保遺跡群１

①佐久市大字上平尾字塚畑　②縄文～平安　③平成7年10月31日　④佐久市教育委員会　⑤羽毛田卓也　⑥道路改良　⑦1,366㎡　⑧なし　⑨なし　⑪佐久市教育委員会『市内遺跡発掘調査報告書』佐久市埋蔵文化財調査報告第54集　1995

4875　根井館跡

①佐久市大字根々井字亀田　②弥生～平安　③平成7年11月27日～平成8年3月31日　④佐久市教育委員会　⑤林幸彦　⑥その他建物　⑦750㎡　⑧竪穴住居跡1(古墳)、方形土坑1・小穴2(中世)、河川跡　⑨弥生土器、土師器(古墳、平安)、すり鉢・ｶﾜﾗｹ(中世)　⑩弥生から中世の遺構が重複している。　⑪未刊

4876　跡坂遺跡群３

①佐久市大字横根字北海老　②弥生～平安　③平成7年11月9日　④佐久市教育委員会　⑤須藤隆司　⑥その他建物　⑦1,305㎡　⑧なし　⑨なし　⑪佐久市教育委員会『市内遺跡発掘調査報告書』佐久市埋蔵文化財調査報告第54集　1995

4877　中原遺跡群

①佐久市大字中込字曲坂　②縄文～中世　③平成7年12月4日～平成8年3月31日　④佐久市教育委員会　⑤林幸彦　⑥その他建物　⑦755㎡　⑧なし　⑨なし　⑪未刊

4878　長土呂遺跡群３

①佐久市大字長土呂字上聖端　②古墳～平安　③平成7年11月29日～12月1日　④佐久市教育委員会　⑤須藤隆司　⑥その他開発　⑦5,082㎡　⑧竪穴住居跡11(奈良、平安)、掘立柱建物跡4、落とし穴1　⑨なし　⑪未刊

4879　安宅遺跡

①飯田市駄科　②縄文～中世　③平成7年11月29日～12月6日　④飯田市教育委員会　⑤伊藤尚志　⑥店舗建設　⑦300㎡　⑧竪穴住居跡4(弥生3、不明1)、溝跡4(奈良、平安)　⑨弥生土器、土師器・須恵器(奈良、平安)、石器(弥生)　⑩弥生後期の集落の一部　⑪未刊

4880　梨ノ木遺跡

①箕輪町大字福与　②縄文　③平成7年11月20日～12月6日　④箕輪町教育委員会　⑤赤松茂　⑥宅地造成　⑦3,878㎡　⑧なし　⑨縄文土器(中期)　⑪未刊

4881　山ノ神沢遺跡

①茅野市北山　②縄文　③平成7年12月7～15日　④茅野市教育委員会　⑤小林健治　⑥農業関係　⑦20,000㎡　⑧土坑2(縄文)　⑨黒曜石剥片・打製石斧(縄文)　⑪未刊

4882　臥竜遺跡

①原村　②縄文、平安　③平成7年12月25日～平成8年1月12日　④原村教育委員会　⑤平出一治　⑥その他建物　⑦724㎡　⑧なし　⑨縄文土器　⑪未刊

4883　久保地尾根遺跡

①原村　②縄文　③平成7年12月1日～平成8年1月12日　④原村教育委員会　⑤平出一治　⑥道路建設　⑦720㎡　⑧なし　⑨石器(縄文)　⑪未刊

4884　吉田古屋敷遺跡(2)

①長野市吉田３丁目　②縄文、弥生　③平成7年12月25日～平成8年2月6日　④長野市教育委員会　⑤矢口忠良　⑥道路建設　⑦650㎡　⑧土坑7(縄文1、弥生6)、大溝1・溝2(弥生)、河川跡(不明)　⑨縄文土器、弥生土器、石器(縄文)　⑩大溝による環濠集落跡の可能性と北陸系土器の出土に見られる日本海地域との交流等が注目される。　⑪未刊

4885 和手遺跡

①塩尻市大字広丘高出　②旧石器、弥生～平安　③平成7年12月12日～平成8年3月29日　④塩尻市教育委員会　⑤小松学　⑥店舗建設　⑦7,000㎡　⑧竪穴住居跡106(弥生19、古墳2、奈良1、平安84)、掘立柱建物跡2(平安)　⑨ナイフ形石器・尖頭器・石刃・石核(旧石器)、弥生土器(中～後期)、土師器・須恵器(古墳～平安)、灰釉陶器・緑釉陶器・青磁・白磁(平安)、有肩扇状石器・紡錘車・磨製石鏃(弥生)、火熨斗(平安)　⑩松本平最大級の旧石器時代の遺跡、平安時代の拠点的大集落。　⑪塩尻市教育委員会『和手遺跡　カインズホーム建設に伴う緊急発掘調査報告書Ⅰ・Ⅱ』1997

4886 更埴条里水田址

①更埴市大字雨宮字中原　②平安　③平成7年11月28日～12月15日　④更埴市教育委員会　⑤矢島宏雄　⑥店舗建設　⑦300㎡　⑧水田跡1(平安)　⑨土器(平安)　⑩東西方向の大畦畔と南北方向の小畦畔。　⑪未刊

4887 家前尾根遺跡

①原村室内　②縄文、平安　③平成7年5月1日～平成8年1月12日　④原村教育委員会　⑤平出一治　⑥農業関係　⑦20,000㎡　⑧竪穴住居跡16(縄文11、平安5)、小竪穴37(縄文)、墓坑3(近世)　⑨縄文土器、土器(平安)、石器、鉄製品　⑩尾根斜面に縄文前期集落。　⑪未刊

4888 中尾根遺跡

①原村室内　②縄文、平安　③平成7年6月5日～平成8年1月12日　④原村教育委員会　⑤平出一治　⑥農業関係　⑦1,000㎡　⑧竪穴住居跡33(縄文27、平安6)、小竪穴141(縄文)、掘立柱建物跡1・墓坑1(平安)　⑨縄文土器、土器(平安)、石器、鉄製品　⑩縄文中期中葉の集落。　⑪未刊

4889 一ノ瀬遺跡

①茅野市米沢　②縄文、平安　③平成7年11月6～27日　④茅野市教育委員会　⑤守矢昌文　⑥農業関係　⑦11,000㎡　⑧竪穴住居跡・黒曜石集積・集石(縄文)　⑨縄文土器(前期～後期)、灰釉陶器(平安)、陶磁器(中・近世)、打製石斧・石鏃・耳飾り(縄文)　⑩縄文前期～後期の継続的な拠点集落で、多量に出土する黒曜石製石器、未製品、剥片等を考慮すると、黒曜石製石器生産遺跡の性格を与えることができる。　⑪未刊

4890 岡田田中遺跡

①松本市大字岡田下岡田　②平安～中世　③平成7年11月27日～12月9日　④松本市教育委員会　⑤沢柳秀利、今村克　⑥宅地造成　⑦194㎡　⑧竪穴住居跡4(平安)、小穴1・礎石1(不明)　⑨土師器・須恵器・灰釉陶器・刀子(平安)　⑪未刊

4891 松本城下町跡(伊勢町３次)

①松本市中央２丁目　②近世　③平成7年8月22日～12月9日　④松本市教育委員会　⑤関沢聡、今村克　⑥区画整理　⑦36㎡(18㎡×２面)　⑧土蔵の基礎1・焼土面1・土坑1・小穴1(近世)　⑨陶磁器・銅銭(近世)　⑩17Ｃ～18Ｃの２面を調査。町屋の建物と土蔵の跡を検出する。　⑪未刊

4892 松本城下町跡(伊勢町４次)

①松本市中央１丁目　②近世　③平成7年11月29日～12月1日　④松本市教育委員会　⑤竹内靖長、荒木龍　⑥区画整理　⑦35㎡(35㎡×１面)　⑧小穴4(近世以降)　⑨陶磁器(近世、近代)　⑩十王堂跡は未確認。　⑪未刊

4893 松本城下町跡(伊勢町５次)

①松本市中央１丁目　②近世　③平成7年12月4～22日　④松本市教育委員会　⑤竹内靖長、荒木龍　⑥区画整理　⑦195㎡(65㎡×３面)　⑧建物跡3・土坑27・小穴4・鍛冶炉19・埋設甕１(近世)　⑨陶磁器・フイゴ羽口・鉄滓・木製品・金属製品(近世)　⑩17Ｃ～18Ｃの３面を調査。町屋の建物跡と鍛冶炉を検出し、古文書から推定された鍛冶屋の存在が考古学的に裏付けられた。　⑪松本市教育委員会『松本市文化財調査報告No.125 松本城下町跡 伊勢町－第２～７次試掘調査報告書』1996(概報)

4894 松本城下町跡(伊勢町６次)

①松本市中央２丁目　②近世　③平成8年1月8～16日　④松本市教育委員会　⑤竹内靖長、荒木龍　⑥区画整理　⑦84㎡(28㎡×３面)　⑧建物跡2・小穴1・焼土面2(近世)　⑨陶磁器・金属製品(近世)　⑩17Ｃ～18Ｃの３面を調査。町屋の建物跡を検出。第１面の焼土面は大火の痕跡と推定。　⑪未刊

4895 松本城下町跡(伊勢町７次)

①松本市中央１丁目　②近世　③平成8年1月17日～2月2日　④松本市教育委員会　⑤竹内靖長、荒木龍、今村克　⑥区画整理　⑦180㎡(90㎡×２面)　⑧建物跡3・土坑6・小穴4・溝1・杭2(近世)　⑨陶磁器・金属製品・木製品(近世)　⑩17Ｃ～18Ｃの２面を調査。町屋の建物跡を検出。土坑のうち３基はゴミ穴で多量の遺物が出土する。　⑪未刊

4896 御影陣屋跡

①小諸市御影新田屋敷　②近世　③平成7年12月25日　④小諸市教育委員会　⑤星野保彦　⑥宅地造成　⑦54㎡　⑧なし　⑨なし　⑪未刊　⑫県史跡の現状変更

4897　芝原尾根遺跡

①原村中新田　②縄文　③平成7年12月6日～平成8年1月31日　④原村教育委員会　⑤石川美樹　⑥農業関係　⑦2,000㎡　⑧小竪穴5(縄文2・不明3)　⑨石器(旧石器、縄文)　⑪未刊

4898　明賀遺跡

①丸子町大字王田字明賀　②縄文　③平成7年12月1～3日　④丸子町教育委員会　⑤滝沢敬一　⑥農業関係　⑦1,000㎡　⑧なし　⑨なし　⑪未刊

4899　上町遺跡Ⅲ

①坂城町中之条北川原　②縄文～平安　③平成7年8月23日～12月15日　④坂城町教育委員会　⑤小平光一　⑥道路建設　⑦1,360㎡　⑧竪穴住居跡5(古墳、奈良)、掘立柱建物跡8(古墳～平安)、土坑・小穴(不明)　⑨土器(古墳～平安)、獣骨　⑪未刊

4900　上九反遺跡

①長野市稲里町北樋与沢　②古墳～平安　③平成7年10月11日～12月19日　④長野市教育委員会　⑤矢口忠良　⑥区画整理　⑦1,032㎡　⑧竪穴住居跡12(古墳)、土坑・溝(平安)、畝状遺構(不明)　⑨なし　⑩川中島扇状地扇央部に位置し、当地の本格的な開発は古墳時代後期以降であることを示唆する。　⑪長野市教育委員会『上九反遺跡』1997

4901　水掛平遺跡

①原村菖蒲沢　②縄文、平安　③平成7年12月7日～平成8年6月28日　④原村教育委員会　⑤平出一治　⑥区画整理　⑦3,000㎡　⑧小竪穴1(不明)　⑨縄文土器、土師器(平安)、石器(縄文)　⑪未刊

4902　中山15号古墳

①松本市中山　②古墳　③平成7年9月1日～平成8年12月20日　④松本市教育委員会　⑤関沢聡、近藤潔　⑥学術調査　⑦800㎡　⑧土坑3(縄文)、古墳1(無袖式横穴石室をもつ方墳：古墳後期)、溝1(古墳)　⑨縄文土器(縄文)、土師器・須恵器・鉄器(古墳、奈良)　⑩従来は円墳とされていたが、一辺18mの方墳と判明。墳丘西・南側に外護列石が残り、周溝にも貼り石が存在した可能性がある。　⑪未刊

4903　境窪遺跡

①松本市大字今井　②縄文、弥生、平安　③平成7年10月30日～平成8年1月9日　④松本市教育委員会　⑤竹原学、長畦和正、荒木龍　⑥農業関係　⑦5,190㎡　⑧土器集中4(縄文後期)、竪穴住居跡12(弥生中期10、平安2)、平地建物跡2・掘立柱建物跡9・柱穴列跡9・礫床木棺墓1・土器棺墓1・埋甕2・土坑196・小穴648・黒曜石集中1(弥生中期)　⑨縄文土器、弥生土器、土師器・須恵器・灰釉陶器(平安)、打製石斧・石鏃・横刃形石器・磨石類・偏平片刃石斧・太型蛤刃石斧・磨製石鏃・匙形土製品・ミニチュア土器・管玉(弥生中期)　⑩竪穴住居・平地建物・掘立柱建物及び墓からなる弥生中期前半の集落跡。土器・石器の一括資料があり、該期研究の基準資料となるべきもの。　⑪松本市教育委員会『松本市文化財調査報告№130 長野県松本市境窪・川西開田遺跡Ⅰ・Ⅱ－緊急発掘調査報告書－』1998

4904　川西開田遺跡

①松本市大字神林　②縄文、奈良、平安　③平成7年10月30日～平成8年1月8日　④松本市教育委員会　⑤高桑俊雄、村田昇治　⑥農業関係　⑦4,203㎡　⑧竪穴住居跡9？(縄文中期1？、奈良・平安8)、掘立柱建物跡2(奈良・平安)、土坑31(奈良・平安26、中世5)、小穴・溝跡(奈良～中世)　⑨縄文土器、土偶・土鈴・打製石斧・石鏃・凹石・石匙(縄文)、土師器・須恵器・緑釉陶器・鉄鎌(奈良・平安)、陶磁器(中世以降)　⑩平安時代を主体とした集落跡。近隣の該期大集落である三間沢川左岸遺跡の周辺状況を知る上で貴重な調査となる。平安時代検出面の下層約1mに縄文中期の遺構面がある。　⑪松本市教育委員会『松本市文化財調査報告№130 長野県松本市境窪・川西開田遺跡Ⅰ・Ⅱ－緊急発掘調査報告書－』1998

4905　田中沖遺跡

①長野市小島田町　②古墳～中世　③平成7年10月5日～平成8年3月28日　④長野市教育委員会　⑤矢口忠良　⑥道路建設　⑦3,150㎡　⑧竪穴住居跡12(古墳5、平安7)、土坑42(古墳17、平安25)、溝10(平安)、畝状遺構(中世以降)　⑨土師器(古墳)、土師器・須恵器(平安)　⑪長野市教育委員会『棗河原遺跡・田中沖遺跡Ⅲ』1998

4906　塩倉池遺跡

①松本市岡田下岡田　②旧石器、縄文　③平成7年12月19～23日　④松本市教育委員会　⑤沢柳秀利、今村克　⑥農業関係　⑦20㎡　⑧敷石住居跡1・土坑1(縄文)　⑨縄文土器、石棒・凹石・石斧・磨石(縄文)　⑩敷石住居跡は中央に炉、入口部に埋甕をもつ。　⑪未刊

4907 蛇塚(へびづか)B遺跡1

①佐久市大字新子田字野馬久保 ②平安 ③平成8年1月29日 ④佐久市教育委員会 ⑤須藤隆司 ⑥宅地造成 ⑦640㎡ ⑧なし ⑨なし ⑪佐久市教育委員会『市内遺跡発掘調査報告書』佐久市埋蔵文化財調査報告第54集 1995

4908 洞源(どうげん)遺跡1

①佐久市大字前山字洞源 ②縄文 ③平成8年1月23日 ④佐久市教育委員会 ⑤上原学 ⑥その他開発 ⑦4,914㎡ ⑧なし ⑨なし ⑪佐久市教育委員会『市内遺跡発掘調査報告書』佐久市埋蔵文化財調査報告第54集 1995

4909 稲井(いない)遺跡

①飯田市鼎名古熊 ②縄文、弥生、中世 ③平成8年1月30日 ④飯田市教育委員会 ⑤吉川豊 ⑥その他建物 ⑦3,829㎡ ⑧なし ⑨なし ⑪未刊

4910 稲井遺跡

①飯田市鼎上山 ②縄文、弥生、中世 ③平成8年1月29日～2月9日 ④飯田市教育委員会 ⑤福澤好晃 ⑥学校建設 ⑦7,230㎡ ⑧なし ⑨なし ⑪未刊

4911 上砂川原(かみすながわら)遺跡

①東部町大字和 ②縄文～中世 ③平成7年5月25日～8月4日 ④東部町教育委員会 ⑤塩入秀敏、堀田雄二 ⑥農業関係 ⑦1,400㎡ ⑧ブロック1(旧石器)、土坑13(縄文3、不明10)、小穴12、溝跡1(不明) ⑨尖頭器・剥片・砕片(旧石器)、縄文土器、弥生土器、土師器・須恵器・灰釉陶器(奈良・平安)、石器(縄文)、古銭・陶磁器(中世) ⑩谷平野で初めて旧石器時代のブロックを検出する。 ⑪東部町教育委員会『上砂川原遺跡緊急発掘調査報告書』1996

4912 東町(あづまちょう)遺跡(1)

①長野市長野東町 ②弥生～近世 ③平成8年3月13～22日 ④長野市教育委員会 ⑤矢口忠良 ⑥道路建設 ⑦160㎡ ⑧土坑2(中世) ⑨弥生土器、土師器(古墳)、土器・陶磁器(中・近世) ⑩中世以降の遺構・遺物は、善光寺門前町関連のものと推定される。 ⑪未刊

4913 岩村田(いわむらだ)遺跡群

①佐久市大字岩村田字梨子木 ②縄文～平安 ③平成8年2月22日 ④佐久市教育委員会 ⑤林幸彦 ⑥店舗建設 ⑦644㎡ ⑧なし ⑨なし ⑪未刊

4914 枇杷坂(びわざか)遺跡群9

①佐久市大字岩村田字下久保田向 ②弥生～平安 ③平成8年3月7日 ④佐久市教育委員会 ⑤須藤隆司 ⑥宅地造成 ⑦1,352㎡ ⑧なし ⑨なし ⑪佐久市教育委員会『市内遺跡発掘調査報告書』佐久市埋蔵文化財調査報告第54集 1995

4915 役屋敷(やくやしき)遺跡

①信濃町柏原 ②縄文、平安 ③平成7年4月13日～6月19日 ④信濃町教育委員会 ⑤渡辺哲也 ⑥その他開発 ⑦200㎡ ⑧鍛冶場1(近世) ⑨縄文土器、土師器(平安)、鞴羽口、古銭 ⑪未刊

4916 舟窪(ふなくぼ)遺跡

①小諸市大字御影新田 ②古墳～平安 ③平成8年2月17～19日 ④小諸市教育委員会 ⑤星野保彦 ⑥その他開発 ⑦160㎡ ⑧なし ⑨土師器(古墳～平安) ⑪未刊

4917 村上氏館(むらかみしやかた)跡

①坂城町坂城 ②中世 ③平成8年2月5～21日 ④坂城町教育委員会 ⑤助川朋広 ⑥宅地造成 ⑦616㎡ ⑧竪穴住居跡6(縄文～古墳)、掘立柱建物跡3(中世)、土坑25(縄文～中世)、溝状遺構(平安～中世) ⑨縄文土器、土器・石器(縄文～中世) ⑪坂城町教育委員会『町内遺跡発掘調査報告書1995』1996

4918 高山(たかやま)遺跡

①信濃町大井字高山 ②縄文 ③平成6年10月6日～平成7年6月23日 ④信濃町教育委員会 ⑤中村由克 ⑥観光開発 ⑦160㎡ ⑧落とし穴(縄文)、炭焼き窯(近世) ⑨縄文土器 ⑪未刊

4919 市道(いちみち)遺跡

①信濃町大井字市道 ②縄文 ③平成6年10月19日～平成7年10月3日 ④信濃町教育委員会 ⑤中村由克 ⑥観光開発 ⑦2,800㎡ ⑧集石1・落とし穴14(縄文) ⑨縄文土器、石鏃・石匙・磨石・石皿・ 状耳飾 (縄文) ⑪未刊

4920 清水久保(しみずくぼ)遺跡

①信濃町大井字高山 ②縄文 ③平成7年6月28日～9月15日 ④信濃町教育委員会 ⑤中村由克 ⑥観光開発 ⑦1,700㎡ ⑧竪穴住居跡3(平安)、炭焼き窯1

⑨縄文土器、土師器・灰釉陶器(平安)、磨石(縄文)　⑩縄文時代と平安時代の大規模な集落跡。　⑪未刊

4921　長山(ながやま)遺跡

①信濃町大井字長山　②縄文　③平成7年8月10日～9月6日　④信濃町教育委員会　⑤中村由克　⑥観光開発　⑦500㎡　⑧土坑1、小穴、溝　⑨ｽｸﾚｲﾊﾟｰ・剥片(旧石器)、縄文土器、陶磁器(近世)　⑪未刊

4922　荒井(あらい)遺跡

①更埴市大字屋代字荒井　②弥生～中世　③平成8年3月2～20日　④更埴市教育委員会　⑤矢島宏雄　⑥工場建設　⑦200㎡　⑧竪穴住居跡7(弥生3、平安4)、掘立柱建物跡1(平安)、堀1(中世)　⑨弥生土器、土師器・土器(平安～中世)、獣骨　⑩一辺50mの方形館跡。　⑪未刊

4923　金山(かなやま)遺跡

①飯田市上川路　②平安～近世　③平成8年1月8日～3月29日　④飯田市教育委員会　⑤吉川豊　⑥その他開発　⑦200㎡　⑧水田跡1(近世)　⑨陶磁器(近世)　⑩三六災害のかぶりの下から、近世の水田を検出する。　⑪未刊

4924　殿村(とのむら)遺跡

①飯田市川路　②弥生、古墳、中世　③平成8年1月8日～3月29日　④飯田市教育委員会　⑤吉川豊　⑥その他開発　⑦125㎡　⑧溝1(古墳)　⑨須恵器・土師器(古墳)、山茶碗・大平鉢(中世)、陶器(近世)　⑩溝は古墳の周溝の可能性がある。　⑪未刊

4925　留々女(どどめ)遺跡

①飯田市川路　②弥生、近世　③平成8年1月8日～3月29日　④飯田市教育委員会　⑤吉川豊　⑥その他開発　⑦160㎡　⑧なし　⑨なし　⑪未刊

4926　井戸下(いどした)遺跡

①飯田市川路　②弥生、中世、近世　③平成8年1月8日～3月29日　④飯田市教育委員会　⑤山下誠一・佐々木嘉和　⑥その他開発　⑦200㎡　⑧建物跡1・杭列1・小穴多数(中世)　⑨陶器・磁器、鍬先、木製品(中世)　⑪未刊

4927　久保田(くぼた)遺跡

①飯田市川路　②弥生、古墳　③平成8年1月8日～3月29日　④飯田市教育委員会　⑤吉川豊　⑥その他開発　⑦90㎡　⑧溝跡1　⑨弥生土器、土師器・土器(平安～中世)　⑩溝は正清寺古墳の周溝である。　⑪未刊

4928　中原(なかはら)遺跡群８

①佐久市大字中込　②縄文～中世　③平成8年2月20日　④佐久市教育委員会　⑤羽毛田卓也　⑥その他建物　⑦1,220㎡　⑧なし　⑨なし　⑪佐久市教育委員会『市内遺跡発掘調査報告書』佐久市埋蔵文化財調査報告第54集　1995

4929　藤塚(ふじつか)遺跡Ⅲ

①佐久市大字塚原字藤塚　②縄文～平安　③平成8年4月15～22日　④佐久市教育委員会　⑤上原学　⑥その他開発　⑦780㎡　⑧竪穴住居跡1(古墳)、土坑2(縄文)　⑨縄文土器、土師器(古墳)　⑪佐久市教育委員会『藤塚遺跡Ⅲ』佐久市埋蔵文化財調査報告第50集　1997

4930　東裏(ひがしうら)遺跡

①信濃町柏原　②旧石器、平安　③平成7年5月22日～12月15日　④信濃町教育委員会　⑤中村由克　⑥道路建設　⑦500㎡　⑧なし　⑨なし　⑪未刊

4931　上ノ原(うえのはら)遺跡

①信濃町柏原　②旧石器、縄文　③平成7年5月22日～12月15日　④信濃町教育委員会　⑤中村由克　⑥道路建設　⑦6,000㎡　⑧なし　⑨なし　⑪未刊

4932　大久保南(おおくぼみなみ)遺跡

①信濃町柏原　②旧石器、縄文、平安　③平成7年5月25日～平成8年7月15日　④信濃町教育委員会　⑤渡辺哲也　⑥道路建設　⑦700㎡　⑧礫群17(旧石器)　⑨ﾅｲﾌ形石器・彫器・楔形石器・石核・剥片(旧石器)、弥生土器、土師器(平安)　⑩北方系湧別技法の細石刃核と剥片の接合資料。　⑪未刊

4933　梨ノ木(なしのき)遺跡

①茅野市豊平　②縄文、平安　③平成8年2月7～13日　④茅野市教育委員会　⑤小林健治　⑥区画整理　⑦10,000㎡　⑧竪穴住居跡10(縄文9、平安1)、土坑(縄文)　⑨縄文土器、石器(縄文)　⑪未刊

4934　塩川(しおかわ)・須坂(すざか)・小山(おやま)遺跡群

①須坂市塩川字寺沢　②弥生～平安　③平成8年3月20日～12月1日　④須坂市教育委員会　⑤小林宇壱

⑥宅地造成　⑦2,916㎡　⑧土坑1　⑨なし　⑩集落跡の空白地帯か。　⑪未刊

4935　塩川・須坂・小山遺跡群

①須坂市塩川字寺沢　②弥生～平安　③平成8年3月20日～3月31日　④須坂市教育委員会　⑤小林宇壱　⑥宅地造成　⑦1,256㎡　⑧なし　⑨なし　⑪未刊

4936　薬師垣外(やくしがいと)遺跡

①飯田市座光寺　②弥生～近世　③平成8年1月22日～3月19日　④飯田市教育委員会　⑤佐々木嘉和、伊藤尚志　⑥学術調査　⑦200㎡　⑧竪穴住居跡5(弥生～古墳4、中世1)、溝跡2(奈良1、不明1)　⑨弥生土器、土師器・土器(古墳～中世)、瓦、古銭　⑩奈良時代の瓦が出土する。　⑪飯田市教育委員会『恒川遺跡群　平成７年度範囲確認調査概報』1998

4937　竹房宮裏(たけふさみやうら)遺跡

①信州新町竹房　②縄文　③平成7年12月26日～平成8年3月29日　④信州新町教育委員会　⑤松永満夫　⑥宅地造成　⑦40㎡　⑧なし　⑨なし　⑩遺跡の中心は、今回の調査地点の南西に位置するものと思われる　⑪未刊

4938　竹房(たけふさ)古墳

①信州新町竹房　②古墳　③平成7年12月26日～平成8年3月29日　④信州新町教育委員会　⑤松永満夫　⑥宅地造成　⑦300㎡　⑧古墳1　⑨土師器(古墳)　⑩昭和30年代の開田の際、鉄刀が発見されたとの伝承があり、その時主体部は破壊された。　⑪未刊

4939　竹房宮下(たけふさみやした)遺跡

①信州新町竹房　②縄文、古墳　③平成7年12月26日～平成8年3月29日　④信州新町教育委員会　⑤松永満夫　⑥宅地造成　⑦500㎡　⑧なし　⑨石器(縄文)、土器・骨片(古墳)、陶器(近代)　⑪未刊

4940　滝洞(たきぼら)遺跡

①辰野町伊那富　②中世　③平成8年3月10～29日　④辰野町教育委員会　⑤福島永　⑥学校建設　⑦1,000㎡　⑧堀跡(中世)　⑨なし　⑩天白古城関連の堀を検出する。　⑪辰野町教育委員会『滝洞遺跡Ⅱ－辰野高等学校第２グランド造成に伴う発掘調査報告書』1996

4941　城ノ内(しろのうち)遺跡

①更埴市大字屋代城ノ内　②弥生～古墳　③平成8年3月5～19日　④更埴市教育委員会　⑤小野紀男　⑥道路建設　⑦350㎡　⑧竪穴住居跡8・溝跡2(古墳)、土坑(不明)　⑨弥生土器、土師器(古墳)　⑪未刊

4942　清水(しみず)遺跡

①諏訪市豊田字町屋　②縄文～弥生、平安～中世　③平成8年3月14日　④諏訪市教育委員会　⑤青木正洋　⑥その他建物　⑦24㎡　⑧なし　⑨縄文土器、土師器・須恵器(平安)、陶器(中世)、石器(縄文)　⑪未刊

4943　常田居屋敷(ときだいやしき)遺跡群６

①佐久市大字塚原　②弥生～平安　③平成8年3月21日　④佐久市教育委員会　⑤林幸彦　⑥道路建設　⑦1,971㎡　⑧なし　⑨なし　⑪佐久市教育委員会『市内遺跡発掘調査報告書』佐久市埋蔵文化財調査報告第54集　1995

4944宮ノ平(みやのひら)遺跡

①南木曽町田立　②縄文　③平成7年12月13日　④南木曽町教育委員会　⑤磯村賢治　⑥農業関係　⑦400㎡　⑧なし　⑨なし　⑩遺跡の中心部はＪＲ中央西線建設時に破壊されているらしい。　⑪未刊

4945　中尾(なかお)遺跡

①阿智村伍和栗矢中尾　②縄文　③平成7年12月14～16日　④阿智村教育委員会　⑤今村善興　⑥農業関係　⑦58,000㎡　⑧なし　⑨なし　⑪未刊

4946　福与大原(ふくよおおはら)遺跡

①箕輪町大字福与　②縄文　③平成8年1月31日～3月27日　④箕輪町教育委員会　⑤赤松茂　⑥道路建設　⑦200㎡　⑧なし　⑨なし　⑪未刊

4947　三反田(さんたんだ)遺跡

①長野市徳間字三反田　②弥生～平安　③平成8年3月4～31日　④長野市教育委員会　⑤矢口忠良　⑥道路建設　⑦600㎡　⑧竪穴住居跡2(古墳1、平安1)、溝・土坑・小穴(平安)　⑨土師器(古墳)、土師器・須恵器(平安)　⑪未刊

4948　東町(あづまちょう)遺跡(2)

①長野市長野大門町　②中世、近世　③平成8年3月13～21日　④長野市教育委員会　⑤矢口忠良　⑥店舗建設　⑦100㎡　⑧土坑2・柱穴5(中世)　⑨土器・陶磁器・古銭(中・近世)　⑩善光寺門前町に関連する遺構・遺物を検出する。　⑪未刊

4949 南宮(なんぐう)遺跡(2)

①長野市篠ノ井東福寺、川中島町御厨　②平安　③平成7年4月10日～平成8年1月22日　④長野市教育委員会　⑤矢口忠良　⑥その他開発　⑦12,800㎡　⑧竪穴住居跡375、土坑210、溝127、井戸跡18(平安)　⑨土師器・須恵器・灰釉陶器・緑釉陶器・土製「宗清」銘印鑑・八稜鏡・石帯(平安)　⑩遺跡西側に展開する遺構群で、中心域のものより密集度・規模等減少する。　⑪未刊

4950 ｼﾞｬｯｺｯﾊﾟﾗNo6遺跡

①諏訪市四賀霧ヶ峰　②旧石器、縄文　③平成7年8月22日～10月13日　④諏訪市教育委員会　⑤青木正洋　⑥道路建設　⑦600㎡　⑧石器製作跡1、礫群1(旧石器)　⑨ﾅｲﾌ形石器、剥片類(旧石器)　⑩旧石器時代の礫群を検出する。遺跡範囲が拡大する。　⑪諏訪市教育委員会『ｼﾞｬｯｺｯﾊﾟﾗⅦ』1997

4951 県町(あがたまち)遺跡

①松本市県　②弥生、古墳、平安　③平成7年12月5日～12月8日　④松本市教育委員会　⑤関沢聡、近藤潔　⑥その他開発　⑦40㎡　⑧土坑5・小穴7・溝跡2・自然流路1(弥生)　⑨弥生土器、須恵器(奈良、平安)　⑩第2次調査地点の西側にあたり、弥生時代中期後半の集落跡に含まれる。　⑪未刊


図１
4751
4701・4789
4723
4674
4799
4681
4669・4807
4794
4803
4650
4743
北信－1

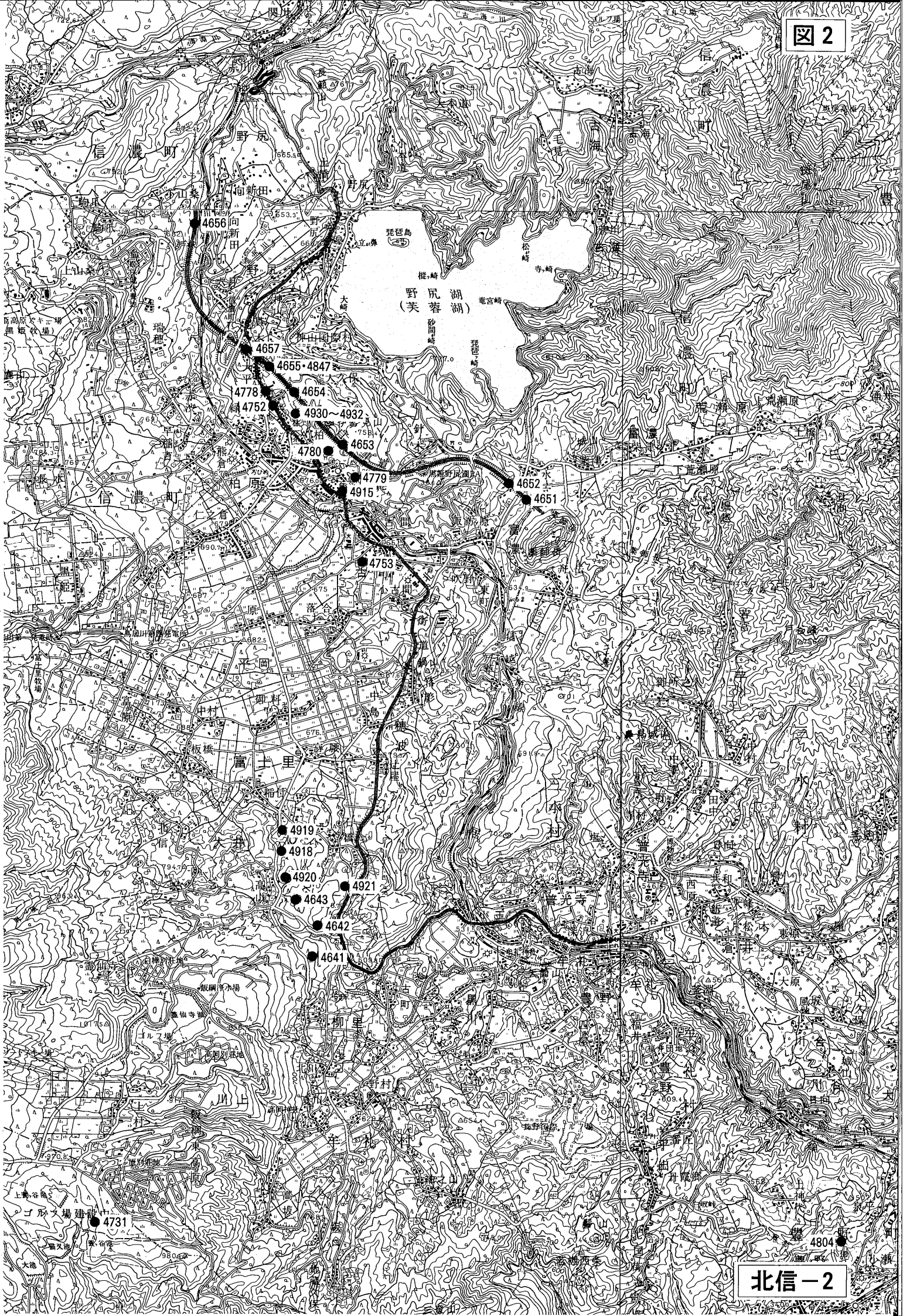
図２
4656
4657
4655・4847
4654
4778
4752
4930～4932
4653
4780
4779
4915
4652
4651
4753
4919
4918
4920
4921
4643
4642
4641
4731
4804
野尻湖
（芙蓉湖）
北信－２

図 3
4764
4801
4943
4810
4884
4781
4658
4665
4737
4912
4948
4795
4827
4712
4759
4676
4900
4905
4690
4760
4748
4848・4949
4742
北信－3


図 4
4937～4939
4934・4935
4782
4688
4697
4660
4677
4941
4922
4724
4821
4886
4680
4849
4834
4832
4736
北信－4


図 5
4917
4667
4899
4649
4830
4668
北信－5. 東信－1

図 6

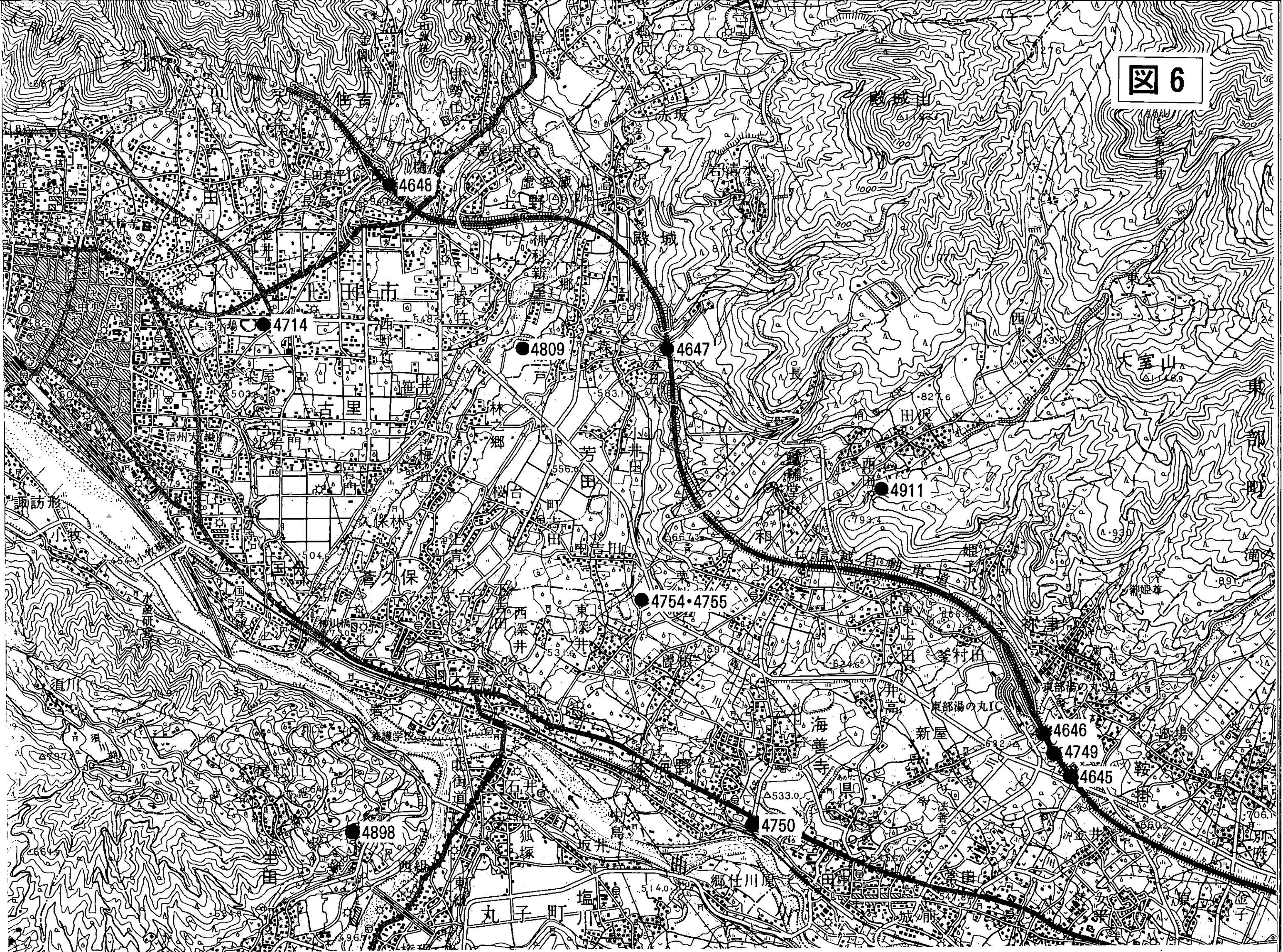
4648
4714
4809
4647
4911
4754・4755
4646
4749
4645
4750
4898
上田市
殿城
大室山
丸子町
塩川
東部湯の丸IC
信越自動車道

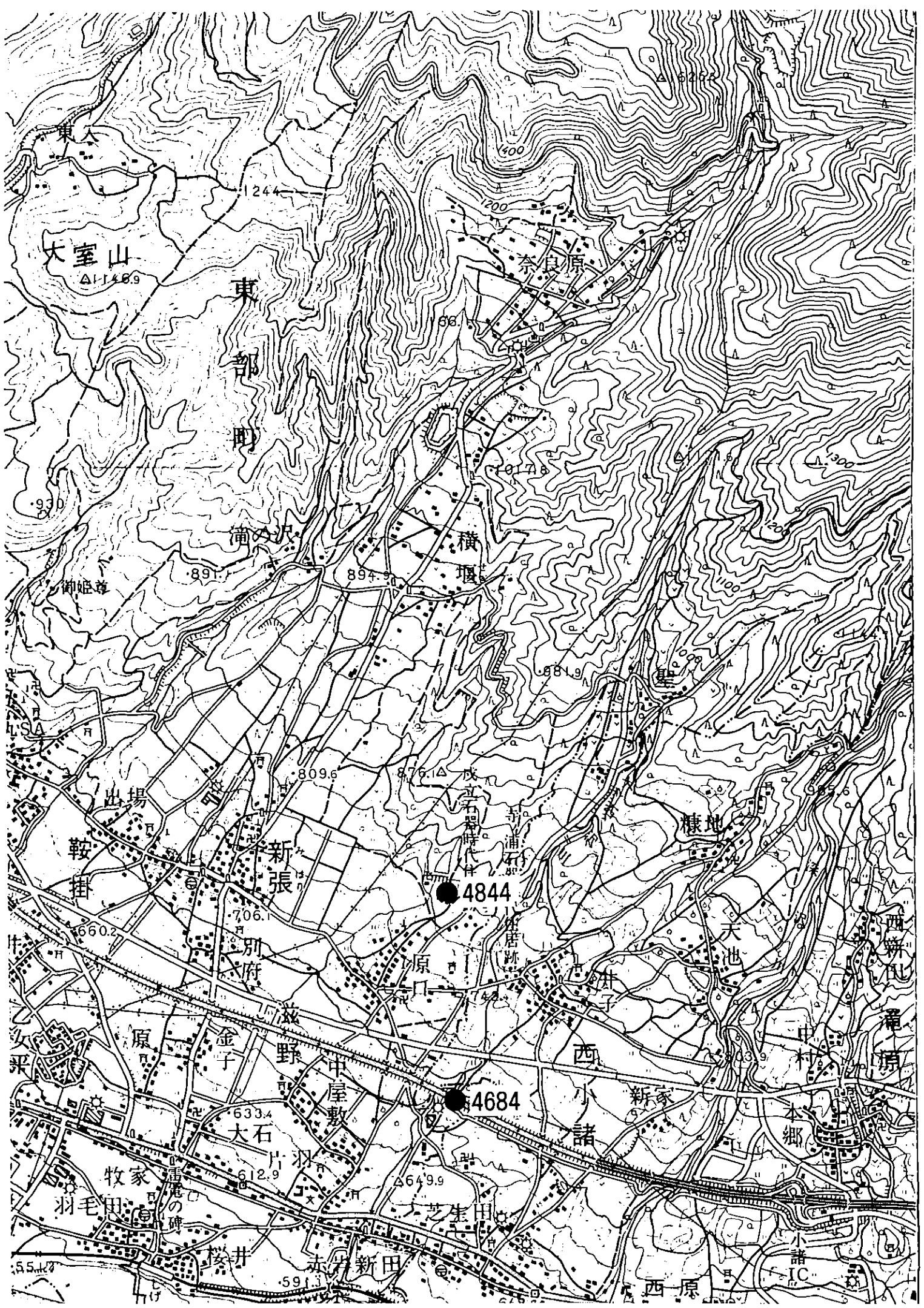
大室山
東部町
4844
4684
小諸

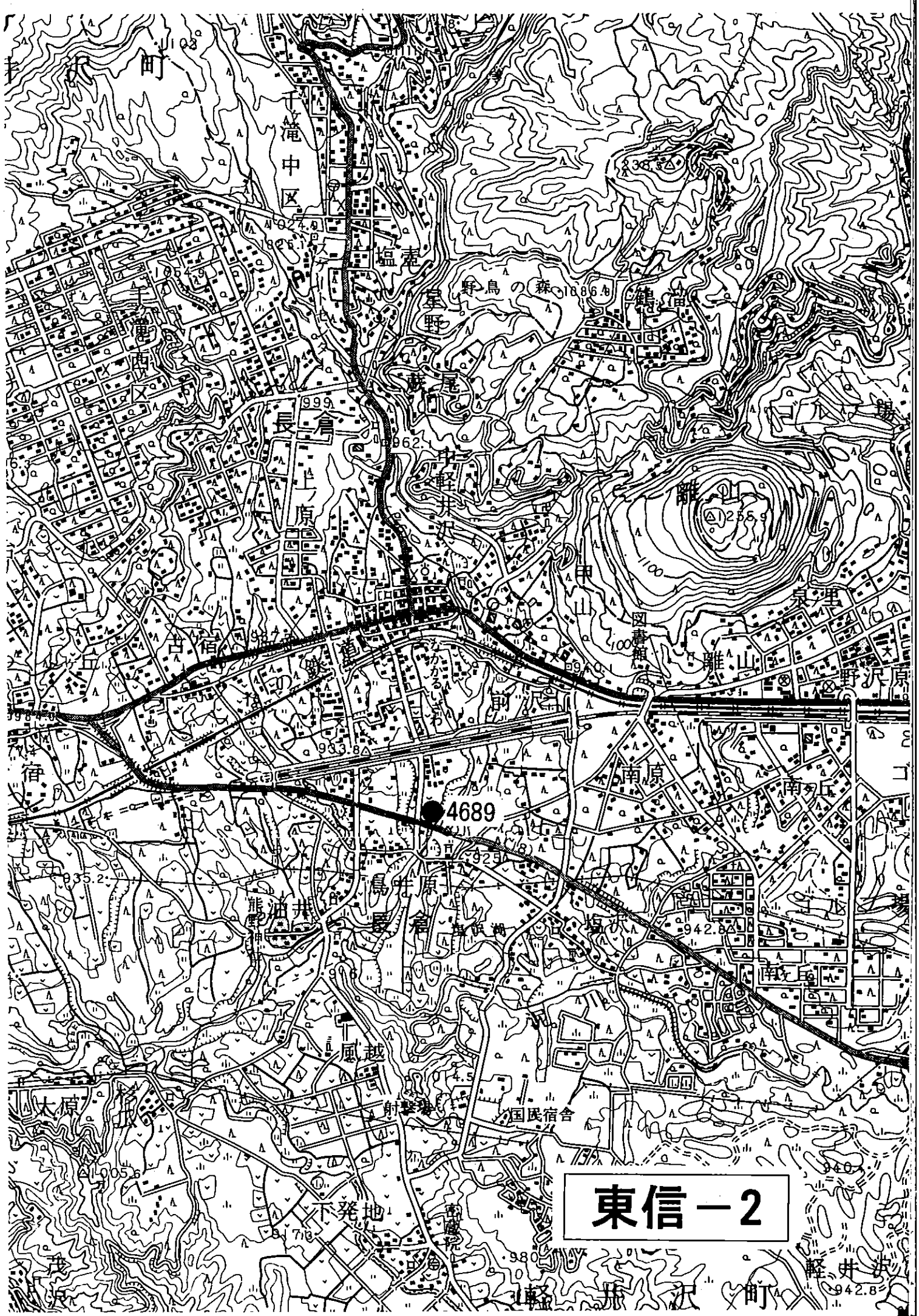
千滝中区
4689
軽井沢町

東信－2

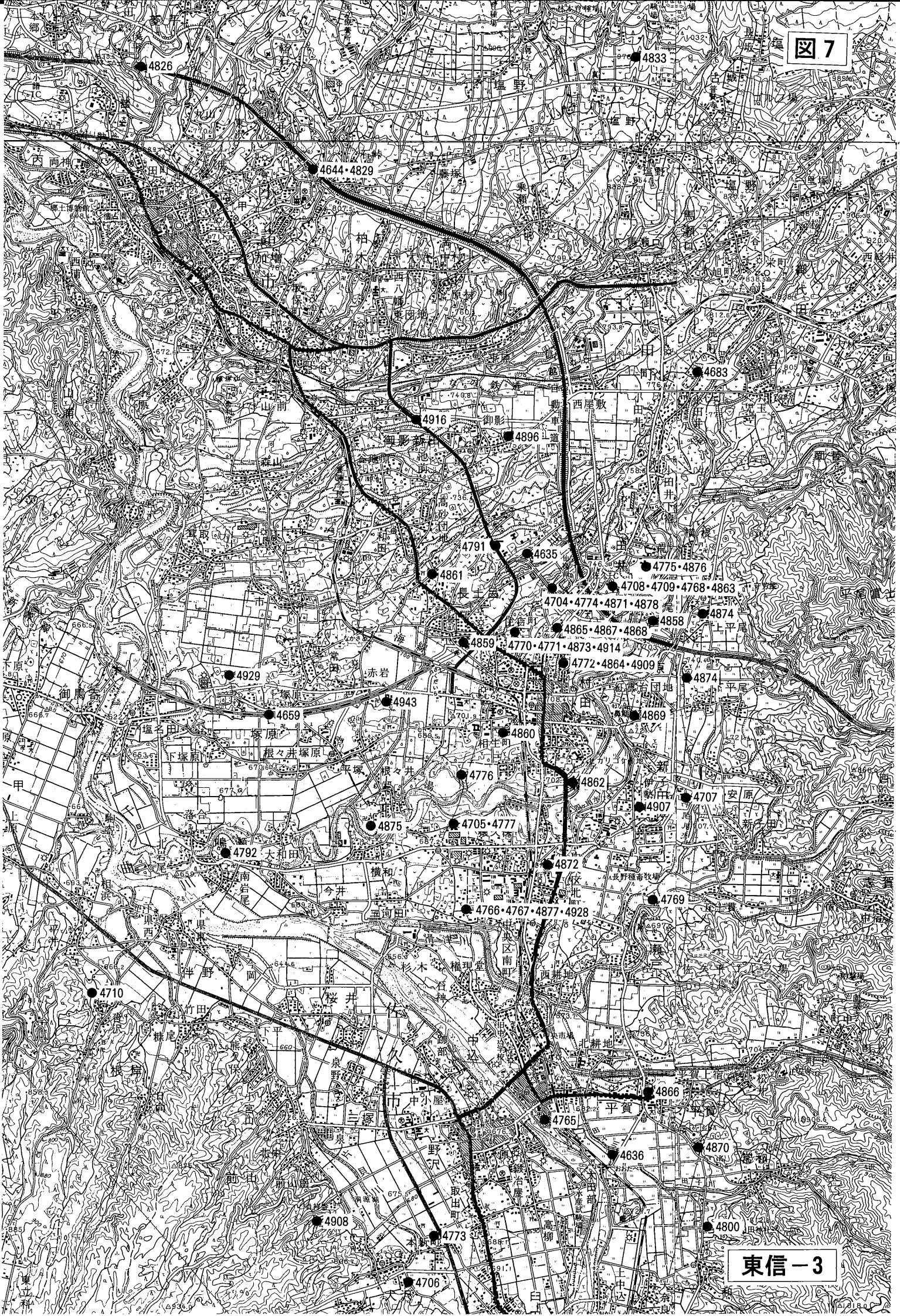
図7
4826
4833
4644・4829
4683
4916
4896
4791
4635
4775・4876
4861
4708・4709・4768・4863
4704・4774・4871・4878
4874
4858
4865・4867・4868
4859
4770・4771・4873・4914
4772・4864・4909
4929
4874
4943
4659
4869
4860
4776
4862
4707
4907
4875
4705・4777
4792
4872
4769
4766・4767・4877・4928
4710
4866
4765
4636
4870
4908
4773
4800
4706
東信－3

図8

4747
4845
4666
平林
佐久町
海瀬
上野

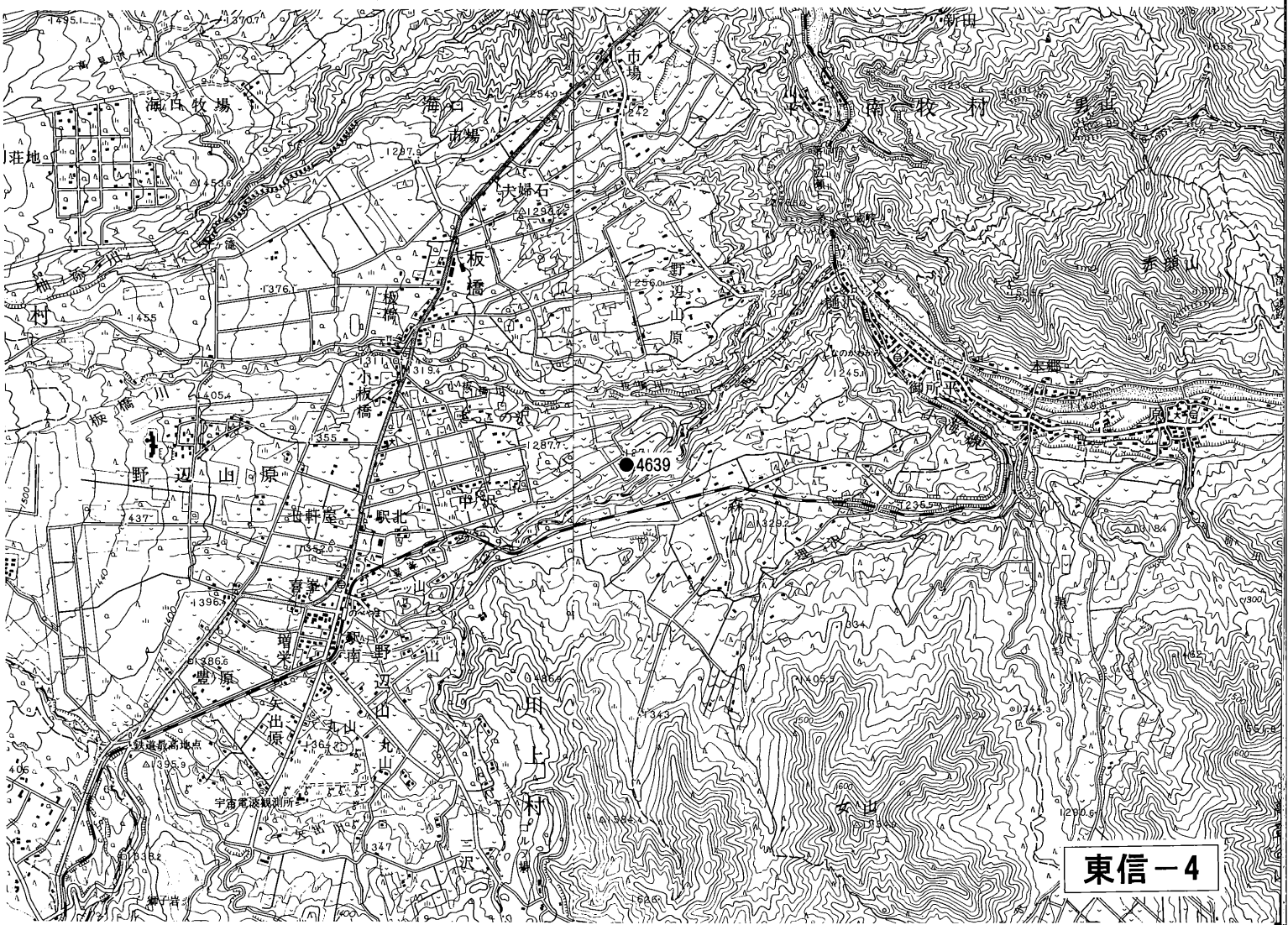
4639
海口牧場
海口
市場
南牧村
男山
夫婦石
板橋
野辺山原
本郷
御所平
赤頭山
北軒屋
駅北
中沢
喜峯
増栄
豊原
矢出原
丸山
宇宙電波観測所
川上村
女山

東信－4

図 9

4679
4678
4732
4906
4890
4687
4711
4802
青木湖
木崎湖
中綱湖
権現山
穂高
豊科
鳥川
浅間温泉
本郷
岡田
波田町
山形村
中大池

中信－1


図10
4816
4717
4793・4891～4895
4951
4787
4715
4716・4852
4762・4902
4904
4903
4763
4685
4815
4885
中信－2

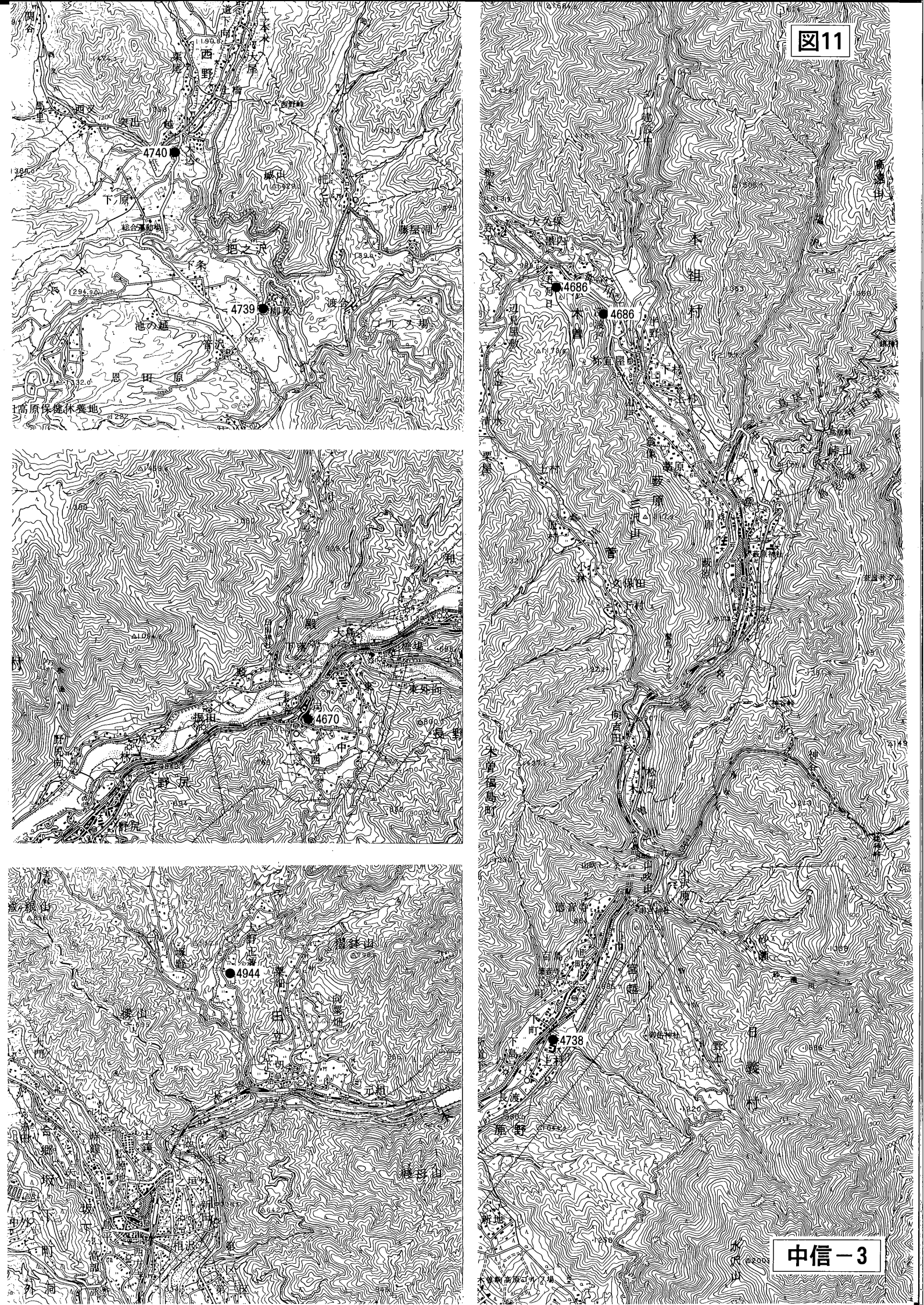
図11
4740
4739
4686
4686
4670
4944
4738
中信－3

図12

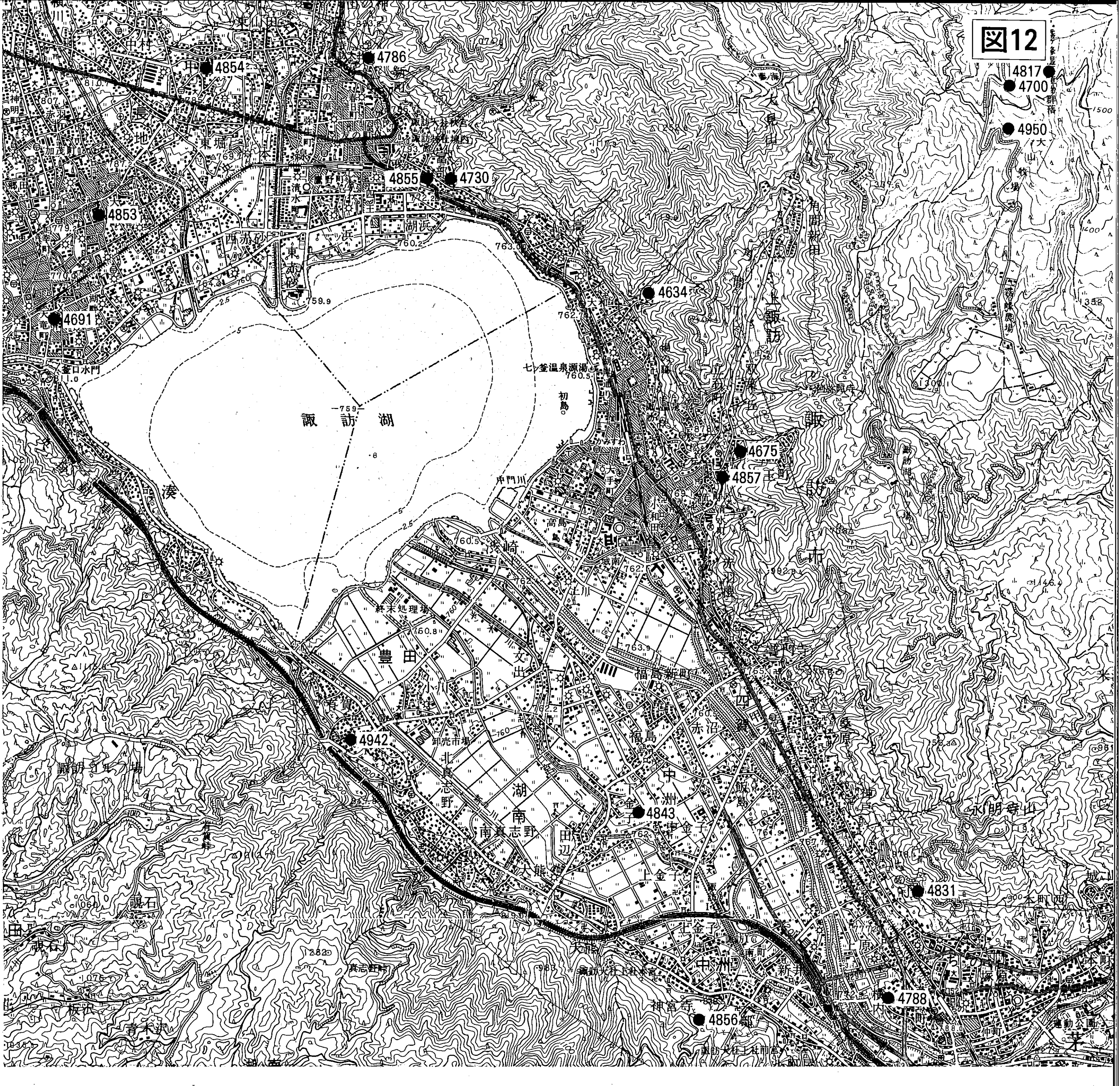

4786
4854
4855
4730
4853
4691
4634
4675
4857
4942
4843
4831
4788
4856
4817
4700
4950
諏訪湖
豊田
湖南
諏訪市

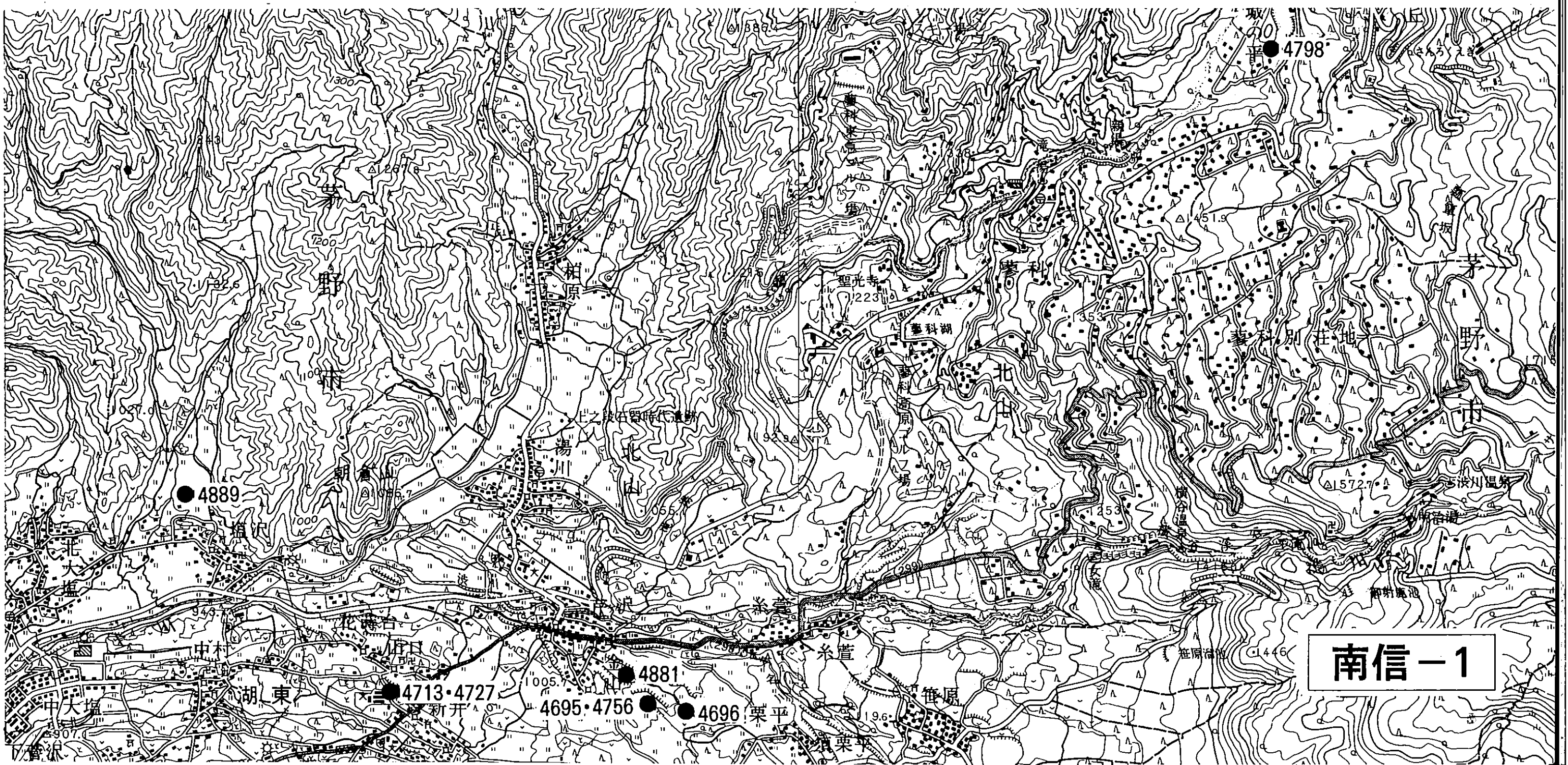

4798
4889
4713・4727
4881
4695・4756
4696
茅野市
蓼科湖

南信－1


図13
4718
4850・4933
4725・4851
4726
4694
4661
4824
4825
4757
4882
4888
4887
4883
4897
4901
4758
4808
4692
茅野市
南信－2

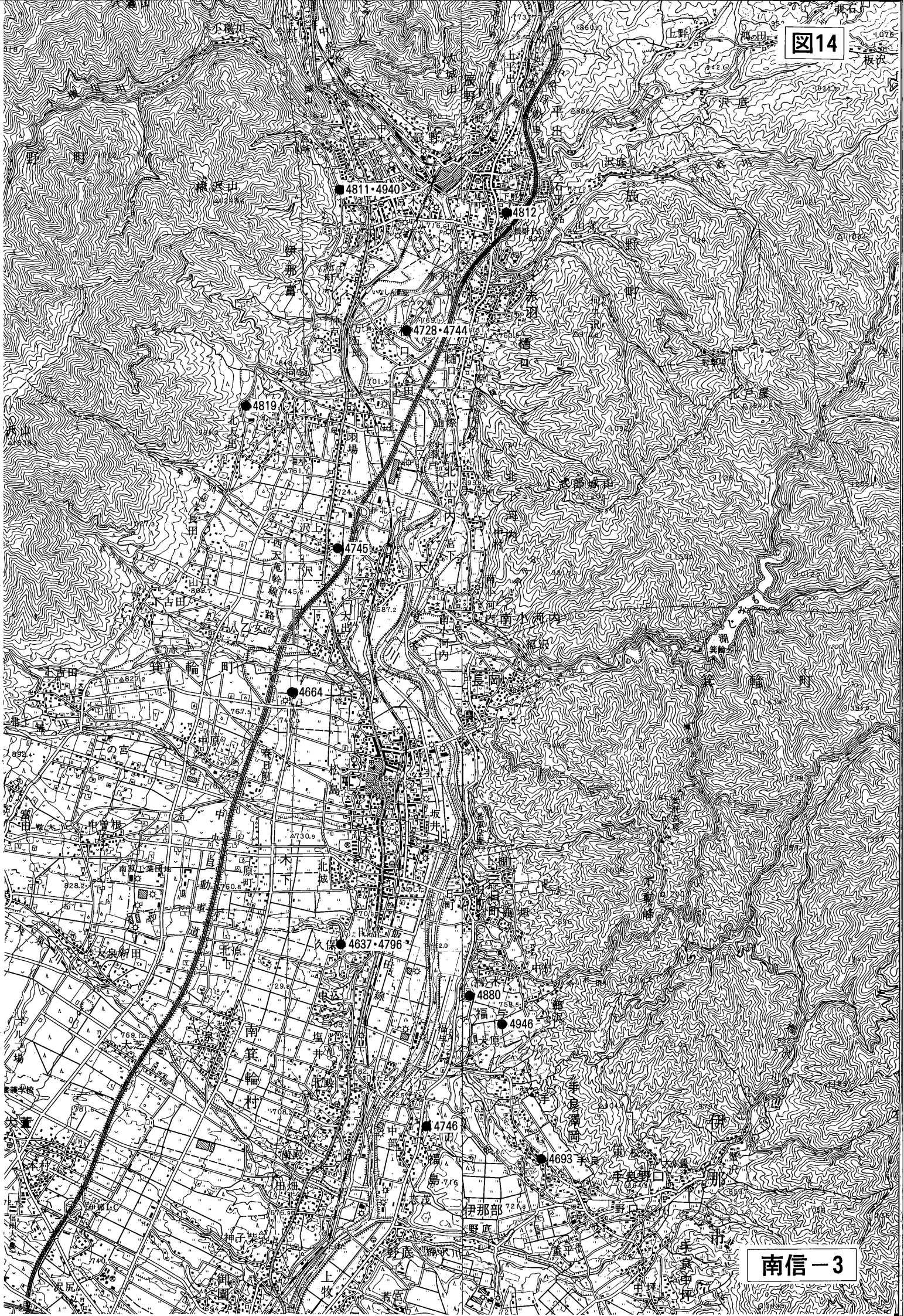
図14
4811・4940
4812
4728・4744
4819
4745
4664
4637・4796
4880
4946
4746
4693
南信－3

図15
南信－4
伊那市
駒根市
4813
4806
4805
4820
4835
4790

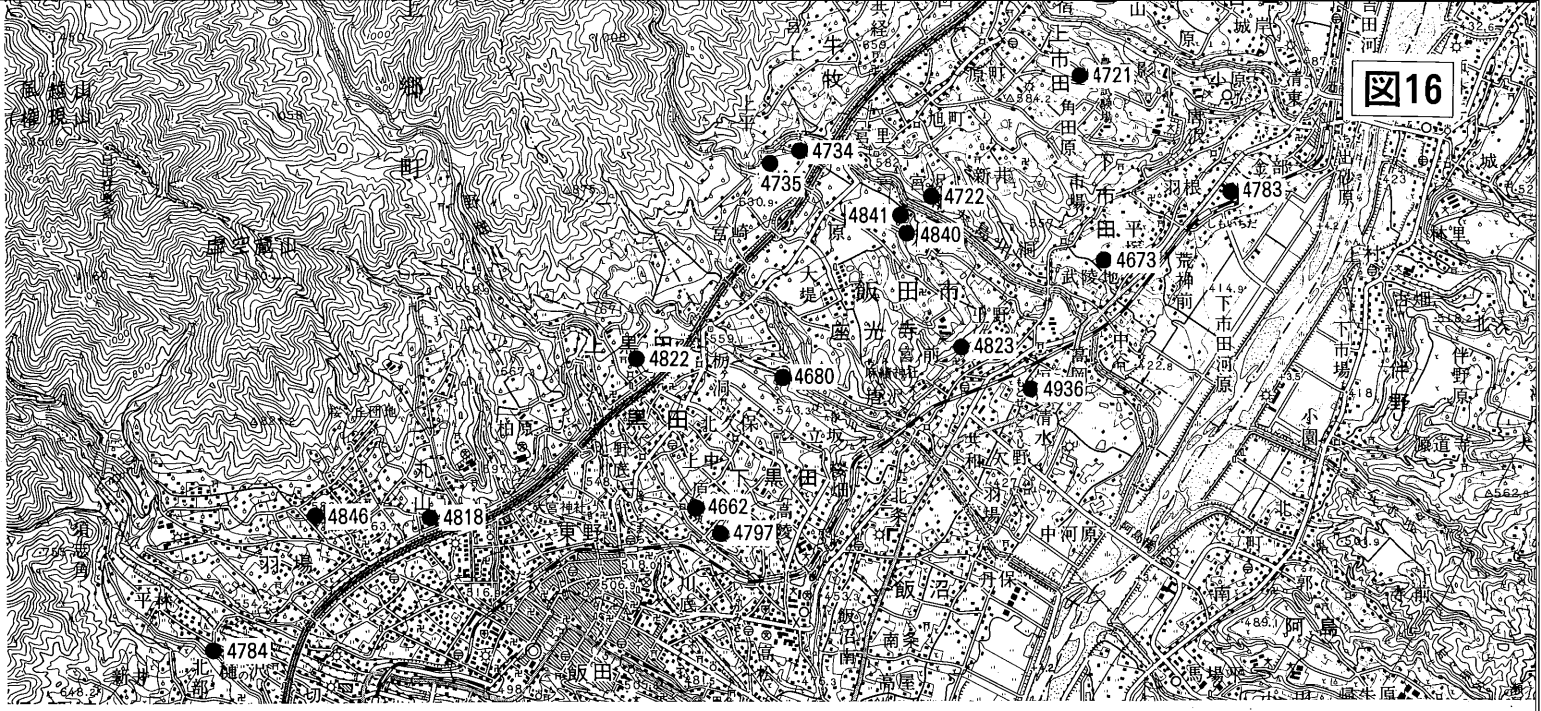
図16
4734
4735
4722
4783
4841
4840
4721
4673
4822
4680
4823
4936
4846
4818
4662
4797
4784
4785
4671
4910
4909
4814
4640
4839
4638
4719
4720
4741
4761
4837
4698
4733・4879
4836
4838
4703
4702・4729
4842
4923
4828
4927
4925
4924
4926
4663
4945
南信－5

2　遺跡の発見届一覧

①遺跡所在地　②遺跡の時代　③発見年月日　④調査者　⑤発見の原因　⑥備考

432　丸山遺跡

①南箕輪村　②縄文、平安　③平成6年12月12日　④南箕輪村長　松村　寛　⑤墓地公園造成のための試掘調査

433　反り峯遺跡

①八千穂村大字畑　②縄文、平安　③平成6年12月14日　④臼田町教育長　新津眞澄　⑤中部横断道関連の分布調査

434　北川田島遺跡

①臼田町大字北川字田島　②弥生　③平成7年3月23日　④臼田町教育長　新津眞澄　⑤中部横断道関連の分布調査

435　滝ノ沢遺跡

①臼田町大字臼田字滝ノ沢　②古墳～中世　③平成7年3月23日　④臼田町教育長　新津眞澄　⑤中部横断道関連の分布調査

436　山神久保遺跡

①臼田町大字山神久保　②縄文～平安　③平成7年3月23日　④臼田町教育長　新津眞澄　⑤中部横断道関連の分布調査

437　下滝遺跡

①臼田町大字滝　②中世　③平成7年3月23日　④臼田町教育長　新津眞澄　⑤中部横断道関連の分布調査

438　舟久保西遺跡

①佐久町大字上　②平安　③平成7年3月24日　④佐久町教育委員会

439　石こつ遺跡

①八千穂村大字八郡　②縄文～平安　③平成7年3月24日　④八千穂村教育委員会　⑤村内分布調査

440　コビヤシキ遺跡

①四賀村大字七嵐　②古代　③平成7年3月29日　④四賀村教育委員会　⑤住宅団地造成のための試掘調査

441　鹿尾根遺跡

①茅野市泉野　②縄文、平安　③平成7年5月15日　④茅野市教育委員会　⑤表面採集

442　新田山道南遺跡

①松本市大字内田字新旧山道北　②縄文、近世　③平成7年5月15日　④松本市長　有賀　正⑤試掘調査

443　久保御堂遺跡

①茅野市豊平　②縄文、平安、中世　③平成7年5月19日　④茅野市教育委員会　⑤表面採集

444　中尾遺跡

①茅野市豊平　②中世　③平成7年8月28日　④茅野市教育委員会　⑤ほ場整備により発見　⑥消滅

445　笹原上第1遺跡

①茅野市大字湖東　②縄文　③平成7年8月30日　④茅野市教育委員会　⑤蓼科ダム関連の試掘調査

446　笹原上第2遺跡

①茅野市大字湖東　②縄文　③平成7年8月30日　④茅野市教育委員会　⑤蓼科ダム関連の試掘調査

447　天狗岩洞穴遺跡

①小海町大字小海字下塩の平　②弥生　③平成7年9月6日　④堤隆　⑤試掘調査

448　禅門田洞窟遺跡

①八千穂村大字穂積　②縄文、近世　③平成7年10月13日　④八千穂村教育委員会　⑤試掘調査　⑥現状保存

449　穂高古墳群F11・12号墳

①穂高町大字柏原　②古墳　③平成7年10月14日　④穂高町教育委員会　⑤試掘調査

450 入笠山南（にゅうかさやまみなみ）遺跡

①長谷村黒河内国有林216林班　②旧石器　③平成7年10月22日　④長谷村教育委員会　⑤表面採集　⑥現状保存

451 吉野（よしの）D遺跡

①上松町大字荻原　②縄文　③平成7年7月31日　④上松町長　竹原　勤　⑤分布調査

452 吉野E遺跡

①上松町大字荻原　②縄文　③平成7年7月31日　④上松町長　竹原　勤　⑤分布調査

453 吉野F遺跡

①上松町大字荻原　②縄文　③平成7年7月31日　④上松町長　竹原　勤　⑤分布調査

454 吉野G遺跡

①上松町大字荻原　②縄文　③平成7年7月31日　④上松町長　竹原　勤　⑤分布調査

455 吉野H遺跡

①上松町大字荻原　②縄文　③平成7年7月31日　④上松町長　竹原　勤　⑤分布調査

456 吉野I遺跡

①上松町大字荻原　②縄文　③平成7年7月31日　④上松町長　竹原　勤　⑤分布調査

457 吉野J遺跡

①上松町大字荻原　②縄文　③平成7年7月31日　④上松町長　竹原　勤　⑤分布調査

458 吉野K遺跡

①上松町大字荻原　②縄文　③平成7年7月31日　④上松町長　竹原　勤　⑤分布調査

459 吉野L遺跡

①上松町大字荻原　②縄文　③平成7年7月31日　④上松町長　竹原　勤　⑤分布調査

460 吉野M遺跡

①上松町大字荻原　②縄文　③平成7年7月31日　④上松町長　竹原　勤　⑤分布調査

461 吉野N遺跡

①上松町大字荻原　②縄文　③平成7年7月31日　④上松町長　竹原　勤　⑤分布調査

3　工事立会一覧

番号	遺跡名	所在地	時代	開発事業名	開発予定期間
826	追引遺跡	飯島町田切	縄文	道路	平成7年4月～平成11年3月
827	成相遺跡	豊科町大字豊科	縄文、平安	その他建物（事務所新築）	平成7年4月～平成7年10月
828	仁礼新田遺跡	須坂市大字仁礼字河原	縄文、平安	住宅	平成7年4月1日～平成7年11月30日
829	貫ノ木遺跡	信濃町野尻貫ノ木	旧石器、縄文	水道	平成7年4月14日～平成7年4月28日
830	貫ノ木遺跡	信濃町大字柏原	旧石器、縄文	水道	平成7年4月16日～平成7年5月31日
831	殿原遺跡	飯田市上殿岡	縄文～中世	その他建物（事務所）	平成7年4月18日～平成7年4月30日
832	松本城址	松本市北深志１丁目	近世	住宅	平成7年5月1日～平成7年8月30日
833	北野遺跡	更埴市杭瀬下	近世	道路	平成7年5月5日～平成7年9月30日
834	構えの墓館跡	豊科町大字豊科	中世	その他の開発（駐車場）	平成7年5月8日～平成7年5月9日
835	土井合遺跡	更埴市大字打沢	奈良、平安	その他建物（店舗）	平成7年5月9日～平成7年7月30日
836	唐臼遺跡	上田市大字常盤	弥生～奈良	仮設宿舎建設	平成7年5月10日～平成8年3月31日
837	松本城址	松本市北深志１丁目	古墳～平安	住宅	平成7年5月10日～平成7年7月10日
838	松本城址（城下）	松本市城東２丁目	近世	住宅	平成7年5月11日～平成7年7月31日
839	松本城址（町屋敷）	松本市中央２丁目	近世	住宅	平成7年5月20日～平成7年8月31日
840	北野遺跡	更埴市大字雨宮	弥生、平安	道路	平成7年6月～平成7年10月
841	篠ノ井遺跡群	長野市篠ノ井塩崎上篠ノ井	弥生～中世	道路	平成7年6月～平成7年8月31日
842	栗林遺跡	中野市大字栗林字西原	弥生	道路改良	平成7年6月1日～平成7年7月10日
843	松本城址（城下）	松本市中央３丁目	近世	宅地造成	平成7年6月1日～平成7年10月30日
844	松本城址（町屋敷）	松本市中央２丁目	近世	住宅	平成7年6月1日～平成7年11月30日
845	海端遺跡	信濃町野尻字海端	旧石器、縄文	住宅	平成7年6月1日～平成7年7月30日
846	北中原遺跡	更埴市大字屋代字中原	奈良、平安	宅地造成	平成7年6月1日～平成7年7月31日
847	大室古墳群北谷支群	長野市松代町大字東条字ヨゴメ山	古墳、奈良	その他開発（岩石採取）	平成7年6月10日～平成12年6月9日
848	豊丘新田	須坂市大字豊丘字新田	縄文、平安、中世	その他建物（農業用倉庫及び居室）	平成7年6月10日～平成7年10月31日
849	羽入田原遺跡	飯田市龍江羽入田		道路	平成7年6月10日～平成7年8月31日
850	中島遺跡	更埴市寂蒔字八幡新田	古墳～平安	その他建物（倉庫及び店舗）	平成7年6月15日～平成7年10月30日
851	城ノ内遺跡	更埴市大字屋代字新田	弥生～中世	工場	平成7年6月21日～平成7年6月30日
852	松本城址（町屋）	松本市大手４丁目	近世	住宅	平成7年6月28日～平成7年11月13日
853	西岡Ａ遺跡	信濃町野尻傳九郎	旧石器、縄文	その他開発（天然ガス輸送管埋設）	平成7年7月1日～平成7年7月31日
854	松本城址（町屋）	松本市開智２丁目	近世	店舗併用住宅	平成7年7月1日～平成7年12月31日
855	松本城址（町屋）	松本市深志２丁目	近世	住宅	平成7年7月10日～平成7年12月25日
856	日ノ尾遺跡	更埴市大字土口字南	弥生～中世	工場	平成7年7月15日～平成7年11月30日
857	塩川・須坂・小山遺跡群	須坂市小山字屋部浦	奈良、平安	住宅	平成7年7月15日～平成7年10月10日
858	長野遺跡群	長野市西長野	弥生～近世	学校	平成7年7月18日～平成8年7月31日

番号	遺跡名	所在地	時代	開発事業名	開発予定期間
859	道満遺跡	飯島町七久保	縄文	宅地造成	平成7年8月1日～平成7年9月30日
860	古城遺跡	高遠町大字小原	縄文、平安、中世	水路改修工事	平成7年8月1日～平成8年3月10日
861	四ツ屋遺跡群	坂城町大字坂城	縄文～平安	農業関連	平成7年8月18日～平成7年9月27日
862	上五明条里水田址	坂城町大字五明	平安～近世	道路	平成7年8月18日～平成7年9月20日
863	松本城址（町屋）	松本市中央２丁目	近世	店舗併用住宅	平成7年8月20日～平成8年3月31日
864	松本城址（町屋）	松本市大字北深志２丁目	近世	住宅	平成7年8月28日～平成7年12月20日
865	八幡遺跡	須坂市大字小山	平安～中世	その他建物（店舗）	平成7年8月31日～平成7年10月31日
866	横田島遺跡	更埴市大字雨宮字古川	古墳～平安	宅地造成	平成7年9月～平成8年3月
867	染屋台条里	上田市大字古里字松ノ木	奈良、平安	工場	平成7年9月1日～平成8年8月31日
868	松本城址（町屋）	松本市城東２丁目	近世	住宅	平成7年9月5日～平成7年9月12日
869	浅川扇状地遺跡群	長野市大字中越	縄文、弥生	その他建物（書店）	平成7年9月15日～平成7年12月31日
870	松本城址（町屋）	松本市北深志１丁目	近世	その他開発（公民館）	平成7年9月20日～平成8年2月28日
871	染屋台条里水田跡	上田市大字住吉字鳥居町	平安	道路	平成7年10月～平成8年10月
872	上五明条里水田址	坂城町大字網掛	平安～近世	農業関連	平成7年10月～平成7年12月
873	上五明条里水田址	坂城町大字網掛	平安～近世	道路	平成7年10月～平成8年1月
874	上五明条里水田址	坂城町大字網掛	平安～近世	道路	平成7年10月～平成8年2月
875	中原遺跡	小諸市大字御影新田字中原	古墳～平安	その他建物（廃棄物最終処分場）	平成7年10月1日～平成7年12月28日
876	田中沖遺跡	長野市小島田町田中沖	古墳～平安	その他建物（育苗温室）	平成7年10月1日～平成7年10月30日
877	箕輪遺跡	箕輪町大字三日町字東田	弥生～近世	工場	平成7年10月1日～平成7年10月30日
878	熊久保遺跡	朝日村大字古見	縄文	その他の開発（下水道）	平成7年10月1日～平成8年12月25日
879	松本城址（町屋）	松本市北深志２丁目	近世	その他の建物	平成7年10月1日～平成8年3月10日
880	更埴条里水田址遺跡	更埴市大字屋代字汲町	弥生～中世	その他開発（高速バス駐車場）	平成7年10月1日～平成8年3月31日
881	南日名遺跡	坂城町日名	弥生～平安	河川	平成7年10月4日～平成8年3月15日
882	中金井遺跡群	御代田町大字御代田字長倉	中世	道路	平成7年10月9日～平成7年12月20日
883	元屋敷遺跡	上田市大字本郷字下本郷	平安	道路	平成7年10月12日～平成10年3月31日
884	後安遺跡	更埴市大字桑原字後安	奈良、平安	電気	平成7年10月23日～平成8年1月23日
885	中原遺跡	小諸市大字御影新田字中原	古墳～平安	その他建物（安定型自家処分場）	平成7年10月25日～平成7年11月30日
886	穴観音	山形村字大久保	縄文	その他建物（共同住宅）	平成7年11月～平成8年1月31日
887	杏花台遺跡	長野市大字安茂里	弥生～平安	宅地造成	平成7年11月1日～平成7年12月25日
888	池田山古墳	上田市大字別所温泉字分去	古墳	道路	平成7年11月1日～平成15年3月31日
889	松本城下町跡	松本市旭１丁目	近世	住宅	平成7年11月1日～平成8年3月31日
890	松本城下町跡	松本市北深志３丁目	近世	その他建物	平成7年11月1日～平成8年3月31日
891	来見原遺跡	大町市大字大町三日町	旧石器～中世	その他開発（地質調査）	平成7年11月10日～平成7年11月20日
892	篠ノ井遺跡群	長野市篠ノ井塩崎字西田沢	弥生～平安	宅地造成	平成7年11月19日～平成7年12月31日

番号	遺跡名	所在地	時代	開発事業名	開発予定期間
893	寺井遺跡	飯島町七久保	弥生～中世	その他開発（地質調査）	平成7年11月23日～平成7年12月10日
894	松ヶ崎遺跡	更埴市大字屋代字松ヶ崎	弥生～中世	その他開発（駐車場）	平成7年11月25日～平成7年12月20日
895	染屋台条里水田跡	上田市大字古里字諏訪町	奈良、平安	道路	平成7年11月27日～平成8年3月8日
896	綿内遺跡群	長野市若穂綿内字天橋	弥生～平安	道路	平成7年11月30日～平成8年12月31日
897	林遺跡	売木村	縄文	下水道工事	平成7年12月～平成9年3月
898	池尻遺跡	御代田町大字御代田	縄文	道路	平成7年12月1日～平成10年3月31日
899	南正徳遺跡	更埴市大字倉科字稲玉	奈良、平安	宅地造成	平成7年12月1日～平成8年2月28日
900	面替小谷ヶ沢	御代田町大字面替字北屋敷	縄文、奈良～中世	道路	平成7年12月1日～平成8年3月31日
901	地蔵面遺跡	飯田市江戸町４丁目	縄文～古墳、中世	その他建物（アパート）	平成7年12月1日～平成8年3月31日
902	松本城下町跡	松本市深志３丁目	近世	住宅	平成7年12月1日～平成8年4月30日
903	浅川扇状地遺跡群	長野市大字若槻東条	縄文～中世	道路	平成7年12月15日～平成8年4月30日
904	刈谷原遺跡	中川村片桐	縄文、弥生	その他開発（地質調査）	平成7年12月18日～平成8年2月10日
905	柳原遺跡	豊科町大字豊科	平安	住宅	平成8年1月～
906	上五明条里水田址	坂城町大字上五明	平安～近世	その他開発（排水路）	平成8年1月～平成8年3月
907	開畝製鉄遺跡	坂城町中之条	中世	道路	平成8年1月～平成8年3月
908	四ツ屋遺跡群	坂城町大字坂城四ツ屋	縄文～平安	道路	平成8年1月1日～平成8年3月31日
909	中田島遺跡	更埴市大字屋代	古墳～平安	その他開発（防火水槽設置）	平成8年1月5日～平成8年3月24日
910	松本城下町跡	松本市北深志２丁目	近世	住宅	平成8年1月7日～平成8年3月30日
911	諏訪南沖遺跡	更埴市大字粟佐字諏訪宮	古墳～平安	その他建物（店舗）	平成8年1月8日～平成8年3月30日
912	今泉遺跡	伊那市大字伊那山ノ神	旧石器、縄文	その他開発（地質調査）	平成8年1月16日～平成8年2月28日
913	東小倉遺跡	三郷村大字東小倉	縄文	道路	平成8年2月1日～平成8年3月25日
914	御射山遺跡	原村御射山沢北	縄文、平安～近世	その他建物（共同住宅）	平成8年2月5日～平成8年6月30日
915	田島遺跡群	坂城町大字坂城田町	古墳～平安	公園造成	平成8年2月26日～平成8年4月30日
916	松本城下町跡	松本市開智３丁目	近世	住宅	平成8年3月1日～平成8年5月1日
917	小田井城跡	御代田町大字御代田字坪ノ内	中世	宅地造成	平成8年3月15日～平成8年7月15日
918	松本城下町跡	松本市大手５丁目	近世	住宅	平成8年3月15日～平成8年9月15日
919	平林城跡	長野市平林北沖	中世	道路	～平成7年12月28日
920	長野遺跡群	長野市長野字大門上	縄文～近世	道路	～平成8年3月
921	穴場遺跡	諏訪市上諏訪	縄文、平安、近世	道路	未定
922	松本城下町跡	松本市旭２丁目	近世	住宅	未定

4　文献目録

※分類番号　1：各時代にわたるもの、報告書等　2：旧石器時代　3：縄文時代　4：弥生時代　5：古墳時代　6：歴史時代

分類	編著者名	題　　名	書籍・雑誌名等・発行所
1	岡谷市教育委員会	花上寺遺跡-中部山岳地の縄文・平安集落址-	
	佐久市教育委員会	濁り遺跡	
	佐久市教育委員会	寄山遺跡・寄山古墳・中条峯遺跡・勝負沢遺跡	
	佐久市教育委員会	権現平遺跡・池端遺跡	
	飯山市教育委員会	上野Ⅷ・柳町遺跡	
	坂城町教育委員会	町内遺跡発掘調査報告書1995-平成７年度試掘調査報告書-	
	東部町教育委員会	真行寺遺跡群-県道建設用地内緊急発掘調査概要報告書-	
	東部町教育委員会	下平遺跡	
	高遠町教育委員会	上ノ平遺跡	
	高遠町教育委員会	後沢遺跡Ⅱ	
	真田町教育委員会	四日市遺跡Ⅱ	
	真田町教育委員会	境田遺跡・西田遺跡	
	明科町教育委員会	上生野遺跡	
	高森町教育委員会	大丸山・護摩堂遺跡　間屋林・松源寺遺跡	
	大桑村教育委員会	弓矢平和塔遺跡	
	丸子町教育委員会	明賀遺跡-試掘調査報告書-	
	軽井沢町教育委員会	長野県軽井沢町飛鳥遺跡	
	徳永哲秀	「土器復元」改良の試み-形状記憶樹脂とエポキシ樹脂を芯材、補強材として-	長野県埋蔵文化財センター紀要４
	伊藤友久	遺跡と復元図	信濃47-4
	輿水太仲	松原遺跡を主とする昆虫遺体をめぐって	長野県の考古学
	桜井秀雄	牛と馬と猪と鹿と	長野県の考古学
	古川　登	発掘調査と問題意識-小羽山遺跡群の調査から-	長野県考古学会誌75
	林　茂樹	伊那の石槍	
	桐原　健	原始・古代の女性と子供達	平出遺跡考古博物館ノート９
	樋口昇一	今、塩尻のむかしがおもしろい	平出遺跡考古博物館ノート９
	長野県埋蔵文化財センター	長野県埋蔵文化財センター年報12	
2	諏訪市教育委員会	ジャコッパラⅠ	
	諏訪市教育委員会	ジャコッパラⅡ	
	諏訪市教育委員会	ジャコッパラⅥ	
	諏訪市教育委員会	上ノ平	
	諏訪市教育委員会	浜津ヶ池遺跡	
	和田村教育委員会	和田村の黒耀石をめぐる課題-原産地遺跡分布調査を終えて	
	八千穂村教育委員会	池の平遺跡群Ⅱ	
	八千穂村教育委員会	池の平遺跡群-塩くれ場地点・トリデロック地点・湧水地点の調査報告-	

分類	編著者名	題　　名	書籍・雑誌名等・発行所
2	八ヶ岳旧石器研究グループ	中ッ原第一遺跡G地点の研究	
	谷　和隆	野尻湖遺跡群における先土器時代の石器石材	長野県埋蔵文化財センター紀要４
	関　武	浜津ヶ池遺跡採集の旧石器遺物	長野県考古学会誌75
	島田和高・中島　透	諏訪湖東岸遺跡群採集の細石核	長野県考古学会誌76
3	茅野市教育委員会	梵天原遺跡	
	茅野市教育委員会	北山菖蒲沢Ｂ遺跡	
	茅野市教育委員会	菖蒲沢Ａ遺跡	
	茅野市教育委員会	北山菖蒲沢Ａ遺跡	
	諏訪市教育委員会	穴場Ⅴ	
	山ノ内町教育委員会	上林中道南遺跡Ⅲ-縄文草創期～早期の北信濃の注目される遺跡-	
	東部町教育委員会	上砂川原遺跡-緊急発掘調査報告書-	
	木曽福島町教育委員会	水無神社附近遺跡	
	辰野町教育委員会	北湯舟Ａ遺跡	
	箕輪町教育委員会	松島大原遺跡	
	軽井沢町教育委員会	江戸坂下遺跡	
	小杉　康	縄文時代後半期における大規模配石記念物の成立	駿台史学93
	古城　泰	縄文中期における信州産黒曜石の南関東への搬入路	考古学雑誌81-3
	茅野市郷土研究会	棚畑の土偶国宝指定記念特集号	茅野40
	樋口昇一	縄文時代の土製耳飾り断想-エリ穴遺跡の発掘調査を通して-	松本市史研究第６号
	神村　透ほか	シンポジウム特集号　表裏縄文から立野式へ	長野県考古学会誌76
	神村　透	増子川子石遺跡の土器は古い-表裏縄文土器の時期	伊那515
	神村　透	木曽・林の平遺跡の押型文土器	信濃47-5
	神村　透	波状口縁櫛形文土器を追う	長野県の考古学
	設楽博己	木目状縞文様のある磨製石剣	信濃47-4
	永峯光一・小林青樹	氷遺跡第二次調査概要研究報告	信濃47-4
	佐藤甦信	左京平遺跡発掘調査概要-縄文中期末から後期への移行期の遺跡例-	伊那515
	大内昌也ほか	長野県木曽郡開田村　柳又遺跡Ａ地点　第４次発掘調査報告書	國學院大學文学部考古学実習報告
	上田典男	下島式土器の細分の可能性	長野県考古学会誌75
	堤　隆	神子柴のミクロコスモス-『伊那の石槍』に読む林茂樹の仕事-	長野県考古学会誌75
	綿田弘実	中央高地における縄文早期末葉絡条体圧痕文土器	長野県立歴史館研究紀要2
	宮下健司	縄文食に関する理化学的研究の動向-縄文クッキー復原実験の成果-	長野県立歴史館研究紀要2
	赤塩　仁	諸磯ｂ・ｃ式土器の変遷過程	長野県の考古学
	川崎　保	『の』字状石製品と倉輪・松原型装身具セットについて	長野県の考古学
	寺内隆夫	斜行沈線文を多用する土器群の研究	長野県の考古学

分類	編著者名	題　　名	書籍・雑誌名等・発行所
3	水沢教子	大木８ｂ式の変容(上)	長野県の考古学
	桜井秀雄	埋甕の用途・機能をめぐる素描-研究史を振り返って-	長野県埋蔵文化財センター紀要４
	小松隆史	縄文時代の八ヶ岳西南麓地域における生業様相の側面	山麓考古18
	樋口誠司	柄鏡形住居の世界観	山麓考古18
	島田恵子	南佐久郡の石棒	山麓考古18
	沖津　実	月からの使者	山麓考古18
	小林公明	天を頂く土偶	山麓考古18
	田中　基	新石器文化の神観念と原罪意識と	山麓考古18
	大工原豊・林　克彦	配石墓と環状列石-群馬県天神原遺跡の事例を中心として-	信濃47-4
	山内利秋	晩期安行式波状口縁深鉢の研究-大宮台地における姥山Ⅱ式系土器受容プロセスに関する一考察-	信濃47-4
	川崎　保	縄文土器の機能・用途と口縁部文様帯の装飾・形態	信濃47-9
	桐原　健	「縄文の酒」再浮上	信濃考古142
	町田勝則	石器の研究法-報告文作成に伴う観察・記録法②-	長野県埋蔵文化財センター紀要４
	町田勝則	石器の研究法	長野県の考古学
	中沢道彦・贄田　明	長野県北佐久郡御代田町戻場遺跡採集の縄文土器について	縄文時代７
	戸沢充則	縄文人との対話	平出遺跡考古博物館ノート９
	栗島義明	縄文文化の成立と技術革新	縄文人の時代　新泉社
	西本豊弘	縄文人は何を食べていたか	縄文人の時代　新泉社
	小杉　康	遙かなる黒耀石の山やま	縄文人の時代　新泉社
	勅使河原彰	ケとハレの社会交流	縄文人の時代　新泉社
	平林　彰	北村縄文人の墓と社会	縄文人の時代　新泉社
	小林公明	縄文土器の図像学	縄文人の時代　新泉社
	戸沢充則	縄文時代論のもう一つの視覚	縄文人の時代　新泉社
	櫛原功一	柄鏡形住居の柱穴配置	帝京大学山梨文化財研究所研究報告6
	本橋恵美子	縄文時代の柄鏡形敷石住居址の発生について	帝京大学山梨文化財研究所研究報告6
	石井　寛	縄文時代掘立柱建物址に関する諸議論	帝京大学山梨文化財研究所研究報告6
	小宮山　隆	八ヶ岳山麓とその周辺地域の縄文後期前半集落の形成と変遷について	帝京大学山梨文化財研究所研究報告6
	中森敏晴	配石内出土の石皿の呪的性格について-関東周辺地域の事例を中心に-	帝京大学山梨文化財研究所研究報告6
	百瀬長秀	後期中葉の様相　長野県の様相	第９回　縄文セミナー
	宮崎朝雄・金子直行	回転文様系土器群の研究-表裏縄文系・撚糸文系・室谷上層系・押型文系土器群の関係-	日本考古学２
	竹原　学	全身表現のみられる人面付土版-長野県エリ穴遺跡出土土版をめぐって-	日本考古学２
	金山喜昭・鈴木正男・前山精明	縄文時代の日本海沿岸部における黒曜石の交流	日本考古学協会第61回総会研究発表要旨
4	中野市教育委員会	栗林遺跡	
	中野市教育委員会	安源寺遺跡	

分類	編著者名	題　　名	書籍・雑誌名等・発行所
4	中野市教育委員会	西条・岩船遺跡群発掘調査概報	
	尾見智司	上小地方/弥生後期の土器と集落	長野県考古学会誌76
	徳永哲秀	箱清水式土器の櫛描文の施文具および施文法について	長野県考古学会誌75
	町田勝則	種を播く（2）	信濃考古143
	上田典男	研究ノート　栗林式土器研究の一視点	長野県埋蔵文化財センター紀要4
	青木一男	中部高地の弥生墳墓をめぐる一想定-92	長野県の考古学
	小沢芳市	中挟遺跡の弥生時代玉類の掘出しについて	平出遺跡考古博物館紀要12
5	佐久市教育委員会	芝宮遺跡群　上芝宮遺跡Ⅴ	
	佐久市教育委員会	清水田遺跡調査報告	佐久市埋蔵文化財　年報4
	佐久市教育委員会	三千束遺跡群　寺添遺跡	
	中野市教育委員会	栗和田3号古墳	
	臼田町教育委員会	幸神古墳群	
	長野県埋蔵文化財センター	大星山古墳群　北平1号墳	
	小林三郎	長野県和田東山3号墳	季刊考古学52
	矢島宏雄	前記前方後円墳の特徴　墳丘	季刊考古学52
	花岡弘・西山克己	信州の6世紀・7世紀の土器様相-現地点の概略として-	東国土器研究4
	桜井秀雄	石製模造品研究の現在	長野県考古学会誌76
	西山克己	信濃の積石塚古墳と合掌形石室	長野県の考古学
	木下正利	高森町の古墳	伊那515
	松尾昌彦	下伊那の鉄製板状鏡板-ドドメキ1号墳出土例を中心として-	伊那515
6	上田市教育委員会	市内遺跡Ⅴ　平成7年度市内遺跡発掘調査報告書	
	小諸市教育委員会	十石坂上遺跡	
	岡谷市教育委員会	海戸・後田原・榎垣外・新井北遺跡発掘調査報告書（概報）	
	箕輪町教育委員会	大道上遺跡	
	箕輪町教育委員会	堂地中道遺跡	
	長野県埋蔵文化財センター	長野県屋代遺跡群出土木簡	
	神沢昌二郎	松本市内遺跡の文字資料-硯・墨書土器を中心として-	松本市史研究第6号
	宮島義和	更埴市屋代遺跡群の祭祀遺物-木製祭祀遺物の変遷飛鳥・奈良・平安	長野県考古学会誌76
	花岡　弘	特異な土坑について-佐久平に見られる奈良・平安時代の塵芥処理用土坑	長野県考古学会誌75
	西山克己	信濃出土の「鹿」を描いた考古学資料2例-原始・古代からの人々と鹿のかかわり	伊那515
	出河裕典	信濃の瓦塔再考-近年の出土例を中心として-	信濃47-4
	桐原　健	烏帽子形甕寸考	信濃47-4
	桐原　健	鎮魂の鏡　伊那郡出土鈴鏡のもつ意義	伊那515
	原　明芳	銅椀考	長野県の考古学

分類	編著者名	題　　名	書籍・雑誌名等・発行所
6	出河裕典	瓦塔の生産	長野県の考古学
	福島正樹	宮都の木簡と地方の木簡-荷札木簡を手がかりに-	長野県立歴史館研究紀要２
	松本市教育委員会	松本城下町跡伊勢町-第２～７次試掘調査報告書-	
	伊那市教育委員会	舟窪西遺跡-埋蔵文化財緊急発掘調査報告書-	
	高遠町教育委員会	東高遠工区高遠城番小屋遺跡武家屋敷遺跡（唐木邸跡・伊藤邸跡・大曽根邸跡）	
	高遠町教育委員会	史跡高遠城跡二の丸Ⅲ	
	佐久町教育委員会	花岡城跡	
	辰野町教育委員会	滝洞遺跡	
	河西克造	更級郡上山田町荒砥城跡の復原について	信濃考古142
	河西克造	善光寺平（西南部）の中世城郭	長野県の考古学
	藤沢高広	中野市の古銭発掘	文化財信濃22-2
	林　茂樹	弓削刀子発見余話	伊那路40-3
	飯塚政美	上伊那の近世考古学の諸様相（一）	伊那路40-3
	郷道哲章	郷土史と信濃の中世城跡	古代・中世の信濃社会　塚本学先生退官記念論文集
	宮脇正実	中世四宮荘北条における巨館と用水	長野県の考古学
	森　郁夫	埋もれた天平の文字資料	平出遺跡考古博物館ノート９
	倉科明正	塩尻市北小野勝弦開発の歴史	平出遺跡考古博物館紀要12
	宮坂光昭	御柱の謎に迫る	平出遺跡考古博物館紀要12

参考文献 岡村秀雄「各都道府県の動向　長野県」日本考古学年報48

平成７年度発掘調査遺跡索引

あ

4951　県町遺跡(松本市)
4757　阿久遺跡(原村)
4685　浅川扇状地遺跡(長野市)
4689　飛鳥遺跡(軽井沢町)
4733・4879
　安宅遺跡(飯田市)
4775・4876
　跡坂遺跡群(佐久市)
4922　荒井遺跡(更埴市)
4713・4727
　新井下遺跡(茅野市)

い

4782　飯田古屋敷遺跡(小布施町)
4788　家下遺跡(茅野市)
4887　家前尾根遺跡(原村)
4736　池尻遺跡(更埴市)
4660　石川条里遺跡(長野市)
4889　一ノ瀬遺跡(茅野市)
4673　市場遺跡(高森町)
4919　市道遺跡(信濃町)
4753　一里塚遺跡(信濃町)
4776・4860
　一本柳遺跡群(佐久市)
4716・4852
　出川西遺跡(松本市)
4926　井戸下遺跡(飯田市)
4855　稲荷平遺跡(下諏訪町)
4909・4910
　稲井遺跡(飯田市)
4815　今井北耕地遺跡(松本市)
4862　岩井堂遺跡２(佐久市)
4913・4772・4864
　岩村田遺跡群13(佐久市)

う

4833　上大宮遺跡(小諸市)
4635　上芝宮遺跡Ⅴ(佐久市)
4839　上中村大羽遺跡(飯田市)
4671　上の城跡(飯田市)
4792　上の平遺跡群　寺中遺跡(佐久市)
4655・4752・4778・4847・4931
　上ノ原遺跡(信濃町)
4674　上野遺跡(飯山市)
4899　上町遺跡Ⅲ(坂城町)
4800　打越遺跡１(佐久市)
4779　裏の山・東裏遺跡(信濃町)

え

4831　永明寺遺跡(茅野市)
4854　榎垣外遺跡(岡谷市)
4685　エリ穴遺跡(松本市)
4814　円通寺北遺跡(飯田市)

お

4734　大井遺跡(飯田市)
4746　大上平遺跡(伊那市)
4735　大久保遺跡(飯田市)
4804　大久保遺跡(豊野町)
4932・4654
　大久保南遺跡(信濃町)
4722　大下砦跡(高森町)
4698　大島遺跡(飯田市)
4809　太田法楽寺遺跡(上田市)
4663　太田下遺跡(飯田市)
4706　大中沢遺跡１(佐久市)
4692　大花遺跡(富士見町)
4819　大日尻遺跡(辰野町)
4647　大日ノ木遺跡(上田市)
4684　大星合古墳群(東部町)
4664　大道上遺跡(箕輪町)
4748　大室168号古墳(長野市)
4890　岡田田中遺跡(松本市)
4738　お玉の森遺跡(日義村)
4712・4795
　尾張城跡(長野市)

か

4667　開畝遺跡Ⅲ(坂城町)
4691　海戸遺跡(岡谷市)
4675　カジバ畑遺跡(諏訪市)
4806　春日城跡(伊那市)
4923　金山遺跡(飯田市)
4719　がにが原遺跡(飯田市)
4843　金子城跡(諏訪市)
4900　上九反遺跡(長野市)
4911　上砂川原遺跡(東部町)
4845　雁明遺跡(佐久市)
4882　臥竜遺跡(原村)
4904　川西開田遺跡(松本市)
4657　貫ノ木遺跡(信濃町)
4681　上林中道南遺跡(山ノ内町)

き

4756　北山菖蒲沢Ａ遺跡(茅野市)
4696　北山菖蒲沢Ｂ遺跡(茅野市)
4790　狐久保遺跡(駒ヶ根市)

く

4636　久禰添遺跡１(佐久市)
4796・4637
　久保上ノ平遺跡(南箕輪村)
4927　久保田遺跡(飯田市)
4883　久保地尾根遺跡(原村)
4725・4851
　久保御堂遺跡(茅野市)
4708・4768・4863・4709
　栗毛坂遺跡群(佐久市)
4785　黒河内遺跡(飯田市)
4680　黒田大明神原遺跡(飯田市)
4822　黒田八幡原遺跡(飯田市)

け

4761　毛賀諏訪社遺跡(飯田市)

こ

4682・4832・4834・4886
　更埴条里水田址(更埴市)
4849　郷津遺跡(更埴市)

こ

4829・4644 郷土遺跡(小諸市)
4751 光明寺前遺跡(飯山市)
4740 越遺跡(開田村)
4676 御所遺跡(長野市)
4661 小堂見遺跡(茅野市)
4732 コビヤシキ遺跡(四賀村)
4808 小母沢遺跡(富士見町)
4711 五輪畑遺跡(穂高町)
4853 紺屋垣外遺跡(岡谷市)

さ

4903 境窪遺跡(松本市)
4646 桜畑遺跡(東部町)
4947 三反田遺跡(長野市)
4715・4787 三ノ宮遺跡(松本市)
4687 三枚橋遺跡(穂高町)

し

4934・4935 塩川・須坂・小山遺跡群(須坂市)
4906 塩倉池遺跡(松本市)
4718 塩之目尻遺跡(茅野市)
4677 篠ノ井遺跡群(長野市)
4897 芝原尾根遺跡(原村)
4791 芝宮遺跡群９(佐久市)
4828 島遺跡(飯田市)
4942 清水遺跡(諏訪市)
4920 清水久保遺跡(信濃町)
4643 清水久保遺跡(牟礼村)
4755 下平１号古墳(東部町)
4717 下原遺跡(松本市)
4754 下平遺跡(東部町)
4731 下箕ヶ谷遺跡(長野市)
4700・4817・4950 ジャッコッパラ遺跡群(諏訪市)
4695 菖蒲沢Ａ遺跡(茅野市)
4638 代田山古墳群(飯田市)
4941 城ノ内遺跡(更埴市)
4798 城ノ平遺跡(茅野市)
4749・4645 真行寺遺跡群(東部町)
4763 新田山道南遺跡(松本市)
4765 新町遺跡Ⅲ(佐久市)

せ

4656 星光山荘遺跡(信濃町)
4730 関谷遺跡(下諏訪町)

そ

4835 反目遺跡(駒ヶ根市)
4714 染屋台条里水田址(上田市)

た

4816 大輔原遺跡(松本市)
4634 台御堂遺跡(諏訪市)
4650 対面所遺跡(豊田村)
4846 高越遺跡(飯田市)
4707 高師町遺跡群　高師町遺跡Ⅱ(佐久市)
4820 高遠城番小屋遺跡、武家屋敷遺跡(高遠町)
4918 高山遺跡(信濃町)
4811・4940 滝洞遺跡(辰野町)
4794・4803 田草川尻遺跡(飯山市)
4856 武井畑遺跡(諏訪市)
4870 竹原遺跡１(佐久市)
4938 竹房古墳(信州新町)
4937 竹房宮裏遺跡(信州新町)
4939 竹房宮下遺跡(信州新町)
4905 田中沖遺跡(長野市)
4830 谷鬼遺跡(上田市)
4720・4672 田圃遺跡(飯田市)

ち

4861 近津遺跡群１(佐久市)

つ

4747 月夜平遺跡(臼田町)
4758 机原三本松遺跡(富士見町)
4693 辻西幅遺跡(伊那市)
4721 角田原遺跡(高森町)
4858 潰石遺跡２(佐久市)

て

4799 寺下遺跡(飯山市)
4705・4777 寺畑遺跡群(佐久市)
4786 天白遺跡(下諏訪町)

と

4783 堂垣外遺跡(高森町)
4943 常田居屋敷遺跡群６(佐久市)
4925 留々女遺跡(飯田市)
4805 殿島城跡(伊那市)
4924 殿村遺跡(飯田市)

な

4945 中尾遺跡(阿智村)
4888 中尾根遺跡(原村)
4683 中金井遺跡群(御代田町)
4865・4867・4868 中久保田遺跡(佐久市)
4639 中ッ原第一遺跡Ｇ地点(南牧村)
4859・4878 長土呂遺跡群３(佐久市)
4750 長縄手遺跡(東部町)
4877・4766・4767・4928 中原遺跡群(佐久市)
4801 中俣遺跡(長野市)
4825 長峰遺跡(茅野市)
4896・4902 中山15号古墳(松本市)
4921 長山遺跡(信濃町)
4762 中山古墳群(松本市)
4666 中谷遺跡Ｂ地点(佐久町)
4850・4933 梨ノ木遺跡(茅野市)
4880 梨ノ木遺跡(箕輪町)
4690 棗河原遺跡(長野市)
4651 七ツ栗遺跡(信濃町)
4848・4949 南宮遺跡(長野市)

に

4773 西浦遺跡群Ⅰ(佐久市)

に

4874 西大久保遺跡群３・東大久保遺跡群１(佐久市)
4759 西方遺跡(長野市)
4641 西樽川遺跡(牟礼村)
4842 西の塚遺跡(飯田市)
4737 西町遺跡(長野市)

ね

4875 根井館跡(佐久市)
4669・4807 根塚遺跡(木島平村)

は

4662 原の城Ａ遺跡(飯田市)
4837 原畑遺跡(飯田市)
4640 はりつけ原遺跡(飯田市)
4710 榛名平遺跡群(佐久市)
4840 半の木遺跡(飯田市)
4872 番屋前遺跡群９(佐久市)

ひ

4780・4930・4653 東裏遺跡(信濃町)
4912・4948 東町遺跡(長野市)
4728・4744 樋口北原遺跡(辰野町)
4841 美女遺跡(飯田市)
4652 日向林Ｂ遺跡(信濃町)
4784 樋の沢遺跡(飯田市)
4866 平賀中屋敷遺跡(佐久市)
4704・4770・4771・4774・4871・4873・4914 枇杷坂遺跡群９(佐久市)

ふ

4686 深渡戸塚、五月日塚(木祖村)
4745 蕗原神社上付近遺跡(箕輪町)
4946 福与大原遺跡(箕輪町)
4824 藤塚遺跡(茅野市)
4929 藤塚遺跡Ⅲ(佐久市)
4668 藤之木遺跡(上田市)
4826 富士見城跡(小諸市)
4697 布施塚古墳群(長野市)
4916 舟窪遺跡(小諸市)
4813 舟窪西遺跡(伊那市)
4823 古市場遺跡(飯田市)
4818 古屋垣外遺跡(飯田市)

へ

4907 蛇塚Ｂ遺跡１(佐久市)
4869 蛇塚古墳(佐久市)

ほ

4802 洞遺跡(山形村)
4908 洞源遺跡１(佐久市)
4694 梵天原遺跡(茅野市)

ま

4659 前田遺跡(佐久市)
4821 町浦遺跡(更埴市)
4741 松尾清水遺跡(飯田市)
4764 松ノ木田遺跡(松本市)
4793・4891・4892・4893・4894・4895 松本城下町跡(伊勢町７次)(松本市)

み

4901 水掛平遺跡(原村)
4797 見晴山城跡(飯田市)
4699 宮上遺跡Ⅲ(坂城町)
4642 宮浦遺跡(牟礼村)
4760 宮崎遺跡(長野市)
4648 宮平遺跡(上田市)
4812 宮の上遺跡(辰野町)
4944 宮ノ平遺跡(南木曽町)
4898 明賀遺跡(丸子町)
4781 三輪遺跡(6)(長野市)

む

4917 村上氏館跡(坂城町)

も

4678 森城跡(大町市)
4726 師岡平遺跡(茅野市)

や

4936 薬師垣外遺跡(飯田市)
4915 役屋敷遺跡(信濃町)
4724 屋代遺跡群(更埴市)
4844 屋惣沢遺跡(東部町)
4739 柳又遺跡Ａ地点(開田村)
4723 柳町遺跡(飯山市)
4679 藪沢Ⅰ遺跡(大町市)
4701・4789 山崎遺跡(野沢温泉村)
4649 山崎古墳群(坂城町)
4881 山ノ神沢遺跡(茅野市)
4836 山本遺跡(飯田市)
4703・4838 山本西平遺跡(飯田市)

ゆ

4702・4729 湯川遺跡(飯田市)
4743 湯倉洞穴遺跡(高山村)
4670 弓矢平和塔遺跡(大桑村)

よ

4810・4884 吉田古屋敷遺跡(長野市)
4665 吉田四ツ屋遺跡(長野市)
4742 四ツ屋遺跡(長野市)
4688 米持遺跡(須坂市)

わ

4857 若宮遺跡(諏訪市)
4827 若宮南遺跡(長野市)
4769 和田遺跡１(佐久市)
4885 和手遺跡(塩尻市)

長野県埋蔵文化財発掘調査要覧
その10

発　行　日　平成12年3月31日
編集・発行　長野県教育委員会
　　文化財・生涯学習課
印　　刷　正晃印刷株式会社