

佐久市埋蔵文化財調査報告書 第68集

M A E D O U B U

栗毛坂遺跡群 前藤部遺跡

長野県佐久市大字小田井前藤部遺跡発掘調査報告書

1999. 3

株式会社オークサ・マテックス
佐久市教育委員会

佐久市歴史文化財調査報告書 第68集

M A E D O U B U

栗毛坂遺跡群 前藤部遺跡

長野県佐久市大字小田井前藤部遺跡発掘調査報告書

1999. 3

株式会社オークサ・マテックス
佐久市教育委員会

佐久市埋蔵文化財調査報告書 第68集

M A E D O U B U

栗毛坂遺跡群 前藤部遺跡

長野県佐久市大字小田井前藤部遺跡発掘調査報告書

1999. 3

株式会社オークサ・マテックス
佐久市教育委員会



写1 前藤部遺跡 H8年度航空写真遠景（南から）



写2 前藤部遺跡 H8年度調査区航空写真近景（南から）



写3 前藤部遺跡 H9年度航空写真遠景（南から）



写4 前藤部遺跡 H9年度調査区航空写真近景（西から）




写5 前藤部遺跡調査風景（南から）



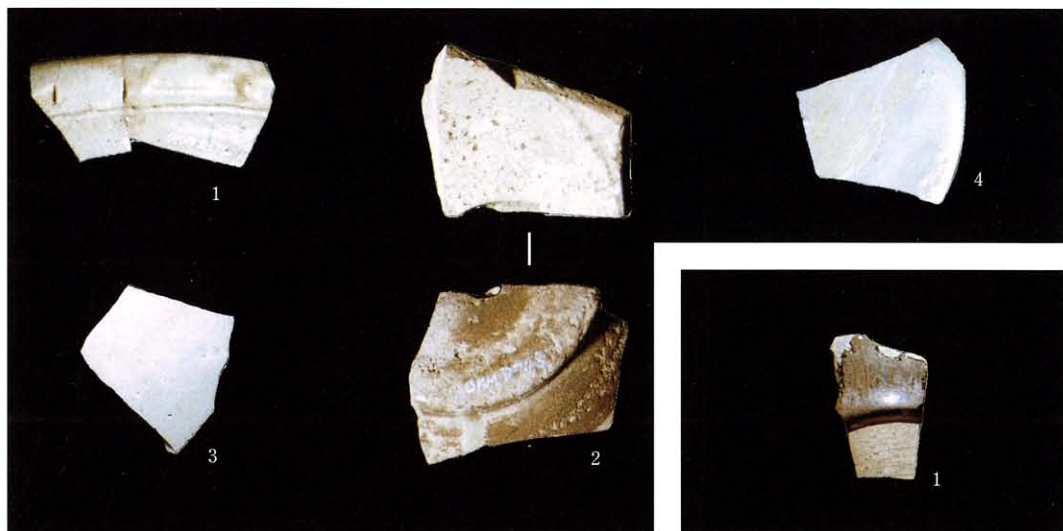
写6 前藤部遺跡調査風景（北から）



写7 前藤部遺跡垂直写真（御代田町調査分含む）



写8 前藤部遺跡出土青磁



写9 前藤部遺跡出土白磁

写10 前藤部遺跡出土天目茶碗



写11 前藤部遺跡出土古瀬戸 (1)



写12 前藤部遺跡出土古瀬戸 (2)



写13 前藤部遺跡出土古瀬戸 (3)


写14 前藤部遺跡出土大窯製陶器



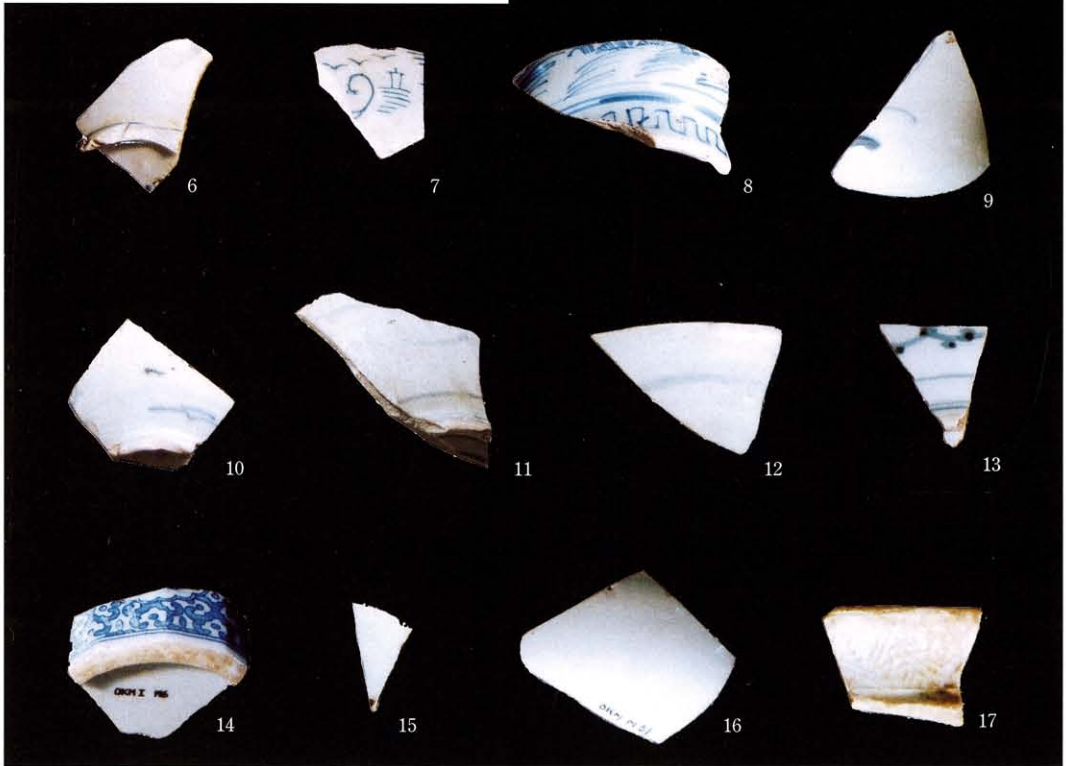
写15 前藤部遺跡出土近世・近代陶器 (1)




写16 前藤部遺跡出土近世・近代陶器 (2)



写17 前藤部遺跡出土近世・近代陶器 (3)



写18 前藤部遺跡出土近世・近代磁器



写19 前藤部遺跡出土古銭










写20 前藤部遺跡出土金銅製品・巡方

写21 前藤部遺跡出土鑄型・羽口

例 言

- 1 本書は、平成8・9年度、株式会社オークサ・マテックス（旧オークサ興産）による小田井ショッピングセンター建設に伴う佐久市大字小田井に所在する栗毛坂遺跡群前藤部遺跡の発掘調査報告書である。
- 2 事業主体者 長野県佐久市野澤94-1
株式会社オークサ・マテックス（旧オークサ興産）
- 3 調査主体者 長野県佐久市大字中込3056
佐久市教育委員会 教育長 依田英夫
- 4 調査期間 平成8年6月24日～平成8年11月22日（現場作業）
平成9年4月1日～平成9年6月6日（現場作業）
平成8年11月25日～平成11年3月31日（整理作業）
- 5 調査総面積 61,000m²（2面調査含む延べ面積）
- 6 本書の執筆は上原が行った。
- 7 本書及び出土遺物は、佐久市教育委員会の責任下に保管されている。
- 8 獣骨は宮崎重雄氏に、人骨は聖マリアンナ医科大学教授平田和明氏、奥千奈美氏に鑑定を依頼した。陶磁器は長野県埋蔵文化財センター市川隆之氏にご助言を頂いた。

凡 例

- 1 遺構の略称は以下のとおりである。
H-住居址 Ta-竪穴状遺構 F-掘立柱建物址 D-土坑
M-溝跡 P-ピット
- 2 スクリーントーンによる表示は以下のとおりである。
焼土・かまど・火だすき  粘土  貼り床・灰釉・自然釉 
柱穴・砥石研ぎ面  堀方・黒色処理  地山・鉄製品断面 
須恵器断面 
- 3 挿図の縮尺は以下のとおりである。
遺構-住居址 1/80 竪穴状遺構 1/80 土坑 1/80 掘立柱建物址 1/80
遺物-土師器・須恵器・灰釉陶器・かわらけ・内耳土器 1/4 鉄器 1/2 石臼 1/8
硯 1/3 石播鉢 1/8 砥石 1/3 磨石 1/3 古銭 1/1
陶器・磁器 1/2 鋳型 1/3 金銅製品 1/2 羽口 1/3 塔婆・板碑 1/6
- 4 遺構の標高は各遺構ごとに統一し、水糸高を標高とした。
- 5 土層・遺物の色調は、「新版標準土色帖」による。

目 次

巻頭カラー

例言・凡例

目次

第Ⅰ章 発掘調査の経緯	1
第1節 発掘調査に至る経過	1
第2節 調査体制	3
第3節 遺跡の概要	4
第Ⅱ章 遺跡の立地と環境	5
第1節 歴史的環境	5
第2節 自然環境と周辺遺跡	6
第3節 基本層序	15
第Ⅲ章 遺構	17
第1節 竪穴住居址 (H)	19
H 1-19 H 2-20 H 3-21 H 4-22 H 5-23	
H 6-24 H 7-25 H 8-26 H 9-27 H10-27	
第2節 竪穴状遺構 (Ta)	26
Ta 1-30 Ta 2-31 Ta 3-31 Ta 4-32 Ta 5-32 Ta 6-32 Ta 7-33	
Ta 8-33 Ta 9-34 Ta10-34 Ta11-35 Ta12-36 Ta13-37 Ta14-38	
Ta15-38 Ta16-38 Ta17-39 Ta18-40 Ta19-40 Ta20-41 Ta21-41	
Ta22-42 Ta23-42 Ta24-42 Ta25-42 Ta26-43 Ta27-43 Ta28-44	
Ta29-45 Ta30-45 Ta31-46 Ta32-46 Ta33-47 Ta34-47 Ta35-48	
Ta36-49 Ta37-49 Ta38-50 Ta39-50 Ta40-51 Ta41-51 Ta42-52	
Ta43-52 Ta44-52 Ta45-53 Ta46-53 Ta47-53 Ta48-54 Ta49-54	
Ta50-54 Ta51-55 Ta52-55 Ta53-56 Ta54-56 Ta55-56 Ta56-56	
Ta57-57 Ta58-57 Ta59-57 Ta60-58 Ta61-58 Ta62-58 Ta63-59	
Ta64-59 Ta65-60 Ta66-60 Ta67-60 Ta68-60 Ta69-61 Ta70-61	
Ta71-61 Ta72-61 Ta73-62 Ta74-62 Ta75-63 Ta76-63 Ta77-64	

第3節 土坑 (D) 65

D 1 ~ D 8 - 72	D 9 ~ D 18 - 73	D 19 ~ D 27 - 74	D 28 ~ D 36 - 75
D 37 ~ D 43 - 76	D 44 ~ D 53 - 77	D 54 ~ D 63 - 78	D 64 ~ D 72 - 79
D 73 ~ D 82 - 80	D 83 ~ D 92 - 81	D 93 ~ D102 - 82	D103 ~ D110 - 83
D111 ~ D119 - 84	D120 ~ D129 - 85	D130 ~ D138 - 86	D139 ~ D149 - 87
D150 ~ D158 - 88	D159 ~ D166 - 89	D167 ~ D176 - 90	D177 ~ D185 - 91
D186 ~ D194 - 92	D195 ~ D203 - 93	D204 ~ D212 - 94	D213 ~ D219 - 95
D220 ~ D228 - 96	D229 ~ D237 - 97	D238 ~ D246 - 98	D247 ~ D255 - 99
D256 ~ D264 - 100	D265 ~ D272 - 101	D273 ~ D281 - 102	D282 ~ D290 - 103
D291 ~ D299 - 104	D300 ~ D309 - 105	D310 ~ D318 - 106	D319 ~ D327 - 107
D328 ~ D336 - 108	D337 ~ D344 - 109	D345 ~ D353 - 110	D354 ~ D363 - 111
D364 ~ D372 - 112	D373 ~ D380 - 113	D381 ~ D387 - 114	D388 ~ D396 - 115
D397 ~ D405 - 116	D406 ~ D413 - 117	D414 ~ D421 - 118	D422 ~ D429 - 119
D430 ~ D434 - 120	D435 ~ D442 - 121	D443 ~ D451 - 122	D452 ~ D459 - 123
D460 ~ D468 - 124	D469 ~ D477 - 125	D478 ~ D486 - 126	D487 ~ D495 - 127
D496 ~ D504 - 128	D505 ~ D513 - 129	D514 ~ D522 - 130	D523 ~ D531 - 131
D532 ~ D540 - 132	D541 ~ D549 - 133	D550 ~ D558 - 134	D559 ~ D567 - 135
D568 ~ D574 - 136	D575 ~ D582 - 137	D583 ~ D591 - 138	D592 ~ D598 - 139
D599 ~ D607 - 140	D608 ~ D615 - 141	D616 ~ D624 - 142	D625 ~ D633 - 143
D634 ~ D643 - 144	D644 ~ D652 - 145	D653 ~ D661 - 146	D662 ~ D670 - 147
D671 ~ D678 - 148	D679 ~ D687 - 149	D688 ~ D696 - 150	D697 ~ D705 - 151
D706 ~ D713 - 152	D714 ~ D720 - 153	D721 ~ D728 - 154	D729 ~ D736 - 155
D737 ~ D743 - 156	D744 ~ D752 - 157	D753 ~ D760 - 158	D761 ~ D768 - 159
D769 ~ D775 - 160	D776 ~ D781 - 161	D782 ~ D788 - 162	D789 ~ D795 - 163
D796 ~ D802 - 164	D803 ~ D809 - 165	D810 ~ D818 - 166	D819 ~ D824 - 167
D825 ~ D831 - 168	D832 ~ D838 - 169	D839 ~ D845 - 170	D846 ~ D854 - 171
D855 ~ D863 - 172	D864 ~ D868 - 173	D869 ~ D875 - 174	D876 ~ D882 - 175
D883 ~ D891 - 176	D892 ~ D899 - 177	D900 ~ D905 - 178	D906 ~ D912 - 179
D913 ~ D920 - 180	D921 ~ D930 - 181	D931 ~ D939 - 182	

第4節 掘立柱建物址 (F) 193

第5節	粘土坑	195
第6節	溝状遺構	196
第7節	畑跡(畝跡)	197
	調査区南畝跡-197 調査区北畝跡-198	
第IV章	遺物	199
第1節	土師器・須恵器・灰釉陶器	202
	(1) 竪穴住居址(H)-202 (2) 竪穴状遺構(Ta)-206	
	(3) 土坑(D)-206 (4) 溝・遺構外-208	
第2節	かわらけ	211
第3節	内耳土器	212
第4節	陶磁器	214
	(1) 青磁-214 (2) 白磁-216 (3) 天目茶碗-216	
	(4) 古瀬戸-216 (5) 大窯製陶器-220 (6) 近世・近代陶器-220	
	(7) 近世・近代磁器-222 (8) 常滑-223 (9) 播鉢-228	
	(10) 火鉢-230 (11) 山茶碗系土器-231 (12) 珠洲-231	
	(13) 石鍋-231	
第5節	石製品	
	(1) 石臼-236 (2) 硯-237 (2) 凹石・石播鉢・搗き石-237	
	(4) 砥石-238 (5) 磨石-240	
第6節	鉄製品	
	(1) 竪穴住居址(H)-243 (2) 竪穴状遺構(Ta)-243	
	(3) 土坑(D)-245 (4) 溝(M)・ピット(P)・遺構外-247	
第7節	銅製品	249
第8節	古銭	250
第9節	羽口・鋳型・塔婆・板碑	254
不偏	佐久市前藤部遺跡出土人骨について(平田和明・奥千奈美)	255
	前藤部遺跡出土の獣骨類について(宮崎重雄)	259
写真図版		

図 版

第 1 図	前藤部遺跡位置図 (1:100,000)	2	第57図	Ta37号竪穴状遺構実測図	49
第 2 図	浅間山の形態と構造 (白倉原図)	6	第58図	Ta38号竪穴状遺構実測図	50
第 3 図	黒班山東部の破壊によって生じた 泥流及び流下した状態を示す図 (荒牧・浅間山の地質)	7	第59図	Ta39号竪穴状遺構実測図	50
第 4 図	前藤部遺跡周辺自然環境図	9	第60図	Ta40号竪穴状遺構実測図	51
	(八木貞助1936より)		第61図	Ta41号竪穴状遺構実測図	51
第 5 図	前藤部遺跡周辺遺跡図	11	第62図	Ta42号竪穴状遺構実測図	52
第 6 図	佐久市中区間遺構分布図 (1:50,000)	13	第63図	Ta43号竪穴状遺構実測図	52
第 7 図	調査区黒色土・砂礫層堆積範囲図	15	第64図	Ta44号竪穴状遺構実測図	52
第 8 図	層序模式図	15	第65図	Ta45号竪穴状遺構実測図	53
第 9 図	H2号住居址実測図	21	第66図	Ta46号竪穴状遺構実測図	53
第10図	H2号住居址かまど実測図	21	第67図	Ta47号竪穴状遺構実測図	53
第11図	H3号住居址実測図	20	第68図	Ta48号竪穴状遺構実測図	54
第12図	H3号住居址かまど実測図	22	第69図	Ta49号竪穴状遺構実測図	54
第13図	H4号住居址実測図	22	第70図	Ta50号竪穴状遺構実測図	54
第14図	H4号住居址かまど実測図	23	第71図	Ta51号竪穴状遺構実測図	55
第15図	H5号住居址実測図	23	第72図	Ta52号竪穴状遺構実測図	55
第16図	H6号住居址実測図	24	第73図	Ta53・54・55・56号竪穴状遺構実測図	56
第17図	H7号住居址実測図	25	第74図	Ta57号竪穴状遺構実測図	57
第18図	H8号住居址実測図	26	第75図	Ta58号竪穴状遺構実測図	57
第19図	H9号住居址実測図	27	第76図	Ta59号竪穴状遺構実測図	57
第20図	H10号住居址実測図	27	第77図	Ta60号竪穴状遺構実測図	58
第21図	Ta1号竪穴状遺構実測図	30	第78図	Ta61号竪穴状遺構実測図	58
第22図	Ta2号竪穴状遺構実測図	31	第79図	Ta62号竪穴状遺構実測図	58
第23図	Ta3号竪穴状遺構実測図	31	第80図	Ta63号竪穴状遺構実測図	59
第24図	Ta4号竪穴状遺構実測図	32	第81図	Ta64号竪穴状遺構実測図	59
第25図	Ta5号竪穴状遺構実測図	32	第82図	Ta65・66号竪穴状遺構実測図	60
第26図	Ta6号竪穴状遺構実測図	32	第83図	Ta67号竪穴状遺構実測図	60
第27図	Ta7号竪穴状遺構実測図	33	第84図	Ta68号竪穴状遺構実測図	60
第28図	Ta8号竪穴状遺構実測図	33	第85図	Ta69号竪穴状遺構実測図	61
第29図	Ta9号竪穴状遺構実測図	34	第86図	Ta70号竪穴状遺構実測図	61
第30図	Ta10号竪穴状遺構実測図	34	第87図	Ta71号竪穴状遺構実測図	61
第31図	Ta11号竪穴状遺構実測図	35	第88図	Ta72号竪穴状遺構実測図	61
第32図	Ta12号竪穴状遺構実測図	36	第89図	Ta73号竪穴状遺構実測図	62
第33図	Ta13号竪穴状遺構実測図	37	第90図	Ta74号竪穴状遺構実測図	62
第34図	Ta14号竪穴状遺構実測図	38	第91図	Ta75号竪穴状遺構実測図	63
第35図	Ta15号竪穴状遺構実測図	38	第92図	Ta76号竪穴状遺構実測図	63
第36図	Ta16号竪穴状遺構実測図	38	第93図	Ta77号竪穴状遺構実測図	64
第37図	Ta17号竪穴状遺構実測図	39	第94図	Ta78・79号竪穴状遺構実測図	64
第38図	Ta18号竪穴状遺構実測図	40	第95図	Ta80号竪穴状遺構実測図	64
第39図	Ta19号竪穴状遺構実測図	40	第96図	Ta81号竪穴状遺構実測図	65
第40図	Ta20号竪穴状遺構実測図	41	第97図	Ta82号竪穴状遺構実測図	65
第41図	Ta21号竪穴状遺構実測図	41	第98図	D1~D8号土坑実測図	72
第42図	Ta22号竪穴状遺構実測図	42	第99図	D9~D18号土坑実測図	73
第43図	Ta23号竪穴状遺構実測図	42	第100図	D19~D27号土坑実測図	74
第44図	Ta24号竪穴状遺構実測図	42	第101図	D28~D36号土坑実測図	75
第45図	Ta25号竪穴状遺構実測図	42	第102図	D37~D43号土坑実測図	76
第46図	Ta26号竪穴状遺構実測図	43	第103図	D44~D53号土坑実測図	77
第47図	Ta27号竪穴状遺構実測図	43	第104図	D54~D63号土坑実測図	78
第48図	Ta28号竪穴状遺構実測図	44	第105図	D64~D72号土坑実測図	79
第49図	Ta29号竪穴状遺構実測図	45	第106図	D73~D82号土坑実測図	80
第50図	Ta30号竪穴状遺構実測図	45	第107図	D83~D92号土坑実測図	81
第51図	Ta31号竪穴状遺構実測図	46	第108図	D93~D102号土坑実測図	82
第52図	Ta32号竪穴状遺構実測図	46	第109図	D103~D110号土坑実測図	83
第53図	Ta33号竪穴状遺構実測図	47	第110図	D111~D119号土坑実測図	84
第54図	Ta34号竪穴状遺構実測図	47	第111図	D120~D129号土坑実測図	85
第55図	Ta35号竪穴状遺構実測図	48	第112図	D130~D138号土坑実測図	86
第56図	Ta36号竪穴状遺構実測図	49	第113図	D139~D149号土坑実測図	87
			第114図	D150~D158号土坑実測図	88
			第115図	D159~D166号土坑実測図	88

第116图D167~D176号土坑实测图	90	第178图D706~D713号土坑实测图	152
第117图D177~D185号土坑实测图	91	第179图D714~D720号土坑实测图	153
第118图D186~D194号土坑实测图	92	第180图D721~D728号土坑实测图	154
第119图D195~D203号土坑实测图	93	第181图D729~D736号土坑实测图	155
第120图D204~D212号土坑实测图	94	第182图D737~D743号土坑实测图	156
第121图D213~D219号土坑实测图	95	第183图D744~D752号土坑实测图	157
第122图D220~D228号土坑实测图	96	第184图D753~D760号土坑实测图	158
第123图D229~D237号土坑实测图	97	第185图D761~D768号土坑实测图	159
第124图D238~D246号土坑实测图	98	第186图D769~D775号土坑实测图	160
第125图D247~D255号土坑实测图	99	第187图D776~D781号土坑实测图	161
第126图D256~D264号土坑实测图	100	第188图D782~D788号土坑实测图	162
第127图D265~D272号土坑实测图	101	第189图D789~D795号土坑实测图	163
第128图D273~D281号土坑实测图	102	第190图D796~D802号土坑实测图	164
第129图D282~D290号土坑实测图	103	第191图D803~D809号土坑实测图	165
第130图D291~D299号土坑实测图	104	第192图D810~D818号土坑实测图	166
第131图D300~D309号土坑实测图	105	第193图D819~D824号土坑实测图	167
第132图D310~D318号土坑实测图	106	第194图D825~D831号土坑实测图	168
第133图D319~D327号土坑实测图	107	第195图D832~D838号土坑实测图	169
第134图D328~D336号土坑实测图	108	第196图D839~D845号土坑实测图	170
第135图D337~D344号土坑实测图	109	第197图D846~D854号土坑实测图	171
第136图D345~D353号土坑实测图	110	第198图D855~D863号土坑实测图	172
第137图D354~D363号土坑实测图	111	第199图D864~D868号土坑实测图	173
第138图D364~D372号土坑实测图	112	第200图D869~D875号土坑实测图	174
第139图D373~D380号土坑实测图	113	第201图D876~D882号土坑实测图	175
第140图D359·D381~D387号土坑实测图	114	第202图D883~D891号土坑实测图	176
第141图D388~D396号土坑实测图	115	第203图D892~D899号土坑实测图	177
第142图D397~D405号土坑实测图	116	第204图D900~D905号土坑实测图	178
第143图D406~D413号土坑实测图	117	第205图D906~D912号土坑实测图	179
第144图D414~D421号土坑实测图	118	第206图D913~D920号土坑实测图	180
第145图D422~D429号土坑实测图	119	第207图D921~D930号土坑实测图	181
第146图D430~D434号土坑实测图	120	第208图D931~D939号土坑实测图	182
第147图D435~D442号土坑实测图	121	第209图F1号掘立柱建物址实测图	193
第148图D443~D451号土坑实测图	122	第210图F2号掘立柱建物址实测图	193
第149图D452~D459号土坑实测图	123	第211图F3号掘立柱建物址实测图	194
第150图D460~D468号土坑实测图	124	第212图F4号掘立柱建物址实测图	194
第151图D469~D477号土坑实测图	125	第213图1号粘土坑实测图	195
第152图D478~D486号土坑实测图	126	第214图2号粘土坑实测图	195
第153图D487~D495号土坑实测图	127	第215图3号粘土坑实测图	195
第154图D496~D504号土坑实测图	128	第216图沟跡位置图(1:2000)	196
第155图D505~D513号土坑实测图	129	第217图調査区南畑跡实测图(1:300)	197
第156图D514~D522号土坑实测图	130	第218图調査区南畑跡土層断面图	197
第157图D523~D531号土坑实测图	131	第219图調査区北畑跡实测图(1:300)	198
第158图D532~D540号土坑实测图	132	第220图調査区北畑跡土層断面图	198
第159图D541~D549号土坑实测图	133	第221图H1号住居址出土遺物实测图(1)	202
第160图D550~D558号土坑实测图	134	第222图H1号住居址出土遺物实测图(2)	203
第161图D559~D567号土坑实测图	135	第223图H5号住居址出土遺物实测图	203
第162图D568~D574号土坑实测图	136	第224图H6号住居址出土遺物实测图	204
第163图D575~D582号土坑实测图	137	第225图H7号住居址出土遺物实测图	204
第164图D583~D591号土坑实测图	138	第226图H8号住居址出土遺物实测图(1)	204
第165图D592~D598号土坑实测图	139	第227图H8号住居址出土遺物实测图(2)	205
第166图D599~D607号土坑实测图	140	第228图H9号住居址出土遺物实测图	205
第167图D608~D615号土坑实测图	141	第229图竪穴状遺構出土土師器·須惠器实测图	206
第168图D616~D624号土坑实测图	142	第230图土坑出土土師器·須惠器实测图(1)	206
第169图D625~D633号土坑实测图	143	第231图土坑出土土師器·須惠器实测图(2)	207
第170图D634~D643号土坑实测图	144	第232图溝·遺構外出土土師器·須惠器实测图	208
第171图D644~D652号土坑实测图	145	第233图かわらけ实测图(1)	211
第172图D653~D661号土坑实测图	146	第234图かわらけ实测图(2)	212
第173图D662~D670号土坑实测图	147	第235图内耳土器·羽釜实测图	212
第174图D671~D678号土坑实测图	148	第236图内耳土器实测图	213
第175图D679~D687号土坑实测图	149	第237图青磁实测图(1)	214
第176图D688~D696号土坑实测图	150	第238图青磁实测图(2)	215
第177图D697~D705号土坑实测图	151	第239图白磁实测图	216

図 版

第1図	前藤部遺跡位置図 (1:100,000)	2	第57図	Ta37号竪穴状遺構実測図	49
第2図	浅間山の形態と構造 (白倉原図)	6	第58図	Ta38号竪穴状遺構実測図	50
第3図	黒班山東部の破壊によって生じた 泥流及び流下した状態を示す図 (荒牧・浅間山の地質)	7	第59図	Ta39号竪穴状遺構実測図	50
第4図	前藤部遺跡周辺自然環境図	9	第60図	Ta40号竪穴状遺構実測図	51
	(八木貞助1936より)		第61図	Ta41号竪穴状遺構実測図	51
第5図	前藤部遺跡周辺遺跡図	11	第62図	Ta42号竪穴状遺構実測図	52
第6図	佐久市内中世関連遺構分布図 (1:50,000)	13	第63図	Ta43号竪穴状遺構実測図	52
第7図	調査区黒色土・砂礫層堆積範囲図	15	第64図	Ta44号竪穴状遺構実測図	52
第8図	層序模式図	15	第65図	Ta45号竪穴状遺構実測図	53
第9図	H2号住居址実測図	21	第66図	Ta46号竪穴状遺構実測図	53
第10図	H2号住居址かまど実測図	21	第67図	Ta47号竪穴状遺構実測図	53
第11図	H3号住居址実測図	20	第68図	Ta48号竪穴状遺構実測図	54
第12図	H3号住居址かまど実測図	22	第69図	Ta49号竪穴状遺構実測図	54
第13図	H4号住居址実測図	22	第70図	Ta50号竪穴状遺構実測図	54
第14図	H4号住居址かまど実測図	23	第71図	Ta51号竪穴状遺構実測図	55
第15図	H5号住居址実測図	23	第72図	Ta52号竪穴状遺構実測図	55
第16図	H6号住居址実測図	24	第73図	Ta53・54・55・56号竪穴状遺構実測図	56
第17図	H7号住居址実測図	25	第74図	Ta57号竪穴状遺構実測図	57
第18図	H8号住居址実測図	26	第75図	Ta58号竪穴状遺構実測図	57
第19図	H9号住居址実測図	27	第76図	Ta59号竪穴状遺構実測図	57
第20図	H10号住居址実測図	27	第77図	Ta60号竪穴状遺構実測図	58
第21図	Ta1号竪穴状遺構実測図	30	第78図	Ta61号竪穴状遺構実測図	58
第22図	Ta2号竪穴状遺構実測図	31	第79図	Ta62号竪穴状遺構実測図	58
第23図	Ta3号竪穴状遺構実測図	31	第80図	Ta63号竪穴状遺構実測図	59
第24図	Ta4号竪穴状遺構実測図	32	第81図	Ta64号竪穴状遺構実測図	59
第25図	Ta5号竪穴状遺構実測図	32	第82図	Ta65・66号竪穴状遺構実測図	60
第26図	Ta6号竪穴状遺構実測図	32	第83図	Ta67号竪穴状遺構実測図	60
第27図	Ta7号竪穴状遺構実測図	33	第84図	Ta68号竪穴状遺構実測図	60
第28図	Ta8号竪穴状遺構実測図	33	第85図	Ta69号竪穴状遺構実測図	61
第29図	Ta9号竪穴状遺構実測図	34	第86図	Ta70号竪穴状遺構実測図	61
第30図	Ta10号竪穴状遺構実測図	34	第87図	Ta71号竪穴状遺構実測図	61
第31図	Ta11号竪穴状遺構実測図	35	第88図	Ta72号竪穴状遺構実測図	61
第32図	Ta12号竪穴状遺構実測図	36	第89図	Ta73号竪穴状遺構実測図	62
第33図	Ta13号竪穴状遺構実測図	37	第90図	Ta74号竪穴状遺構実測図	62
第34図	Ta14号竪穴状遺構実測図	38	第91図	Ta75号竪穴状遺構実測図	63
第35図	Ta15号竪穴状遺構実測図	38	第92図	Ta76号竪穴状遺構実測図	63
第36図	Ta16号竪穴状遺構実測図	38	第93図	Ta77号竪穴状遺構実測図	64
第37図	Ta17号竪穴状遺構実測図	39	第94図	Ta78・79号竪穴状遺構実測図	64
第38図	Ta18号竪穴状遺構実測図	40	第95図	Ta80号竪穴状遺構実測図	64
第39図	Ta19号竪穴状遺構実測図	40	第96図	Ta81号竪穴状遺構実測図	65
第40図	Ta20号竪穴状遺構実測図	41	第97図	Ta82号竪穴状遺構実測図	65
第41図	Ta21号竪穴状遺構実測図	41	第98図	D1~D8号土坑実測図	72
第42図	Ta22号竪穴状遺構実測図	42	第99図	D9~D18号土坑実測図	73
第43図	Ta23号竪穴状遺構実測図	42	第100図	D19~D27号土坑実測図	74
第44図	Ta24号竪穴状遺構実測図	42	第101図	D28~D36号土坑実測図	75
第45図	Ta25号竪穴状遺構実測図	42	第102図	D37~D43号土坑実測図	76
第46図	Ta26号竪穴状遺構実測図	43	第103図	D44~D53号土坑実測図	77
第47図	Ta27号竪穴状遺構実測図	43	第104図	D54~D63号土坑実測図	78
第48図	Ta28号竪穴状遺構実測図	44	第105図	D64~D72号土坑実測図	79
第49図	Ta29号竪穴状遺構実測図	45	第106図	D73~D82号土坑実測図	80
第50図	Ta30号竪穴状遺構実測図	45	第107図	D83~D92号土坑実測図	81
第51図	Ta31号竪穴状遺構実測図	46	第108図	D93~D102号土坑実測図	82
第52図	Ta32号竪穴状遺構実測図	46	第109図	D103~D110号土坑実測図	83
第53図	Ta33号竪穴状遺構実測図	47	第110図	D111~D119号土坑実測図	84
第54図	Ta34号竪穴状遺構実測図	47	第111図	D120~D129号土坑実測図	85
第55図	Ta35号竪穴状遺構実測図	48	第112図	D130~D138号土坑実測図	86
第56図	Ta36号竪穴状遺構実測図	49	第113図	D139~D149号土坑実測図	87
			第114図	D150~D158号土坑実測図	88
			第115図	D159~D166号土坑実測図	88

第240図	天目茶碗実測図	216
第241図	古瀬戸実測図(1)	216
第242図	古瀬戸実測図(2)	217
第243図	古瀬戸実測図(3)	218
第244図	古瀬戸実測図(4)	219
第245図	古瀬戸実測図(5)	220
第246図	大窯製陶器実測図	220
第247図	近世・近代陶器実測図(1)	220
第248図	近世・近代陶器実測図(2)	221
第249図	近世・近代陶器実測図(3)	222
第250図	近世・近代磁器実測図(1)	222
第251図	近世・近代磁器実測図(2)	223
第252図	常滑実測図(1)	223
第253図	常滑実測図(2)	224
第254図	常滑実測図(3)	225
第255図	常滑実測図(4)	226
第256図	常滑実測図(5)	227
第257図	常滑実測図(6)	228
第258図	播鉢実測図(1)	228
第259図	播鉢実測図(2)	229
第260図	播鉢実測図(3)	230
第261図	火鉢実測図	230

第262図	山茶碗系土器実測図	230
第263図	珠洲実測図	231
第264図	石鍋実測図	231
第265図	石臼実測図(1)	236
第266図	石臼実測図(2)	237
第267図	硯実測図	237
第268図	凹石・石播鉢・搗き石実測図	237
第269図	砥石実測図(1)	238
第270図	砥石実測図(2)	239
第271図	磨石実測図(1)	240
第272図	磨石実測図(2)	241
第273図	H2号住居址出土鉄族実測図	243
第274図	竪穴状遺構出土鉄製品実測図(1)	243
第275図	竪穴状遺構出土鉄製品実測図(2)	245
第276図	土坑出土鉄製品実測図(1)	245
第277図	土坑出土鉄製品実測図(2)	246
第278図	溝・ビット・遺構外出土鉄製品実測図	247
第279図	銅製品実測図	249
第280図	古銭(1)	250
第281図	古銭(2)	251
第282図	古銭(3)	252
第283図	羽口・鋳型・五輪塔実測図	254

付 表 目 次

第1表	浅間山を中心とした編年	8
第2表	周辺遺跡表	10
第3表	H1～H5号住居址観察表	28
第4表	住居址観察表(H6～H10)	29
第5表	竪穴状遺構観察表(Ta1～Ta14)	66
第6表	竪穴状遺構観察表(Ta15～Ta28)	67
第7表	竪穴状遺構観察表(Ta29～Ta42)	68
第8表	竪穴状遺構観察表(Ta43～Ta56)	69
第9表	竪穴状遺構観察表(Ta57～Ta70)	70
第10表	竪穴状遺構観察表(Ta71～Ta82)	71
第11表	土坑観察表(D1～D94)	183
第12表	土坑観察表(D95～D188)	184
第13表	土坑観察表(D189～D282)	185
第14表	土坑観察表(D283～D376)	186
第15表	土坑観察表(D377～D470)	187
第16表	土坑観察表(D471～D564)	188
第17表	土坑観察表(D565～D658)	189
第18表	土坑観察表(D659～D752)	190
第19表	土坑観察表(D753～D846)	191
第20表	土坑観察表(D847～D939)	192
第21表	F1号掘立柱建物址観察表	193
第22表	F2号掘立柱建物址観察表	193
第23表	F3号掘立柱建物址観察表	194
第24表	F4号掘立柱建物址観察表	194
第25表	H1号住居址出土遺物観察表(1)	208
第26表	H1号住居址出土遺物観察表(2)	209
第27表	H5号住居址出土遺物観察表	209
第28表	H6号住居址出土遺物観察表	209
第29表	H7号住居址出土遺物観察表	209
第30表	H8号住居址出土遺物観察表	209
第31表	H9号住居址出土遺物観察表	209
第32表	竪穴状遺構出土土師器・須恵器観察表	210
第33表	土坑出土土師器・須恵器観察表(1)	210
第34表	土坑出土土師器・須恵器観察表(2)	211

第35表	遺構外出土土師器・須恵器観察表	211
第36表	かわらけ観察表	212
第37表	内耳土器・羽釜観察表	213
第38表	青磁観察表	232
第39表	白磁観察表	232
第40表	天目茶碗観察表	232
第41表	古瀬戸観察表(1)	232
第42表	古瀬戸観察表(2)	233
第43表	大窯製陶器観察表	233
第44表	近世・近代陶器観察表(1)	233
第45表	近世・近代陶器観察表	234
第46表	近世・近代磁器観察表	234
第47表	常滑観察表(1)	234
第48表	常滑観察表(2)	235
第49表	播鉢観察表	235
第50表	火鉢観察表	235
第51表	山茶碗系土器観察表	235
第52表	珠洲観察表	235
第53表	石鍋観察表	235
第54表	石臼観察表	242
第55表	硯観察表	242
第56表	凹石・石播鉢・搗き石観察表	242
第57表	砥石観察表	242
第58表	磨石観察表	242
第59表	H2号出土鉄族観察表	248
第60表	竪穴状遺構出土鉄製品観察表	248
第61表	土坑出土鉄製品観察表(1)	248
第62表	土坑出土鉄製品観察表(2)	249
第63表	溝・ビット・遺構外出土	249
第64表	銅製品観察表	249
第65表	古銭観察表(1)	252
第66表	古銭観察表(2)	253
第67表	羽口・鋳型・塔婆・板碑観察表	254
第68～86表	不偏 獸骨観察表	261～264

写真目次

巻頭カラー

- | | | | |
|-----|------------------------------|-----|-------------------|
| 写1 | 前藤部遺跡H8年度航空写真遠景（南から） | 写11 | 前藤部遺跡出土古瀬戸（1） |
| 写2 | 前藤部遺跡H8年度調査区航空写真
近景（平成8年） | 写12 | 前藤部遺跡出土古瀬戸（2） |
| 写3 | 前藤部遺跡H9年度航空写真遠景（南から） | 写13 | 前藤部遺跡出土古瀬戸（3） |
| 写4 | 前藤部遺跡H9年度調査区航空写真近景（西から） | 写14 | 前藤部遺跡出土大窯製陶器 |
| 写5 | 前藤部遺跡調査風景（南から） | 写15 | 前藤部遺跡出土近世・近代陶器（1） |
| 写6 | 前藤部遺跡調査風景（北から） | 写16 | 前藤部遺跡出土近世・近代陶器（2） |
| 写7 | 前藤部遺跡垂直写真（御代田町調査分含む） | 写17 | 前藤部遺跡出土近世・近代陶器（3） |
| 写8 | 前藤部遺跡出土青磁 | 写18 | 前藤部遺跡出土近世・近代磁器 |
| 写9 | 前藤部遺跡出土白磁 | 写19 | 前藤部遺跡出土古銭 |
| 写10 | 前藤部遺跡出土天目茶碗 | 写20 | 前藤部遺跡出土金銅製品・巡方 |
| | | 写21 | 前藤部遺跡出土銅型 |

本文中

- | | | | |
|-----|---|-----|-----------------------------------|
| 写22 | 前藤部遺跡南側航空写真 …………… 1
（岩村田市街地、佐久インターを望む） | 写34 | 調査区南畑跡全景 …………… 198 |
| 写23 | 前藤部遺跡東側航空写真（平尾富士を望む） …………… 2 | 写35 | 調査区北畑跡全景 …………… 198 |
| 写24 | 佐久平周辺航空写真（南から） …………… 6 | 写36 | D424号土坑出土人骨 …………… 255 |
| 写25 | 砂礫層堆積状況 …………… 15 | 写37 | D531号土坑出土人骨 …………… 256 |
| 写26 | 砂礫層堆積範囲 …………… 16 | 写38 | D597号土坑出土人骨 …………… 257 |
| 写27 | 竪穴住居址1（H8） …………… 17 | 写39 | D697号土坑出土人骨 …………… 258 |
| 写28 | 竪穴住居址2（H3） …………… 17 | 写40 | M4号溝跡出土加工紺を持つ獣骨 …………… 264 |
| 写29 | 竪穴状遺構1（Ta81） …………… 18 | 写41 | D167・218・219・295号土坑出土獣骨 …………… 265 |
| 写30 | 竪穴状遺構2（Ta73） …………… 18 | 写42 | D476・553・574号土坑出土獣骨 …………… 266 |
| 写31 | 北側調査区調査風景 …………… 18 | 写43 | D598・698号土坑出土獣骨 …………… 267 |
| 写32 | H1号住居址かまど …………… 19 | 写44 | D803・807号土坑出土獣骨 …………… 268 |
| 写33 | H1号住居址かまど堀方 …………… 19 | 写45 | Ta22・28・78号竪穴状遺構出土獣骨 …………… 269 |
| | | 写46 | M4号溝跡出土獣骨 …………… 270 |

写真図版

- | | | | |
|-----|--|-----|---|
| 図版1 | 調査風景1（西から）
調査風景2（北から） | 図版5 | H8号住居址遺物出土状況（1）
H8号住居址遺物出土状況（2）
H8号住居址遺物出土状況（3）
H8号住居址遺物出土状況（4）
H9号住居址全景
H9号住居址かまど
（右の円形部分は粘土）
H9号住居址かまど堀方全景 |
| 図版2 | H1号住居址残存部（かまど）
H2号住居址全景
H2号住居址堀方全景
H2号住居址かまど
H3号住居址全景
H3号住居址かまど
H3号住居址堀方全景
H3号住居址かまど堀方 | 図版6 | H10号住居址全景
H10号住居址堀方全景
Ta1号竪穴状遺構全景
Ta2号竪穴状遺構全景
Ta3号竪穴状遺構全
Ta4号竪穴状遺構全景
Ta5号竪穴状遺構全景
Ta6号竪穴状遺構全景 |
| 図版3 | H4号住居址全景
H4号住居址堀方全景
H4号住居址かまど
H5号住居址全景
H5号住居址かまど
H5号住居址堀方全景
H5号住居址かまど堀方
H6号住居址全景 | 図版7 | Ta7号竪穴状遺構全景
Ta8号竪穴状遺構全景
Ta9号竪穴状遺構全景
Ta10号竪穴状遺構全景
Ta11号竪穴状遺構全景
Ta11号竪穴状遺構堀方全景
Ta12号竪穴状遺構全景
Ta12号竪穴状遺構堀方全景 |
| 図版4 | H6号住居址かまど
H6号住居址堀方全景
H6号住居址かまど堀方
H7号住居址全景
H7号住居址堀方全景
H8号住居址全景
H8号住居址堀方全景
H8号住居址かまど堀方全景
H8号住居址かまど堀方 | 図版8 | Ta13号竪穴状遺構全景
Ta13号竪穴状遺構堀方全景
Ta14号竪穴状遺構全景 |

- Ta15号竖穴状遗构全景
Ta16号竖穴状遗构全景
Ta17号竖穴状遗构全景
Ta17号竖穴状遗构土方全景
Ta18号竖穴状遗构全景
图版9 Ta19号竖穴状遗构全景
Ta20号竖穴状遗构全景
Ta22号竖穴状遗构全景
Ta23号竖穴状遗构全景
Ta24号竖穴状遗构全景
Ta25号竖穴状遗构全景
Ta26号竖穴状遗构全景
Ta27号竖穴状遗构全景
图版10 Ta27号竖穴状遗构遗物出土状况
Ta28号竖穴状遗构全景
Ta29号竖穴状遗构全景
Ta30号竖穴状遗构全景
Ta31号竖穴状遗构全景
Ta32号竖穴状遗构全景
Ta33号竖穴状遗构全景
Ta34号竖穴状遗构全景
图版11 Ta35号竖穴状遗构全景
Ta35号竖穴状遗构土方全景
Ta36号竖穴状遗构全景
Ta37号竖穴状遗构全景
Ta38号竖穴状遗构全景
Ta39号竖穴状遗构全景
Ta40号竖穴状遗构全景
Ta41号竖穴状遗构全景
图版12 Ta42号竖穴状遗构全景
Ta43号竖穴状遗构全景
Ta44号竖穴状遗构全景
Ta45号竖穴状遗构全景
Ta46号竖穴状遗构全景
Ta47号竖穴状遗构全景
Ta48号竖穴状遗构全景
Ta49号竖穴状遗构全景
图版13 Ta50号竖穴状遗构全景
Ta51号竖穴状遗构全景
Ta52号竖穴状遗构全景
Ta53·54·55·56号竖穴状遗构全景
Ta57号竖穴状遗构全景
Ta58号竖穴状遗构全景
Ta59号竖穴状遗构·D616号土坑全景
Ta60号竖穴状遗构全景
图版14 Ta61号竖穴状遗构全景
Ta62号竖穴状遗构全景
Ta62号竖穴状遗构遗物出土状况
Ta63号竖穴状遗构全景
Ta64号竖穴状遗构全景
Ta65·66号竖穴状遗构全景
Ta67号竖穴状遗构全景
Ta68号竖穴状遗构全景
图版15 Ta69号竖穴状遗构全景
Ta70号竖穴状遗构全景
Ta71号竖穴状遗构全景
Ta72号竖穴状遗构全景
Ta73号竖穴状遗构全景
Ta74号竖穴状遗构全景
Ta75号竖穴状遗构全景
Ta76号竖穴状遗构全景
图版16 Ta77号竖穴状遗构全景
- Ta78·79号竖穴状遗构全景
Ta80号竖穴状遗构全景
Ta81号竖穴状遗构全景
Ta82号竖穴状遗构·D885号土坑全景
1号掘立柱建物址全景
F1号硯出土状况
F2号掘立柱建物址全景
图版17 F3号掘立柱建物址全景
F4号掘立柱建物址全景
D1号土坑全景
D2号土坑全景
D3号土坑全景
D4号土坑全景
D5号土坑全景
D6号·7号土坑全景
图版18 D8号土坑全景
D9号土坑全景
D10号土坑全景
D11号土坑全景
D12号土坑全景
D13号土坑全景
D14号土坑全景
D15号土坑全景
图版19 D16号土坑半截状况
D17号土坑全景
D18号土坑全景
D19号土坑全景
D20号土坑全景
D21号土坑全景
D22号土坑全景
D23号土坑全景
图版20 D24号土坑全景
D25号土坑全景
D26号土坑全景
D27号土坑全景
D28号土坑全景
D29号土坑全景
D30号土坑全景
D31号土坑全景
图版21 D32号土坑全景
D33号土坑全景
D34号土坑半截状况
D35号土坑半截状况
D36号土坑半截状况
D37号土坑全景
D38号土坑全景
D39号土坑全景
图版22 D40号土坑全景
D41号土坑全景
D42号土坑全景
D43·63号土坑全景
D44号土坑全景
D45号土坑全景
D46号土坑全景
D47号土坑全景
图版23 D48号土坑全景
D49号土坑半截状况
D50号土坑全景
D51号土坑全景
D52号土坑全景
D53号土坑全景
D54号土坑全景

	D55号土坑全景		D118号土坑全景
図版24	D56号土坑全景		D119号土坑半裁状況全景
	D57号土坑全景		D120号土坑全景
	D58号土坑全景	図版32	D121号土坑全景
	D59号土坑全景		D123号土坑全景
	D61号土坑全景		D124号土坑(下) D136号土坑全景
	D62号土坑全景		D125号土坑全景
	D64号土坑全景		D126号土坑全景
	D65号土坑全景		D127号土坑全景
図版25	D66号土坑全景		D128号土坑全景
	D67号土坑全景		D129号土坑全景
	D68号土坑全景	図版33	D130号土坑全景
	D69号土坑全景		D131号土坑全景
	D70号土坑全景		D132号土坑全景
	D71号土坑全景		D133号土坑全景
	D72号土坑全景		D134号土坑全景
	D72号土坑古銭出土状況		D135号土坑全景
図版26	D73号土坑全景		D137号土坑
	D74号土坑全景		D138号・139号・140号・141号土坑全景
	D75号土坑全景	図版34	D142号土坑全景
	D76号土坑全景		D143号土坑半裁状況
	D77号土坑全景		D144号・D145号土坑半裁状況
	D78号土坑全景		D146号土坑全景
	D79号土坑全景		D147号土坑全景
	D80号土坑全景		D148号土坑全景
図版27	D81号土坑全景		D149号土坑全景
	D82号土坑全景		D150号土坑全景
	D83号土坑全景	図版35	D151号土坑全景
	D84号土坑全景		D152号土坑全景
	D85号土坑全景		D153号土坑全景
	D86号土坑全景		D154号土坑全景
	D87号土坑全景		D155号土坑全景
	D88号土坑全景		D156号土坑全景
図版28	D89号土坑全景		D158号土坑全景
	D90号土坑全景		D159号土坑全景
	D91号土坑全景	図版36	D160号土坑全景
	D92号土坑全景		D161号土坑全景
	D93号土坑全景		D162号土坑全景
	D94号土坑全景		D163号土坑全景
	D95号土坑全景		D164号土坑全景
	D96号土坑全景		D165号土坑全景
図版29	D97号土坑全景		D166号土坑全景
	D98号土坑全景		D167号土坑全景(石あり)
	D99号土坑全景	図版37	D168号土坑全景
	D100号土坑全景		D169号土坑全景
	D101号土坑全景		D170号土坑全景
	D102号土坑半裁状況		D171号土坑全景
	D103号土坑半裁状況		D172号土坑全景
	D104号土坑全景		D173号土坑全景
図版30	D105号土坑全景		D174号土坑全景
	D106号土坑全景		D175号土坑全景
	D107号土坑全景	図版38	D176号土坑全景
	D108・161号土坑全景		D177号土坑全景
	D109号土坑全景		D178号土坑全景
	D110号土坑全景		D179号土坑全景
	D111号土坑全景		D180号土坑全景
	D112号土坑全景		D181号土坑全景
図版31	D113号土坑全景		D182号土坑全景
	D114号土坑全景		D183号土坑全景
	D115号土坑全景	図版39	D184号土坑半裁状況
	D116号土坑全景		D185号土坑全景
	D117号土坑全景		D186号土坑全景

	D187号土坑全景	D251号土坑全景
	D188号土坑全景	D252号土坑全景
	D189号土坑全景	D253号土坑全景
	D190号土坑全景	D254号土坑全景
	D191号土坑全景	D255号土坑全景
図版40	D192号土坑全景	D256号土坑全景
	D193・D194号土坑全景	D257号土坑全景
	D195号土坑全景	図版48 D258号土坑全景 (石あり)
	D196号土坑全景	D259号土坑全景
	D198号土坑全景	D260号土坑全景
	D199号土坑全景	D261号土坑全景
	D202号土坑全景	D262号土坑全景
	D203号土坑古銭出土状況	D263号土坑全景
図版41	D204号土坑全景	D264号土坑全景
	D205号土坑全景	D265号土坑全景
	D206号土坑全景	図版49 D266号土坑全景
	D207号土坑全景	D267号土坑全景
	D208号土坑全景 (集石あり)	D268号土坑全景
	D209号土坑全景	D269号土坑全景 (石あり)
	D211号土坑全景	D270号土坑全景
	D212号土坑全景 (石あり)	D271号土坑全景
図版42	D213号土坑全景	D272号土坑半裁状況
	D214号土坑半裁状況	D273号土坑半裁状況
	D215号土坑全景	図版50 D274号土坑半裁状況
	D216号土坑全景 (石あり)	D275号土坑全景
	D217号土坑全景 (集石あり)	D276号土坑全景
	D217号土坑全景 (集石なし)	D277号土坑全景
	D218号土坑全景 (集石あり)	D278号土坑全景
	D218号土坑全景 (集石なし)	D279号土坑全景
図版43	D219号土坑全景 (集石あり)	D280号土坑全景
	D219号土坑全景 (集石あり)	D281号土坑全景
	D219号土坑全景 (集石なし)	図版51 D282号土坑全景
	D220号土坑全景 (石あり)	D283号土坑全景
	D221号土坑全景	D284号土坑全景
	D222号土坑半裁状況全景	D285号土坑全景
	D223号土坑全景	D286号土坑全景
	D224号土坑全景	D287号土坑全景
図版44	D225号土坑全景	D288号土坑全景
	D226号土坑全景	D289号土坑全景
	D227号土坑全景	図版52 D290号土坑全景
	D228号土坑全景	D291号土坑全景
	D229号土坑全景	D292号土坑半裁状況
	D230号土坑全景	D293号土坑半裁状況
	D231号土坑全景	D294号土坑全景 (集石あり)
	D232号土坑全景	D294号土坑全景 (集石なし)
図版45	D233号土坑全景	D295号土坑骨出土状況
	D234号土坑半裁状況	D295号土坑全景 (集石あり)
	D235号土坑半裁状況	図版53 D295号土坑全景 (集石なし)
	D236号土坑全景	D297号土坑全景
	D237号土坑全景	D298号土坑全景
	D238号土坑全景	D299号土坑全景
	D240号土坑半裁状況	D300号土坑全景
	D241号土坑全景	D302・301号土坑全景 (石あり)
図版46	D242号土坑全景	D303号土坑全景
	D243号土坑全景	D304号土坑全景
	D244号土坑全景	図版54 D305号土坑全景
	D245号土坑全景	D306号土坑全景
	D246号土坑全景	D307号土坑全景
	D247号土坑全景	D308号土坑全景
	D248号土坑全景	D309号土坑全景
	D249号土坑全景	D310号土坑全景
図版47	D250号土坑全景	D311号土坑全景

	D312号土坑全景	D377号土坑全景
図版55	D313号土坑半裁状況	D378・379号土坑全景（石あり）
	D314号土坑全景	D381号土坑全景
	D315号土坑半裁状況全景	図版63
	D316号土坑全景	D382号土坑全景
	D317号土坑全景	D383号土坑全景
	D318号土坑全景	D384号土坑全景
	D319号土坑全景	D385号土坑半裁状況
	D320号土坑全景	D387号土坑全景
図版56	D321号土坑全景	D388号土坑全景
	D322号土坑全景	D389号土坑全景
	D323号土坑全景	D390号土坑全景
	D324号土坑全景	図版64
	D325号土坑全景	D391号土坑全景
	D326号土坑全景	D392号土坑全景
	D327号土坑全景	D393号土坑全景
	D328号土坑全景	D394号土坑全景
図版57	D329号土坑全景	D395号土坑全景
	D330号土坑全景	D396号土坑全景
	D331号土坑全景	D397号土坑全景
	D332号土坑全景	D398号土坑全景
	D333号土坑全景	図版65
	D334号土坑全景	D399号土坑全景
	D335号土坑全景	D400号土坑全景
	D336号土坑全景	D401号土坑全景（石あり）
図版58	D337号土坑全景	D402号土坑全景
	D338号土坑全景	D403号土坑全景
	D339号土坑全景	D404号土坑全景
	D340号土坑全景	D405号土坑全景
	D341号土坑全景	D406号土坑全景
	D342号土坑全景	図版66
	D343号土坑全景	D407号土坑全景
	D344・386号土坑全景	D408号土坑全景
図版59	D345号土坑全景	D409号土坑全景
	D346号土坑全景	D410号土坑全景
	D347号土坑全景	D411号土坑全景
	D348号土坑全景	D412号土坑全景
	D349号土坑全景	D413号土坑全景
	D350号土坑全景	D414号土坑全景
	D351号土坑全景	図版67
	D352号土坑全景	D416号土坑全景
図版60	D353号土坑全景	D417号土坑全景
	D354号土坑全景	D418号土坑全景
	D355号土坑全景	D419号土坑全景
	D356号土坑全景	D420号土坑全景
	D357号土坑全景	D421・296号土坑全景
	D358号土坑全景	D423号土坑全景
	D359・415号土坑全景	D424号土坑全景
	D360・361号土坑全景	図版68
図版61	D362号土坑全景	D425号土坑全景
	D363号土坑全景	D426号土坑全景
	D364号土坑全景	D427号土坑全景
	D365号土坑全景	D428号土坑全景
	D366号土坑全景	D429号土坑全景
	D367号土坑全景（石あり）	D430号土坑全景
	D368号土坑全景	D431号土坑全景
	D369号土坑全景	D432・457号土坑全景
図版62	D370・371号土坑全景	図版69
	D372・422号土坑全景	D433号土坑全景
	D373号土坑全景	D434号土坑全景
	D374号土坑全景	D435号土坑全景
	D375号土坑全景	D436号土坑全景
		D437号土坑全景
		D438号土坑全景
		D439号土坑全景
		D440号土坑全景
		図版70
		D441号土坑全景
		D442号土坑半裁状況
		D443号土坑全景

	D444号土坑全景	D512号土坑半截状況
	D445号土坑全景	D513号土坑全景
	D446号土坑全景	D514号土坑全景
	D447号土坑全景	D515・520・217号土坑全景
	D448号土坑全景	D516号土坑全景
図版71	D449号土坑全景	D517号土坑全景
	D450号土坑全景	D518号土坑全景
	D451号土坑全景	図版79 D519号土坑全景
	D452号土坑全景	D521号土坑全景
	D453号土坑全景	D522号土坑全景
	D454号土坑全景	D523号土坑全景
	D455号土坑全景	D524号土坑全景
	D456号土坑全景	D525号土坑全景
図版72	D458号土坑全景	D526号土坑全景
	D459号土坑全景	D528号土坑全景
	D460号土坑全景	図版80 D529号土坑全景
	D461号土坑全景	D530号土坑全景
	D462号土坑全景	D531号土坑人骨出土状況
	D463号土坑半截状況全景	D532号土坑全景
	D464号土坑全景	D533号土坑全景
	D465号土坑全景	D534号土坑全景
図版73	D466号土坑全景	D535号土坑全景
	D467号土坑全景	D536号土坑全景
	D468号土坑全景	図版81 D537号土坑全景
	D470号土坑全景	D538号土坑半截状況
	D471号土坑全景 (石あり)	D539号土坑全景
	D472号土坑全景 (集石あり)	D540号土坑全景
	D473号土坑全景	D541号土坑全景
	D474号土坑全景	D542号土坑全景
図版74	D475号土坑全景	D543号土坑全景
	D476号土坑人骨出土状況	D544号土坑全景
	D476号土坑全景	図版82 D545号土坑全景
	D478・477号土坑全景	D546号土坑全景
	D479号土坑全景	D547号土坑全景
	D480号土坑全景	D548号土坑全景
	D481・482号土坑全景	D549号土坑全景
図版75	D483・495・496号土坑全景	D550号土坑全景
	D484号土坑全景	D551・552号土坑全景
	D485号土坑全景	D553号土坑全景
	D486号土坑全景	図版83 D554号土坑全景
	D487号土坑全景	D555号土坑全景
	D488号土坑全景	D556号土坑全景
	D489号土坑全景	D557号土坑全景
	D490号土坑全景	D558号土坑全景
	D491号土坑全景	D559号土坑全景
図版76	D492号土坑全景	D560号土坑全景
	D493号土坑全景	D561号土坑全景
	D494号土坑全景	図版84 D562号土坑半截状況
	D497号土坑全景	D563号土坑全景 (集石あり)
	D498号土坑全景	D563号土坑全景 (集石あり)
	D499号土坑全景	D563号土坑全景 (集石なし)
	D500号土坑全景	D564号土坑全景 (集石あり)
	D501号土坑全景	D564号土坑全景 (集石なし)
図版77	D502号土坑全景	D565号土坑全景
	D503・422号土坑全景	D566号土坑全景 (石あり)
	D504号土坑全景	図版85 D566号土坑全景
	D505号土坑全景	D567号土坑全景
	D506号土坑全景	D568号土坑全景
	D507号土坑全景	D569号土坑全景
	D508号土坑全景	D570号土坑半截状況
	D509号土坑全景	D571・572号土坑全景
図版78	D511号土坑全景	D573号土坑全景

	D574号土坑全景 (集石あり)	D628号土坑全景
図版86	D574号土坑全景 (集石あり)	D629号土坑全景
	D575号土坑全景 (半裁状況)	D630号土坑全景
	D576号・577号土坑全景 (石あり)	図版94
	D576・577号土坑全景 (集石あり)	D631号土坑全景
	D577・589号土坑全景	D632号土坑全景
	D578号土坑全景	D633号土坑全景
	D579号土坑全景	D634号土坑全景
	D580号土坑全景	D635号土坑全景
図版87	D581号土坑全景	D636・637・641号土坑全景
	D582号土坑全景 (集石あり)	D636号土坑古銭出土状況
	D583号土坑全景	D638号土坑全景
	D584号土坑全景	図版95
	D585号土坑全景	D639号土坑全景
	D586号土坑全景 (集石あり)	D640号土坑全景
	D586号土坑全景 (集石除去直後)	D642号土坑全景
	D586号土坑全景 (集石なし)	D643号土坑全景
図版88	D587号土坑全景 (石あり)	D644号土坑全景
	D588号土坑全景	D645号土坑全景
	D589号土坑全景	D647号土坑出土金銅製品
	D590号土坑全景 (石あり)	D649号土坑全景
	D591号土坑全景 (石あり)	図版96
	D591号土坑全景 (石なし)	D650・673号土坑全景
	D592号土坑全景	D651号土坑全景
	D593号土坑全景 (集石あり)	D652号土坑全景
図版89	D593号土坑全景 (集石なし)	D653号土坑全景
	D594号土坑全景 (集石あり)	D654・D669号土坑全景
	D594号土坑全景 (集石なし)	D655号土坑全景
	D595号土坑全景	D656号土坑全景
	D596号土坑全景 (集石あり)	D657号土坑全景
	D596号土坑全景 (集石なし)	図版97
	D597号土坑全景 (集石あり)	D658号土坑全景
	D597号土坑人骨出土状況 (集石あり)	D659号土坑全景
図版90	D597号土坑人骨出土状況 (集石なし)	D660号土坑全景
	D598号土坑人骨出土状況	D661号土坑全景
	D598号土坑全景	D662号土坑全景
	D599号土坑全景	D663号土坑全景
	D600号土坑全景	D664号土坑全景
	D601号土坑全景	D665号土坑全景
	D602号土坑全景	図版98
	D603号土坑全景	D666号土坑全景
図版91	D604号土坑全景	D667号土坑全景
	D605号土坑全景	D668号土坑全景
	D606号土坑全景	D669号土坑全景
	D607号土坑全景 (石あり)	D670号土坑全景
	D608号土坑全景	D671号土坑全景
	D609号土坑全景	D672号土坑全景
	D610号土坑全景	D674号土坑全景
	D611号土坑半裁状況全景	図版99
図版92	D612号土坑全景	D675号土坑全景
	D613号土坑全景	D676号土坑全景
	D614号土坑全景	D677号土坑全景 (集石あり)
	D615号土坑全景	D677号土坑全景 (集石なし)
	D616・617・619号土坑全景	D678号土坑全景
	D618号土坑全景	D679号土坑全景
	D620・621号土坑全景	D680号土坑全景
	D622号土坑全景	D681号土坑全景
図版93	D623号土坑全景	図版100
	D624号土坑全景	D682号土坑全景
	D625号土坑全景	D683号土坑全景
	D626号土坑全景	D684号土坑全景
	D627号土坑全景	D685号土坑半裁状況
		D686号土坑全景
		D687号土坑全景
		D688号土坑全景
		D689号土坑全景
		図版101
		D690号土坑全景
		D692号土坑全景
		D693号・661号土坑全景

- D 694・662・696土坑全景
 D 695号土坑人骨出土状況1
 D 695号土坑人骨出土状況2
 D 697号土坑人骨出土状況1
 D 697号土坑人骨出土状況2
 図版102 D 697号土坑人骨出土状況3
 D 698・669号土坑全景
 D 699号土坑全景
 D 700号土坑全景
 D 701号土坑全景
 D 702号土坑全景
 D 703・715号土坑全景
 D 704号土坑全景
 図版103 D 705号土坑全景
 D 706号土坑全景
 D 707号土坑全景
 D 708号土坑全景
 D 709号土坑全景
 D 710号土坑全景
 D 711号土坑全景
 D 712号土坑全景 (集石あり)
 図版104 D 713号土坑全景
 D 714・730号土坑全景
 D 715号土坑全景
 D 716号土坑全景
 D 717・740号土坑全景
 D 718・719号土坑全景
 D 720号土坑全景
 D 721号土坑全景
 図版105 D 722号土坑全景
 D 723号土坑全景
 D 724号土坑全景
 D 725号土坑全景
 D 726号土坑全景
 D 727号土坑全景
 D 728号土坑全景
 D 729号土坑全景
 図版106 D 731号土坑全景
 D 732号土坑全景
 D 733号土坑全景
 D 734号土坑全景
 D 735号土坑全景
 D 736号土坑全景
 D 737・715号土坑全景
 D 738・717号土坑全景
 図版107 D 739・740・745号土坑全景
 D 741号土坑全景
 D 742号土坑全景
 D 743・781～787・789号土坑全景
 D 744号土坑全景
 D 746号土坑全景
 D 747号土坑全景
 D 748号土坑全景
 図版108 D 749号土坑全景
 D 750号土坑全景
 D 751号土坑全景
 D 752号土坑全景
 D 753号土坑全景
 D 754号土坑全景
 D 755号土坑全景
 D 756・757・758・772号土坑全景
 図版109 D 759号土坑全景
 D 760号土坑全景
 D 761号土坑全景
 D 762号土坑全景
 D 763号土坑全景
 D 764号土坑全景
 D 765号土坑全景
 D 766号土坑全景
 図版110 D 767号土坑全景
 D 768号土坑全景
 D 769号土坑全景
 D 770・771号土坑全景
 D 773号土坑全景
 D 774号土坑全景
 D 775・807・808号土坑全景
 D 776号土坑全景
 図版111 D 777号土坑全景
 D 778号土坑馬骨出土状況1
 D 778号土坑馬骨出土状況2
 D 778号土坑馬骨出土状況3
 D 778号土坑馬骨出土状況4
 D 779号土坑全景
 D 780号土坑全景 (石あり)
 D 788号土坑全景
 図版112 D 790号土坑全景
 D 791号土坑全景
 D 792号・793号土坑全景
 D 794号土坑全景
 D 795号・801号土坑全景
 D 796号・797号土坑全景
 D 798号土坑全景
 D 799号土坑全景
 図版113 D 800号土坑全景
 D 802号土坑全景
 D 803号土坑全景
 D 804号土坑全景
 D 804号土坑獸骨出土状況
 D 805号・806号土坑全景
 D 809号・810号土坑全景
 D 811号土坑馬骨出土状況
 図版114 D 812号・813号土坑全景
 D 814号土坑全景
 D 815号土坑全景
 D 816号土坑全景
 D 817号土坑全景
 D 818号土坑全景
 D 819号土坑全景
 D 820号土坑全景
 図版115 D 821・822号・823号土坑全景
 D 824号土坑全景
 D 825号土坑全景
 D 826号土坑半葬状況
 D 827号土坑全景
 D 828号土坑全景
 D 829号土坑全景
 D 830号土坑全景
 図版116 D 831号土坑全景
 D 832・833・834号土坑全景
 D 835号土坑全景 (集石あり)
 D 836・837・838・839号土坑全景
 D 856・842・841号土坑全景
 D 843号土坑全景
 D 844号土坑全景

- D845号土坑全景
 図版117 D846号土坑全景
 D847号・848号土坑全景
 D849号土坑全景
 D850号土坑全景
 D851・852号土坑全景
 D853・854号土坑全景
 D856号土坑全景
 D857号土坑全景
 図版118 D858号土坑全景
 D859号土坑全景
 D860号土坑全景
 D861号土坑全景
 D862号・863号土坑全景
 D864号土坑全景
 D865号土坑全景
 D866号土坑全景
 図版119 D867・881・882・910～913号土坑全景
 D868号・D869号土坑全景
 D870号土坑全景
 D871号土坑全景
 D872・887号土坑全景
 D873号土坑全景
 D874号土坑全景
 D875号土坑全景
 図版120 D876号土坑全景
 D877号土坑全景
 D878・879号土坑全景
 D880号土坑全景
 D881号土坑全景
 D883号土坑全景
 D884号土坑全景
 D886号土坑全景
 図版121 D888号土坑全景
 D889号土坑全景
 D890号土坑全景
 D891号土坑全景
 D892号土坑全景
 D893号土坑全景
 D894・900・901・902号土坑全景
 D895号土坑全景
 図版122 D896・897・898号土坑全景
 D899号土坑全景
 D901号土坑全景
 D903号土坑全景
 D904号土坑全景
 D905号土坑全景
 D906号土坑馬骨出土状況1
 D906号土坑馬骨出土状況2
 図版123 D906号土坑馬骨出土状況3
 D906号土坑馬骨除去状態
 D907号土坑全景
 D908・909号土坑全景
 D917号土坑全景
 D914～916・919～923・926・936土坑全景
 D924・D925号土坑全景
 D927号土坑全景
 図版124 D928号土坑全景
 D929号土坑全景
 D930号土坑全景
 D931号土坑全景
 D932号土坑全景
 D937号土坑全景
 D938号土坑全景
 D939号土坑全景
 図版125 1号粘土坑全景
 2号粘土坑全景
 3号粘土坑全景
 M4号・6号溝跡全景
 M4号溝跡全景
 M7号・12号溝跡全景
 自然流露全景
 図版126 M33号溝跡全景
 M12号・23号・34号・36号・37号・38号溝跡
 調査区北側畑跡全景
 調査区南側畑跡調査風景
 調査区南側畑跡土層断面図
 調査区南側畑跡全景
 前藤部遺跡第2面調査状況(南から)
 前藤部遺跡第2面および第3面遺構確認トレンチ
 図版127 H1号住居址出土遺物(1)
 図版128 H1号住居址出土遺物(2)
 H5号住居址出土遺物
 H6号住居址出土遺物
 H7号住居址出土遺物(1)
 図版129 H7号住居址出土遺物(2)
 H8号住居址出土遺物(1)
 図版130 H8号住居址出土遺物(2)
 H9号住居址出土遺物
 竪穴状遺構出土土師器・須恵器
 図版131 土坑出土土師器・須恵器
 図版132 遺構外出土土師器・須恵器
 前藤部遺跡出土かわらけ
 図版133 前藤部遺跡出土内耳土器
 図版134 前藤部遺跡出土石臼
 図版135 前藤部遺跡出土土硯
 前藤部遺跡出土凹石・石槽鉢・搗き石
 図版136 前藤部遺跡出土砥石(1)
 図版137 前藤部遺跡出土砥石(2)
 図版138 前藤部遺跡出土磨石
 図版139 H2号住居址出土鉄鏝
 前藤部遺跡竪穴状遺構出土鉄製品
 図版140 前藤部遺跡土坑出土鉄製品(1)
 図版141 前藤部遺跡土坑出土鉄製品(2)
 前藤部遺跡遺構外出土鉄製品
 図版142 前藤部遺跡出土鉄滓
 前藤部遺跡出土塔婆・板碑
 図版143 前藤部遺跡出土巻き貝

第 I 章 発掘調査の経緯

第 1 節 発掘調査に至る経過

栗毛坂遺跡群前藤部遺跡は佐久市の北に聳える浅間山の山麓から南西にのびる、この地域特有の田切りに挟まれた標高747m内外の台地上に位置する。東方500mには湯川が南北方向に蛇行しながら流れる。また、遺跡の南西200mには平成5年、上信越自動車道が開通し、佐久インターチェンジが開設されたことにより、周辺地域では道路整備、店舗出店等の開発が急速に進んだ。調査対象となった一帯は、昭和60年に株式会社大草本社による資材置場造成計画に伴い39,869㎡の試掘調査が行われ、古代の遺構の存在が確認されたが、工事は行われず手つかずの状態であった。その後、試掘調査を行った地域内において平成5年、東京電力による鉄塔移設工事に伴う144㎡の調査（試掘のみ）及び北陸新幹線工事に伴う約5,000㎡（2面調査の延べ面積）の調査が行われ、後者からは平安時代の住居址、中世遺物を出土した溝跡が確認できた。また遺跡周辺には厚く幾層にも重なり合った砂礫の堆積が認められ、このことから調査区内は、河川等の反乱にみまわれた可能性が考えられ、各時代の遺構も堆積層ごとの面的調査が必要と思われた。

今回、オークサ・マテックス株式会社（旧オークサ興産）により、佐久市、御代田町両行政区にまたがる70,000㎡を越す大規模なショッピングセンター建設工事が行われることとなった。佐久市分は50,000㎡を越す広大な面積で、調査自体も大規模なものになると予想された。通常は本調査に先立ち遺跡の状況確認のため試掘調査を行うが、当該地域は上述のように昭和60年以降行われた試掘調査・本調査等の結果から遺構の存在が明確であったため、オークサ・マテックス株式会社から委託を受けた佐久市教育委員会が主体となり、遺跡の記録保存を目的として発掘調査を行う運びとなった。



写22 前藤部遺跡南側航空写真（岩村田市街地・佐久インターを望む）



写23 前藤部遺跡東方向航空写真（平尾富士を望む）



第1図 前藤部遺跡位置図（1：100,000）

第2節 調査体制

佐久市教育委員会埋蔵文化財課

教 育 長 依田 英夫

教 育 次 長 市川 源 (平成8.9年度)

北 沢 馨

埋蔵文化財課長 北 沢 元平 (平成8年度)

須 江 仁胤 (平成9年度)

埋蔵文化財課長 須 江 仁胤 (平成10年度)

(兼) 管理係長

管 理 係 長 榎 沢 慶子 (平成8.9年度)

埋蔵文化財係長 大塚 達夫 (平成8.9年度)

萩 原 一馬

埋蔵文化財係 林 幸彦 三石 宗一 須藤 隆司 小林 真寿 羽毛田 卓也

富 沢 一明 上 原 学

調 査 主 任 佐々木 宗昭 森泉 かよ子

調 査 担 当 者 小林 真寿 上 原 学 佐々木 宗昭 森泉 かよ子 (平成8年度) 現場

富 沢 一明 上 原 学 (平成9年度) 現場

上 原 学 (平成8.9.10年度) 整理

調 査 員 相沢 今朝義 浅沼 ノブ江 荒井 かつ 荒井 利男 荒井 ふみ子

安 藤 静 磯 貝 はな 市川 チイ子 井出 徳四郎 出 沢 力

井 上 行雄 碓 氷 健 江 原 富子 大井 みつる 小 幡 弘子

林 美 智子 柏 原 松枝 金 森 治代 菊 池 喜重 工 藤 しず子

倉 見 渡 神 津 さよ子 神 津 登久子 神 津 よしの 小 金 沢 たけみ

小 須 田 サクエ 小 林 立江 小 林 まさ子 小 林 百合子 小 林 よしみ

小 松 三喜江 佐 々 木 正 佐 々 木 久子 佐 藤 愛子 佐 藤 けさ子

佐 藤 しげ子 佐 藤 玉枝 篠 崎 清一 清 水 佐知子 白 井 おくに

須 藤 吉助 高 瀬 武男 高 橋 かね子 高 橋 サチコ 高 橋 敬子

高 橋 ふみ 高 橋 冬子 武 田 千里 武 田 まつ子 田 中 章雄

土 屋 貞子 角 田 すい 樋 田 咲枝 中 嶋 角治 中 嶋 きねよ

中 島 武三郎 中 嶋 照夫 中 嶋 フクジ 中 嶋 文子 中 嶋 良造

中 條 悦子 中 條 繁子 中 山 たのし 並 木 ことみ 鳴 沢 富子

新津 幸雄	花里 四之助	花里 三佐子	花里 八重子	原 キミエ
樋沢 しずい	比田井 久美子	細萱 ミスズ	細谷 秀子	堀籠 滋子
堀籠 因	堀籠 みさと	水間 雅義	武者 幸彦	増野 深志
茂木 とよ子	桃井 もとめ	柳沢 千賀子	山浦 豊子	山口 丑男
山田 幸枝	依田 みち	和久井 義雄	渡辺 久美子	(平成8年度)

荒井 ふみ子	岩下 吉代	岩下 友子	岩下 文子	大井 みつる
小林 まさ子	小林 百合子	堺 益子	清水 佐知子	高橋 サチコ
高橋 敬子	高橋 ふみ	田中 章雄	橋詰 勝子	橋詰 けさよ
橋詰 信子	花里 四之助	花里 三佐子	比田井 久美子	細谷 秀子
堀籠 因	武者 幸彦	茂木 とよ子	依田 みち	(平成9年度)

荒井 ふみ子	小林 まさ子	小林 百合子	清水 佐知子	高橋 サチコ
高橋 敬子	花里 四之助	花里 三佐子	比田井 久美子	細谷 秀子
武者 幸彦				(平成10年度)

第3節 遺跡の概要

遺 跡 名	栗毛坂遺跡群前藤部遺跡 (略称OKM)	
所 在 地	佐久市大字小田井字前藤部	
調 査 期 間	平成8年6月24日～平成8年11月22日 (現場)	
	平成8年11月25日～平成9年3月31日 (整理)	
	平成9年4月1日～平成9年6月6日 (現場)	
	平成9年6月7日～平成11年3月31日 (整理)	
調 査 面 積	61,000m ² (第2面含む)	
調 査 遺 構	竪穴住居址 (奈良時代2・平安時代8) -10 竪穴状遺構 (中世) -82 土坑・土坑墓 (古代・中世) -939 溝状遺構-38条 掘立柱建物址-4棟 粘土坑-3 ピット	
出 土 遺 物	土師器 (坏・甕) 須恵器 (坏・甕・壺) 陶器、磁器、かわらけ、土鍋 石製品 (砥石・石臼・磨り石・硯)、鉄製品 (鉄族・刀子・釘・火打ち金具)、 古銭 (宋銭)、塔婆、板碑、骨類 (人骨・獣骨)、金銅製品、鋳型、羽口、巡方	

第Ⅱ章 遺跡の立地と環境

第1節 歴史的環境

佐久地方は古代において有力な三つの御牧（望月・長倉・塩野）がおかれ、良馬の産地として発展を遂げてきた。このように土壤に恵まれたためか、平安時代末期には多くの有力武士団が形成され、その一つ、牧経営等で有力な豪族であった滋野一族の一系である根々井氏は木曾義仲の四天王となるほどの勢力を持っていた。根々井館跡、根々井東原館跡はその居館とされている。このころの佐久には大井荘、伴野荘二つの荘園があり、大井荘は岩村田を中心とする大井郷、伴野荘は野沢平を中心とする刑部郷を中心に成立した荘園といわれている。この他、平賀・田口を中心とした平賀郷があった。平安時代から鎌倉時代の承久の乱に至る間の平氏と源氏、さらには官方と幕府との政権争いという大きな日本史の流れの中で、これらの佐久武士団は大きく関与し、一族の盛衰を体験したのである。

承久の乱（1221）後、佐久には、小笠原氏が新興勢力をはる。長時は伴野氏を称して野沢平を中心とする佐久の南部に、その弟朝光は大井氏を称して岩村田を中心とする佐久の北部にそれぞれ勢力を振るった。伴野氏関連の遺跡は前山城や伴野城址、大井氏関連の遺跡は大井・長土呂・耳取・森山・平原・岩尾・上の城・燕城等があげられ承久の乱以後佐久において着々とその勢力を拡大したことが伺える。中先代の乱（1335）では、大井氏は同族の小笠原貞宗や村上信貞らとともに北朝方に属し、信濃の旧勢力である南朝方の諏訪氏や佐久・小県の滋野一党と対した。一時大井城は落城したが、桔梗ヶ原の戦い（1335）で南朝方が敗北してからは、望月氏ら滋野一党にかわって大井氏の勢力が伸びた。更に、信濃守護小笠原長秀と信濃の国人盟主村上満信との大塔合戦（1400）では、大井光矩が仲裁に入ったり1436年には川西の芦田氏と争い家臣に組み込んでいる。鎌倉府の足利持氏と京都の室町幕府との争い永享の乱（1437）では、持氏の子永寿王丸を安原の安養寺に匿った。次いで起こった結城合戦（1440）の際にも大井持光は永寿王丸を支持し反幕の姿勢を示した。文安四年（1447）に永寿王丸（足利成氏）は許されて関東管領に補せられ、鎌倉公方足利成氏として復職させた大井持光は佐久において大きな勢力を持った。このころから文明十六年（1484）に村上氏に大井城を焼かれるまでが、大井氏の全盛であった。これにより前同族である大井・伴野の両氏は抗争を続けついに文明十一年（1479）の大井殿が伴野氏に捕らわれるという争いにまで達し、佐久郡は大いに乱れ村上氏をはじめ甲斐武田氏の佐久進行のきっかけをつくることになった。文明十六年の戦いに敗れ、以後大井氏は衰退し、このころから佐久郡内には、大井・伴野氏をはじめ数多くの小豪族が割拠し、100を越える多数の城・館を構えていった。佐久市教育委員会 『大井城跡（黒岩城跡）』1986大井城跡（黒岩城跡）の歴史的環境抜粋

第2節 自然環境と周辺遺跡

この遺跡は佐久市岩村田市街地の北に位置している。この付近一帯は北に聳えている浅間山の噴出物によって地質構成されている地帯で、この地域環境を記載するにはまず浅間山の構成から始めなければならない。

浅間山は群馬県境の上信越高原国立公園の最南端にある火山国日本の中においても珍しい代表的な活火山で現在も盛んに噴煙を上げていることで知られている。それに加えて研究史の長いこと、火山活動の記録が古くから残されていること、火山形態が各面から具備していることなどにもより、我国東西交通の要路中仙道・信越線沿いにあり、活動している

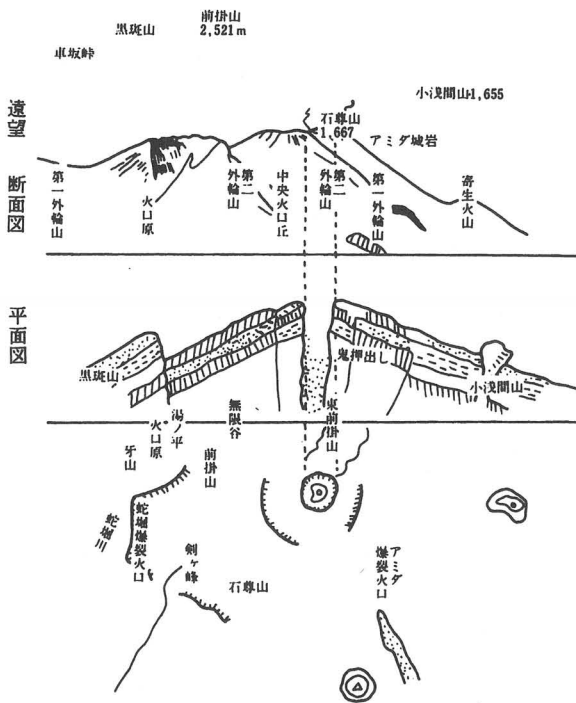


写24 佐久平航空写真(南から)

る火山として時に大噴火をして周辺に被害を及ぼすこともあり、(近年噴煙は認められるが噴火は起きていない) 四季の風望の変化のすばらしさによって、古来文学・絵画の対象ともなり多くの作品も残されている。

浅間山は国班山・前掛山・中央釜山の三重式成層火山で標高2560m、四方からの眺望の変化もあり、しかも常に噴煙を出し続けているので目につきやすいが、特に南方佐久市側から見渡す形態が実に素晴らしい。火山構造も含めて図示したものが第2図であるが、コニーデ型の裾野と三重式噴火口寄生火山火口瀬など火山の模型を見るようである。しかも噴煙は上空の偏西風によって東に傾くことが多いために大噴火による災害も南側に及ばないのが現状である。

しかし、長い火山活動の歴史をたどってみると南方佐久市側にも噴火の状況を語る噴出溶岩火山灰火山砂礫の堆積層が多く残されている。浅間山は我国の火山



第2図 浅間山の形態と構造(白倉原図)

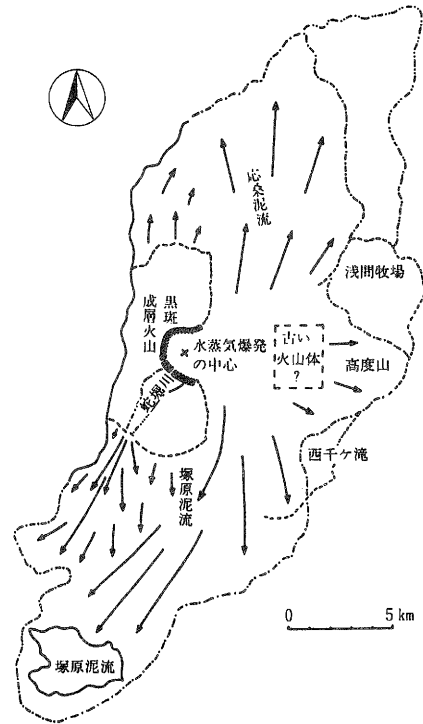
としては最も新しい若い火山で第一次黒班火山の活動を開始したのが新生代四紀洪積末期であるが、黒班火山最盛期には単式成層火山で標高2800mを越える大型火山であった。その整然とした大火山は噴火口の半分以上を破壊する大爆発によって山体を失ってしまった。その時の噴出溶岩熱水泥流の大部分が主として南方に流下して佐久市中佐都付近まで押し出している。その堆積物は現在J R中佐都駅付近を中心として塚原・赤岩部落付近の田園地に散在する泥流残丘である。基盤整備以前はその数100を越す大小残丘が浅間山頂方向から放射状に並んでおり、地名の起源にもなっていた。岩質の研究結果から黒班岩壁に残っている岩石と同一であることが実証されている。

その破壊された黒班火山の中心から再び活発な火山活動が再開されたのが前掛山に成長するわけであるがその過程の長い期間の多量な噴出物である火砕流軽石流（熱火山灰砂軽石）と降下火山灰砂が二回に亘って佐久市北半分に厚さ20cm以上に堆積した。これは浅間山南面追分原以南・佐久市中込原、西端は小諸市懐古園付近まで広範囲223km²に亘って分布して佐久平北半分の生活地表面を形成して第一・第二軽石流と呼ばれている。（第一軽石流をP1、第二軽石流をP2と命名している）。この軽石流は一時湯川を埋め、一部に湖沼状態も作り、浅間火山山麓凹凸地形面を平坦化した。この大規模な第一軽石流と小規模な第二軽石流の間には100年以上の間隔があったらしく20cm内外の黒土層を挟んであるところもある。

この軽石流P1・P2の地表面が佐久市北半分を形成しているが、この地層は火山から噴出した火山灰珪石の堆積したままのもので凝固していないために水の浸食には頗る弱く豪雨洪水には極めて大きな地形変化を受ける。従って、この地帯には火山山麓特有な「田きり」地形が発達している。最大なものとしては湯川の谷を初めとして浅間山麓に深い田切りの谷が50余発達しており、山麓湧水地下水の流下通路となっており、これらが古代からの稲田耕作を支えている。

浅間山麓標高1000m内外に分布する湧水（湧玉・濁り・白糸・千ヶ滝）火口瀬蛇堀川などの浸食作用がこれをつくったわけである。湯川の谷も田切りの最大なものを見ることができる。浅間山麓には田切りの深い谷はその数合わせて50を越えている。

（白倉盛男）

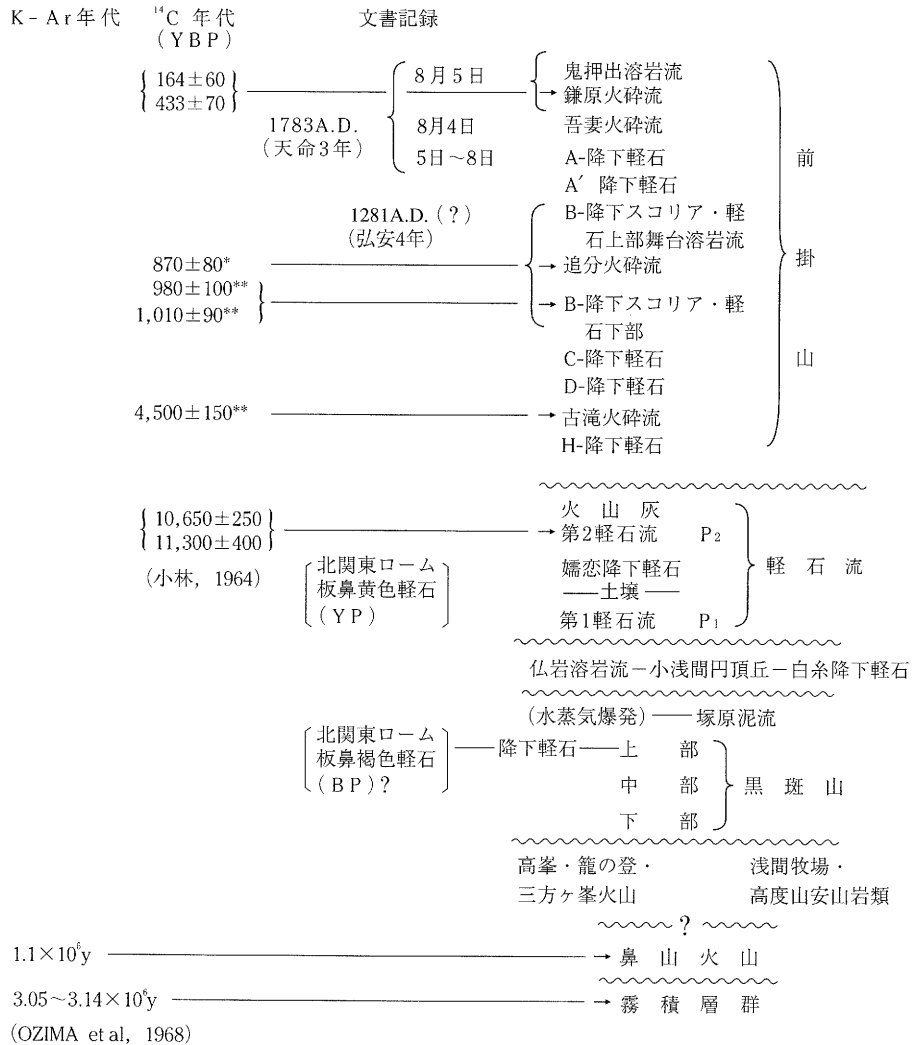


第3図 黒班山東部の破壊によって生じた泥流および流下した状態を示す図（荒牧・浅間山の地質）

参考文献 白倉盛男 1971 『浅間山と火山博物館』 小諸市立火山博物館

荒井重雄 1968 『浅間山麓の地質』 地学団体研究会

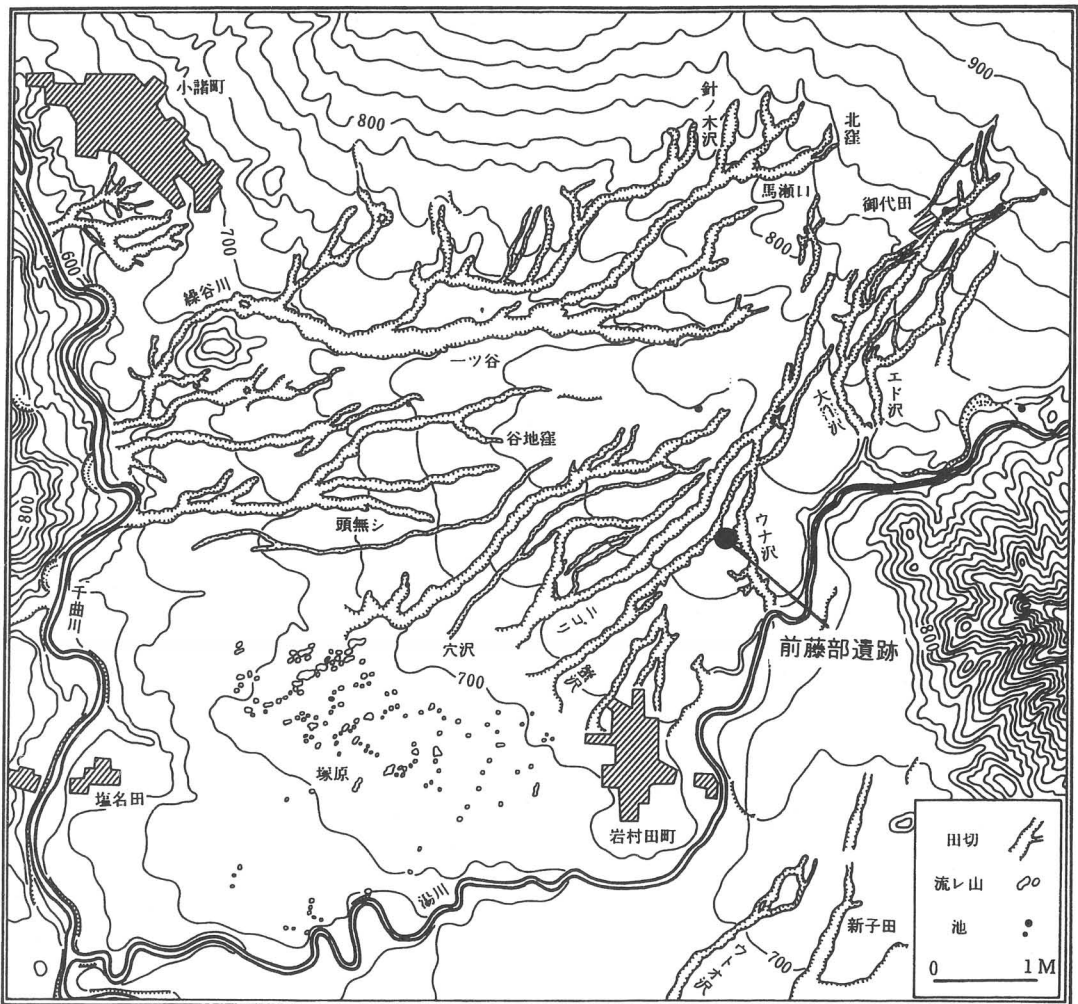
(佐久市教育委員会 1991 佐久市埋蔵文化財第1集『金井城跡』第II章 遺跡の立地と環境 一部改定)



第1表 浅間山を中心とした編年

今回調査対象となった栗毛坂遺跡群前藤部遺跡の所在する台地周辺にも田切りの存在が認められ、西に蟹沢、東に鶉縄沢が所在する。両沢は遺跡の北方で交差し、浅間の麓から伸びてきた細長い台地を南北に分断し、それぞれが離れるように若干向きを変えることにより、扇状に広がる台地を南側に形成している。前藤部遺跡はこの扇状に広がった台地の北側に展開する。遺跡内での調査は平成5年県埋蔵文化財センターによって行われた調査例があり、古代の住居址等の遺構が確認されている。地質的には、調査区一帯は幾層にも重なり合った砂礫層に厚く覆われているこ

とが確認されており、こうした砂礫の堆積は、県埋蔵文化財センター発掘調査報告書30 「北陸新幹線 埋蔵文化財発掘調査報告書1」第9章 栗毛坂遺跡群に「この砂質土は、層厚・粒子の大きさから、いずれも遺跡西側からやってくるもので、西端には幾重にも見られる河川の支流が認められた。おそらく蟹沢の前段階のものが付近を流れていたのだろう。」と記している。台地の北方で田切りが交差し、東西方向を田切りに挟まれるといった台地の持つ性質上、調査区一带に広がる砂礫の堆積には、北方から伸びる田切りが何らかの影響を及ぼしたものと考えられる。また、砂礫層の堆積年代は、今回、奈良時代の住居址が堆積層のほぼ中間から掘り込まれ、上面は砂礫に覆い隠されていること、9世紀前半の住居址が砂礫層上面から確認できたという県埋蔵文化財調査センターの調査結果から、遺跡周辺に幾層にも重なり合った砂礫の堆積は奈良時代前半、あるいはそれ以前にはすでに始まり、平安時代直前まで続いていたものと推察できる。

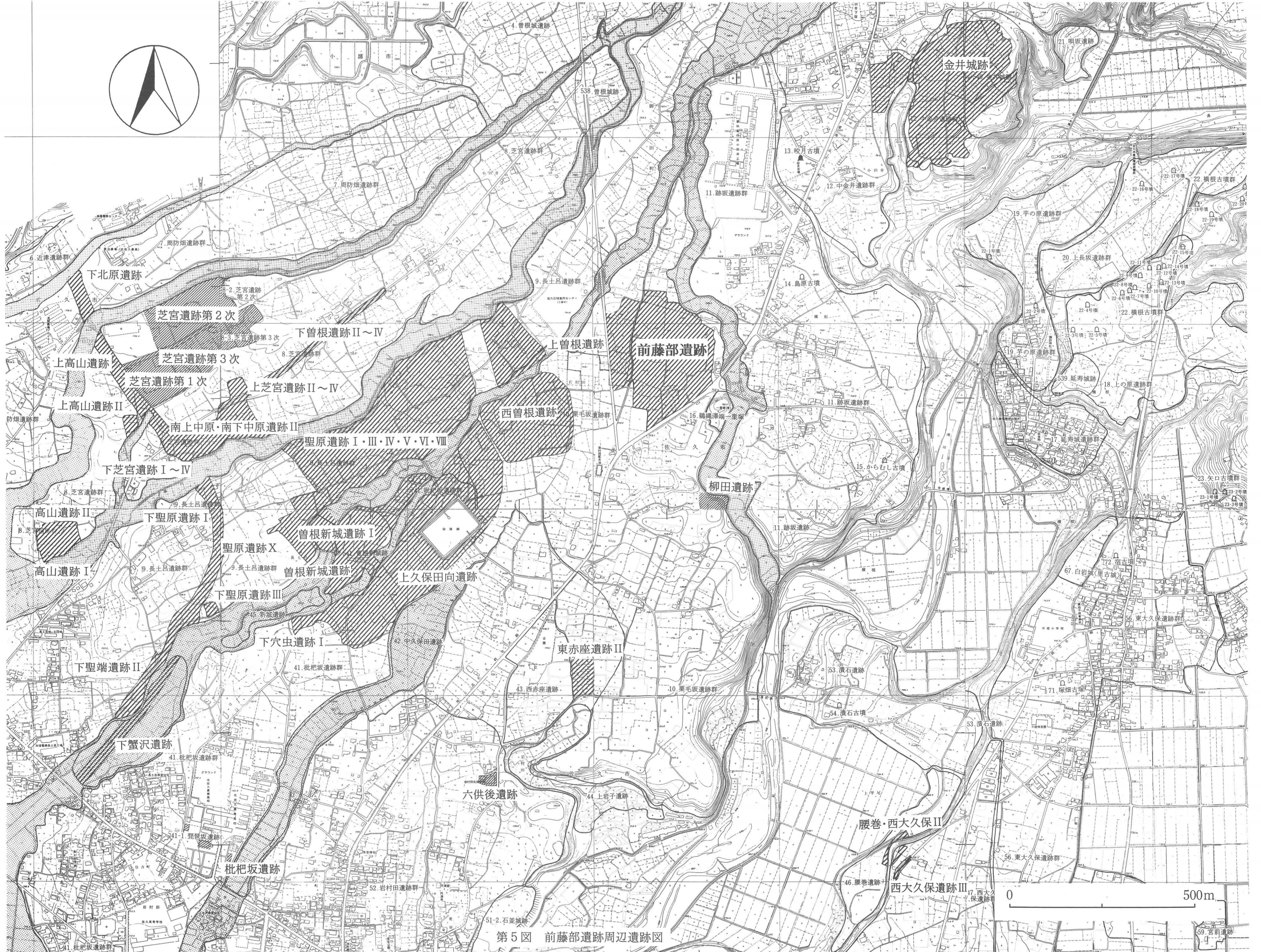



第4図 前藤部遺跡周辺自然環境図（八木貞助1936より）

また前藤部遺跡の所在する台地付近には、田切りを挟み同様の地形が幾筋も認められ、こうした台地上には多くの遺跡群が所在する。西には長土呂遺跡群・芝宮遺跡群、南西に枇杷坂遺跡群、北に中金井遺跡群・鍛冶屋遺跡群・前田遺跡群、東に跡坂遺跡群、南に岩村田遺跡群といった具合である。調査区周辺において発掘調査が行われた遺跡は、西では長土呂遺跡群聖原遺跡・上聖端遺跡・下聖原遺跡、さらに田切りを越えた西の芝宮遺跡群芝宮遺跡・上芝宮遺跡・下曾根遺跡・南下中原遺跡・南上中原遺跡・下芝宮遺跡・上高山遺跡・高山遺跡、北は金井城跡、さらに北方の前田遺跡等があげられる。これらの遺跡では古墳時代から中世にいたる住居址・掘立柱建物址・土坑等、多種多様の遺構・遺物が確認されている。特に長土呂遺跡群、芝宮遺跡群は古墳時代から平安時代の遺構密集地帯で、聖原遺跡だけでも竪穴住居址1,000軒、掘立柱建物址800棟にもおよぶ調査が行われている。また付近には中世の城郭・館跡と称される地域も多く、北の小田井城跡・金井城跡、西の曾根新城跡、南の大井城跡、東の延寿城跡・白岩城跡・平尾城跡等が認められる。これら中世遺跡の調査としては昭和63年、平成元年に金井城跡の調査が行われ、竪穴建物址603棟、掘立柱建物址53棟、土坑723基、堀・溝状遺構31条が確認されている。このほか、昭和54年から61年にかけて大井城跡の調査が付近の道路整備等に伴い行われ、中世の遺構・遺物が確認されている。

遺 跡 名	所 在 地	縄	弥	古	奈	平	中	備 考
前藤部遺跡	小田井字前藤部				○	○	○	本遺跡
上久保田向遺跡	岩村田字上久保田					○	○	平成元年～6年調査
曾根新城遺跡	長土呂字新城					○		平成元年～6年調査
下穴虫遺跡	岩村田字下穴虫					○		平成9年調査
上聖端遺跡	長土呂字上聖端			○	○	○		昭和63年調査
聖原遺跡	長土呂字上聖端・新城			○	○	○		平成元年～7年調査
南下中原遺跡Ⅰ・Ⅱ	長土呂字南上中原・南下中原			○	○	○		昭和63、平成5年調査
上芝宮遺跡Ⅰ～Ⅴ	長土呂字上芝宮			○	○	○		平成4～7年度調査
下芝宮遺跡Ⅰ～Ⅳ	長土呂字下芝宮			○	○			昭和62・63、平成2年調査
上高山遺跡Ⅰ・Ⅱ	長土呂字高山			○				平成元・3年調査
高山遺跡Ⅰ・Ⅱ	長土呂字下高山					○		平成5・6年調査
枇杷坂遺跡	岩村田字枇杷坂				○	○		昭和55年度調査
金井城跡	小田井字南金井						○	昭和63年、平成2年調査
前田遺跡	小田井字前田・前田原			○	○	○	○	昭和61・62・63年調査
腰巻・西大久保遺跡Ⅱ	上平尾字腰巻・西大久保	○		○		○		昭和62年調査
西大久保遺跡Ⅲ	上平尾字西大久保	○				○	○	平成9年調査

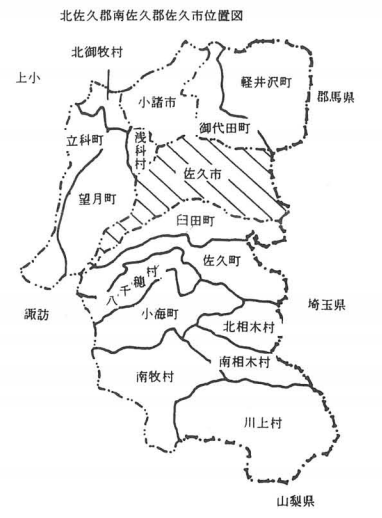
第2表 周辺遺跡表



第5図 前藤部遺跡周辺遺跡図

500m

0



第6図 佐久市内中世関連遺構分布図 (1:50,000)

1. 大井城跡 2. 鷺林城跡 3. 長土呂館跡 4. 岩村田遺跡群 5. 曾根新城跡 6. 曾根城跡 7. 金井城跡 8. 延壽城跡 9. 白岩城跡 10. 下小平遺跡 11. 平尾城跡 12. 上平尾 13. 鳴瀬神明遺跡 14. 北道見遺跡 15. 根々井遺跡 16. 根々井東原遺跡 17. 松の木遺跡 18. 宮の西遺跡 19. 北西久保遺跡 20. 一本柳遺跡群 21. 宮の後遺跡 22. 上の城遺跡 23. 藤ヶ城跡 24. 香合神明館跡 25. 鳴瀬中屋敷遺跡 26. 鏡台田遺跡 27. 寄塚遺跡群 28. 今井城跡 29. 今井宮の前遺跡 30. 北久保遺跡 31. 中原遺跡群 32. 深堀城跡 33. 深堀遺跡 34. 東千石平遺跡 35. 八反田城跡 36. 鳥坂城跡 37. 浅井城跡 38. 燕城跡 39. 池端城跡 40. 翼城跡 41. 開加流山城跡 42. 赤土城跡 43. 志賀城跡 44. 高瀬城跡 45. 笠原城跡 46. 石附遺跡 47. 向ヶ原遺跡 48. 金平遺跡 49. 舞台遺跡 50. 堀の内遺跡 51. 日向城跡 52. 虚空蔵山烽火台 53. 西黒遺跡 54. 宝生寺山荘 55. 町の後遺跡 56. 前山城跡 57. 荒城跡 58. 地家遺跡 59. 荒山城跡 60. 下町屋遺跡 61. 泉屋敷 62. 野沢遺跡 63. 川原田遺跡 64. 寄山遺跡群 65. 内堀城跡 66. 内山城跡 67. 五本松城跡 68. 内山古城跡 69. 滝遺跡 70. 堀平遺跡 71. 平賀城跡 72. 鎮西城跡

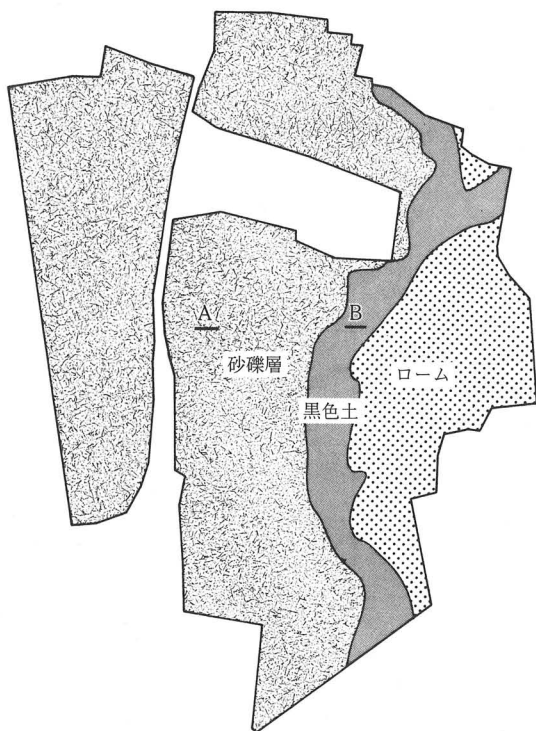
第3節 基本層序

栗毛坂遺跡群は昭和60年に行われた試掘調査によって、堆積の度合いは異なるものの、広範囲に渡って砂礫の堆積が認められており、遺構はこの砂礫層上面から見つかった。また、今回の調査区中央付近は、平成5年に新幹線工事に伴い県埋蔵文化財センターが約5,000㎡（2面調査の延べ面積）の本調査を行ない平安時代の住居址4軒、溝1条を確認している。

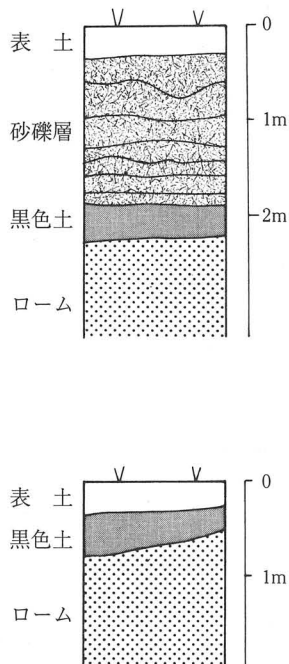
今回の調査は、大規模ショッピングセンター建設に伴うもので、調査面積は広大なものであったが、基本層序は多少の違いはあるものの、基本的には佐久市北部に認められる黄褐色土の軽石流堆積物（ローム）の上に黒色土が堆積し、更にその上面に、砂礫が幾層にも重なり合って堆積するといった状況であった。黒色土は調査区東よりから確認でき、砂礫層は黒色土の堆積が始まるやや西側の調査区中央付近から確認できた。砂礫の堆積は西にゆくほど厚みを増していった。



写25 砂礫層堆積状



第7図 調査区黒色土・砂礫層堆積範囲図



第8図 層序模式図



写26 黒色土・砂礫層堆積範囲垂直写真

第三章 遺構

今回、前藤部遺跡の調査から竪穴住居址10軒、竪穴状遺構82棟、土坑・土坑墓939基、掘立柱建物址4棟、溝状遺構38条、粘土坑3が確認できた。遺構確認面は、奈良時代の遺構が調査区周辺に堆積している砂礫層の中間付近、平安時代の遺構は砂礫層堆積範囲からは認められず主に調査区東よりの黒色土・ローム土上面、中世遺構の大半は砂礫層の上面であった。

住居址は奈良時代が2軒、平安時代が8軒の計10軒が確認できた。奈良時代の住居址のうちH7は北・西壁を溝に破壊され、残存部分の南・東壁にかまどが認められないことから北あるいは西かまどと考えられた。H8は中央部をトレンチによって床面付近まで破壊され、西壁中央に構築されていたかまどの約半分が破壊されていた。この時代の住居址はともに壁高が高く安定した壁を持ち、わずかだが土師器・須恵器の出



写27 竪穴住居址1 (H8)

土が認められた。平安時代の住居址H1・5・9は平安時代中頃で、本遺跡の住居址中この時代の住居址からの遺物出土がもっとも多かった。H1については鉄塔工事によって住居址の大部分が破壊されており、かまどだけの調査となった。かまどの焚き口付近は破壊されていたが袖の一部及び煙道部は比較的残りが良く、特に煙道には土師器甕の底を抜き2個重ね合わせ利用していた。残り5軒は南東にかまどを持つ壁高の浅い平安時代後期の住居址で、遺物の出土はほとんど見られなかった。

竪穴状遺構は地面を掘り込んだ建物址と考えられるものだが、小型のものは土坑と区別がつかないものが多いため、今回は壁長3.0m以上のものを竪穴状遺構とし、それ以下のものは土坑として取り扱った。確認できた竪穴状遺構は82棟で、形態は方形、長方形、楕円形が認められ、この中には壁高が高く、ほぼ垂直なものと、底面に硬質面を持ち緩やかな傾斜で壁を構成するものの2種が認められた。



写28 竪穴住居址2 (H3)

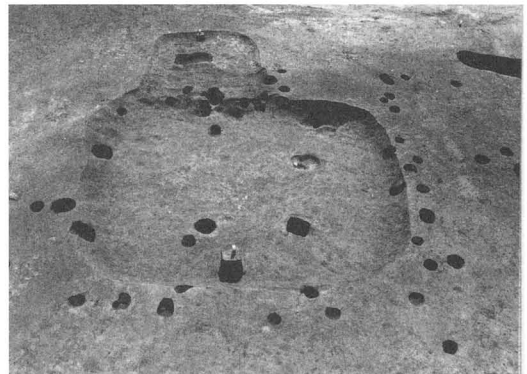
土坑は大きささまざまで、遺物の量がわずかなため、時期決定が困難なものが多かった。形状は円形、楕円形、方形、長方形が存在し、深さは浅いものから深いものまで様々で、最深のものは

1mを越した。遺物は土師器、須恵器、鉄製品、石製品、磁器、陶器等が出土している。

この中には土坑墓も含まれており、人骨・獣骨（馬）を埋葬したのも確認できた。



写29 竖穴状遺構 1 (Ta81)



写30 竖穴状遺構 2 (Ta73)

掘立柱建物址は4棟とわずかであるが、F1号掘立柱建物址のピット上からは、自然石を利用した硯が出土している。

溝状遺構は38条認められた。西側に南北方向に幾筋も存在するM23～28号溝跡はその形状から自然流露と考えられ、その他は、人為的に掘られた可能性が高い。遺跡内は中世の集落であった可能性が高いことから、集落・生産遺跡（畑等）の区画、水路といった役割を果たしていたのかもしれない。特に、M1は部分的な調査ではあったが、深さ約3m、幅4mを測り、他に比して大規模であることから集落全体を考えた堀跡であった可能性が考えられる。遺物は古代の土師器・須恵器から、中世の陶磁器、石製品、獣骨、巻貝等が出土している。

畑跡（畝跡）は、調査区北及び、南側において確認できた。この畝は中世の竖穴状遺構・土坑に切られていることから、少なくとも中世前半以前に耕されたものと考えられる。調査区付近の古代遺構は、西方の長土呂遺跡群・芝宮遺跡群に比して非常に薄いことから、当時この一帯は広く畑地として利用されていたのかもしれない。

ピットは多数認められたが、規則的に配置するものは竖穴状遺構に伴うもの、掘立柱建物址以外認められなかった。




写31 北側調査区調査風景

第1節 竪穴住居址
H1号住居址

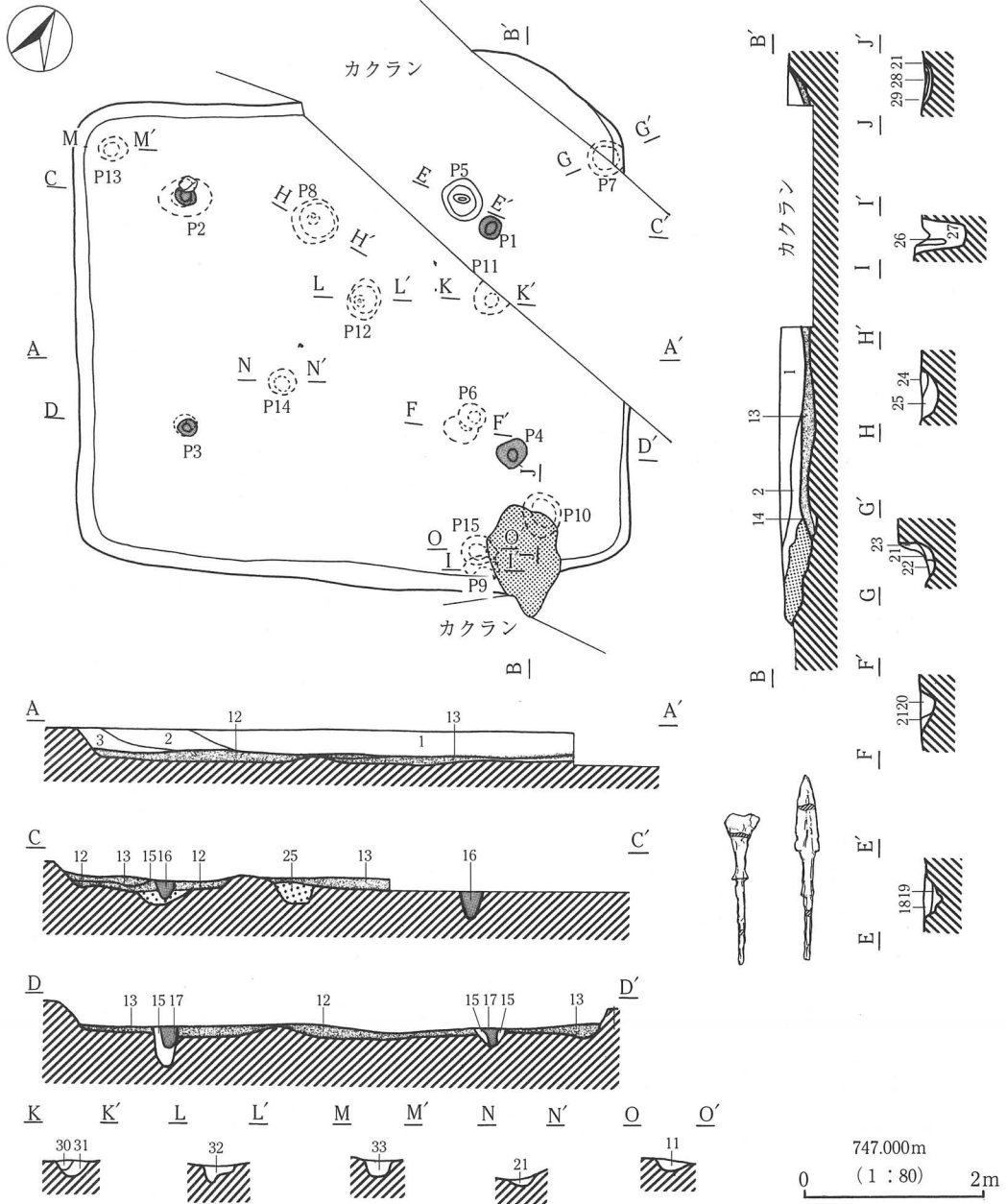


写32 H1号住居址かまど



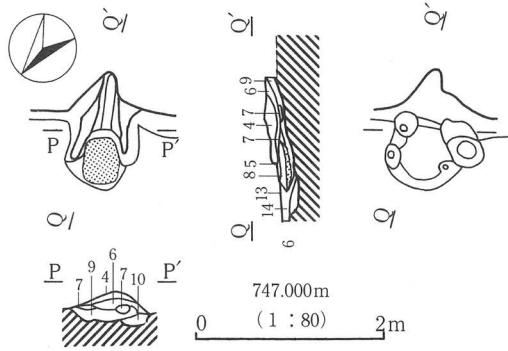
写33 H1号住居址かまど堀方 H2号住居址

H 2 号住居址



- | | | | | | |
|-----|------------------|--------------------------------|------|------------------|----------------------------------|
| 1 層 | 黒褐色土層 (10YR2/3) | 焼土、炭化物の粒子をわずかに含み、パミスを少々含む。緻密土。 | 7 層 | 黒褐色土層 (10YR3/3) | 焼土、灰を含む。 |
| 2 層 | 黒褐色土層 (10YR3/2) | 暗褐色土 (10YR3/4) シルト質土粒子を含む。 | 8 層 | 明赤褐色土層 (5YR5/8) | 焼土層。 |
| 3 層 | 黒褐色土層 (10YR2/3) | 暗褐色土 (10YR3/4) シルト質土粒子を多量に含む。 | 9 層 | 黒色土層 (7.5YR2/2) | 焼土粒子、ローム粒子を含む。 |
| 4 層 | 褐色土層 (10YR4/6) | 焼土粒子を多量に含む。 | 10 層 | 黒褐色土層 (7.5YR2/2) | 焼土粒子を含み、2層よりローム粒子を多く含む。 |
| 5 層 | 暗褐色土層 (7.5YR3/3) | 灰層。 | 11 層 | 黒褐色土層 (7.5YR3/2) | ロームブロック粒子 (1~2mm)、焼土粒子、炭化物粒子を含む。 |
| 6 層 | 黒褐色土層 (10YR2/3) | 焼土粒子を含む。 | | | |

第 9 図 H2 号住居址実測図

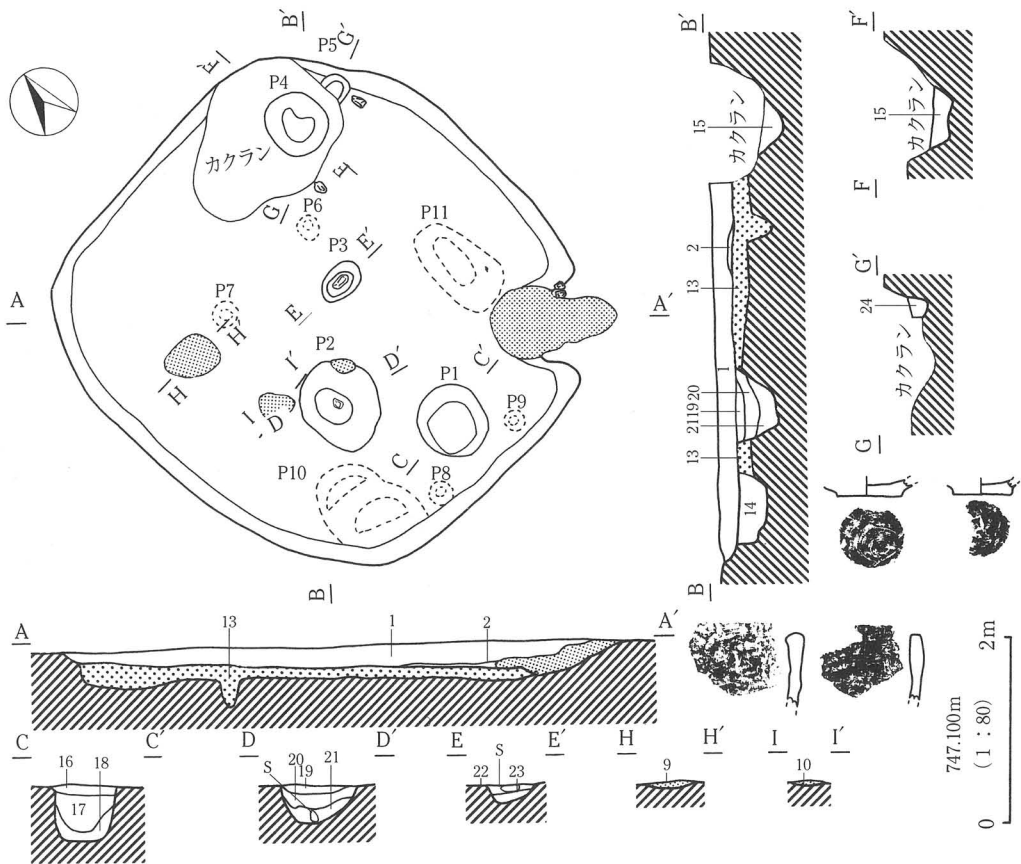


- 12層 黒褐色土層 (10YR2/3) 粘性ややあり。シルト質土を含む。緻密土。
- 13層 黒褐色土層 (10YR2/3) ローム粒子、バミスを含む。
- 14層 黒色土層 (10YR1.7/1) ローム粒子を含む。
- 15層 黒褐色土層 (10YR2/2) ローム粒子を含む。
- 16層 黒褐色土層 (10YR2/2) ロームブロックを多く含む。
- 17層 黒褐色土層 (10YR2/2) シルト質土粒子を含み、灰黄褐色土 (10YR4/2) を含む。

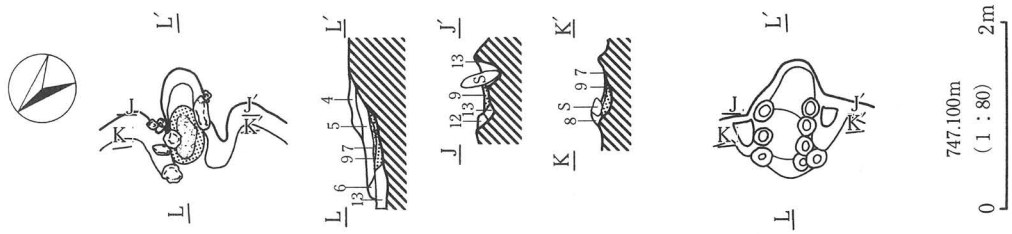
- 18層 黒褐色土層 (10YR2/2) ロームブロック3mm大を含む。
- 19層 黒色土層 (10YR1.7/1) ロームブロック3mm大を含む。
- 20層 黒褐色土層 (10YR2/2) ロームブロックを含む。
- 21層 黒褐色土層 (10YR2/3) ロームブロックを多く含む。
- 22層 黒褐色土層 (10YR2/2) ローム粒子を含む。
- 23層 黒褐色土層 (10YR2/2) 黒色土主体。
- 24層 黒褐色土層 (10YR2/2) 焼土、炭化物、ローム粒子の細かいのを含む。
- 25層 黒褐色土層 (10YR2/3) ロームブロックを含む。
- 26層 黒褐色土層 (10YR2/3) ローム粒子を含む。
- 27層 暗褐色土層 (10YR3/3) ロームブロック大を多く含む。
- 28層 暗褐色土層 (10YR3/4) ロームを多く含む。
- 29層 褐色土層 (10YR4/4) ローム主体。
- 30層 黒色土層 (10YR2/1)
- 31層 黒褐色土層 (10YR2/2) ロームブロックの細かいのを含む。
- 32層 黒褐色土層 (10YR2/3) ロームブロックを多量に含む。
- 33層 黒褐色土層 (10YR3/2) シルト質土粒子を多く含む。

第10図 H2号住居址かまど実測図

H3号住居址

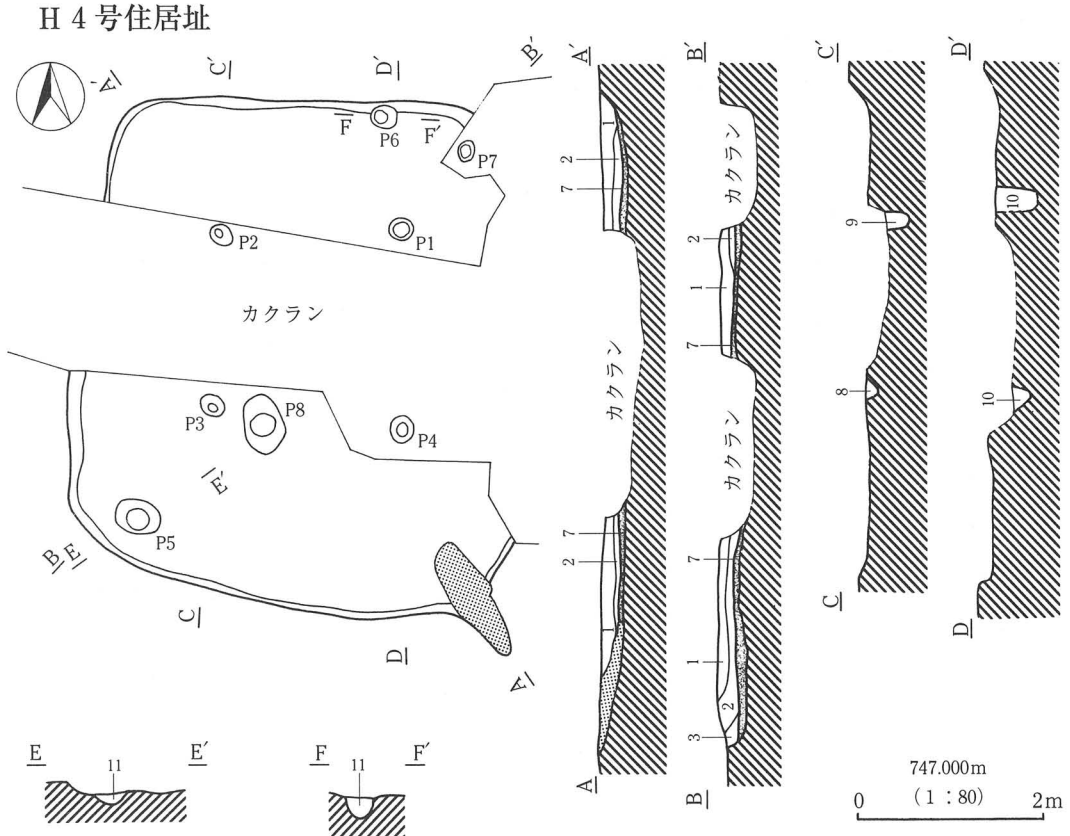


第11図 H3号住居址実測図

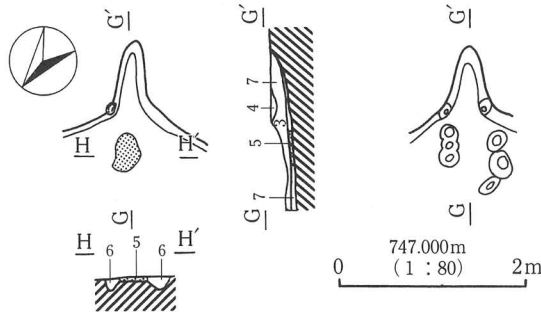


- | | |
|---|--|
| 1層 黒褐色土層 (10YR3/2) ローム粒、炭化物、軽石を含む。しまりあり | 14層 褐色土層 (10YR4/4) ロームブロック、黒色土ブロックを含む。 |
| 2層 黒褐色土層 (10YR2/3) ローム粒、炭化物、軽石を含む。しまりあり | 15層 暗褐色土層 (10YR3/3) ローム粒、ロームブロックを含む。 |
| 3層 黒褐色土層 (10YR2/2) ローム粒を含む。しまりあり。 | 16層 黒褐色土層 (10YR3/2) ローム粒、炭化物を含む。 |
| 4層 暗褐色土層 (10YR3/3) ローム粒、焼土を含む。 | 17層 黒褐色土層 (10YR2/3) 1~3cmのロームブロック、ローム粒、炭化物を含む。 |
| 5層 黄褐色土層 (10YR5/6) ロームブロックを多量に含み、焼土、炭化物を含む。 | 18層 黒褐色土層 (10YR2/3) ローム土を多く含む。しまりあり。 |
| 6層 にぶい黄褐色土層 (10YR4/3) 焼土、炭化物を含む。 | 19層 暗褐色土層 (10YR3/3) ローム粒を含む。しまりやあり。 |
| 7層 灰白色土層 (10YR7/1) 白色灰、焼土粒を含む。 | 20層 黒褐色土層 (10YR2/3) 焼土、ローム粒、1~2cmのロームブロックを含む。 |
| 8層 暗褐色土層 (10YR3/3) ローム粒、焼土、炭化物を含む。 | 21層 暗褐色土層 (10YR3/4) ロームを多く含み、焼土、炭化物を含む。 |
| 9層 明褐色土層 (7.5YR5/8) 焼土層 | 22層 黒褐色土層 (10YR2/3) ローム粒、炭化物を含む。しまりなし。 |
| 10層 橙色土層 (7.5YR6/6) 焼土層。しまりなし。 | 23層 黒褐色土層 (10YR2/2) ローム粒、炭化物を含む。 |
| 11層 褐色土層 (10YR4/6) ローム主体。焼土、炭化物を含む。 | 24層 暗褐色土層 (10YR3/3) ローム粒、パミスを含む。 |
| 12層 黒褐色土層 (10YR2/3) ローム粒、焼土、炭化物を含む。 | |
| 13層 黒褐色土層 (10YR2/3) ロームブロック、炭化物を含む。 | |

第12図 H3号住居址かまど実測図



第13図 H4号住居址実測図

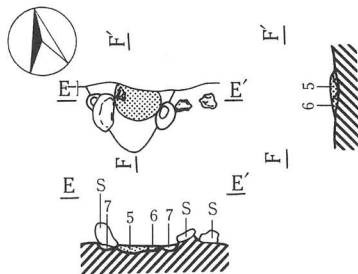
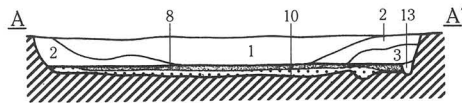
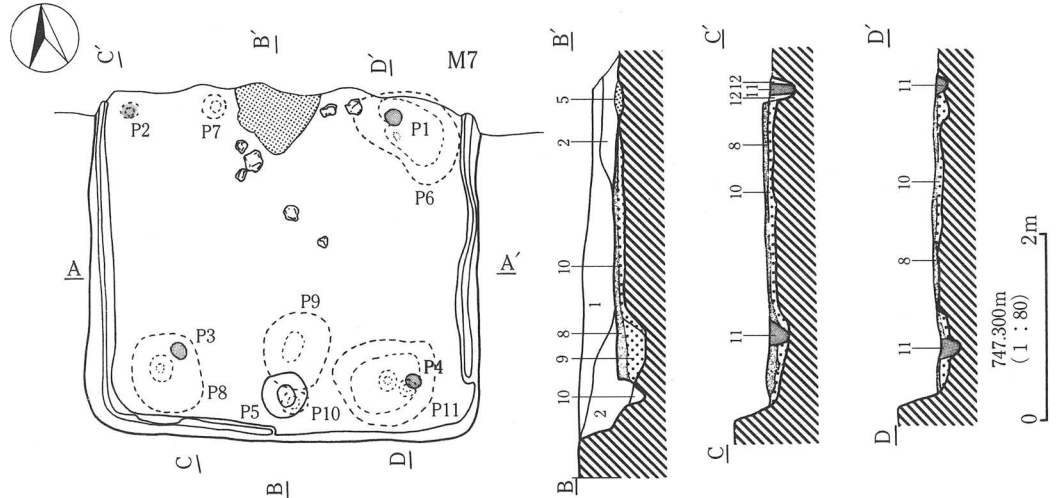


- 1層 黒褐色土層 (10YR2/3) ローム粒、炭化物を含む。しまりあり。
 2層 黒褐色土層 (10YR2/3) ローム粒、炭化物、焼土を含む。しまりあり。

- 3層 暗褐色土層 (10YR3/4) ローム粒、炭化物を多く含む。
 4層 黒褐色土層 (10YR3/2) ローム粒を少量含み、炭化物を含む。
 5層 赤褐色土層 (5YR4/8) 焼土層。
 6層 暗褐色土層 (10YR3/3) ローム粒、炭化物、焼土を含む。
 7層 褐色土層 (10YR4/6) ロームブロックを多量に含む。しまりややあり。
 8層 黒褐色土層 (10YR3/4) ロームを多く含む。しまりなし。
 9層 暗褐色土層 (10YR2/3) ローム粒、炭化物を含む。しまりなし。
 10層 暗褐色土層 (10YR3/3) ローム粒、ロームブロック、炭化物を含む。しまりなし。
 11層 黒褐色土層 (10YR2/2) ローム粒、ロームブロックを含み、炭化物を含む。

第14図 H4号住居址かまど実測図

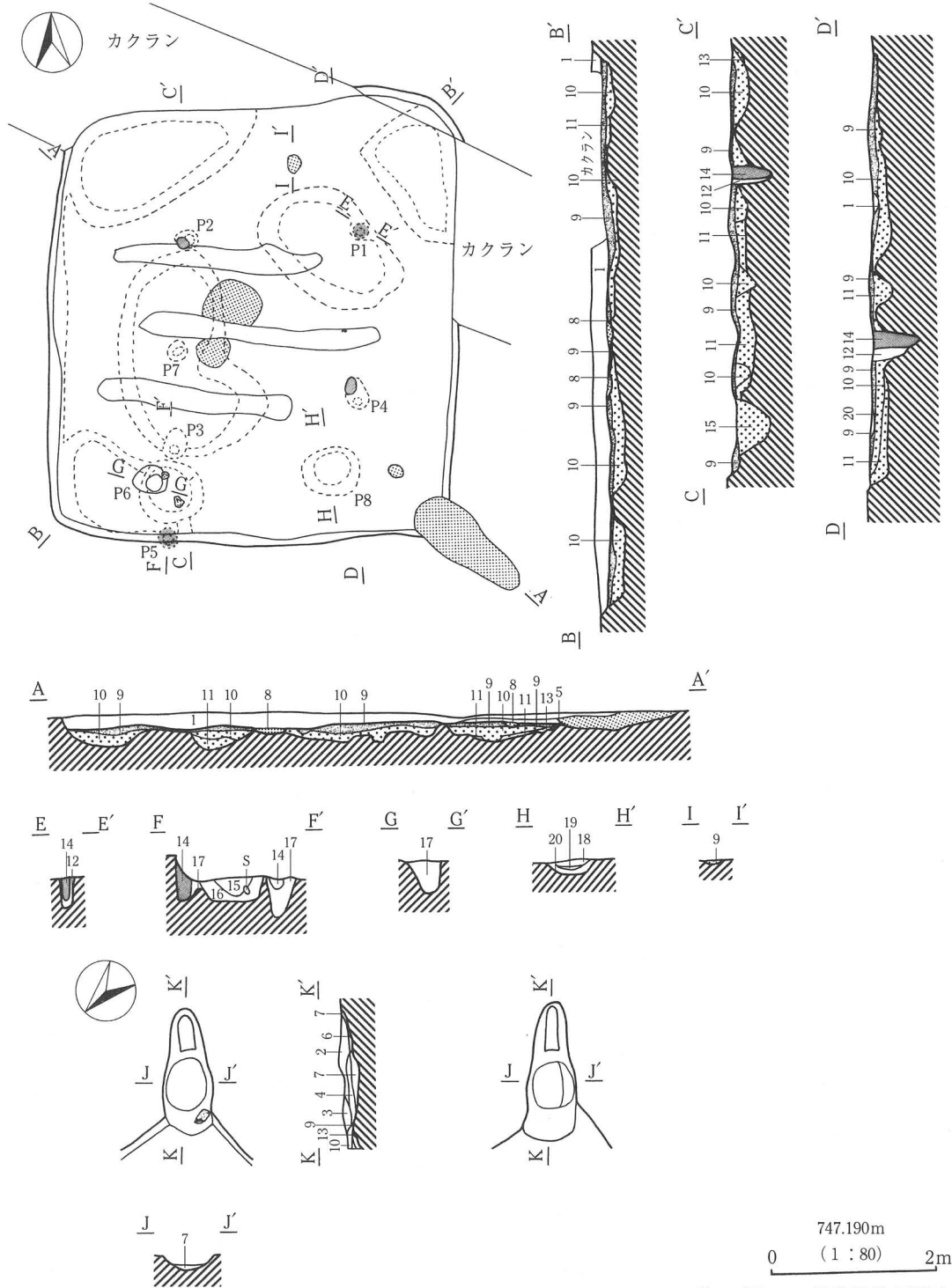
H5号住居址



- 1層 黒褐色土層 (10YR2/2) ローム粒子。パミスを含む。
 2層 暗褐色土層 (10YR3/3) ローム粒子を多く含む。
 3層 灰黄褐色土層 (10YR4/3) ローム粒子を多量に含む。
 4層 極暗褐色土層 (7.5YR2/3) 焼土粒子を含む。
 5層 明赤褐色土層 (5YR5/8) 焼土層
 6層 褐色土層 (7.5YR4/3) 焼土層。焼土粒子を含む。
 7層 暗褐色土層 (10YR3/3) しまりなし。
 8層 暗褐色土層 (10YR3/4) 3cm大の小石、ロームブロックを含む。
 9層 褐色土層 (10YR4/4) ローム、小石を含む。
 10層 黄褐色土層 (10YR5/6) ローム主体。
 11層 暗褐色土層 (10YR3/4) 柱痕。しまりなし。
 12層 褐色土層 (10YR4/6) ローム主体。
 13層 黄褐色土層 (10YR5/6) ローム主体。

第15図 H5号住居址実測図

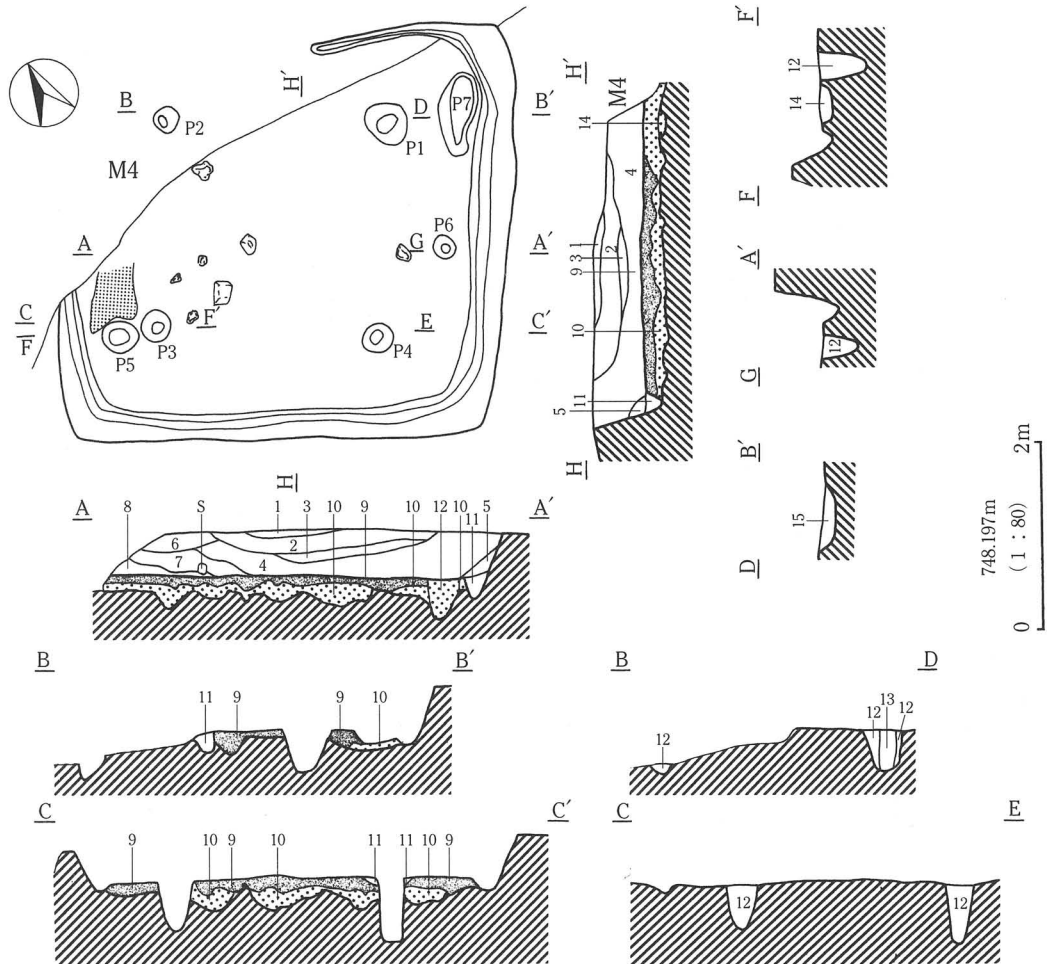
H 6 号住居址



第 16 図 H 6 号住居址実測図

- 1層 黒褐色土層 (10YR2/2) 炭化物。ところによっては炭化材を含み、ローム粒子を含む。
- 2層 褐色土層 (7.5YR4/4) 焼土粒子主体。灰を含む。
- 3層 橙色土層 (7.5YR6/6) ロームブロックが焼けている。
- 4層 褐色土層 (7.5YR4/6) 灰主体層。
- 5層 褐灰色土層 (7.5YR4/1) 灰を多量に含む。
- 6層 褐色土層 (10YR4/3) ローム、焼土粒子を含む。
- 7層 黒褐色土層 (10YR2/2) ローム粒子を含む。しまりなし。
- 8層 明赤褐色土層 (5YR5/8) 焼土。
- 9層 暗褐色土層 (10YR3/4) 貼り床。ロームブロック、黒色土ブロックを含む。粘性ややあり。
- 10層 黒褐色土層 (10YR3/4) ロームに黒色土を含む。
- 11層 黄褐色土層 (10YR5/6) ローム主体。
- 12層 明褐色土層 (10YR5/8) ローム主体。
- 13層 黒褐色土層 (10YR2/3) ローム粒子を含む
- 14層 黒褐色土層 (10YR3/4) ロームブロックを含む。
- 15層 黒色土層 (10YR2/1) 緻密土。
- 16層 黒褐色土層 (10YR3/2) ローム粒子を多く含む。
- 17層 黒褐色土層 (10YR3/2) ローム粒子を含む。しまりなし。
- 18層 暗褐色土層 (10YR3/3) 灰、ロームブロックを多く含み、焼土、炭化物粒子を含む。
- 19層 黒褐色土層 (10YR3/4) 黄灰色のロームブロックを多く含む。
- 20層 黄灰色土層 (2.5Y4/1) 黄灰色ロームが貼ってあり、しまりあり。

H 7 号住居址

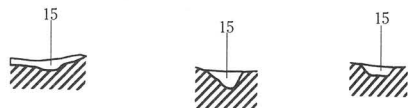
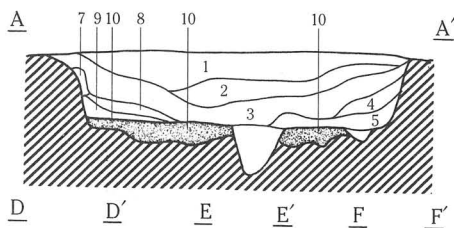
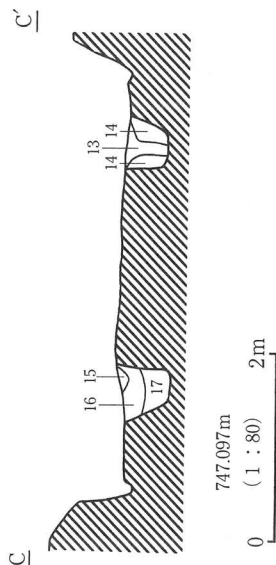
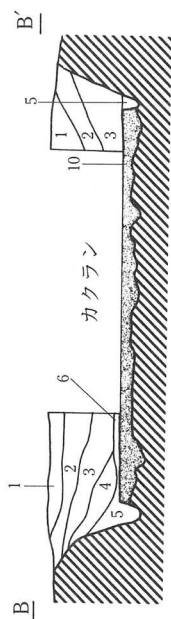
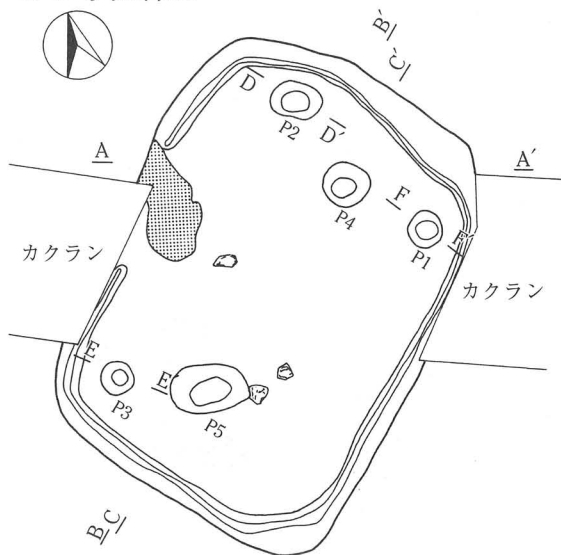


第 17 図 H 7 号住居址実測図

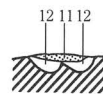
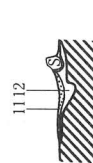
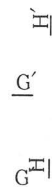
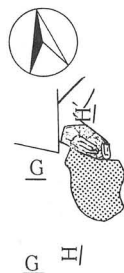
- 1層 にぶい黄褐色土層 (10YR4/3) シルト、バミス、炭化物を含む。
- 2層 暗褐色土層 (10YR3/3) バミス、炭化物を含む。
- 3層 暗褐色土層 (10YR3/4) バミス、炭化物、砂を多く含む。
- 4層 暗褐色土層 (10YR3/3) バミス、炭化物、砂を含む。
- 5層 暗褐色土層 (10YR3/3) バミス、炭化物を含む。
- 6層 にぶい黄褐色土層 (10YR4/3) バミス、炭化物、焼土を含む。
- 7層 暗褐色土層 (10YR3/3) バミス、炭化物、焼土を含む。
- 8層 暗褐色土層 (10YR3/4) バミス、炭化物、焼土を多く含む。
- 9層 黒褐色土層 (10YR2/3) 炭化物、焼土を含む。
- 10層 褐色土層 (10YR4/6) ローム主体。バミス、炭化物を含む。

- 11層 暗褐色土層 (10YR3/3) 炭化物、バミスを含む。
- 12層 黒褐色土層 (10YR3/2) バミス、炭化物を含む。
- 13層 黒褐色土層 (10YR2/3) 炭化物、ローム粒を含む。
- 14層 暗褐色土層 (10YR3/3) バミス、ローム粒、炭化物を含む。
- 15層 暗褐色土層 (10YR3/3) バミス、ローム粒、炭化物を含む。

H 8号住居址



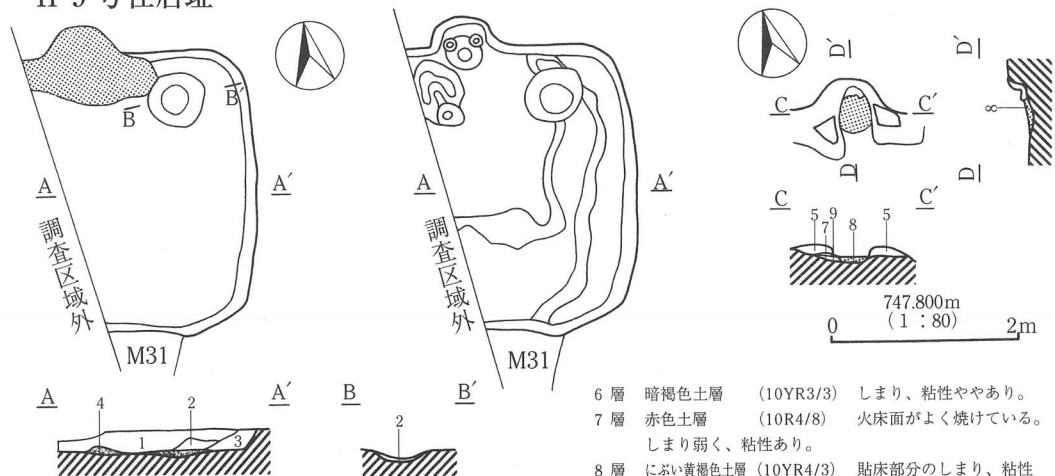
- 1層 暗褐色土層 (10YR3/3) 軽石、バミス、ローム砂を含む。
- 2層 黒褐色土層 (10YR3/2) 軽石、バミス、ローム砂を含む。
- 3層 暗褐色土層 (10YR3/3) 軽石、バミス、ローム砂、炭化物を含む。
- 4層 暗褐色土層 (10YR3/4) バミス、ローム粒、砂、炭化物、焼土を含む。
- 5層 にぶい黄褐色土層 (10YR4/3) 砂主体。黒色土ブロック、焼土を含む。
- 6層 灰黄褐色土層 (10YR4/2) 炭化物、焼土、灰、砂を含む。
- 7層 黄褐色土層 (5YR5/6) 焼土を多量に含み、炭化物を含む。
- 8層 暗褐色土層 (10YR3/4) 焼土を多く含み、炭化物、バミスを含む。
- 9層 暗褐色土層 (10YR3/3) 焼土、炭化物、バミスを含む。
- 10層 褐色土層 (10YR4/6) 暗褐色土ブロック、バミスを含む。
- 11層 赤褐色土層 (5YR4/6) 焼土層。炭化物を含む。
- 12層 黒褐色土層 (10YR2/2) 焼土、ロームブロック、炭化物を含む。



- 13層 暗褐色土層 (10YR3/3) 柱痕。
- 14層 明褐色土層 (10YR5/6) ローム主体。
- 15層 褐色土層 (10YR4/3) ローム粒バミスを含む。
- 16層 暗褐色土層 (5YR3/4) ローム粒バミスを含む。
- 17層 褐色土層 (10YR4/6) ローム主体。

第 18 図 H 8号住居址実測図

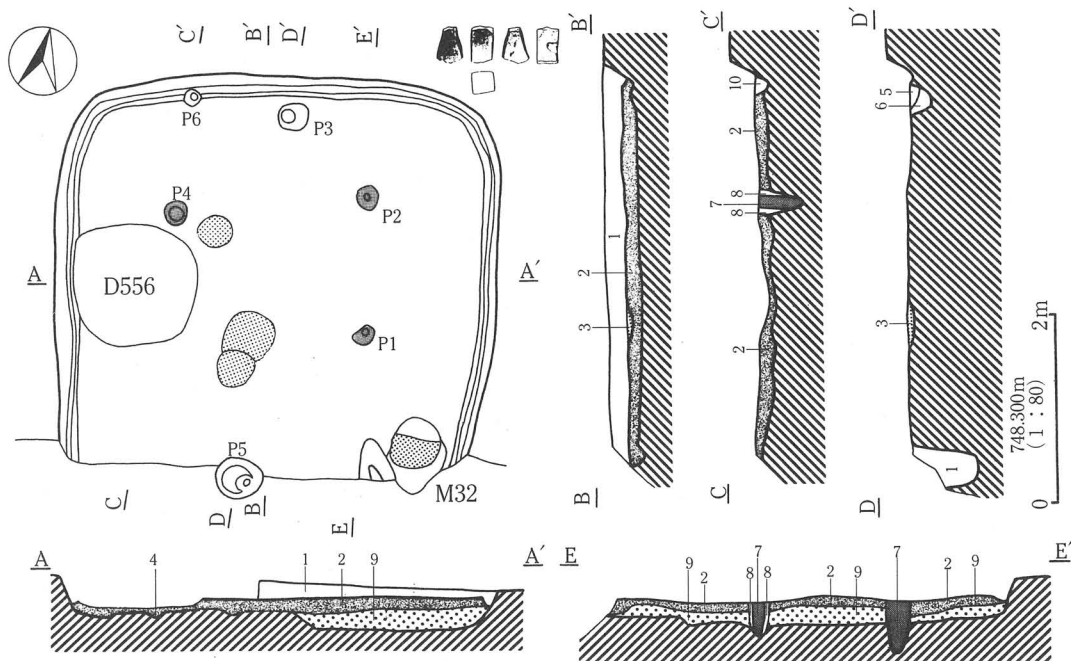
H 9号住居址



- | | | | | | |
|----|--------------------|----------------------|----|--------------------|-------------------------|
| 1層 | にぶい黄褐色土層 (10YR4/3) | 3~4mmの小石と砂を含む。 | 6層 | 暗褐色土層 (10YR3/3) | しまり、粘性ややあり。 |
| 2層 | 黒褐色土層 (10YR3/1) | しまり、粘性ややあり。 | 7層 | 赤色土層 (10R4/8) | 火床面がよく焼けている。しまり弱く、粘性あり。 |
| 3層 | 褐色土層 (10YR4/6) | 砂とバミスの混合土。 | 8層 | にぶい黄褐色土層 (10YR4/3) | 貼床部分のしまり、粘性やや弱い。 |
| 4層 | 灰黄褐色土層 (10YR6/2) | しまり、粘性あり。小石を含む。 | 9層 | 灰白色土層 (10YR7/1) | 焼けた砂層で小石を含む。しまり、粘性弱い。 |
| 5層 | 黄橙色土層 (10YR8/6) | 1~2cmの軽石を含む。しまり粘性あり。 | | | |

第19図 H9号住居址実測図

H10号住居址



- | | | | | | |
|----|-----------------|---------------------|-----|-----------------|--------------------|
| 1層 | 黒褐色土層 (10YR3/2) | 黒色土ブロック、ローム粒、焼土を含む。 | 7層 | 黒褐色土層 (10YR3/2) | ローム粒を含む。しまりなし。 |
| 2層 | 黒褐色土層 (10YR2/2) | 炭化物、暗褐色ブロックを含む。 | 8層 | 黒褐色土層 (10YR3/2) | 白色粘土、黒色土を含む。 |
| 3層 | 明赤褐色土層 (5YR5/8) | 焼土。 | 9層 | 暗褐色土層 (10YR3/3) | 黒色土ブロック、ローム粒、砂を含む。 |
| 4層 | 黒褐色土層 (10YR3/2) | バミス、ロームを含む。 | 10層 | 黒褐色土層 (10YR3/2) | ローム粒を含む。 |
| 5層 | 黒褐色土層 (10YR3/2) | 砂、小石を含む。 | | | |
| 6層 | 褐色土層 (10YR4/1) | ローム主体。 | | | |

第20図 H10号住居址実測図

遺構No.	検出位置	形態	かまど位置	時期	柱穴(個)	貼り床(cm)	堀方(cm)	出土遺物	重複遺構
H 1	4-き-H	—	北?	9C後半	—	—	—	須恵器 土師器	
規模	cm	壁長	壁高	遺構は以前使用していた送電線鉄塔建設及び移築に伴う解体作業によって大半が破壊され、わずかにかまどの一部が残存していた。このうち煙道部は比較的残りがよく、底を抜いた土師器臺を逆さに二個体連結し、使用していた。住居の本体は跡形もなく破壊されていたが、周辺からは多くの遺物が採取できた。					
	北壁	—	—						
	南壁	—	—						
	東壁	—	—						
	西壁	—	—						
遺物は須恵器甕、土師器碗・坏・甕・鉢が出土。図示できたのは16点。									

遺構No.	検出位置	形態	かまど位置	時期	柱穴(個)	貼り床(cm)	堀方(cm)	出土遺物	重複遺構
H 2	12-か-C	隅丸方形	南東コーナー付近	平安末	5+10	—	8~10	須恵器・鍋・ 鉄鍔	床下 粘土坑1・2
規模	cm	壁長	壁高	遺構は調査区東に位置し、北東コーナー付近は試掘トレンチによって破壊されている。壁高は11~24cmを測る。床はやや堅さを持つが貼り床はされていない。ピットは床面上で5個確認でき、このうちP1~P4が主柱穴と思われる。かまどは南東コーナーのやや西側に構築されており、袖の一部及び火床部にわずかな焼土が堆積していた。堀方は床下全面に渡り10cm内外の厚さで掘り込まれ、黒褐色土が埋め込まれていた。床下から粘土坑2、ピット10が確認された。					
	北壁	(578)	14~16						
	南壁	584	20~22						
	東壁	(516)	11~18						
	西壁	466	16~24						
遺物は須恵器坏片・銅片、鉄鍔が出土。床下粘土坑1からは羽口、鉄滓が出土。									

遺構No.	検出位置	形態	かまど位置	時期	柱穴(個)	貼り床(cm)	堀方(cm)	出土遺物	重複遺構
H 3	12-け-E	隅丸方形	南東コーナー	平安末	6+5	—	12~20	須恵器・土師 器、鍋、灰釉 陶器	北東コーナー 付近に攪乱
規模	cm	壁長	壁高	遺構は調査区の東よりに位置する。壁高は11~21cmを測る。床は一部に焼土が認められ、ほぼ平坦である。貼り床はされていない。ピットは床面上で6個確認できた。かまどは北東コーナーに構築されており、両袖の一部が残存していた。南袖には補強材として石が埋め込まれ、火床には楕円形に焼土・粘土の堆積が認められた。堀方は床下全面に12~23cmの厚さで掘り込まれ、黒色土が埋め込まれていた。床下からはピットが5個確認できた。					
	北壁	360	11~16						
	南壁	360	19~27						
	東壁	458	19~21						
	西壁	430	15~21						
遺物は須恵器片1、土師器片(坏)、灰釉陶器片1、内耳土器片が出土した。									

遺構No.	検出位置	形態	かまど位置	時期	柱穴(個)	貼り床(cm)	堀方(cm)	出土遺物	重複遺構
H 4	12-え-G	隅丸方形	南東コーナー	平安末	4+4	3~7	—	土師器・鍋	中央付近に東 西方向の攪乱
規模	cm	壁長	壁高	遺構は調査区の東に位置する。壁高は6~18cmを測る。床面は貼り床され堅くしまっている。ピットは床面上で4個確認でき主柱穴と考えられた。かまどは南東コーナーに構築され、大半は破壊され袖も確認できなかったが、火床付近に僅かな焼土が認められた。貼り床直下は地山となりはっきりとした堀方は存在しなかったが、新たにピットが4個確認できた。					
	北壁	(362)	15~20						
	南壁	468	6~15						
	東壁	(572)	12						
	西壁	(446)	8~18						
遺物は銅片が僅かに出土した。									

遺構No.	検出位置	形態	かまど位置	時期	柱穴(個)	貼り床(cm)	堀方(cm)	出土遺物	重複遺構
H 5	24-け-I	隅丸方形	北壁中央	9C後半	5+8	3~10	5~23	土師器 須恵器	M7に切られる
規模	cm	壁長	壁高	遺構は調査区西側に位置する。壁高は30~42cmを測り、壁際には南壁の一部をのぞき周溝がめぐらされている。床は5~8cmの厚さで張り床され、堅くしまっている。ピットは床面上の4コーナー付近にそれぞれ1個、南壁中央付近に1個の計5個が認められた。かまどは北壁中央に構築されているがM7によって北側の半分は破壊されている。しかし、袖の一部及び火床は確認でき、火床には焼土の堆積が認められた。堀方は、床下8~15cmの厚さで掘り込まれ、黒褐色土が埋め込まれていた。堀方からは新たに8個のピットが認められた。					
	北壁	—	—						
	南壁	386	30~34						
	東壁	(314)	33~42						
	西壁	(324)	30~39						
遺物は土師器の小皿・甕、須恵器の坏等が出土した。図示できたのは5点である。									

第3表 H1~H5号住居址観察表

遺構No.	検出位置	形態	かまど位置	時期	柱穴(個)	貼り床(cm)	堀方(cm)	出土遺物	重複遺構
H6	18-け-G	隅丸方形	南東コーナー	平安末	8	2~12	8~20	土師器 須恵器	床下粘土坑3
規模	cm	壁長	壁高	遺構は調査区中央付近の西側に位置する。壁高は3~16cmを測る。床面は3~7cmの厚さで張り床され、中央付近に焼土の散布が認められた。また床面中央は3本の攪乱によって一部破壊されてピットは床面上から8個確認できた。かまどは南東コーナーに構築されているが大半は破壊されており、袖の確認もできなかった。堀方は、コーナー及び中央付近を中心に5~23cmの深さで掘り込まれ、黒褐色土が埋め込まれていた。					
	北壁	(460)	7~10						
	南壁	464	3~10						
	東壁	500	6~13						
	西壁	(444)	6~16						
遺物は土師器・須恵器甕が僅かに出土している。図示できたのは1点である。									

遺構No.	検出位置	形態	かまど位置	時期	柱穴(個)	貼り床(cm)	堀方(cm)	出土遺物	重複遺構
H7	4-か-E	方形	—	8C後半	7	10~15	10~20	土師器 須恵器	北西コーナー付近をM4に切られる
規模	cm	壁長	壁高	遺構は調査区北側中央付近に位置する。壁高は9~71cmを測り、やや傾気味に立ち上がる。北西コーナー付近はM4に切られる。床は厚めに張り床され、ピットは床面上から7個認められた。このうちP1~P4が主柱穴と思われる。かまどは残存している壁に認められないことからM4に破壊されたと考えられる。堀方は10~20cmの深さで掘り込まれており、黒褐色土が埋め込まれていた。					
	北壁	(200)	1~9						
	南壁	426	62~67						
	東壁	422	61~68						
	西壁	(126)	56~71						
遺物は土師器の坏・甕、須恵器の坏・甕等が出土した。図示できたのは8点である。									

遺構No.	検出位置	形態	かまど位置	時期	柱穴(個)	貼り床(cm)	堀方(cm)	出土遺物	重複遺構
H8	9-え-B	隅丸長方形	北壁中央	8C前半	5	—	15~20	土師器 須恵器	
規模	cm	壁長	壁高	遺構は調査区北側の中央付近に位置する。住居址中央付近はトレンチによって破壊されている。壁は61~71cmを測る。床面は堅く踏み固められた状態を示していた。ピットは床面上で5個認められた。P1、2が主柱穴と考えられる。かまどは大半をトレンチによって破壊され、東袖の一部及び火床のみ残存していた。袖部先端には加工された軽石が埋め込まれていた。火床には焼土が堆積していた。堀方は5~10cmの深さで掘り込まれており、黒褐色土が埋め込まれていた。					
	北壁	278	63						
	南壁	306	61~71						
	東壁	466	50~58						
	西壁	426	62~69						
遺物は土師器の甕、須恵器の坏・甕・長頸壺などが出土している。図示できたのは5点である。									

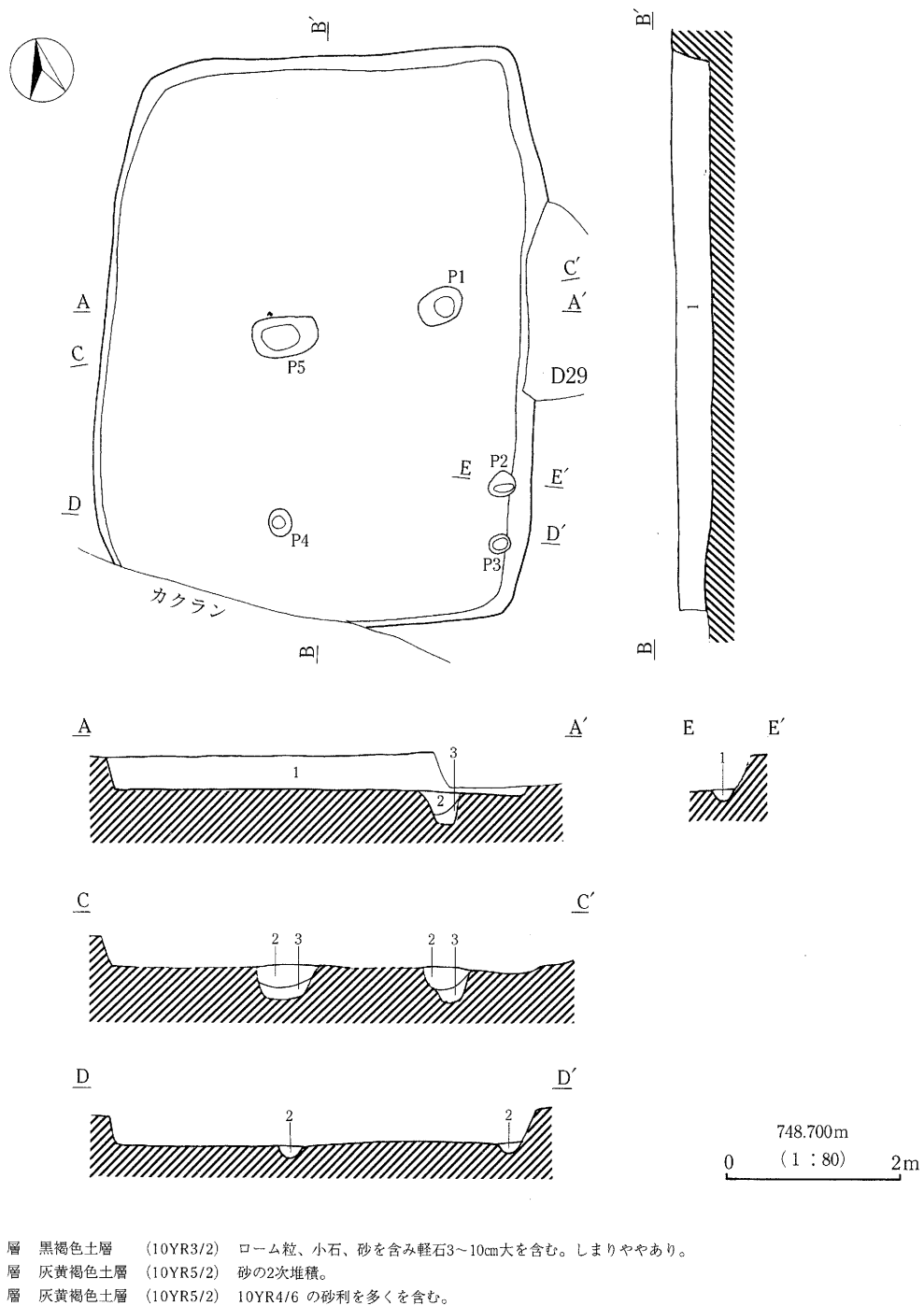
遺構No.	検出位置	形態	かまど位置	時期	柱穴(個)	貼り床(cm)	堀方(cm)	出土遺物	重複遺構
H9	5-お-A	(方形)	(北壁中央)	9C	1	3~8	—	土師器	M31を切る
規模	cm	壁長	壁高	遺構は調査区北側の西端に位置する。遺構の西側は調査区外となる。壁は4~21cmと浅めである。床面は中央付近に若干貼り床が認められた。ピットは床面上で1個確認できた。かまどは北壁中央に構築されており両袖の一部及び火床が残存していた。火床には焼土が堆積しており付近から土師器の甕が出土した。堀方は認められなかった。					
	北壁	(216)	6~12						
	南壁	(132)	4~18						
	東壁	272	17~21						
	西壁	—	—						
遺物は土師器の甕が出土した。図示できたのは1点である。									

遺構No.	検出位置	形態	かまど位置	時期	柱穴(個)	貼り床(cm)	堀方(cm)	出土遺物	重複遺構
H10	4-え-A	隅丸方形	南東コーナー	平安末	6	3~10	10~15	土師器	M32、D556に切られる
規模	cm	壁長	壁高	遺構は調査区北側に位置する。壁は30cm前後を測る。床面は堅くはほぼ平坦で、中央付近に焼土の散布が認められた。ピットは床面上で6個確認でき、このうちP1~P3が主柱穴と考えられる。かまどは南東コーナーに構築されているが、大半は破壊されている。堀方は東側3分の2が10~15cmの深さで掘り込まれ、黒褐色土が埋め込まれていた。					
	北壁	430	22~29						
	南壁	—	—						
	東壁	(348)	2~16						
	西壁	(348)	25~32						
遺物は土師器片が数点出土した。									

第4表 H6~H10号住居址観察表

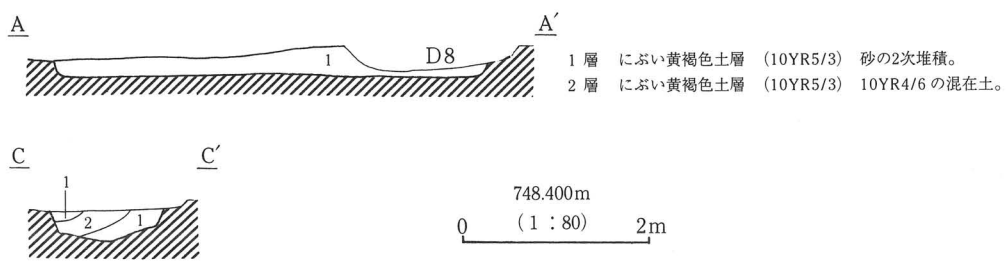
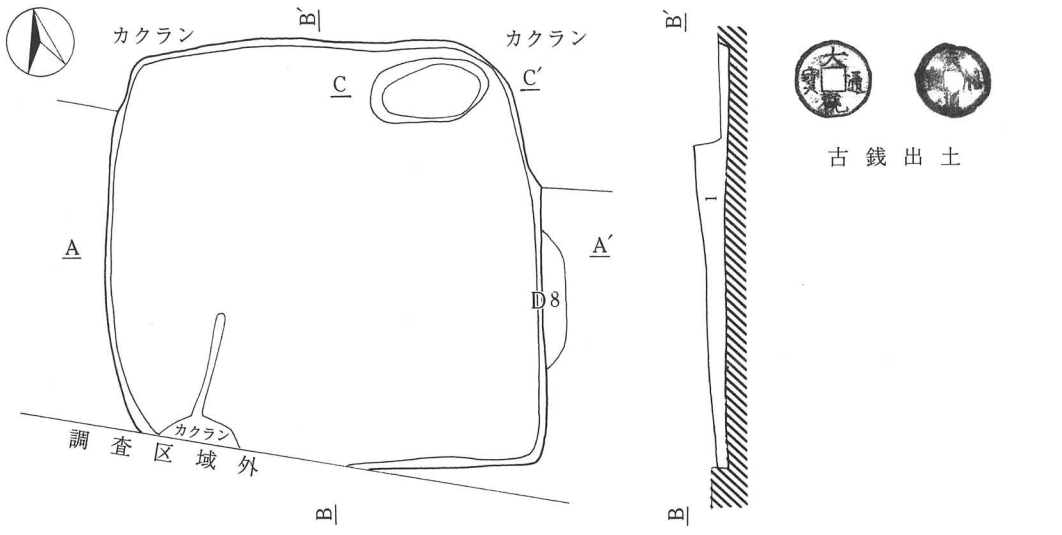
第2節 竪穴状遺構

Ta 1号竪穴状遺構



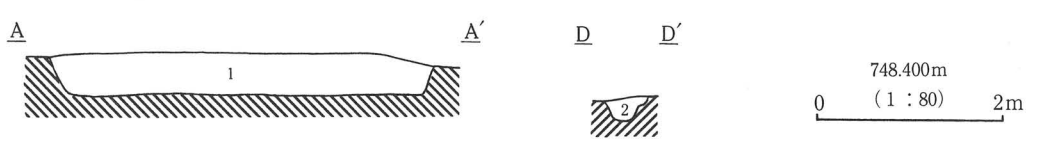
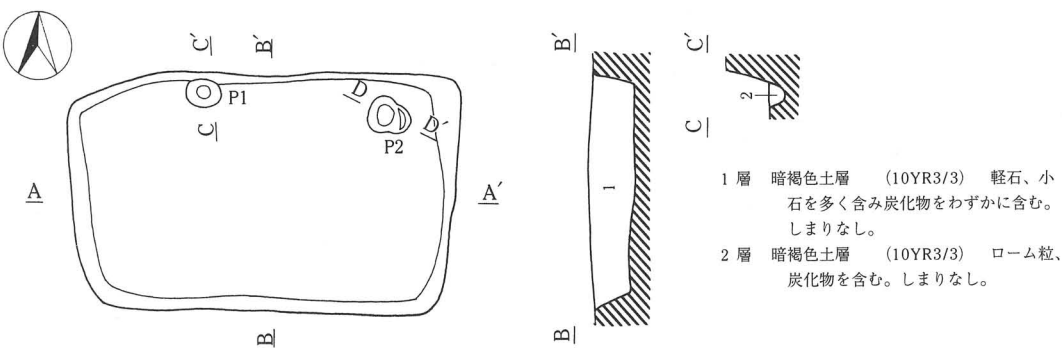
第21図 Ta 1号竪穴状遺構実測図

Ta 2号竖穴状遺構



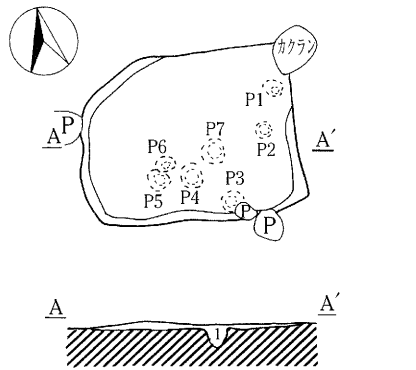
第22図 Ta 2号竖穴状遺構実測図

Ta 3号竖穴状遺構



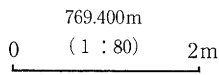
第23図 Ta 3号竖穴状遺構実測図

Ta 4号竖穴状遺構



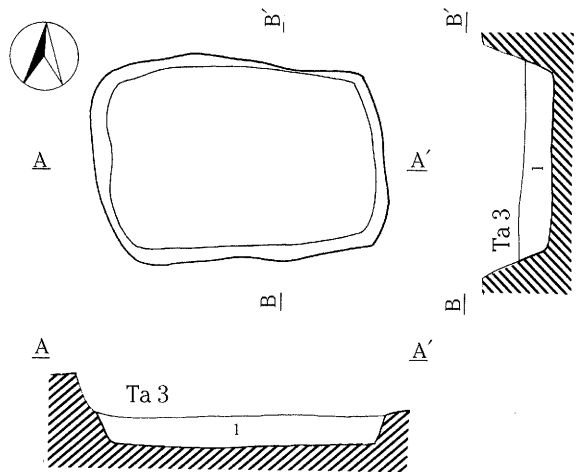
1層 暗褐色土層 (10YR3/3) シルト質土を含む。

須恵器、土師器出土

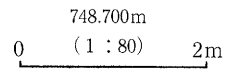


第24図 Ta 4号竖穴状遺構実測図

Ta 5号竖穴状遺構

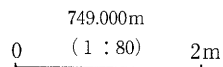
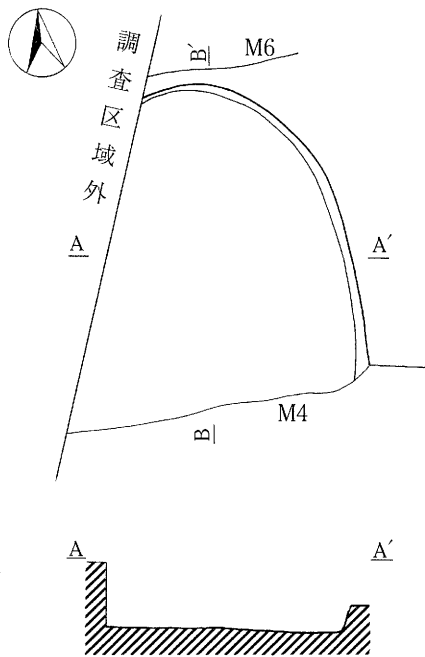


1層 におい黄褐色土層 (10YR5/3) 10cm以下の石粒、パミス (10YR2/2) 不定大ブロックを多く含む。



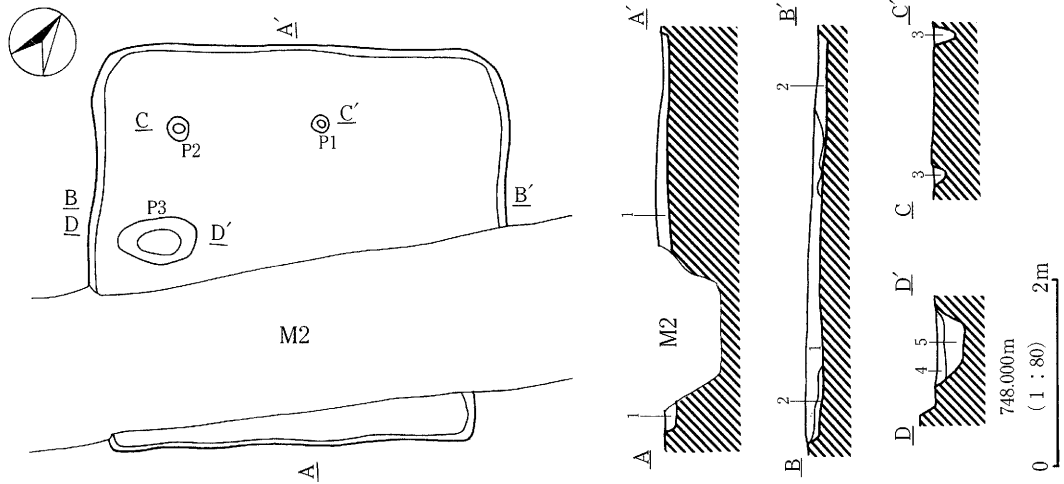
第25図 Ta 5号竖穴状遺構実測図

Ta 6号竖穴状遺構



第26図 Ta 6号竖穴状遺構実測図

Ta 7号竖穴状遺構

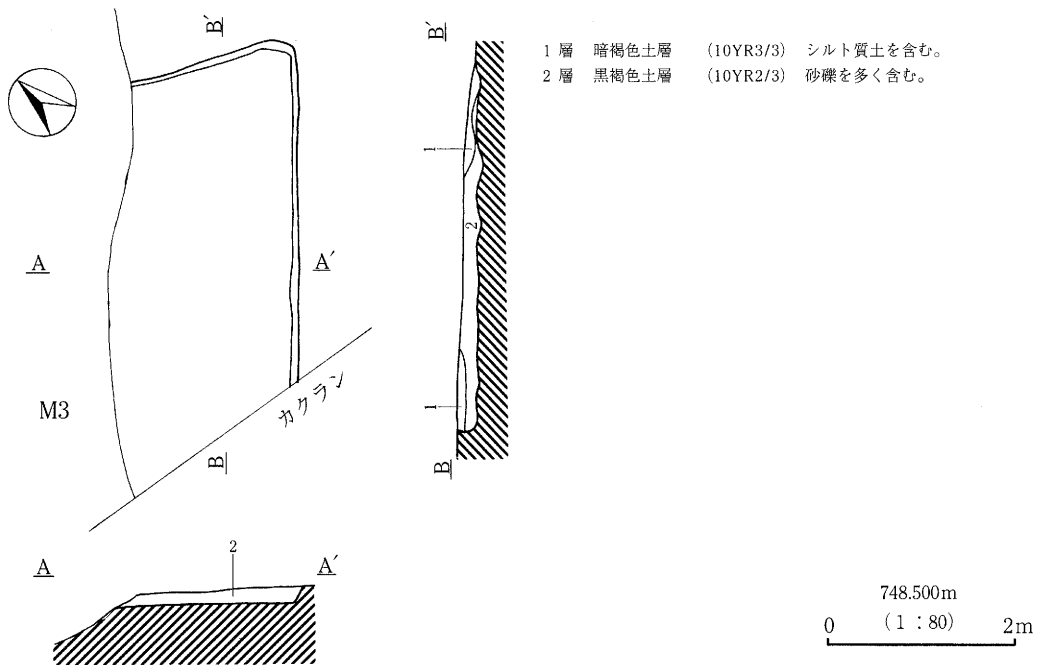


- 1層 暗褐色土層 (10YR3/3) まれに3cm大の円礫を含む。
- 2層 暗褐色土層 (10YR3/4) 地山の(10YR3/4)土を含む。
- 3層 暗褐色土層 (10YR3/3) 灰、炭化物を含む。
- 4層 暗褐色土層 (10YR3/4) 緻密土。
- 5層 暗褐色土層 (10YR4/4) シルト質土を含む。

近世・近代陶器出土

第 27 図 Ta 7号竖穴状遺構実測図

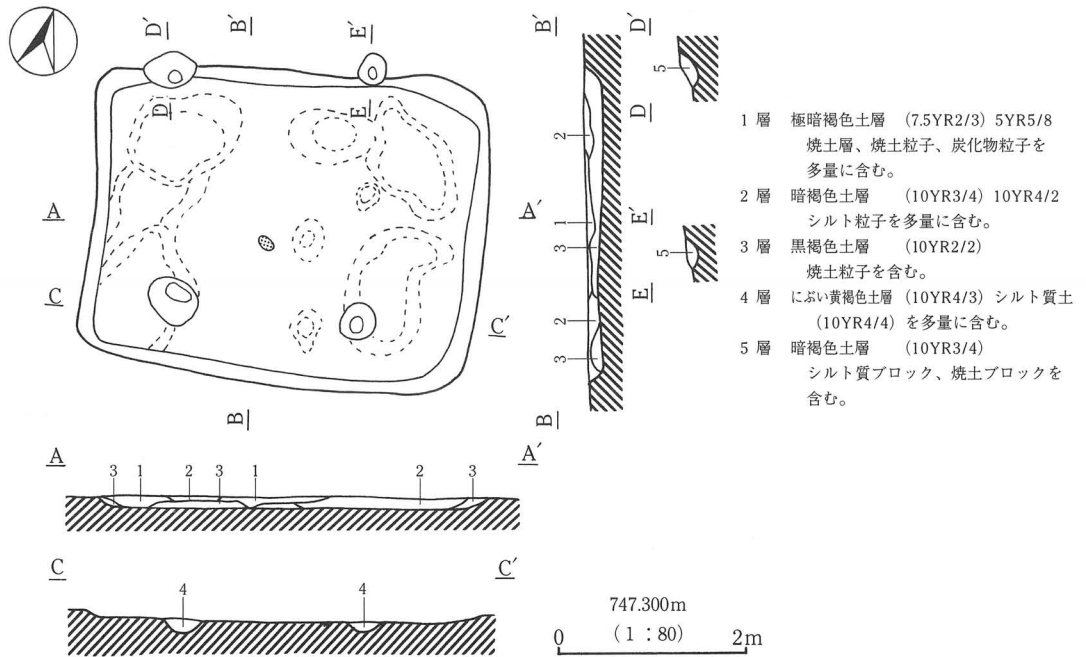
Ta 8号竖穴状遺構



- 1層 暗褐色土層 (10YR3/3) シルト質土を含む。
- 2層 黒褐色土層 (10YR2/3) 砂礫を多く含む。

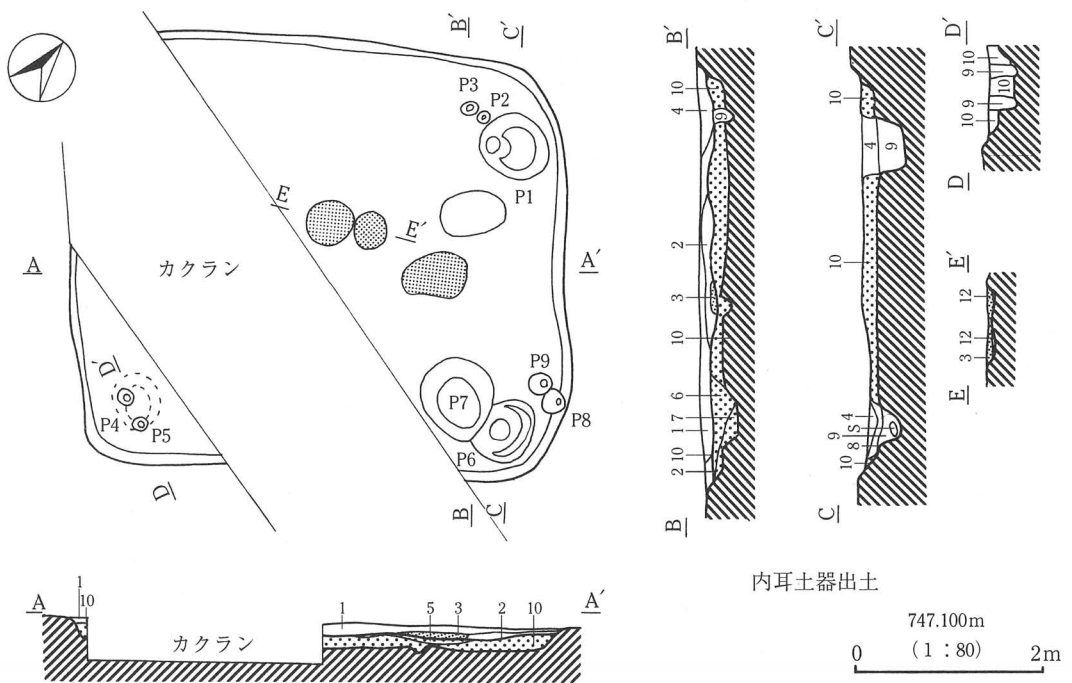
第 28 図 Ta 8号竖穴状遺構実測図

Ta 9号竖穴状遺構



第29図 Ta 9号竖穴状遺構実測図

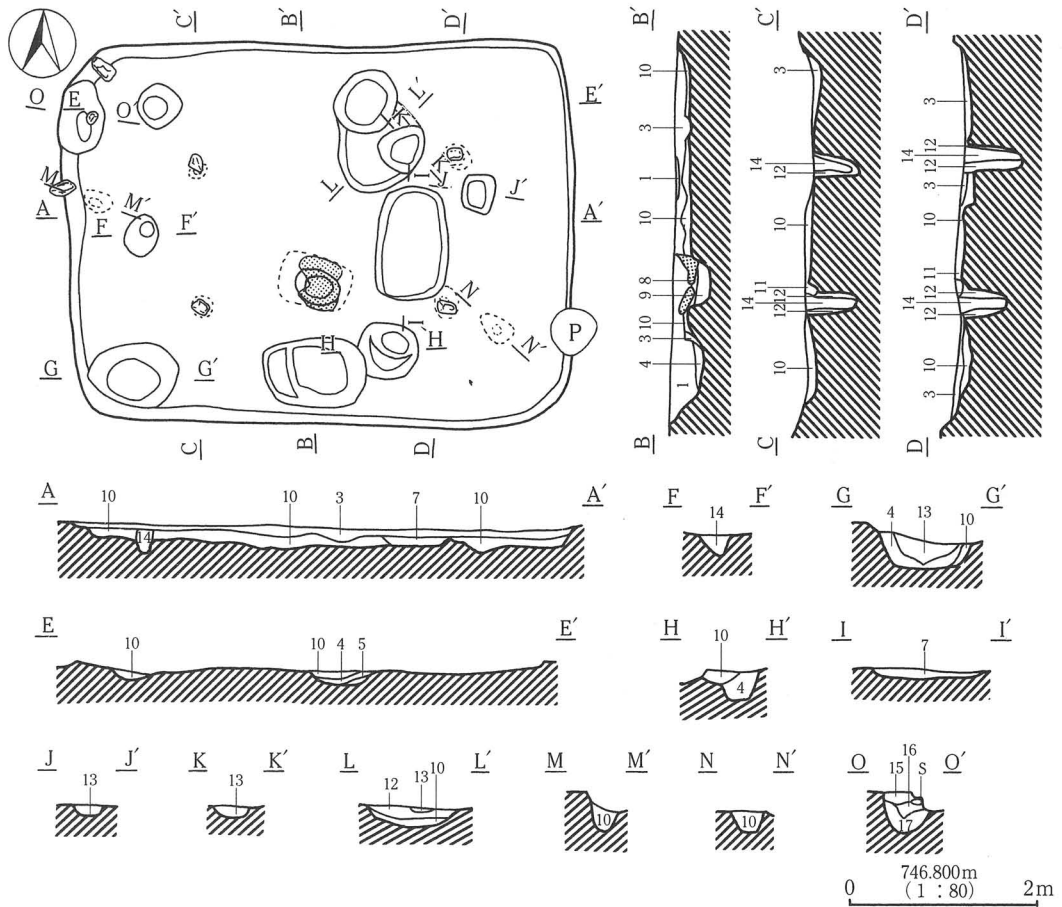
Ta 10号竖穴状遺構



第30図 Ta10号竖穴状遺構実測図

- 1層 黒褐色土層 (10YR3/2) シルト質ブロック、焼土ブロックを含む。
- 2層 褐色土層 (7.5YR4/4) 灰、焼土粒子多くを含む。
- 3層 明赤褐色土層 (5YR5/8) 焼土層。
- 4層 暗褐色土層 (10YR3/3) シルト質粒子を多く含む。(10YR4/4)土。
- 5層 黒褐色土層 (7.5YR2/2) 焼土粒子わずかに含む。
- 6層 黒褐色土層 (10YR3/2) シルト質ブロック、地山(10YR4/4)土を含む。
- 7層 黒褐色土層 (10YR2/3)
- 8層 褐色土層 (10YR4/4) シルト質土主体。
- 9層 黒褐色土層 (10YR2/3) シルト質土を含む。
- 10層 黒色土層 (10YR2/1)
- 11層 黒褐色土層 (7.5YR2/2) 焼土粒子を含む。

Ta 11号 竪穴状遺構

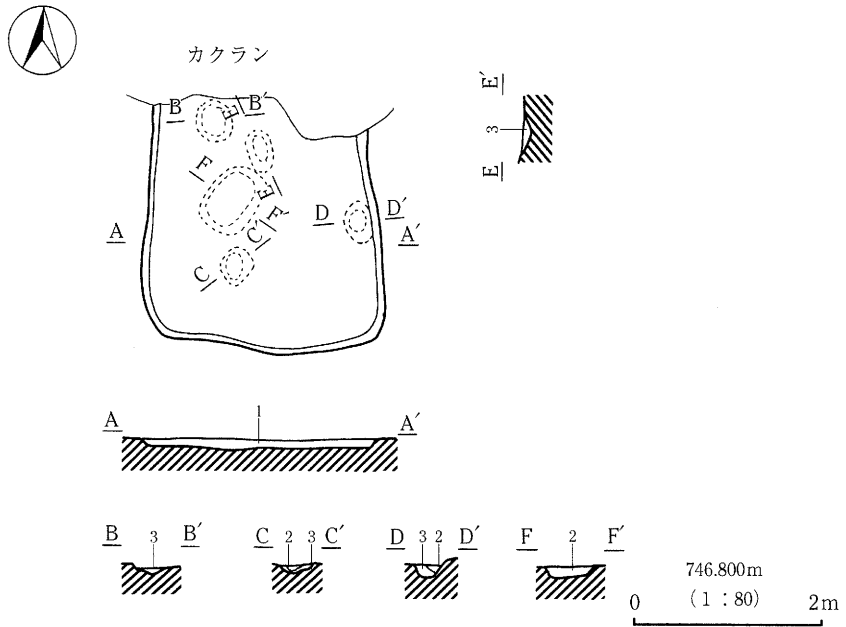


- 1層 黒褐色土層 (10YR2/3) ロームブロック、焼土粒子ブロックを含む。
- 2層 明赤褐色土層 (5YR5/8) 焼土層。
- 3層 褐色土層 (10YR4/4) ロームブロック2~3cm大と黒色土ブロック混合層。
- 4層 暗褐色土層 (10YR3/3) ローム粒子を多く含む。
- 5層 褐色土層 (10YR4/4) ローム主体。
- 6層 浅黄橙色土層 (10YR8/4) 灰層。
- 7層 褐色土層 (10YR4/6) ローム主体に暗褐色土ブロックを含む。
- 8層 黒褐色土層 (7.5YR2/2) 焼土粒子を含む。

須恵器出土

第 31 図 Ta11号 竪穴状遺構実測図

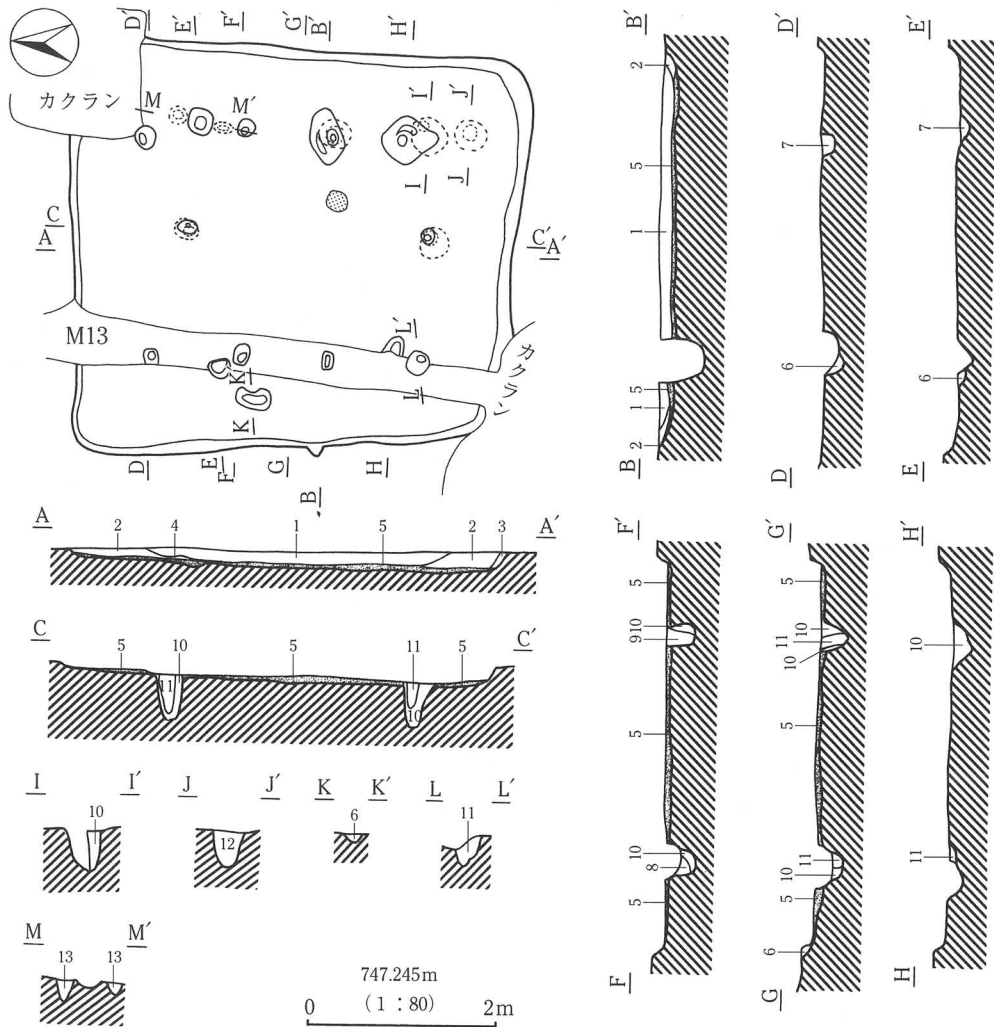
- | | | | |
|-----|-------|-----------|--------------------|
| 9層 | 黒色土層 | (10YR2/1) | ロームブロックを含む。 |
| 10層 | 黄褐色土層 | (10YR5/8) | ローム主体。 |
| 11層 | 褐色土層 | (10YR4/4) | ロームブロック主体。 |
| 12層 | 暗褐色土層 | (10YR3/4) | ロームブロックを多量に含む。 |
| 13層 | 黒褐色土層 | (10YR2/3) | ロームブロックを含む。 |
| 14層 | 暗褐色土層 | (10YR3/3) | ロームブロックを含む。 |
| 15層 | 黒褐色土層 | (10YR2/3) | 覆土1層。 |
| 16層 | 黒褐色土層 | (10YR2/2) | |
| 17層 | 黒褐色土層 | (10YR2/3) | ロームブロックを多量に含む。 |
| 18層 | 暗褐色土層 | (10YR3/3) | ロームブロック、焼土ブロックを含む。 |



- | | | | |
|----|-------|-----------|---------------------|
| 1層 | 黒褐色土層 | (10YR2/2) | 10YR3/3土を多量に含む。 |
| 2層 | 暗褐色土層 | (10YR3/3) | 細いロームブロックを多量に含む。 |
| 3層 | 黒褐色土層 | (10YR2/3) | 細いロームブロック、細かい焼土を含む。 |

第 32 図 Ta12号竪穴状遺構実測図

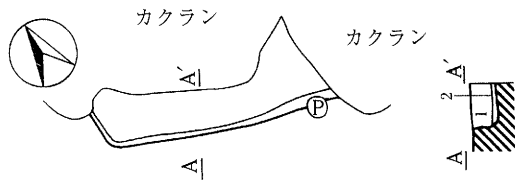
Ta 13号 竪穴状遺構



- | | | |
|-----|-----------------|---|
| 1層 | 黒褐色土層 (10YR3/2) | バミス、炭化物が少量混入。 |
| 2層 | 黒褐色土層 (10YR2/3) | バミス、ローム粒子が混入し、炭化物が少量混在する。 |
| 3層 | 褐色土層 (10YR4/4) | ローム粒子が多量に混入し、バミスが少量混在する。 |
| 4層 | 黄褐色土層 (10YR5/8) | ロームによる貼り床。 |
| 5層 | 暗褐色土層 (10YR3/3) | 細かい黒色土ブロック、ローム土を含む。貼り床。まれにたたきしめた面あり。あまりしまりなし。 |
| 6層 | 黒褐色土層 (10YR2/2) | |
| 7層 | 黒褐色土層 (10YR3/2) | ローム粒、黒色土ブロック。 |
| 8層 | 黒褐色土層 (10YR2/3) | ロームを多く含む。 |
| 9層 | 黒褐色土層 (10YR2/3) | ローム粒を含む。 |
| 10層 | 褐色土層 (10YR4/6) | ローム主体。 |
| 11層 | 暗褐色土層 (10YR3/3) | ロームを多く含む。 |
| 12層 | 黄褐色土層 (10YR5/8) | ローム主体。黒褐色土ブロックを含む。 |
| 13層 | 暗褐色土層 (10YR3/4) | ローム粒子を含む。(床下で検出) |

第 33 図 Ta13号 竪穴状遺構実測図

Ta 14号 竪穴状遺構

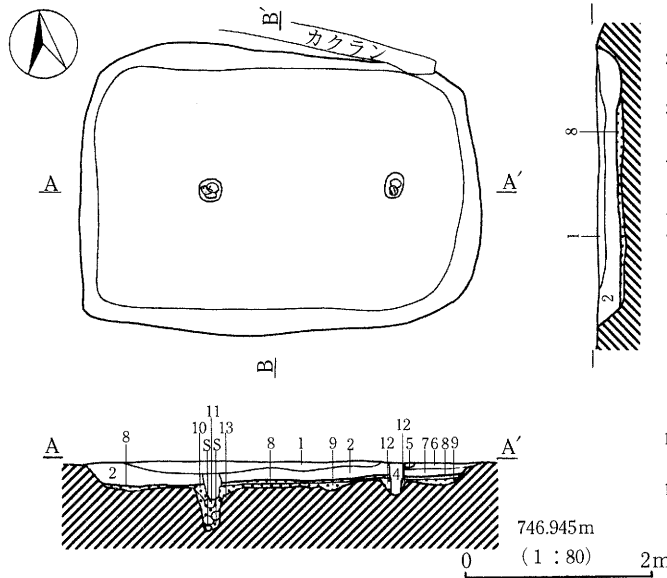


- 1層 黒褐色土層 (10YR2/3) バミスが少量混入する。
- 2層 黒褐色土層 (10YR2/2) 掘り方。黄色ロームブロックが少量混入する。

747.110m
0 (1:80) 2m

第 34 図 Ta14号 竪穴状遺構実測図

Ta15号 竪穴状遺構

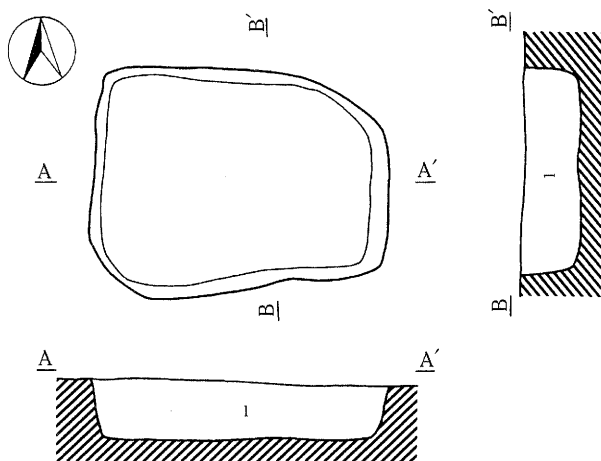


- 1層 黒褐色土層 (10YR2/2) 黒色土ブロックを含む。
- 2層 黒褐色土層 (10YR2/3) シルト質土を含む。
- 3層 黒褐色土層 (10YR2/3) バミス、ローム粒子を含む。
- 4層 黒褐色土層 (10YR2/2) 粘土ブロックを含む。
- 5層 黒褐色土層 (10YR2/2)
- 6層 暗褐色土層 (10YR3/4) ロームブロック 黒色土ブロックを含む。しまりあり。
- 7層 黒褐色土層 (10YR2/2) ローム粒子を含む。
- 8層 暗褐色土層 (10YR3/3) ロームブロックを含む。よくしまった貼り床。
- 9層 褐色土層 (10YR4/4) ローム主体。
- 10層 褐色土層 (10YR4/4) ロームブロック主体。
- 11層 黒褐色土層 (10YR2/2) しまりかたい。

746.945m
0 (1:80) 2m

第 35 図 Ta15号 竪穴状遺構実測図

Ta 16号 竪穴状遺構



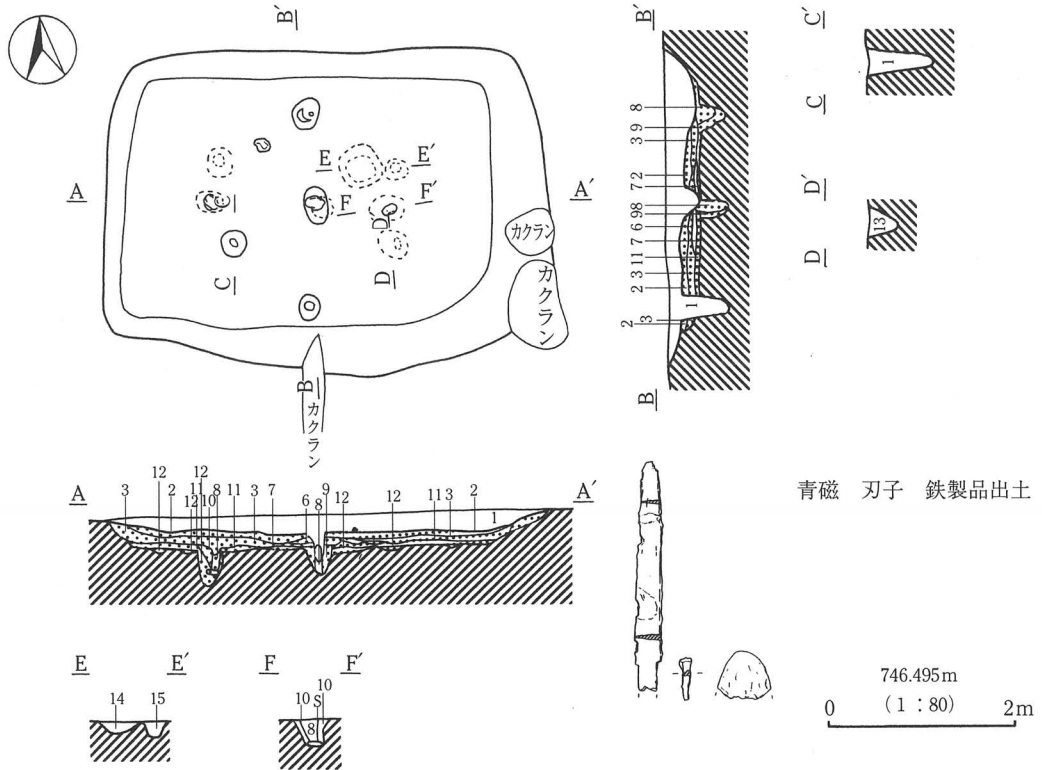
- 1層 黒褐色土層 (10YR3/2) (10YR6/6) のシルト粒子と1cm以下の石粒、バミスを含む。

播鉢出土

746.945m
0 (1:80) 2m

第 36 図 Ta16号 竪穴状遺構実測図

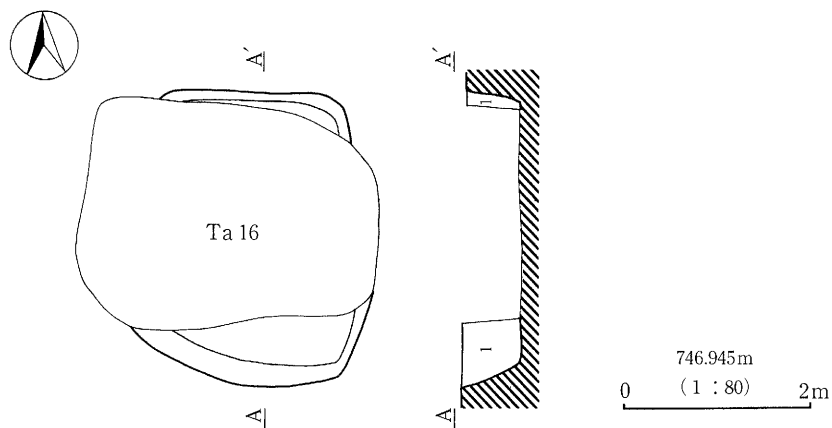
Ta 17号 竖穴状遺構



- | | | |
|-----|-----------------|------------------------------|
| 1層 | 黒褐色土層 (10YR2/3) | シルト質土層 (柱痕はロームブロックを含む。) |
| 2層 | 黒褐色土層 (10YR2/2) | (10YR2/2) 土ブロックを多量に含む。 |
| 3層 | 黒褐色土層 (10YR3/2) | まれにロームブロックを含む。 |
| 4層 | 黒色土層 (10YR2/1) | (10YR2/3) のシルト質ブロックを含む。 |
| 5層 | 褐色土層 (10YR4/6) | ロームに黒褐色土を含む。 |
| 6層 | 褐色土層 (10YR4/6) | ロームブロックを含む。しまりあり。 |
| 7層 | 暗褐色土層 (10YR3/3) | ローム粒子を含む。 |
| 8層 | 暗褐色土層 (10YR2/3) | 柱痕。ローム粒子を含む。 |
| 9層 | 暗褐色土層 (10YR3/3) | ロームブロックを含む。 |
| 10層 | 褐色土層 (10YR4/6) | ロームブロック主体。5層と同じ。 |
| 11層 | 暗褐色土層 (10YR3/3) | 貼り床。ロームブロック、バミスを含む。非常にしまりあり。 |
| 12層 | 褐色土層 (10YR4/6) | ローム主体。しまりなし。 |
| 13層 | 暗褐色土層 (10YR3/4) | ロームブロックを多量に含む。 |
| 14層 | 暗褐色土層 (10YR3/4) | ローム粒子を含む。 |
| 15層 | 黒褐色土層 (10YR2/3) | ロームブロックを多く含む。 |

第 37 図 Ta17号 竖穴状遺構実測図

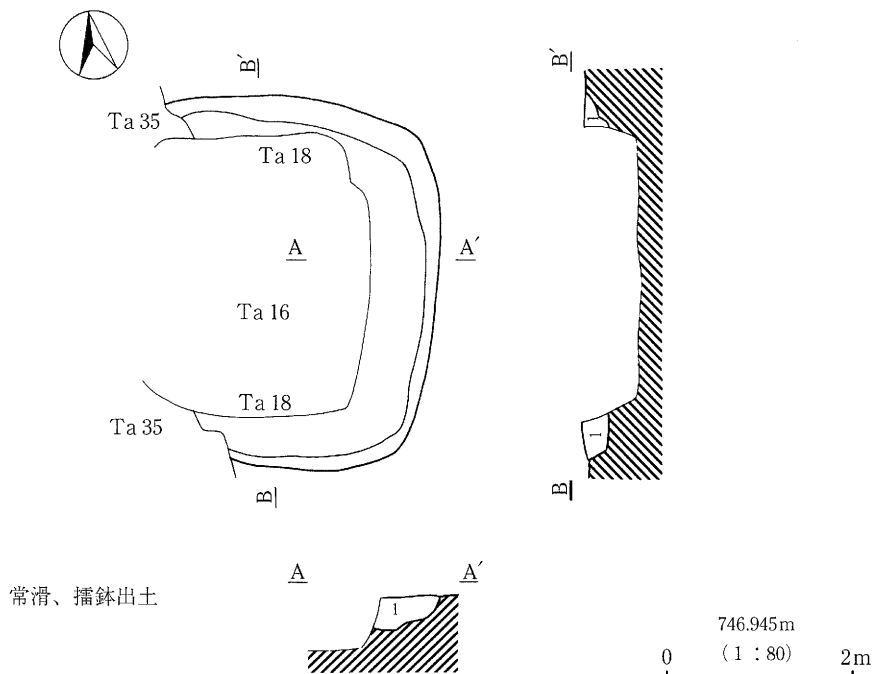
Ta 18号竖穴状遺構



1層 灰黄褐色土層 (10YR4/2) (10YR6/6) シルト粒子を多く含む。

第 38 図 Ta18号竖穴状遺構実測図

Ta 19号竖穴状遺構

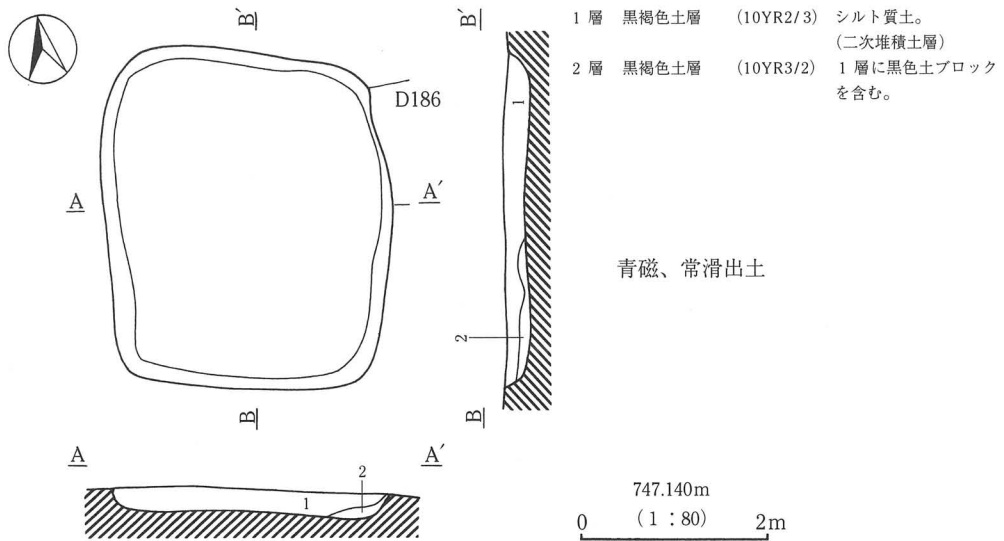


常滑、播鉢出土

1層 におい黄褐色土層 (10YR5/3) (10YR6/6) シルト粒子を多く含む。

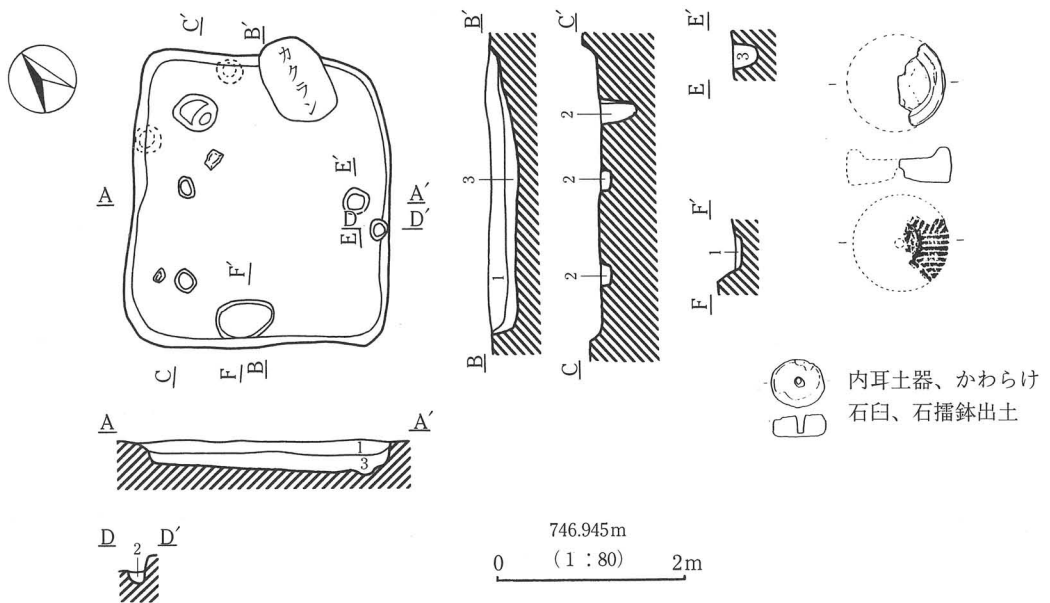
第 39 図 Ta19号竖穴状遺構実測図

Ta 20号竖穴状遺構



第40図 20号竖穴状遺構実測図

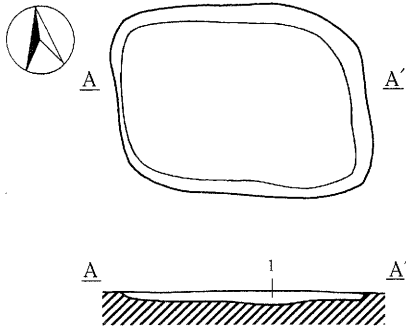
Ta 21号竖穴状遺構



- 1層 におい黄褐色土層 (10YR4/3) (10YR5/6) シルト粒子1cm以下の石粒、パミスを含む。
- 2層 黒褐色土層 (10YR3/1) 炭化物を含む。
- 3層 におい黄褐色土層 (10YR4/3) 基本的には1層と同一。境界において貼り床状の面が存在したため分層。
- 4層 におい黄褐色土層 (10YR4/3) (10YR5/6) シルト粒子を多量に含む。

第41図 21号竖穴状遺構実測図

Ta 22号 堅穴状遺構



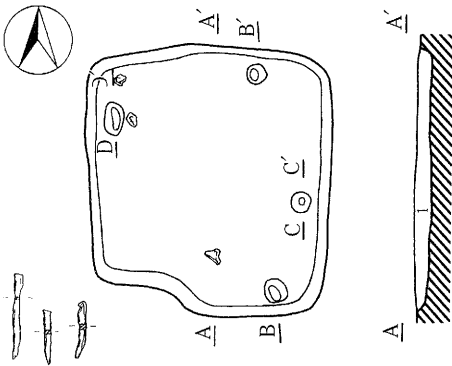
1層 におい黄褐色土層 (10YR4/3) (10YR4/6) 粒子を多く含む。

ニホンシカ骨、出土

747.390m
(1 : 80) 2m

第 42 図 Ta22号 堅穴状遺構実測図

Ta 23号 堅穴状遺構



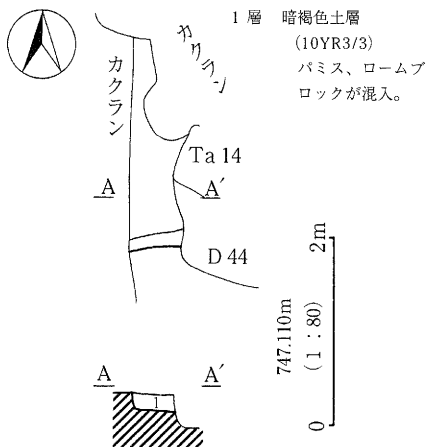
1層 灰黄褐色土層 (10YR4/2)
5mm以下の石粒、パミス (10YR4/6)
粒子を含む。
2層 におい黄褐色土層 (10YR4/3)
シルト質土、砂粒の二次堆積。

釘、出土

747.390m
(1 : 80) 2m

第 43 図 Ta23号 堅穴状遺構実測図

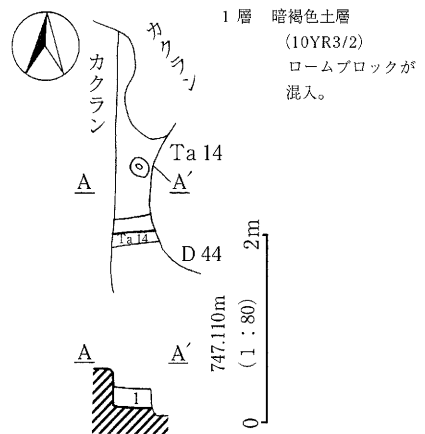
Ta 24号 堅穴状遺構



1層 暗褐色土層
(10YR3/3)
パミス、ロームブ
ロックが混入。

第 44 図 Ta24号 堅穴状遺構実測図

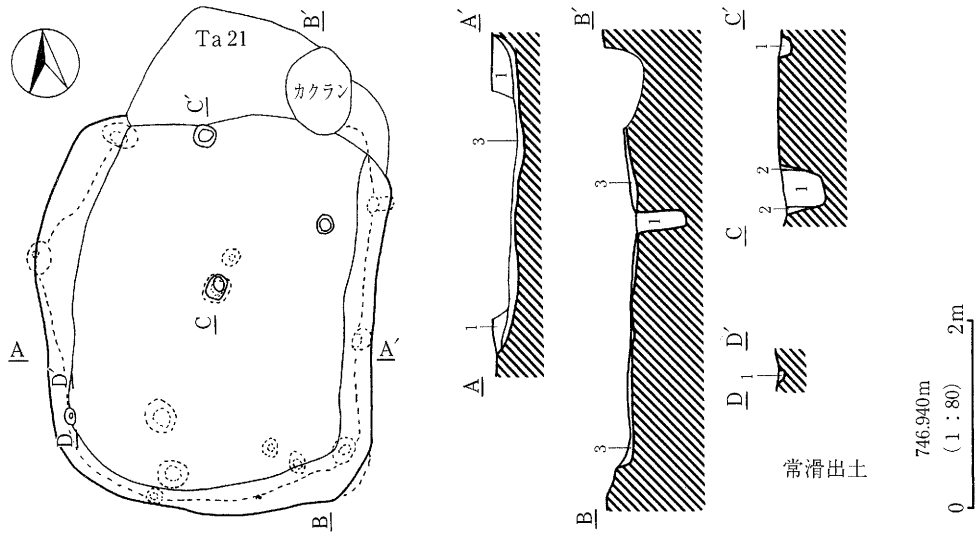
Ta25号 堅穴状遺構



1層 暗褐色土層
(10YR3/2)
ロームブロックが
混入。

第 45 図 Ta25号 堅穴状遺構実測図

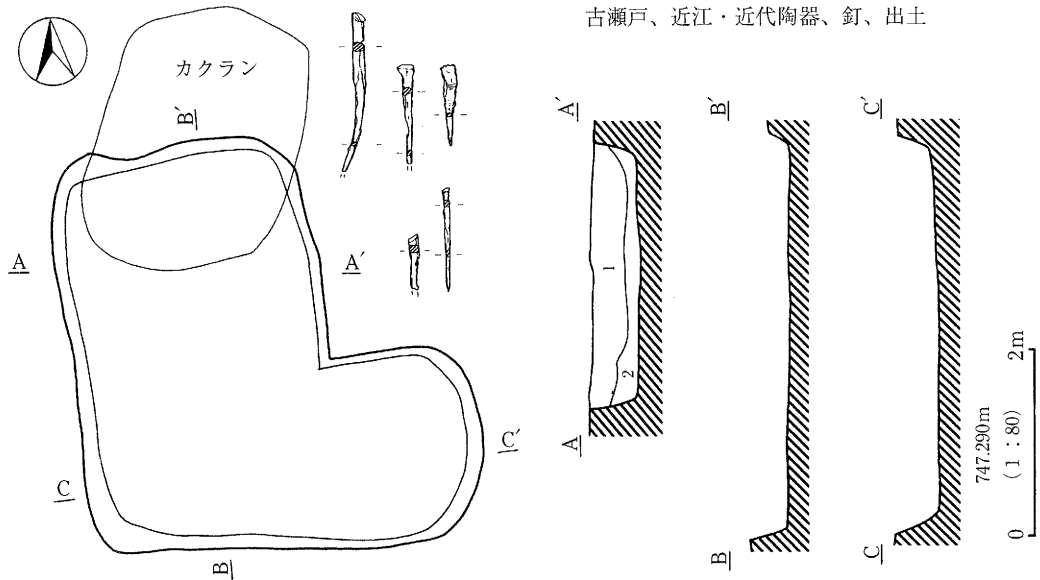
Ta 26号 堅穴状遺構



- 1層 におい黄褐色土層 (10YR4/3) シルト質土を含む。
- 2層 黒褐色土層 (10YR3/2) 地山の黒色土、黒褐色砂礫を含み、(10YR6/2) シルト質ブロック混入。
- 3層 暗褐色土層 (10YR3/4) シルト質土による貼り床。非常にしまりあり。

第 46 図 Ta26号堅穴状遺構実測図

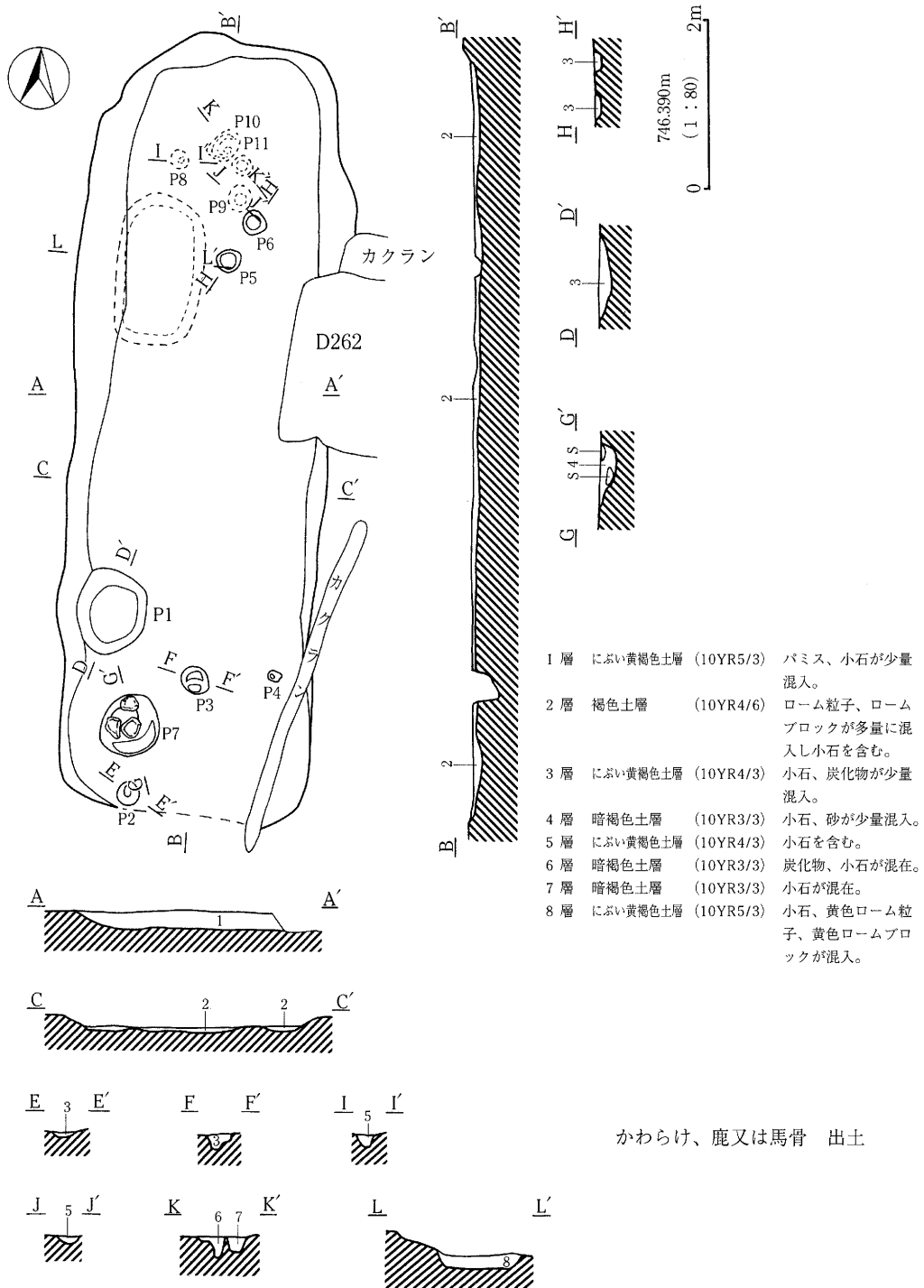
Ta 27号 堅穴状遺構



- 1層 におい黄褐色土層 (10YR4/3) バミス、ローム粒子少量混入。
- 2層 におい黄褐色土層 (10YR4/3) バミス、黒色ブロック (10YR2/1) が多量に混入。

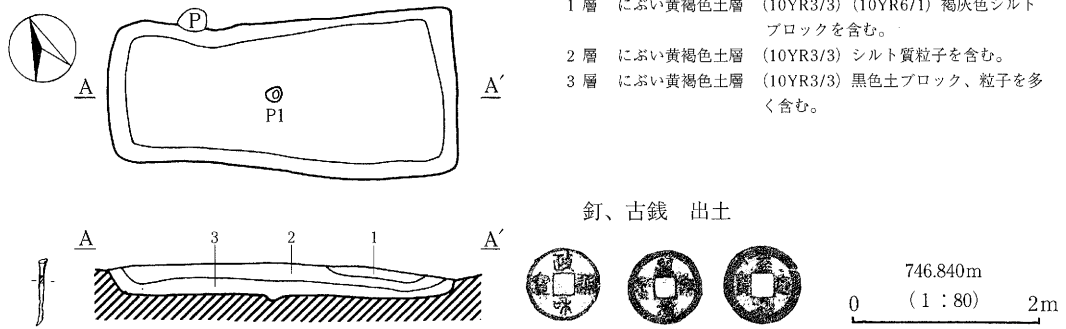
第 47 図 Ta27号堅穴状遺構実測図

Ta 28号 竪穴状遺構



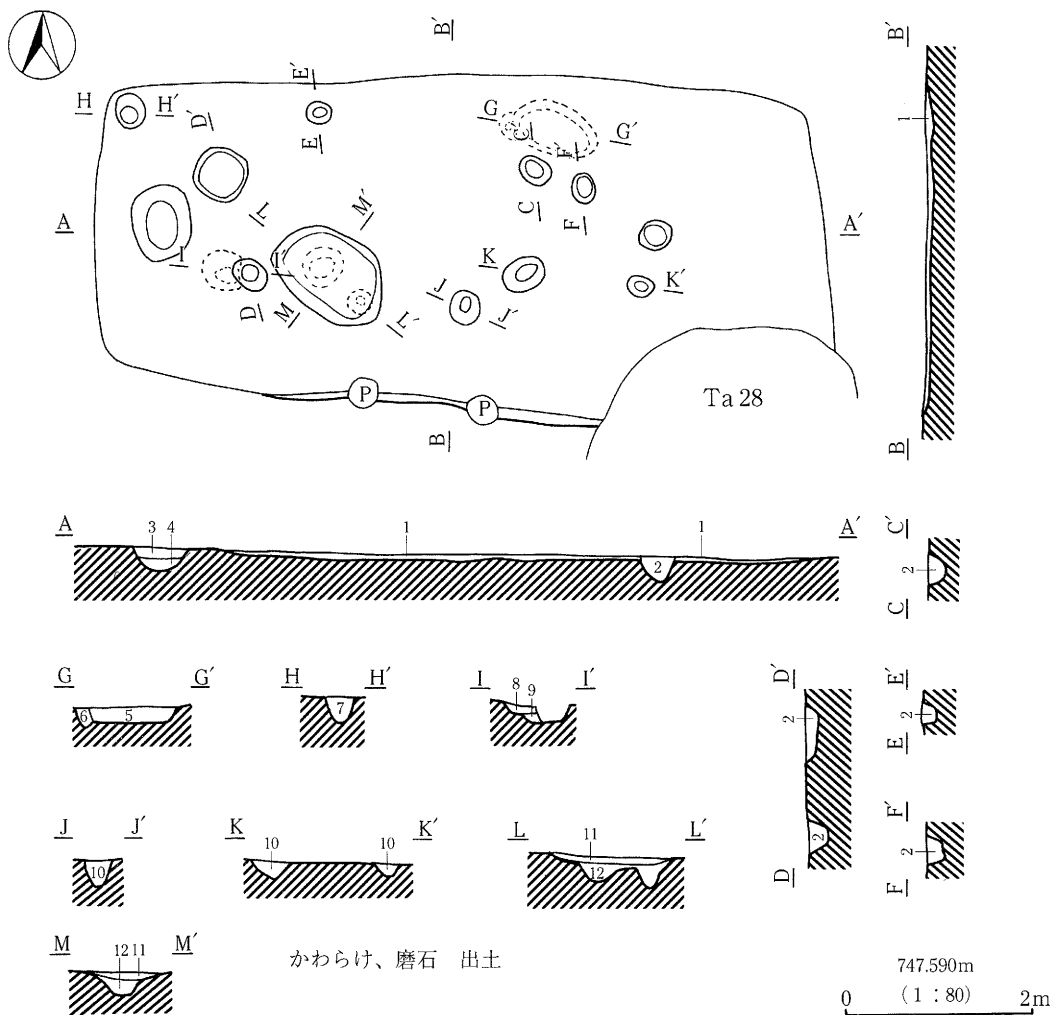
第 48 図 Ta28号 竪穴状遺構実測図

Ta 29号竖穴状遺構



第 49 図 Ta29号竖穴状遺構実測図

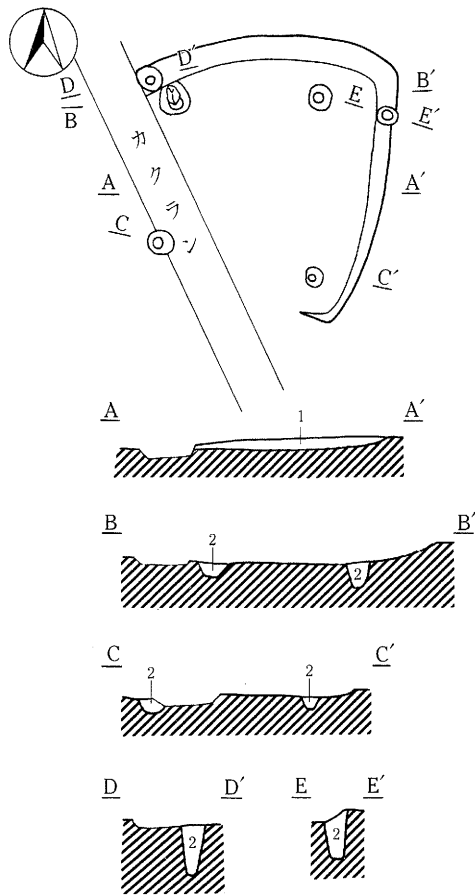
Ta 30号竖穴状遺構



第 50 図 Ta30号竖穴状遺構実測図

- 1層 におい黄褐色土層 (10YR6/4) パミスを少量含み、シルト粒子、炭化物が混在。
- 2層 褐灰色土層 (10YR4/1) 炭化物を含み、(10YR4/6) 褐色粒子を少量含む。
- 3層 灰黄橙色土層 (10YR4/2) 灰、炭化物が混入。
- 4層 におい黄褐色土層 (10YR4/3) 小石、砂、ローム粒子が混入。
- 5層 におい黄褐色土層 (10YR3/3) 黄色ロームブロック、黄色ローム粒子が混入し小石を含む。
- 6層 におい黄褐色土層 (10YR3/3) ロームブロック、炭化物が混在。
- 7層 暗褐色土層 (10YR3/4) 小石、ローム粒子が混入。
- 8層 におい黄褐色土層 (10YR4/3) 小石、灰、ローム粒子が混入。
- 9層 褐色土層 (10YR4/4) 小石、砂が混入。
- 10層 におい黄褐色土層 (10YR3/3) シルト粒子、炭化物が少量混入。
- 11層 黒褐色土層 (5YR3/1) 炭化物、ローム粒子が混入し、少量のパミスを含む。
- 12層 褐色土層 (10YR4/4) パミス、小石、ローム粒子が混入し、炭化物が微量に混在。

Ta 31号 竪穴状遺構

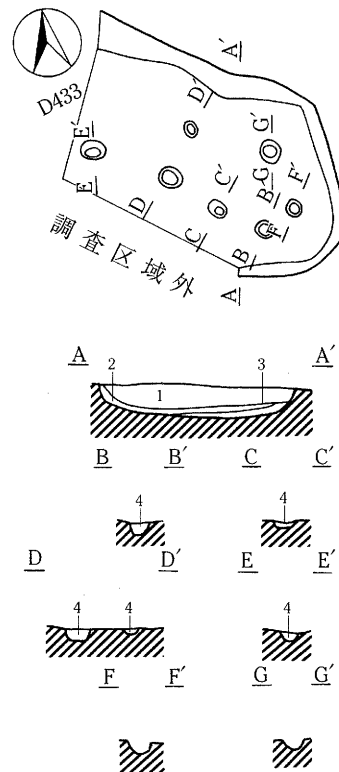


- 1層 におい黄褐色土層 (10YR5/3) (10YR3/1) 黒褐色粒子を含む。
- 2層 黒褐色土層 (10YR3/2) (10YR7/2) におい黄橙色シルト質ブロック、(10YR4/6) 褐色粒子を多量に含む。

747.890m
0 (1:80) 2m

第 51 図 Ta31号 竪穴状遺構実測図

Ta 32号 竪穴状遺構

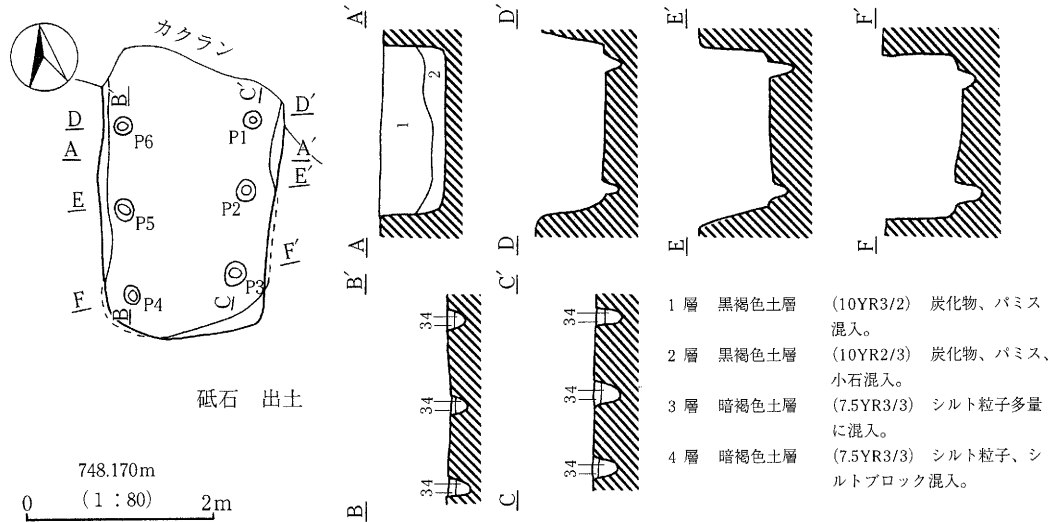


- 1層 黒褐色土層 (10YR2/3) 礫を多く含む。
- 2層 暗褐色土層 (10YR3/3) シルト質土を含む。
- 3層 暗褐色土層 (10YR3/4) シルト質土、砂を多く含む。
- 4層 暗褐色土層 (10YR3/3) 砂質。シルト質土、赤褐色土(砂質)ブロックを含む。

747.140m
0 (1:80) 2m

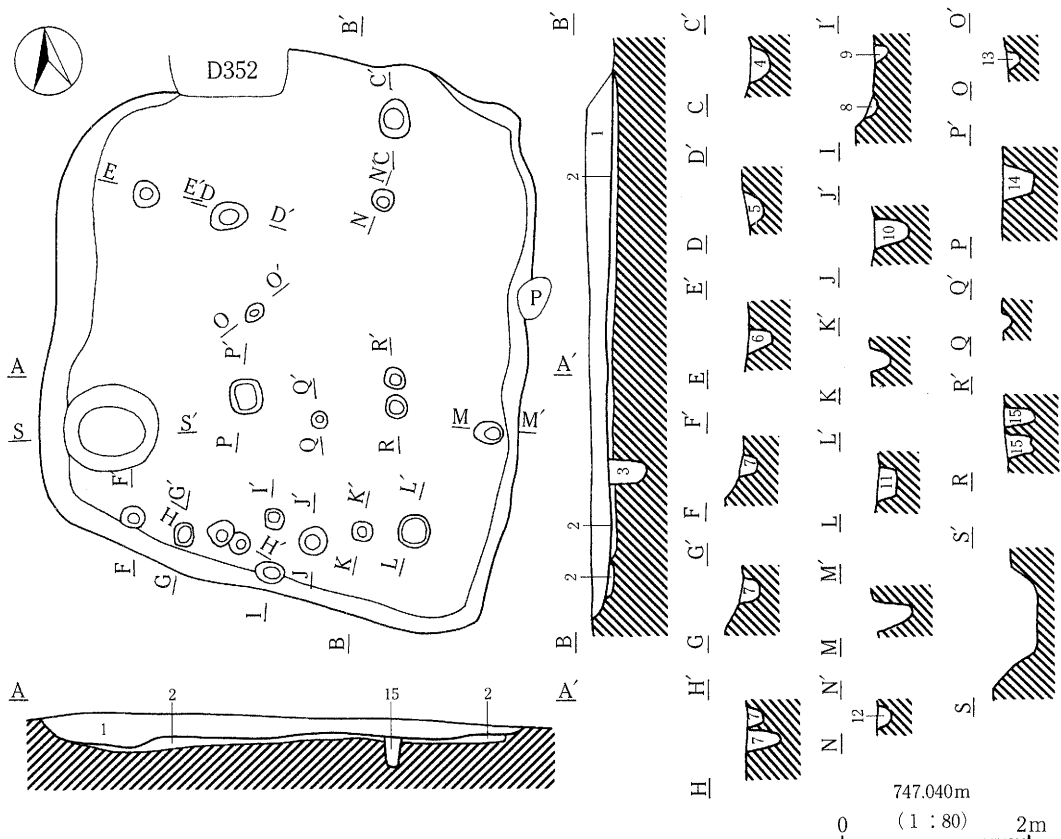
第 52 図 Ta32号 竪穴状遺構実測図

Ta 33号 竖穴状遺構



第 53 図 Ta33号 竖穴状遺構実測図

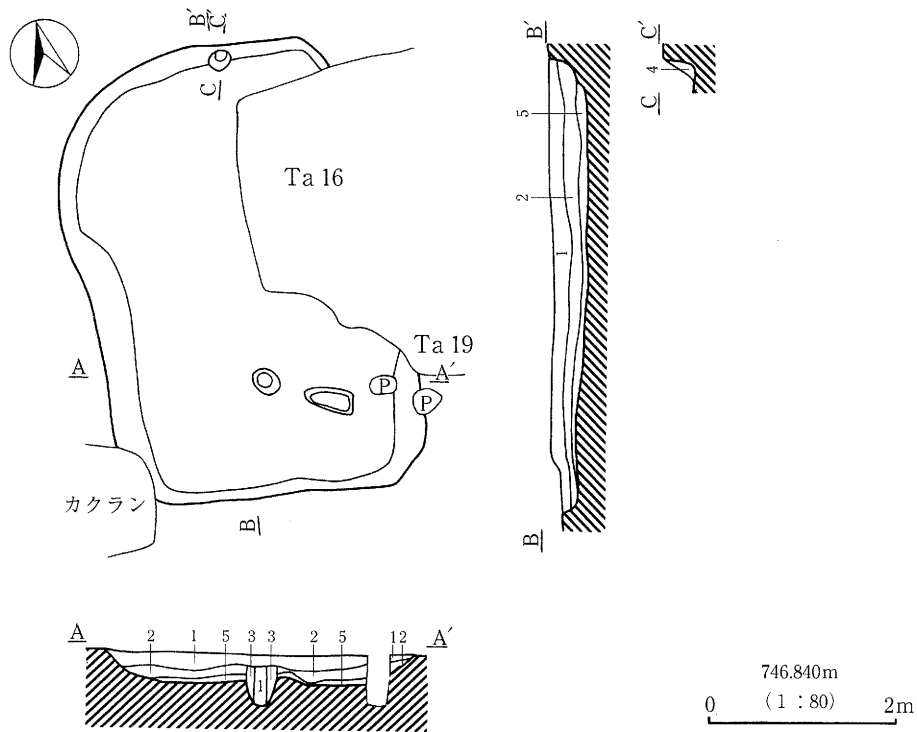
Ta 34号 竖穴状遺構



第 54 図 Ta34号 竖穴状遺構実測図

- 1層 暗褐色土層 (10YR3/3) 小石、砂、地山のシルト質土を含む。しまりややあり。
- 2層 におい黄褐色土層 (10YR5/4) シルト質土を含む。
- 3層 暗褐色土層 (10YR3/3) 砂、シルト質土、黒色土ブロックを多く含む。
- 4層 暗褐色土層 (10YR3/3) 小石、砂、シルト質土を含む。
- 5層 暗褐色土層 (10YR3/4) 小石を含み、砂を多く含む。
- 6層 暗褐色土層 (10YR3/3) 砂、地山の黒色土ブロックを含む。
- 7層 暗褐色土層 (10YR3/3) 砂、小石、シルト質土を含む。
- 8層 暗褐色土層 (10YR3/4) 砂を含み、シルト質土を含む。
- 9層 暗褐色土層 (10YR3/3) 砂、小石を含み、シルト質土を含む。
- 10層 暗褐色土層 (10YR3/3) 砂、小石、シルト質土、黒色土ブロックを含む。
- 11層 暗褐色土層 (10YR3/3) 砂、小石、シルト質土、地山の黒色土ブロックを含む。
- 12層 暗褐色土層 (10YR3/4) 砂、小石、シルト質土を含む。
- 13層 褐色土層 (10YR4/6) 砂、小石、シルト質土を含む。
- 14層 暗褐色土層 (10YR3/4) 砂、小石、シルト質土を含み地山黒色土ブロックを含む。
- 15層 暗褐色土層 (10YR3/3) 砂、小石、シルト質土を含む。

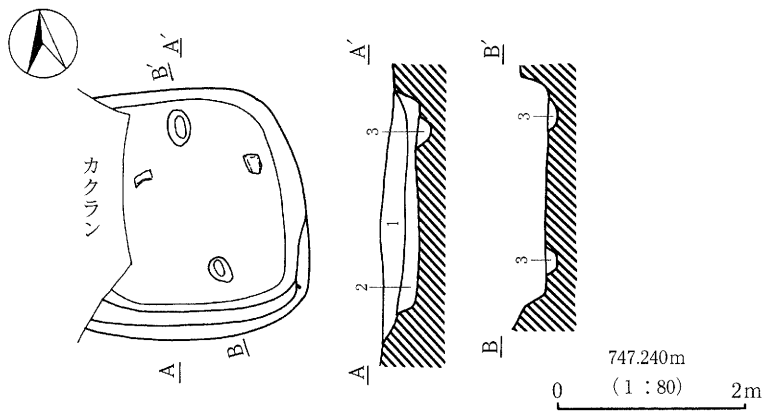
Ta 35号竪穴状遺構



- 1層 暗褐色土層 (10YR3/3) シルト質土を含む。
- 2層 黒褐色土層 (10YR3/2) 黒色土ブロック、細粒を含む。
- 3層 暗褐色土層 (10YR3/3) シルト質土。(10YR6/2)の灰黄褐色土ブロックを含む。
- 4層 黒褐色土層 (10YR2/3) シルト質土を含む。
- 5層 黒褐色土層 (10YR2/2) 貼り床。(10YR3/3)の暗褐色シルト質土を含む。しまりあり。

第55図 Ta35号竪穴状遺構実測図

Ta 36号竖穴状遺構

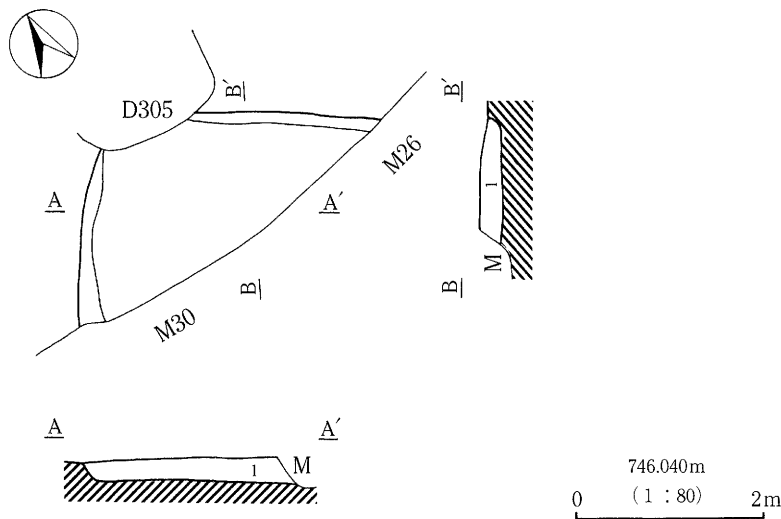


内耳土器、常滑、かわらけ 出土

- 1層 暗褐色土層 (10YR3/3) シルト質土を含む。
- 2層 黒褐色土層 (10YR2/3) シルト質土を含む。
- 3層 褐色土層 (10YR4/4) シルト質土を多く含む。

第 56 図 Ta36号竖穴状遺構実測図

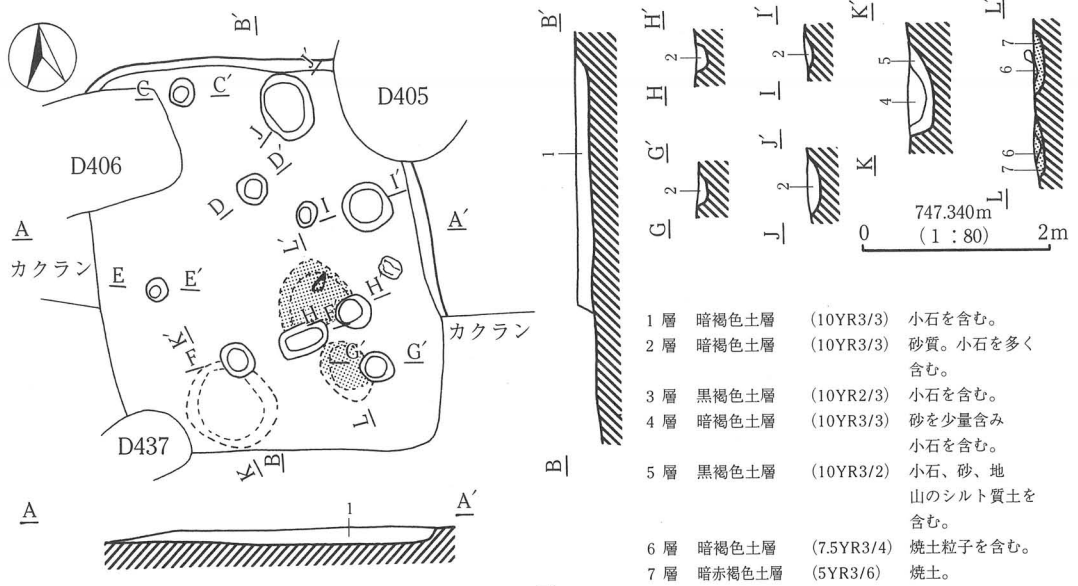
Ta 37号竖穴状遺構



- 1層 暗褐色土層 (10YR3/3) 砂、小石、地山のシルト質土を含み赤褐色土ブロックを含む。

第 57 図 Ta37号竖穴状遺構実測図

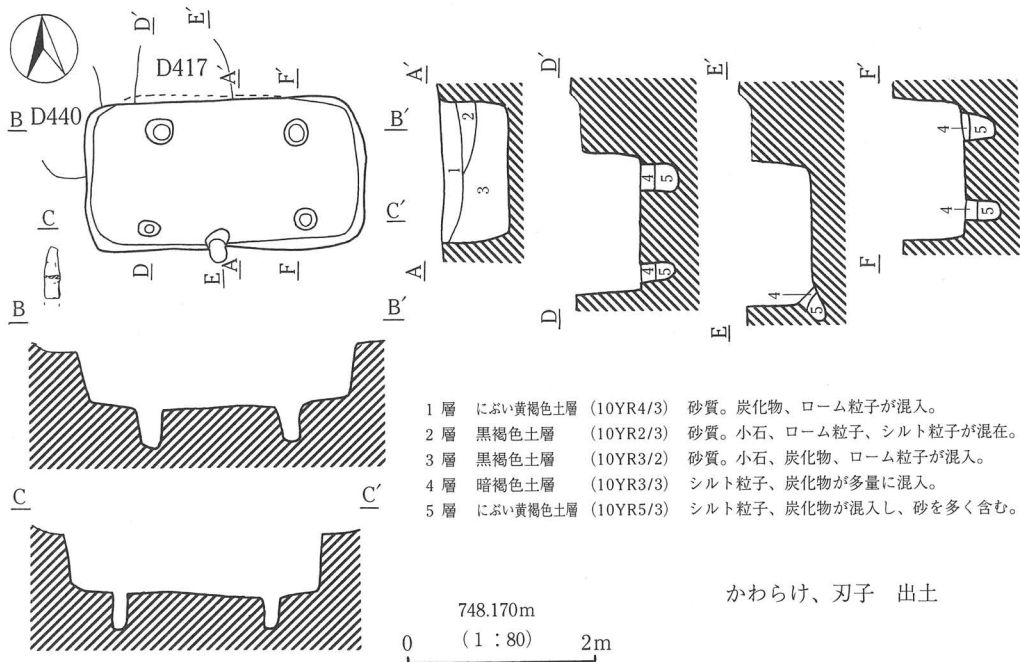
Ta 38号 竪穴状遺構



須恵器、かわらけ 出土

第 58 図 Ta38号 竪穴状遺構実測図

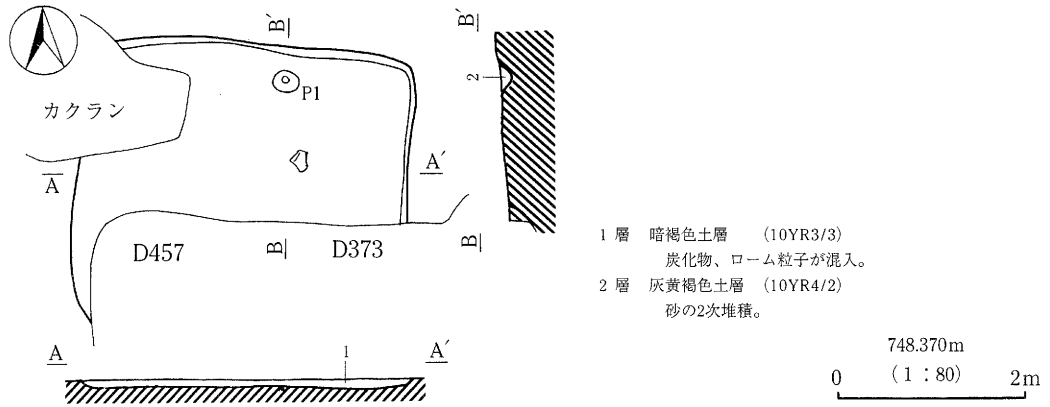
Ta 39号 竪穴状遺構



かわらけ、刃子 出土

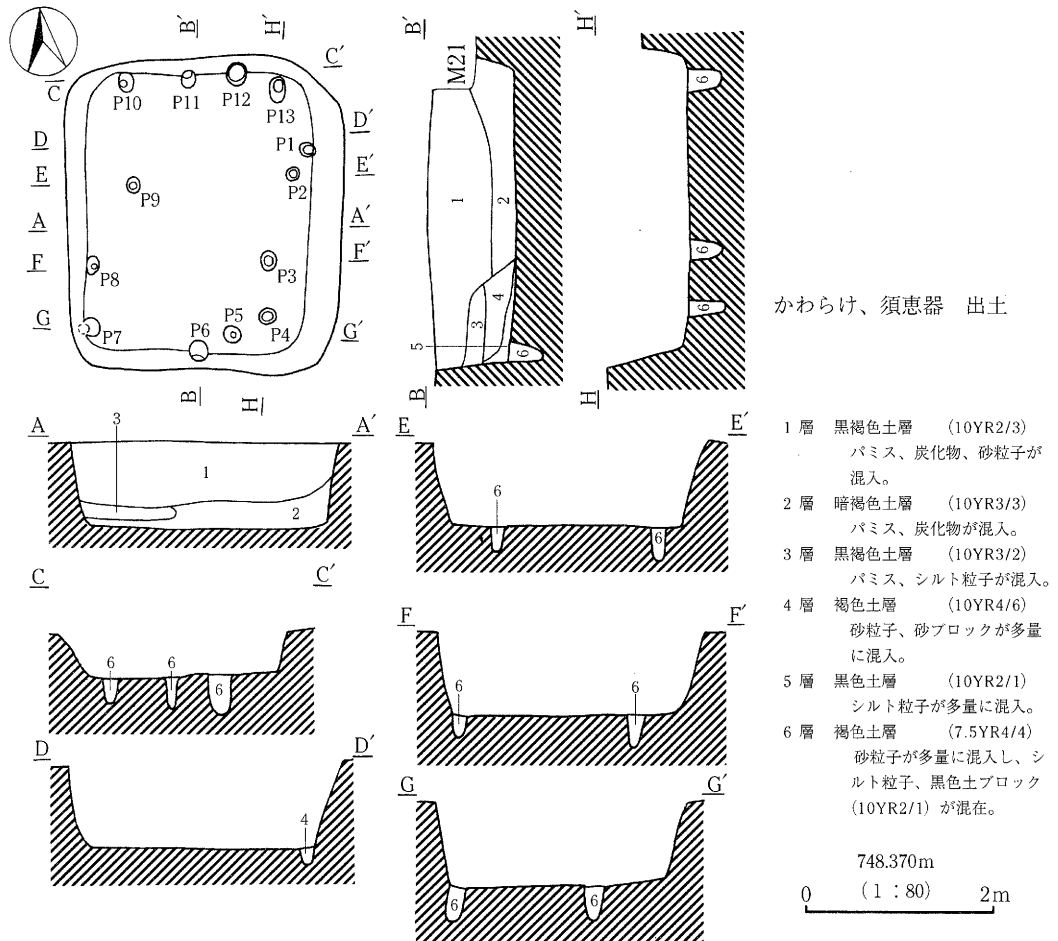
第 59 図 Ta39号 竪穴状遺構実測図

Ta 40号竖穴状遺構



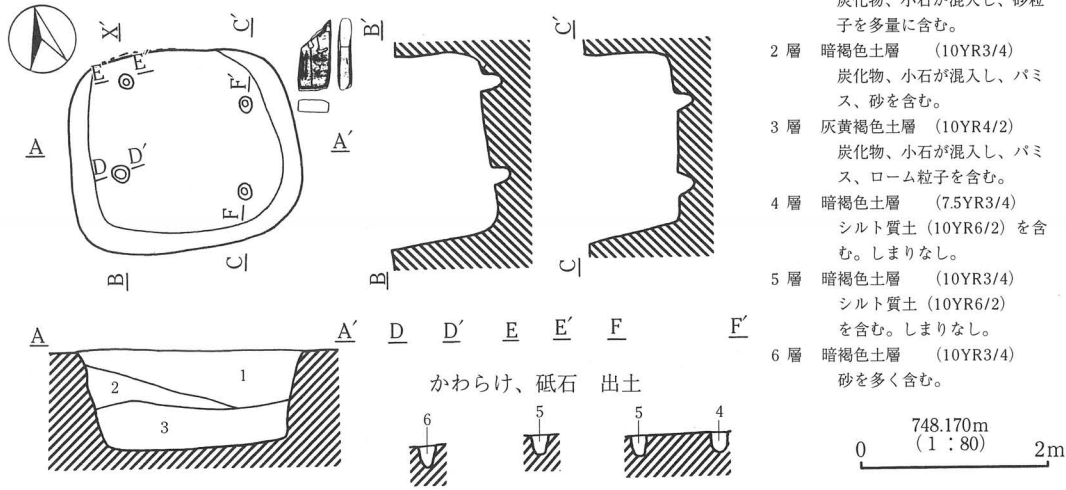
第 60 図 Ta40号竖穴状遺構実測図

Ta 41号竖穴状遺構



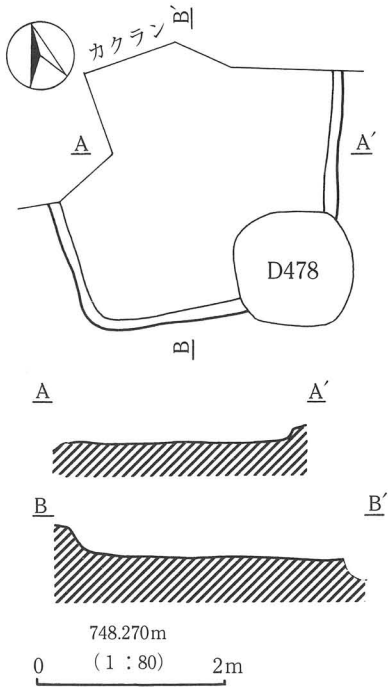
第 61 図 Ta41号竖穴状遺構実測図

Ta 42号竪穴状遺構



第 62 図 Ta42号竪穴状遺構実測図

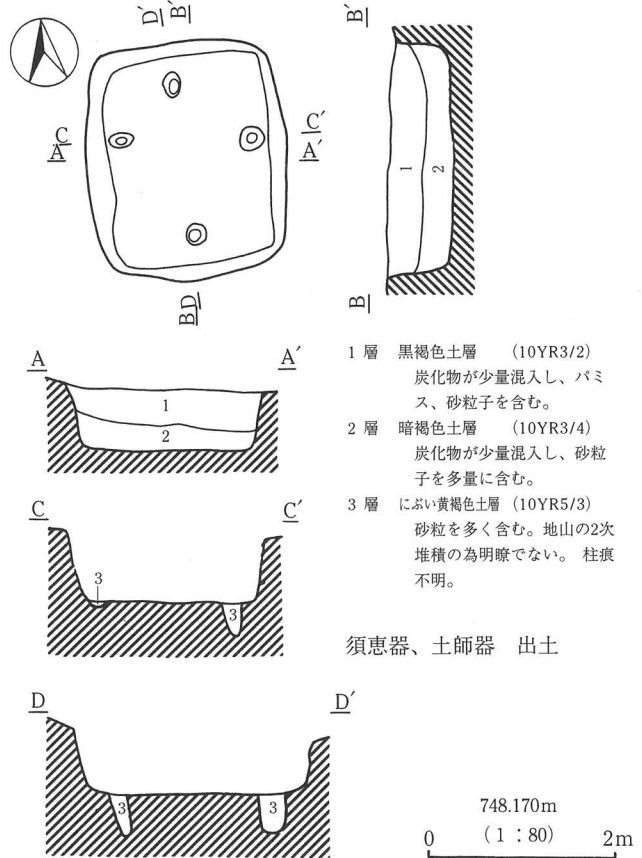
Ta 43号竪穴状遺構



内耳土器 出土

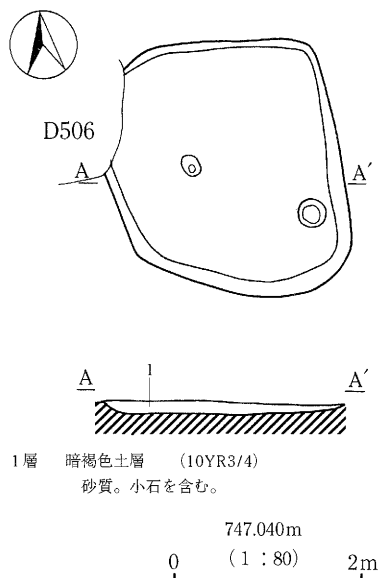
第 63 図 Ta43号竪穴状遺構実測図

Ta 44号竪穴状遺構



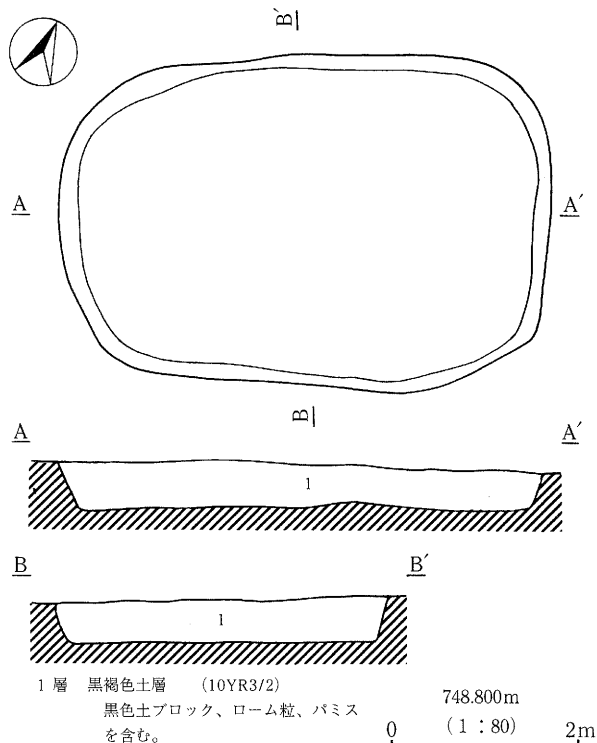
第 64 図 Ta44号竪穴状遺構実測図

Ta 45号竖穴状遺構



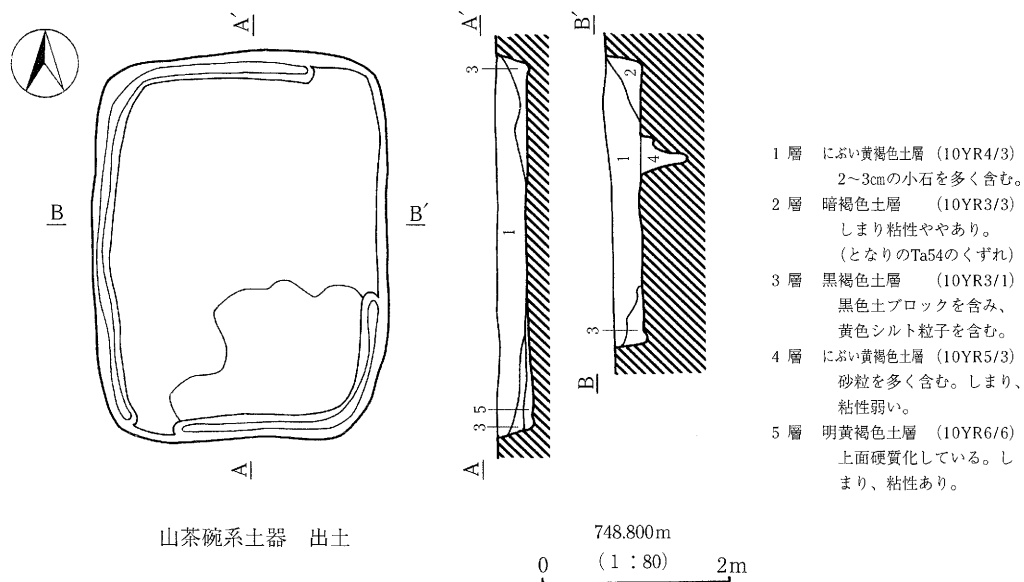
第 65 図 Ta45号竖穴状遺構実測図

Ta 46号竖穴状遺構



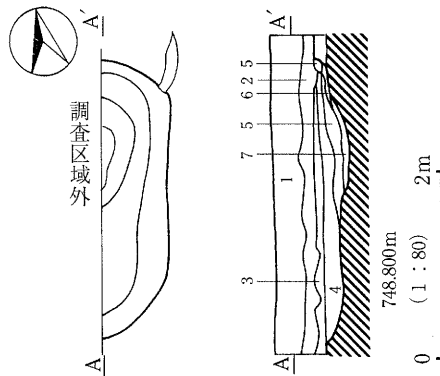
第 66 図 Ta46号竖穴状遺構実測図

Ta 47号竖穴状遺構



第 67 図 Ta47号竖穴状遺構実測図

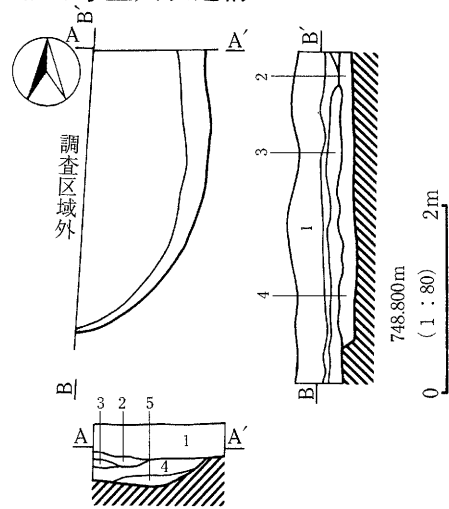
Ta 48号竖穴状遺構



- 1層 褐灰色土層 (10YR6/1)
耕作土。しまり、粘性弱い。
- 2層 灰黄褐色土層 (10YR5/2)
耕作土。砂粒を含む。しまり、粘性弱い。
- 3層 灰白色土層 (10YR8/1)
砂層。2~3cmの小石を含む。
- 4層 暗褐色土層 (10YR3/3)
炭化物を微量に含む。しまり、粘性ややあり。
- 5層 黒褐色土層 (10YR2/2)
砂粒を含む。しまり、粘性ややあり。
- 6層 黒褐色土層 (10YR2/2)
5層に似ている。褐色土ブロックを含む。
- 7層 黄褐色土層 (10YR5/8)
シルト化している。しまり、粘性あり。

第 68 図 Ta48号竖穴状遺構実測図

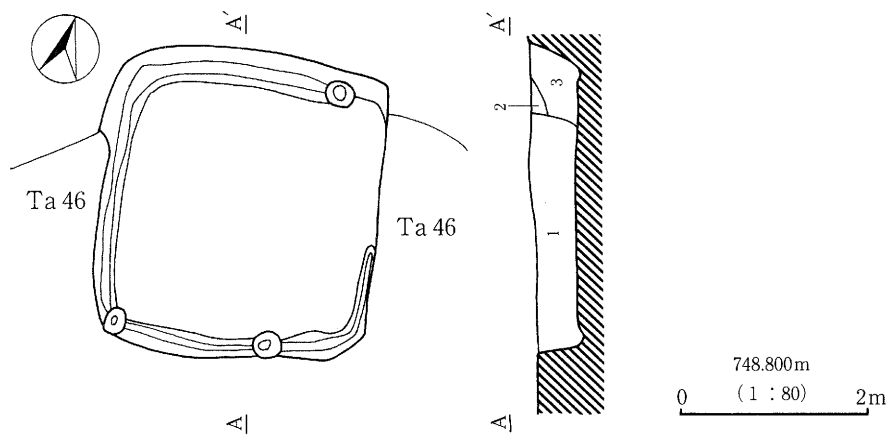
Ta 49号竖穴状遺構



- 1層 褐灰色土層 (10YR6/1)
耕作土。しまり、粘性弱い。
- 2層 灰黄褐色土層 (10YR5/2)
耕作土。砂粒を含む。しまり、粘性弱い。
- 3層 灰黄褐色土層 (10YR4/2)
1cm大の小石を含む。ややしまりあり。
- 4層 黒褐色土層 (10YR3/2)
1~2cmの小石を含み、炭化物を微量に含む。
- 5層 褐色土層 (10YR4/6)
褐色シルト質土、小石の混合。

第 69 図 Ta49号竖穴状遺構実測図

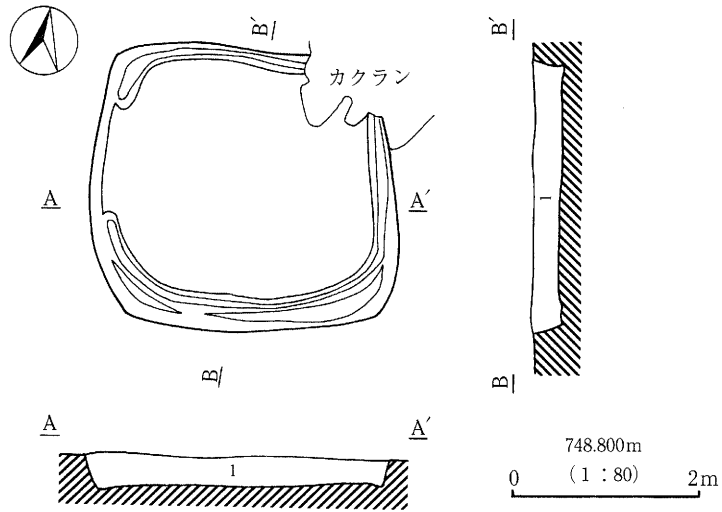
Ta 50号竖穴状遺構



- 1層 黒褐色土層 (10YR3/2) 黒色土ブロック、ローム粒、パミスを含む。
- 2層 黒褐色土層 (10YR3/2) 黒色土ブロック、パミス、シルト質土を含む。
- 3層 暗褐色土層 (10YR3/3) 黒色土ブロック、パミス、シルト質土を含む。

第 70 図 Ta50号竖穴状遺構実測図

Ta 51号竖穴状遺構

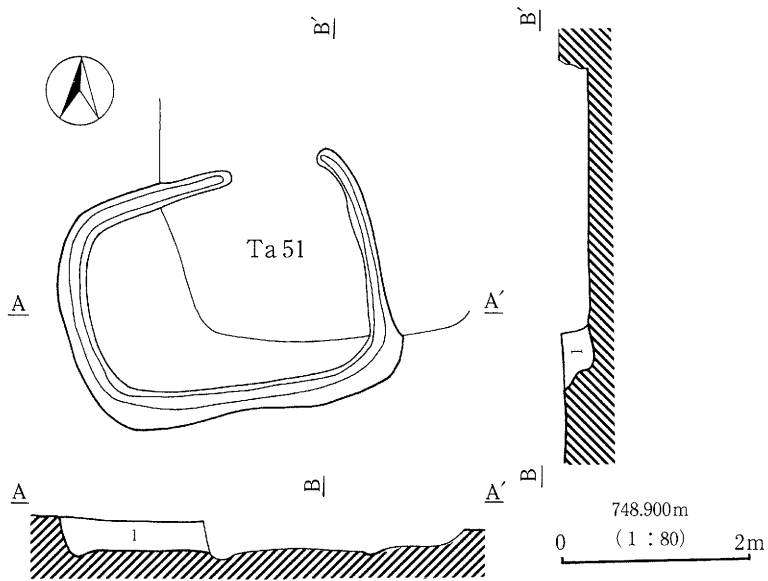


かわらけ、灰釉土器 出土

1層 暗褐色土層 (10YR3/3) 黒色土ブロック、砂、軽石を含む。

第 71 図 Ta51号竖穴状遺構実測図

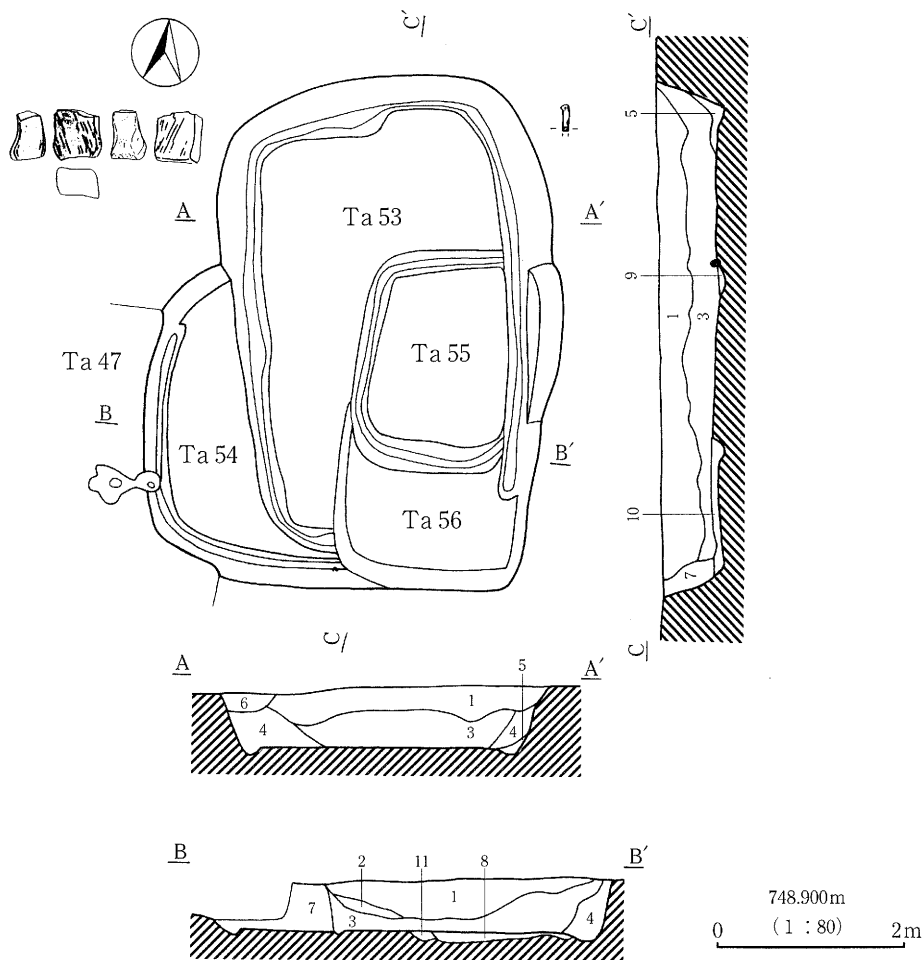
Ta 52号竖穴状遺構



1層 暗褐色土層 (10YR3/4) 黒色土ブロック、砂を含む。

第 72 図 Ta52号竖穴状遺構実測図

Ta 53・54・55・56号竪穴状遺構

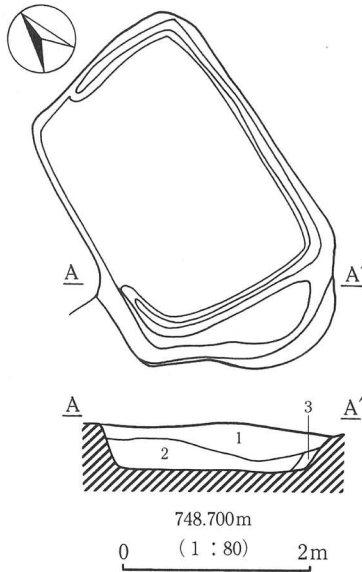


砥石、釘 出土 (Ta 53)

- 1層 灰黄褐色土層 (10YR4/2) 2~3cmの小石を含む。しまり、粘性やや弱い。
- 2層 におい黄褐色土層 (10YR4/3) 1層より明るい。しまり、粘性やや弱い。
- 3層 黒褐色土層 (10YR3/2) 黒色土ブロックを含み、炭化物を微量に含む。しまり、粘性弱い。
- 4層 暗褐色土層 (10YR3/4) 砂を含む。しまり、粘性弱い。
- 5層 におい黄褐色土層 (10YR5/4) 砂黄色の粒子を含みさらさらしている。しまり、粘性弱い。
- 6層 黄褐色土層 (10YR5/8) 赤色シルト質土ブロックを含む。
- 7層 褐色土層 (10YR4/4) 1~2cmの小石を含みさらさらしている。しまり、粘性弱い。
- 8層 黒色土層 (10YR2/2) Ta53の床がのる。粘土質強い。
- 9層 暗褐色土層 (10YR3/4) 褐色土ブロック、小石を含む。しまり、粘性弱い。
- 10層 におい黄褐色土層 (10YR4/3) 小石、砂、粘土ブロックを含む。しまりあり。
- 11層 褐色土層 (10YR4/4) 砂層。小石と砂層でさらさらしている。(壁構分)

第73図 Ta53・54・55・56号竪穴状遺構実測図

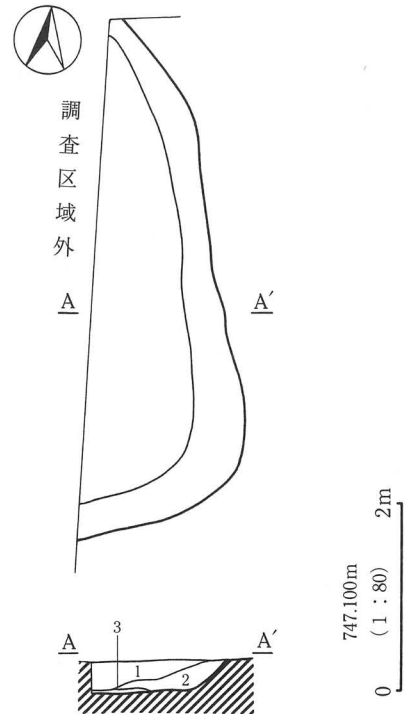
Ta 57号竖穴状遺構



- 1層 暗褐色土層 (10YR3/3) 1~3cm大の礫を含む。
- 2層 暗褐色土層 (10YR3/4) 1~3cm大の礫を含む。
- 3層 暗褐色土層 (10YR3/4) 地山の崩壊砂礫層。

第74図 Ta57号竖穴状遺構実測図

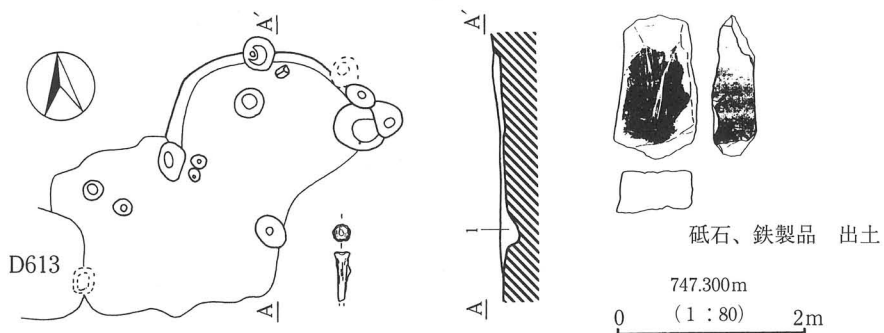
Ta 58号竖穴状遺構



- 1層 灰黄褐色土層 (10YR6/2) 小石を含む。しまり、粘性弱い。
- 2層 褐灰色土層 (10YR5/1) ほそほそしている。しまり、粘性弱い。
- 3層 褐色土層 (10YR4/6) 砂が赤化している。しまり、粘性弱い。

第75図 Ta58号竖穴状遺構実測図

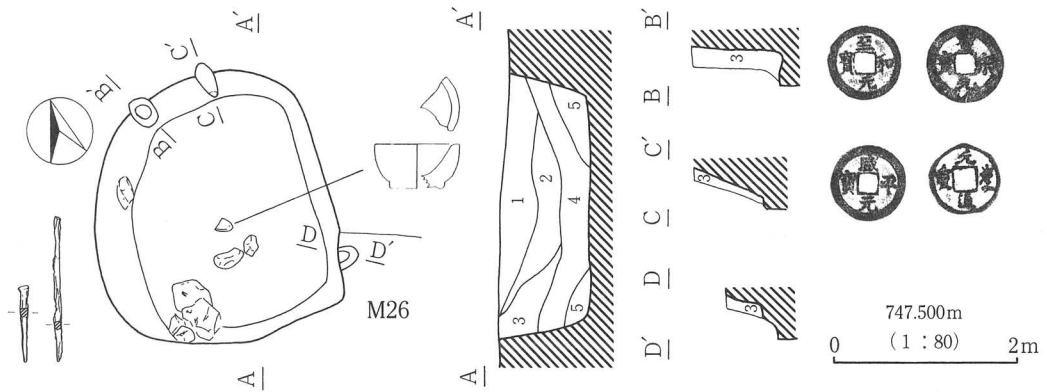
Ta 59号竖穴状遺構



- 1層 褐灰色土層 (10YR4/1) 炭化物を微量に含む。しまり、粘性弱い。

第76図 Ta59号竖穴状遺構実測図

Ta 60号竖穴状遺構

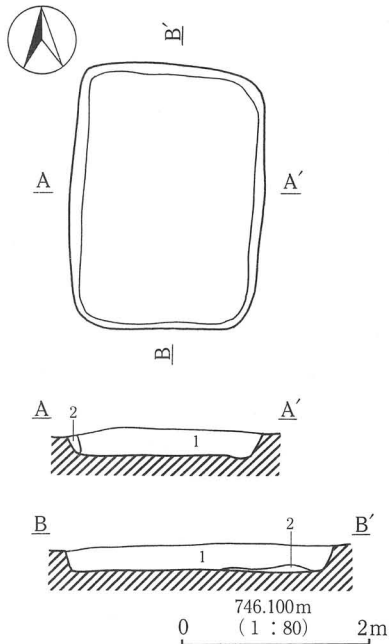


- 1層 黒褐色土層 (10YR 3/2) 炭化物、シルト質土を含み砂、軽石を含む。
- 2層 黒褐色土層 (10YR 2/3) 炭化物を多量に含み砂、軽石、シルト質土を含む。
- 3層 黒褐色土層 (10YR 3/2) 炭化物、軽石、シルト質土を含む。
- 4層 暗褐色土層 (10YR 3/3) 炭化物、砂、シルト質土、軽石を含む。
- 5層 暗褐色土層 (10YR 3/3) 炭化物、シルト質土、軽石、砂を多く含む。

石播鉢、内耳土器、かわらけ、須恵器
古銭、鉄製品、釘出土

第 77 図 Ta60号竖穴状遺構実測図

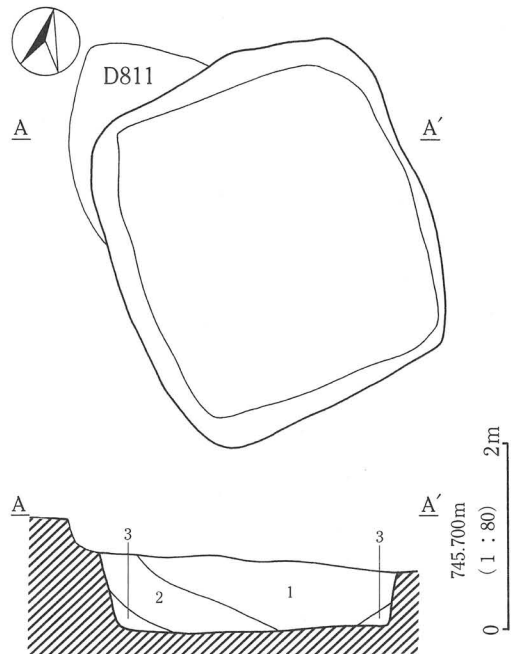
Ta 61号竖穴状遺構



- 1層 にぶい黄褐色土層 (10YR6/4) 5~6mmの小石シルト質ブロックを含む。しまり、粘性ややあり。
- 2層 黒褐色土層 (10YR3/2) 小石を含む。しまり、粘性あり。

第 78 図 Ta61号竖穴状遺構実測図

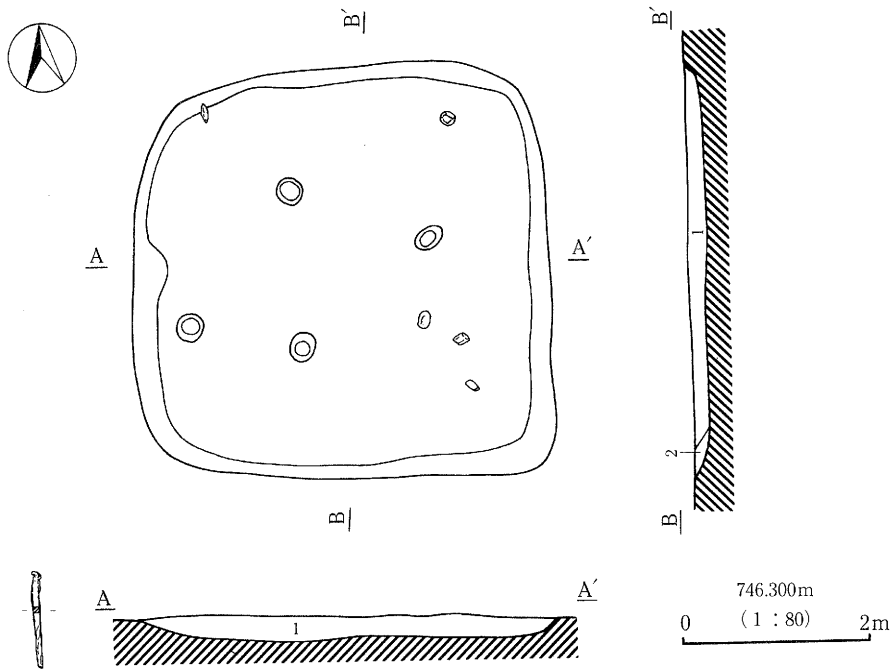
Ta 62号竖穴状遺構



- 1層 黒褐色土層 (10YR2/3) ローム粒、軽石、炭化物を含む。
- 2層 褐色土層 (10YR4/4) ローム主体、暗褐色土を含む。
- 3層 にぶい黄褐色土層 (10YR6/3) 砂主体。

第 79 図 Ta62号竖穴状遺構実測図

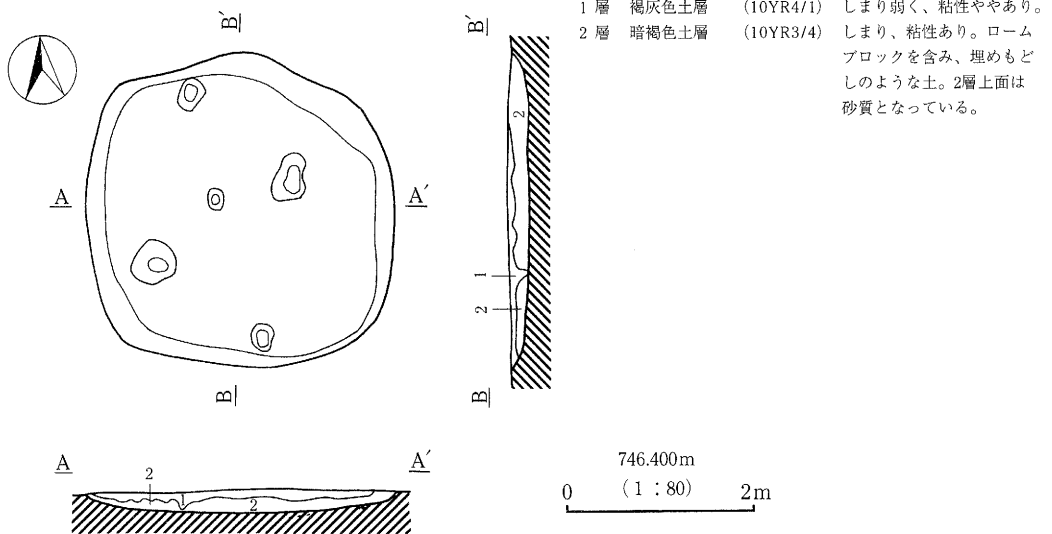
Ta 63号 堅穴状遺構



- 1層 暗褐色土層 (10YR3/3) 炭化物、軽石、ローム粒を含む。
- 2層 暗褐色土層 (10YR3/4) 炭化物、軽石、ローム粒を含む。

第 80 図 Ta63号堅穴状遺構実測図

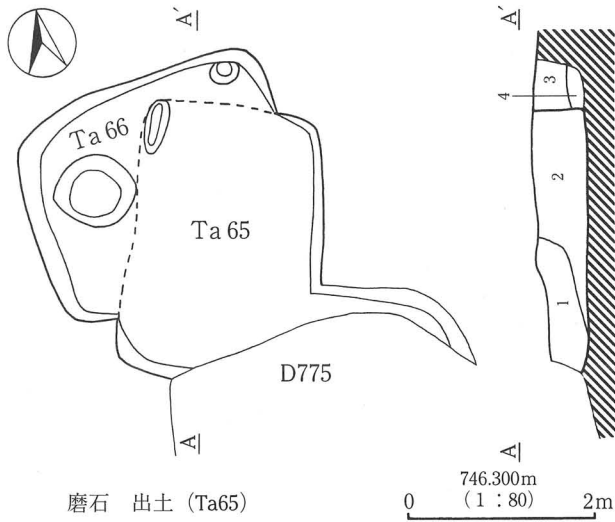
Ta 64号 堅穴状遺構



- 1層 褐灰色土層 (10YR4/1) しまり弱く、粘性ややあり。
- 2層 暗褐色土層 (10YR3/4) しまり、粘性あり。ロームブロックを含み、埋めもどしのような土。2層上面は砂質となっている。

第 81 図 Ta64号堅穴状遺構実測図

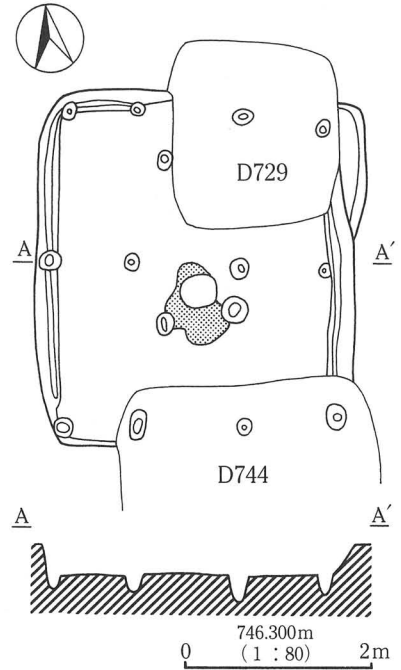
Ta 65・66号竪穴状遺構



- 磨石 出土 (Ta65)
- | | | |
|----|------------------|--------------------|
| 1層 | 暗褐色土層 (10YR3/4) | ローム粒、ロームブロックを多く含む。 |
| 2層 | 暗褐色土層 (10YR3/3) | ローム粒、ロームブロックを多く含む。 |
| 3層 | 褐色土層 (10YR4/6) | ローム粒、ロームブロックを多く含む。 |
| 4層 | 明褐色土層 (7.5YR5/6) | ローム主体。黒色土ブロックを含む。 |

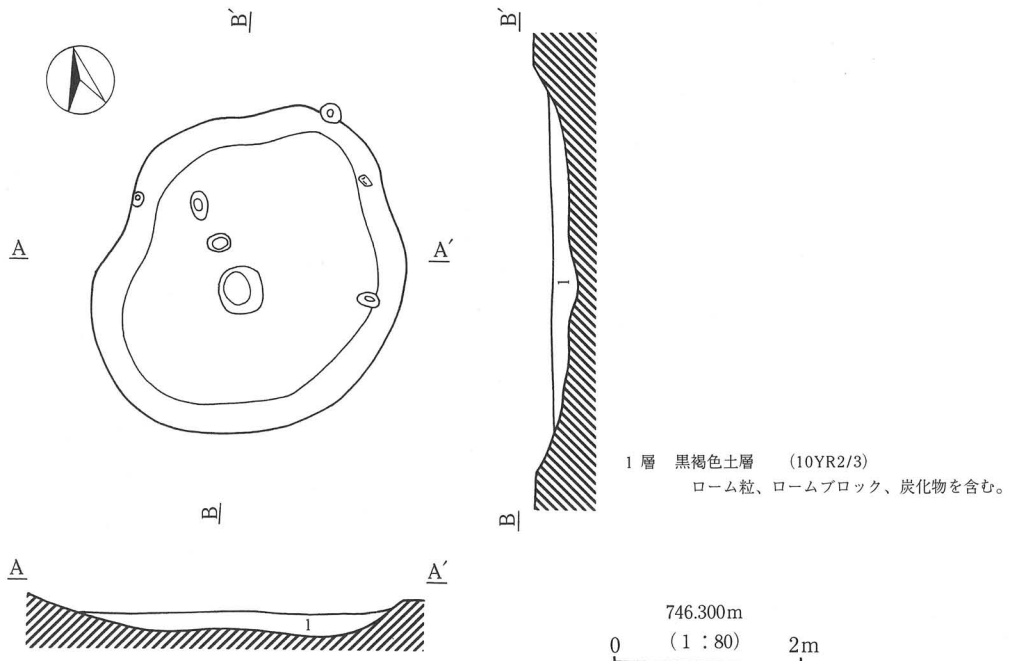
第 82 図 Ta65・66号竪穴状遺構実測図

Ta 67号竪穴状遺構



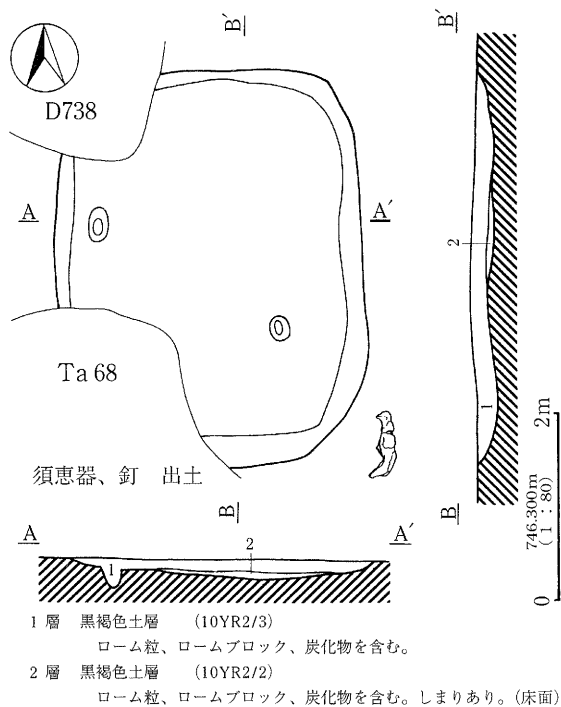
第 83 図 Ta67号竪穴状遺構実測図

Ta 68号竪穴状遺構



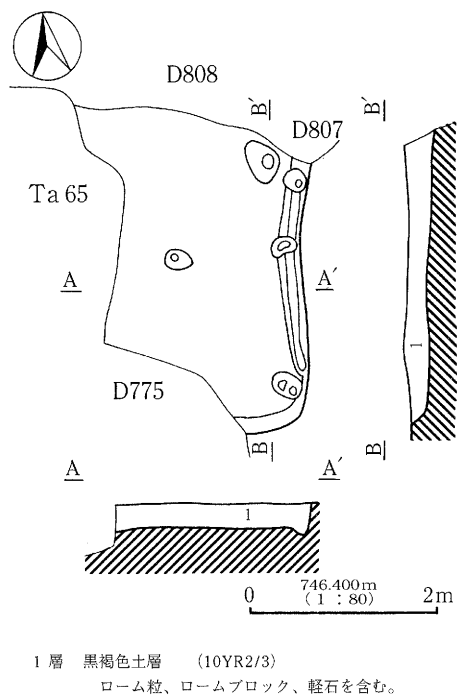
第 84 図 Ta68号竪穴状遺構実測図

Ta 69号竖穴状遺構



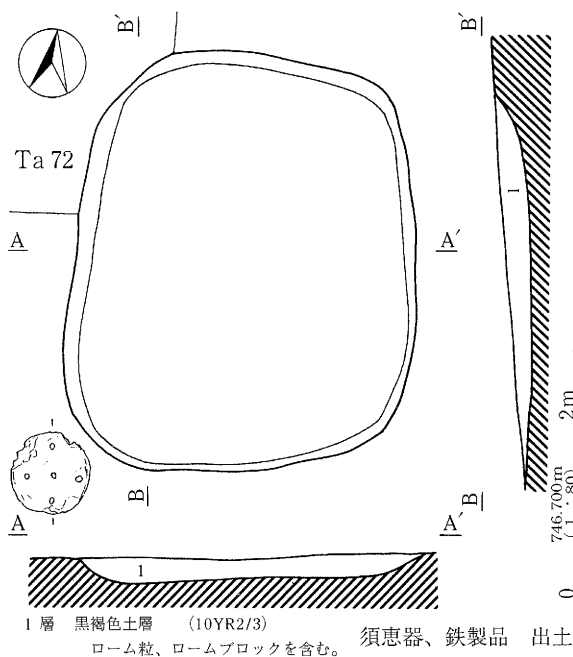
第 85 図 Ta69号竖穴状遺構実測図

Ta 70号竖穴状遺構



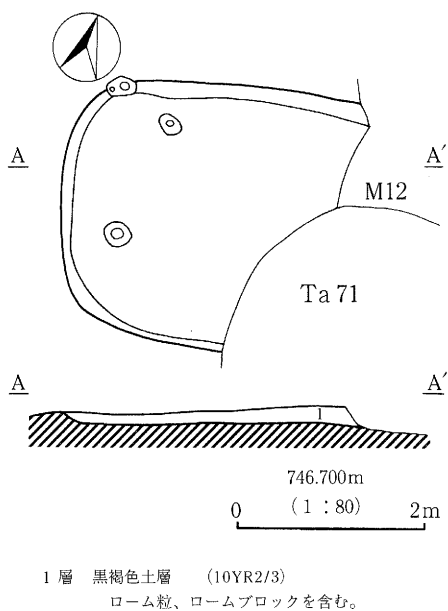
第 86 図 Ta70号竖穴状遺構実測図

Ta 71号竖穴状遺構



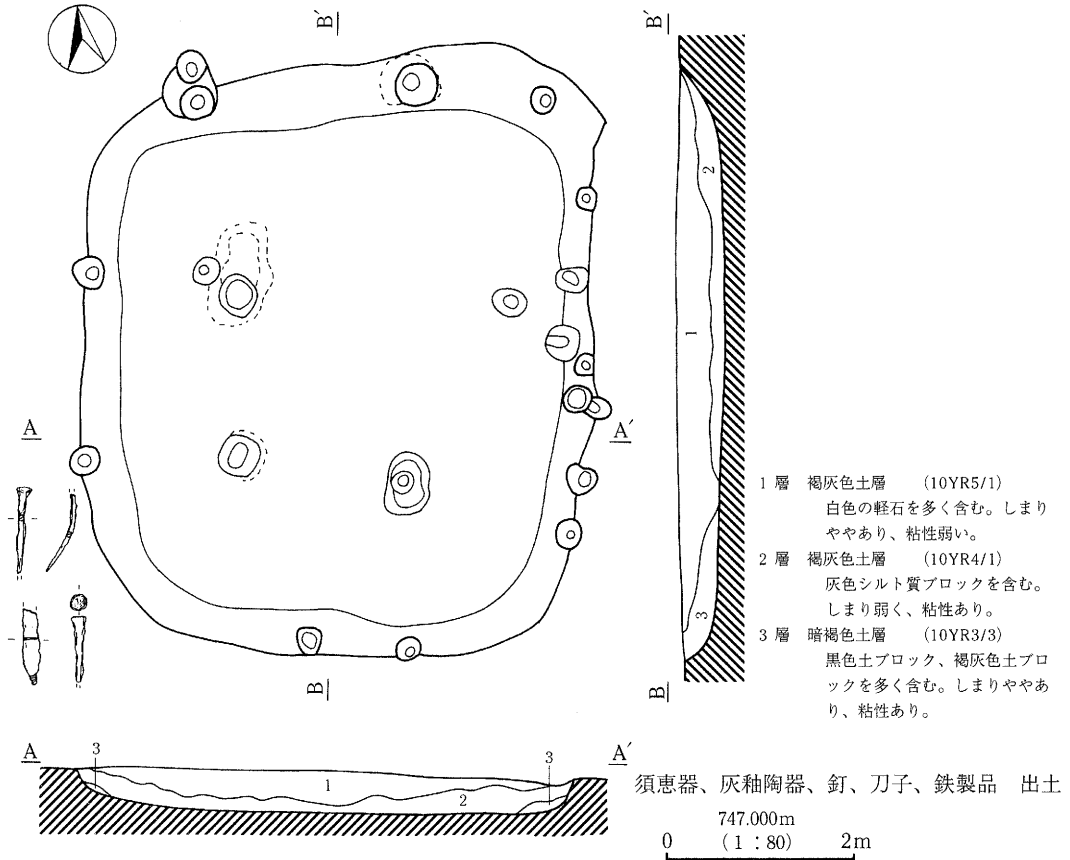
第 87 図 Ta71号竖穴状遺構実測図

Ta 72号竖穴状遺構



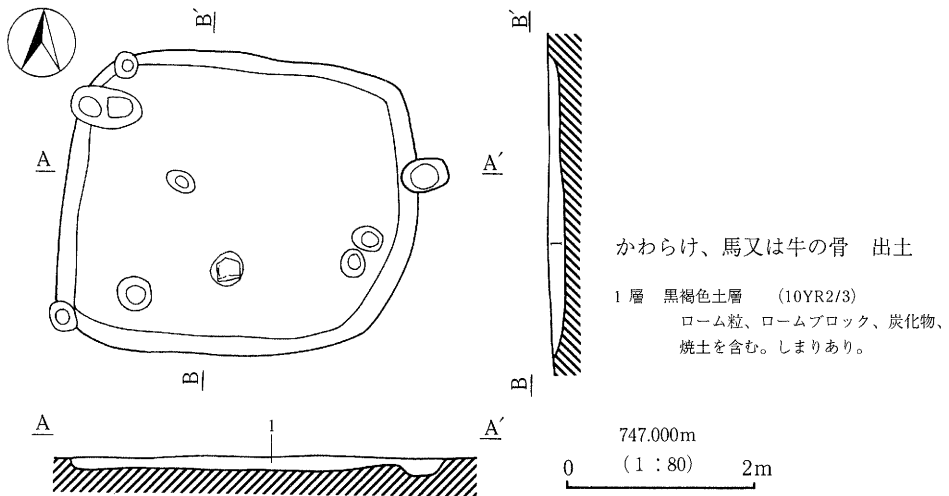
第 88 図 Ta72号竖穴状遺構実測図

Ta 73号 竪穴状遺構



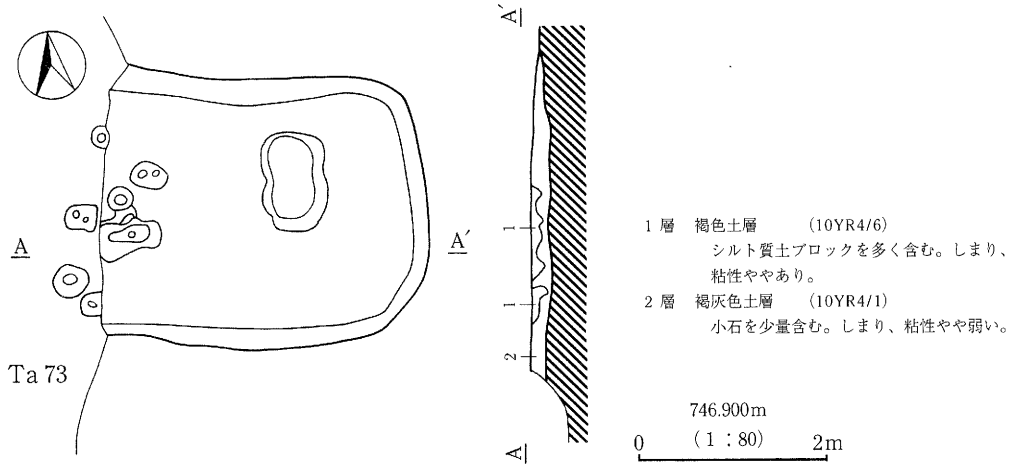
第 89 図 Ta73号 竪穴状遺構実測図

Ta 74号 竪穴状遺構



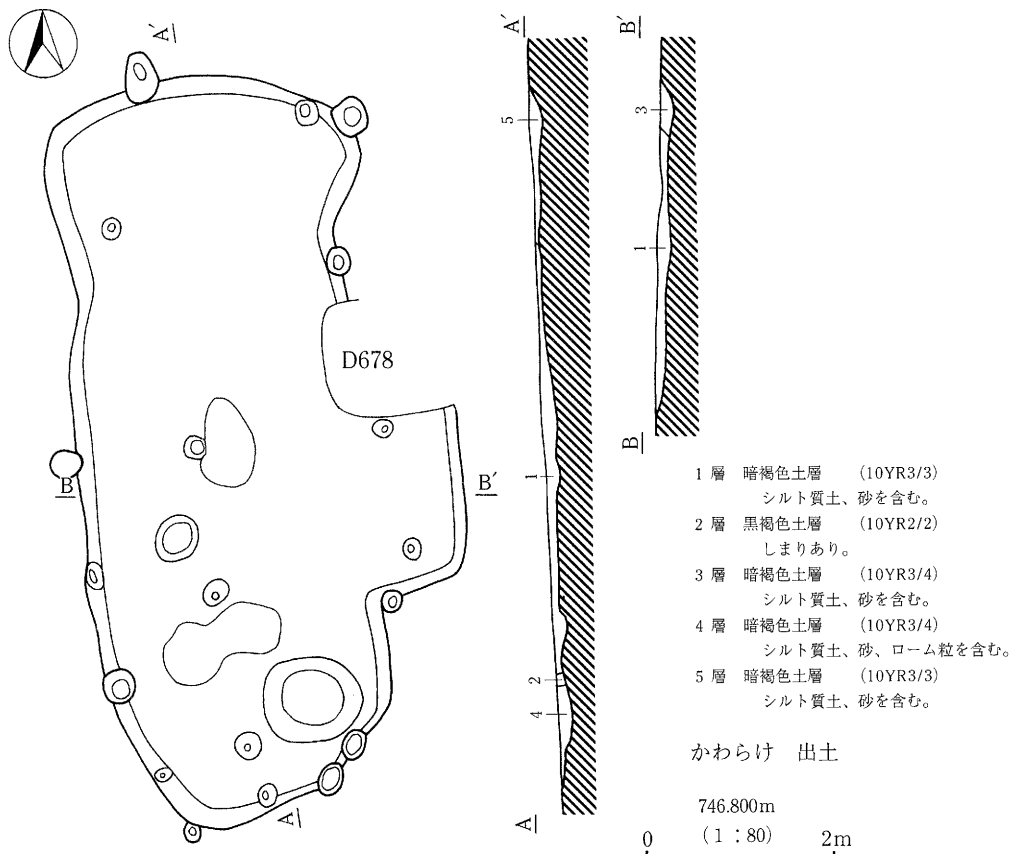
第 90 図 Ta74号 竪穴状遺構実測図

Ta 75号竖穴状遺構



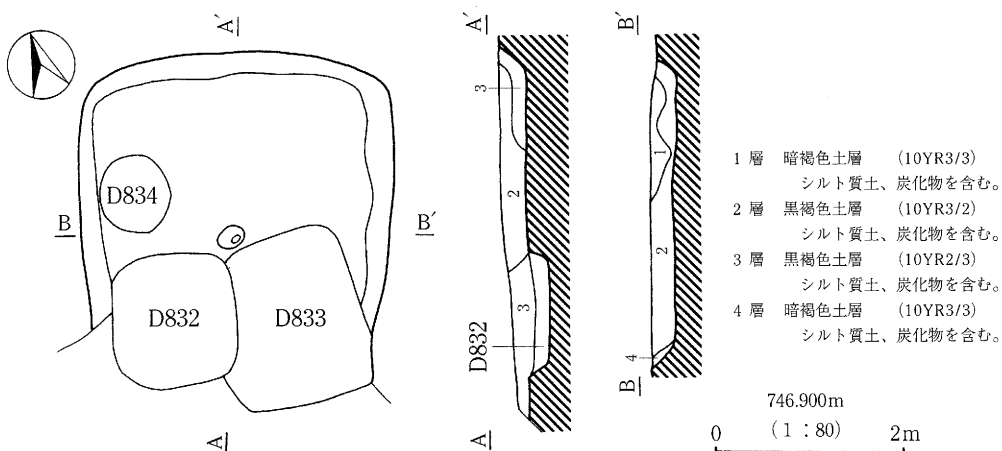
第 91 図 Ta75号竖穴状遺構実測図

Ta 76号竖穴状遺構



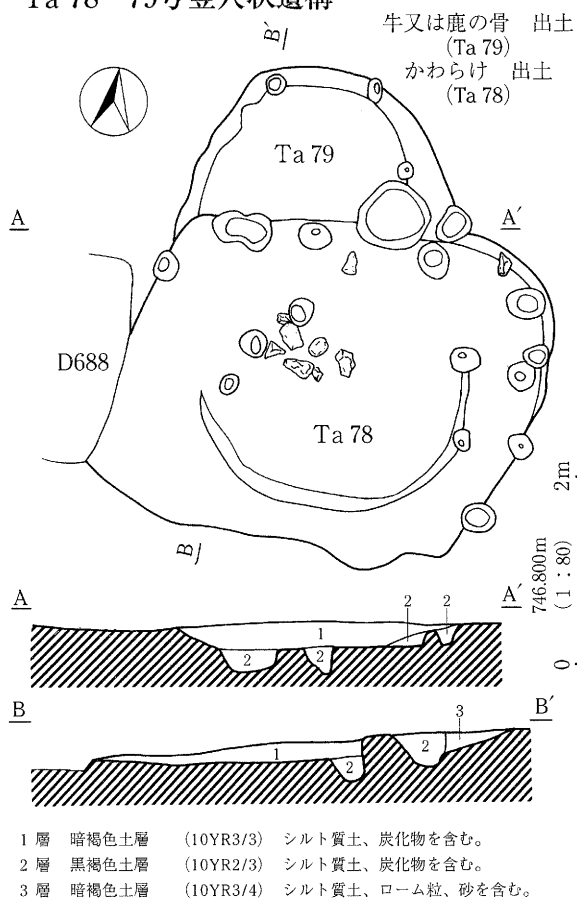
第 92 図 Ta76号竖穴状遺構実測図

Ta 77号竖穴状遺構



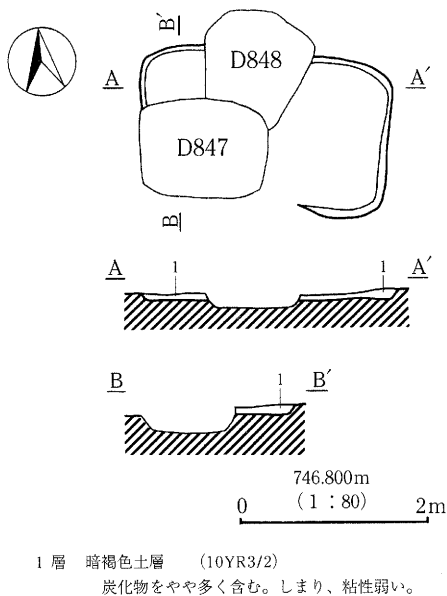
第93図 Ta77号竖穴状遺構実測図

Ta 78・79号竖穴状遺構



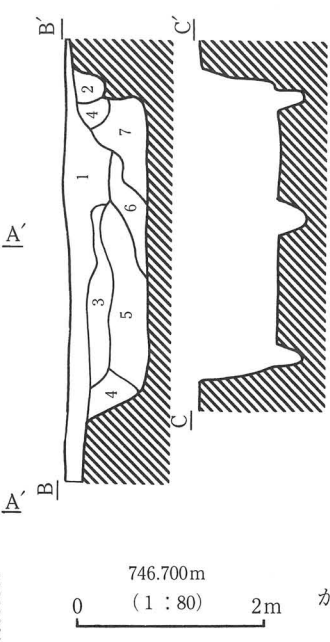
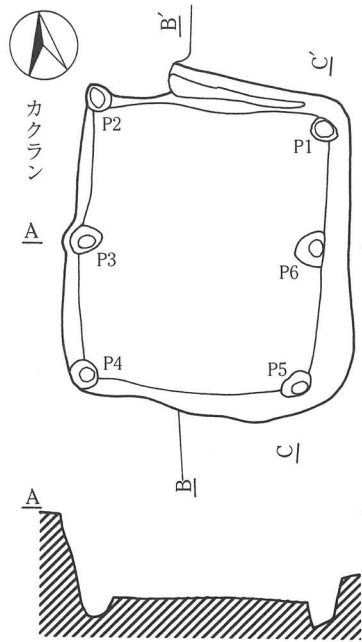
第94図 Ta78・79号竖穴状遺構実測図

Ta 80号竖穴状遺構



第95図 Ta80号竖穴状遺構実測図

Ta 81号竖穴状遺構



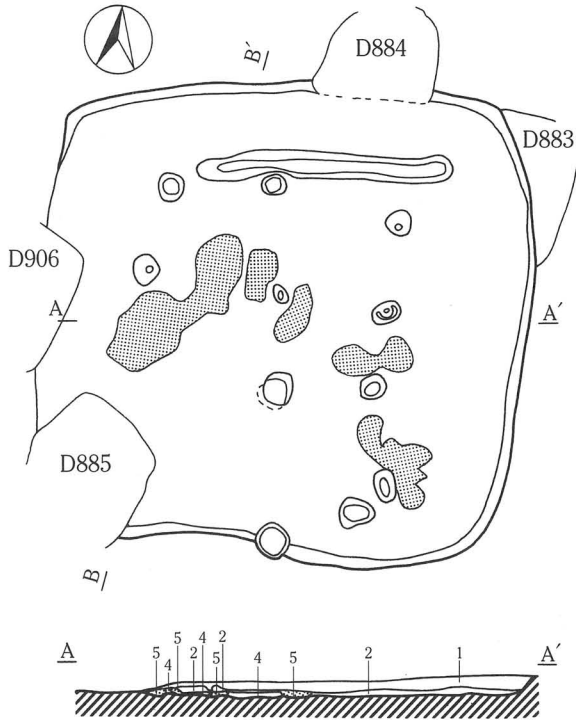
- 1層 褐色土層 (10YR4/6)
攪乱土。しまりあり。
粘性弱い。
- 2層 黒褐色土層 (10YR3/1)
炭化物を微量に含む。
しまり、粘性弱い。
- 3層 黒褐色土層 (10YR3/1)
1~2cmの小石を含み、
下層に川じり、鉄分、
炭化物を含む。しまり、
粘性弱い。
- 4層 灰黄褐色土層 (10YR4/2)
2~3cmの小石を含む。
しまり、粘性弱い。
- 5層 褐灰色土層 (10YR4/1)
川砂と褐色土ブロック
を含む。しまり、粘性
ややあり。
- 6層 褐灰色土層 (10YR4/1)
5層より川砂主体。しまり
粘性弱い。
- 7層 褐灰色土層 (10YR5/1)
川砂と褐色土がブロック
状に含まれ、炭化物も含
む。しまり、粘性弱い。

746.700m
0 (1:80) 2m

かわらけ 出土

第96図 Ta81号竖穴状遺構実測図

Ta 82号竖穴状遺構



- 1層 灰黄褐色土層 (10YR4/2)
2~3cmの小石を含み、炭
化物を微量に含む。しまり
、粘性弱い。
- 2層 黒色土層 (10YR2/1)
炭化物層で焼土粒子を含
む。しまり弱く、粘性あり。
- 3層 褐色土層 (10YR4/6)
灰色、シルトブロックを
含む。しまり、粘性弱い。
- 4層 暗褐色土層 (10YR3/3)
貼り床。シルト質土の踏
み固めたような土。しまり
あり。粘性ややあり。
- 5層 暗赤褐色土層 (2.5YR3/4)
焼土。

746.700m
0 (1:80) 2m

第97図 Ta82号竖穴状遺構実測図

遺構名	検出位置	平面形	ビット
Ta1	5-う-J	方形	5
	壁長(cm)	壁高(cm)	出土遺物
北壁	404	33~45	
南壁	(404)	(35~48)	重複遺構等 南側トレンチ
東壁	640	29	D124・127
西壁	548	29~36	

遺構名	検出位置	平面形	ビット
Ta8	4-お-J	(方形)	-
	壁長(cm)	壁高(cm)	出土遺物
北壁	(176)	(1~7)	
南壁	-	-	重複遺構等 M3、攪乱
東壁	352	5~20	
西壁	-	-	

遺構名	検出位置	平面形	ビット
Ta2	10-う-B	方形	-
	壁長(cm)	壁高(cm)	出土遺物
北壁	340	4~9	古銭
南壁	416	10~11	重複遺構等 南側調査区外
東壁	450	4~12	D8・129・137、攪乱
西壁	(392)	-	

遺構名	検出位置	平面形	ビット
Ta9	12-き-A	方形	4
	壁長(cm)	壁高(cm)	出土遺物
北壁	396	8~18	
南壁	384	9~15	重複遺構等
東壁	308	7~12	
西壁	268	12~21	

遺構名	検出位置	平面形	ビット
Ta3	5-え-1	長方形	2
	壁長(cm)	壁高(cm)	出土遺物
北壁	400	34~5	古瀬戸
南壁	344	35~3	重複遺構等 Ta5、F4
東壁	284	26~39	
西壁	212	38~44	

遺構名	検出位置	平面形	ビット
Ta10	7-く-F	方形	9
	壁長(cm)	壁高(cm)	出土遺物
北壁	378	8~10	内耳土器
南壁	490	4~7	重複遺構等
東壁	(408)	(6~9)	トレンチによる攪乱
西壁	(200)	(8~11)	

遺構名	検出位置	平面形	ビット
Ta4	33-う-E	不整形	7
	壁長(cm)	壁高(cm)	出土遺物
北壁	(144)	2	須恵器坏、土師器
南壁	216	2~5	重複遺構等 非常に浅い遺構
東壁	(164)	(25~3)	北側攪乱
西壁	174	2	

遺構名	検出位置	平面形	ビット
Ta11	7-い-J	方形	17
	壁長(cm)	壁高(cm)	出土遺物
北壁	458	4~10	須恵器甕
南壁	462	9~13	重複遺構等 D158
東壁	388	3~10	ビット
西壁	388	2~7	

遺構名	検出位置	平面形	ビット
Ta5	5-え-1	長方形	-
	壁長(cm)	壁高(cm)	出土遺物
北壁	272	28~30	
南壁	256	28~30	重複遺構等 Ta3、F4
東壁	176	28~29	
西壁	180	32~34	

遺構名	検出位置	平面形	ビット
Ta12	12-え-B	(方形)	5
	壁長(cm)	壁高(cm)	出土遺物
北壁	-	-	
南壁	232	7	重複遺構等 北壁攪乱
東壁	204	4~9	
西壁	234	6~8	

遺構名	検出位置	平面形	ビット
Ta6	5-お-D	(方形)	-
	壁長(cm)	壁高(cm)	出土遺物
北壁	(160)	(23~24)	
南壁	-	-	重複遺構等 西側調査区外
東壁	244	18~29	M4
西壁	-	-	

遺構名	検出位置	平面形	ビット
Ta13	25-く-G	不整形	18
	壁長(cm)	壁高(cm)	出土遺物
北壁	(385)	(7~22)	
南壁	411	3~12	重複遺構等 D44・Ta25
東壁	372	11~14	M13、北西側・南東攪乱
西壁	(324)	(3~6)	

遺構名	検出位置	平面形	ビット
Ta7	8-う-F	方形	3
	壁長(cm)	壁高(cm)	出土遺物
北壁	382	1~7	近世・近代陶器
南壁	380	6~10	重複遺構等 M2
東壁	390	2~7	
西壁	410	12~14	

遺構名	検出位置	平面形	ビット
Ta14	25-け-G	(方形)	-
	壁長(cm)	壁高(cm)	出土遺物
北壁	-	-	
南壁	-	-	重複遺構等 攪乱に切られ南壁
東壁	-	-	一部残存、Ta24・25、D44
西壁	-	-	

第5表 Ta1~Ta14号竪穴状遺構観察表

遺構名	検出位置	平面形	ビット
Ta15	32-あ-A	方形	2
	壁長(cm)	壁高(cm)	出土遺物
北壁	380	11~12	
南壁	400	14~31	重複遺構等
東壁	254	1~13	北壁掘乱
西壁	256	18~25	

遺構名	検出位置	平面形	ビット
Ta22	27-き-E	方形	-
	壁長(cm)	壁高(cm)	出土遺物
北壁	230	9~13	獣骨(日本鹿)
南壁	228	13~17	重複遺構等
東壁	168	11~19	D235
西壁	156	7~11	

遺構名	検出位置	平面形	ビット
Ta16	32-け-F	方形	-
	壁長(cm)	壁高(cm)	出土遺物
北壁	258	58~61	播鉢
南壁	280	41~62	重複遺構等
東壁	184	56~58	Ta18・19・35
西壁	208	56~63	

遺構名	検出位置	平面形	ビット
Ta23	27-お-E	不整形	4
	壁長(cm)	壁高(cm)	出土遺物
北壁	252	13~18	釘
南壁	222	3~10	重複遺構等
東壁	244	9~12	
西壁	228	16~19	

遺構名	検出位置	平面形	ビット
Ta17	26-う-J	方形	10
	壁長(cm)	壁高(cm)	出土遺物
北壁	392	24~32	青磁、刀子、釘、鉄製品(不明)
南壁	412	21~28	重複遺構等
東壁	(292)	(31~33)	東・南掘乱
西壁	284	20~22	

遺構名	検出位置	平面形	ビット
Ta24	25-こ-D	不整形	-
	壁長(cm)	壁高(cm)	出土遺物
北壁	-	-	青磁、常滑、播鉢
南壁	-	-	石鍋、古瀬戸
東壁	-	-	重複遺構等
西壁	-	-	周囲を掘乱・遺構におおわれる
			Ta14・25、D44

遺構名	検出位置	平面形	ビット
Ta18	32-け-F	不整形	-
	壁長(cm)	壁高(cm)	出土遺物
北壁	192	44~59	
南壁	221	55~64	重複遺構等
東壁	(284)	(21~60)	Ta16・19・35
西壁	-	-	

遺構名	検出位置	平面形	ビット
Ta25	25-こ-D	不整形	1
	壁長(cm)	壁高(cm)	出土遺物
北壁	-	-	
南壁	-	-	重複遺構等
東壁	-	-	周囲を掘乱に覆われる、Ta14・24、D44
西壁	-	-	

遺構名	検出位置	平面形	ビット
Ta19	32-け-F	(方形)	-
	壁長(cm)	壁高(cm)	出土遺物
北壁	292	1~10	常滑、播鉢
南壁	220	18~20	重複遺構等
東壁	326	18~23	Ta16・18・35、D486
西壁	-	-	

遺構名	検出位置	平面形	ビット
Ta26	33-あ-F	(方形)	15
	壁長(cm)	壁高(cm)	出土遺物
北壁	252	-	常滑
南壁	284	16~27	重複遺構等
東壁	372	14~29	北側掘乱
西壁	368	11~21	Ta21

遺構名	検出位置	平面形	ビット
Ta20	32-こ-B	方形	-
	壁長(cm)	壁高(cm)	出土遺物
北壁	250	19~27	青磁、常滑
南壁	244	27~29	重複遺構等
東壁	304	1~29	D186
西壁	323	20~31	

遺構名	検出位置	平面形	ビット
Ta27	27-う-B	不整形	-
	壁長(cm)	壁高(cm)	出土遺物
北壁	248	21~60	古瀬戸、近世・近代陶器・釘
南壁	320	31~47	重複遺構等
東壁	412	31~36	北側掘乱
西壁	406	44~50	D85・447

遺構名	検出位置	平面形	ビット
Ta21	32-あ-F	方形	6
	壁長(cm)	壁高(cm)	出土遺物
北壁	234	5~14	かわらけ、内耳土器
南壁	236	12~16	石臼、石播鉢、重複遺構等
東壁	284	10~13	北側掘乱
西壁	296	10~17	Ta26、D354

遺構名	検出位置	平面形	ビット
Ta28	21-い-J	長方形	11
	壁長(cm)	壁高(cm)	出土遺物
北壁	256	10~14	かわらけ
南壁	244	-	獣骨(鹿又は馬)
東壁	840	5~18	重複遺構等
西壁	808	5~23	東側一部掘乱
			Ta30、D262・394

第6表 Ta15~Ta28号竪穴状遺構観察表

遺構名	検出位置	平面形	ビット
Ta 29	33-あ-E	不整形	1
	壁長(cm)	壁高(cm)	出土遺物
北壁	336	22~45	釘・古銭
南壁	352	31~45	重複遺構等
東壁	178	17~19	ビット
西壁	134	24~34	

遺構名	検出位置	平面形	ビット
Ta 36	33-え-B	(方形)	2
	壁長(cm)	壁高(cm)	出土遺物
北壁	170	28~31	内耳土器、かわらけ
南壁	200	32~36	重複遺構等
東壁	270	35~36	
西壁	240	-	

遺構名	検出位置	平面形	ビット
Ta 30	21-い-I	長方形	13
	壁長(cm)	壁高(cm)	出土遺物
北壁	(730)	-	かわらけ、磨石
南壁	(522)	-	重複遺構等
東壁	(276)	-	ビット
西壁	(272)	-	

遺構名	検出位置	平面形	ビット
Ta 37	32-こ-J	不整形	-
	壁長(cm)	壁高(cm)	出土遺物
北壁	-	-	
南壁	-	-	重複遺構等
東壁	(200)	-	D305
西壁	(190)	-	

遺構名	検出位置	平面形	ビット
Ta 31	21-あ-G	不整形	6
	壁長(cm)	壁高(cm)	出土遺物
北壁	264	7~12	
南壁	-	-	重複遺構等
東壁	284	1~13	西南側掘乱
西壁	-	-	

遺構名	検出位置	平面形	ビット
Ta 38	33-く-B	(方形)	10
	壁長(cm)	壁高(cm)	出土遺物
北壁	246	8~13	須恵器、かわらけ
南壁	-	-	重複遺構等
東壁	-	-	D405・406・437
西壁	-	-	南東壁掘乱

遺構名	検出位置	平面形	ビット
Ta 32	34-あ-A	(長方形)	7
	壁長(cm)	壁高(cm)	出土遺物
北壁	248	27~38	
南壁	-	-	重複遺構等
東壁	(192)	28~33	南側調査区外
西壁	-	-	D433・500

遺構名	検出位置	平面形	ビット
Ta 39	15-く-J	長方形	5
	壁長(cm)	壁高(cm)	出土遺物
北壁	272	35~69	かわらけ、刀子
南壁	260	62~65	重複遺構等
東壁	146	57~60	
西壁	152	55~64	

遺構名	検出位置	平面形	ビット
Ta 33	15-く-F	(長方形)	6
	壁長(cm)	壁高(cm)	出土遺物
北壁	164	-	砥石
南壁	160	70~75	重複遺構等
東壁	232	20~69	北壁掘乱
西壁	244	62~75	東側・東西側オーバーハンク

遺構名	検出位置	平面形	ビット
Ta 40	15-い-H	不整形	1
	壁長(cm)	壁高(cm)	出土遺物
北壁	304	3~5	
南壁	-	-	重複遺構等
東壁	(174)	(3~10)	西側掘乱
西壁	(304)	(4~5)	D373・432・457・485

遺構名	検出位置	平面形	ビット
Ta 34	32-こ-H	不整形	19
	壁長(cm)	壁高(cm)	出土遺物
北壁	(428)	-	
南壁	450	12~17	重複遺構等
東壁	528	2~10	D352・393・453
西壁	416	7~23	

遺構名	検出位置	平面形	ビット
Ta 41	15-う-F	方形	13
	壁長(cm)	壁高(cm)	出土遺物
北壁	284	42~48	かわらけ、須恵器
南壁	258	82~89	重複遺構等
東壁	276	82~92	
西壁	268	86~103	M19

遺構名	検出位置	平面形	ビット
Ta 35	32-こ-F	(長方形)	2
	壁長(cm)	壁高(cm)	出土遺物
北壁	192	23~28	
南壁	250	10~25	重複遺構等
東壁	-	-	南西側掘乱
西壁	440	21~24	Ta16・18・19、D374

遺構名	検出位置	平面形	ビット
Ta 42	15-く-G	隅丸方形	4
	壁長(cm)	壁高(cm)	出土遺物
北壁	164	94~95	かわらけ、砥石
南壁	170	100~104	重複遺構等
東壁	200	43~45	D497・498
西壁	180	94~99	北側オーバーハンク

第7表 Ta29～Ta42号竪穴状遺構観察表

遺構名	検出位置	平面形	ピット	遺構名	検出位置	平面形	ピット
Ta43	15-お-D	(方形)	-	Ta50	4-く-A	隅丸方形	3
	壁長(cm)	壁高(cm)	出土遺物		壁長(cm)	壁高(cm)	出土遺物
北壁	-	-	内耳土器	北壁	260	41~54	
南壁	(154)	(7~28)	重複遺構等	南壁	280	4~12	重複遺構等
東壁	(154)	(23~27)	D478・D519・D522	東壁	(264)	-	Ta46
西壁	(144)	(15~21)		西壁	288	40~80	

遺構名	検出位置	平面形	ピット	遺構名	検出位置	平面形	ピット
Ta44	15-け-G	方形	4	Ta51	4-け-A	隅丸方形	-
	壁長(cm)	壁高(cm)	出土遺物		壁長(cm)	壁高(cm)	出土遺物
北壁	176	51~63	須恵器、土師器	北壁	(200)	(9~18)	かわらけ、灰軸陶器
南壁	172	56~68	重複遺構等	南壁	248	30~33	重複遺構等
東壁	212	69~70	D526	東壁	(212)	(19~23)	Ta52周溝あり
西壁	212	63~75		西壁	270	35~36	

遺構名	検出位置	平面形	ピット	遺構名	検出位置	平面形	ピット
Ta45	27-い-J	(方形)	2	Ta52	4-け-B	隅丸方形	-
	壁長(cm)	壁高(cm)	出土遺物		壁長(cm)	壁高(cm)	出土遺物
北壁	200	2~6		北壁	(260)	(37~42)	
南壁	192	11~14	重複遺構等	南壁	280	28~30	重複遺構等
東壁	258	7~14	D506	東壁	(250)	-	Ta51
西壁	(92)	(7~13)		西壁	232	38~41	

遺構名	検出位置	平面形	ピット	遺構名	検出位置	平面形	ピット
Ta46	4-く-A	長方形	-	Ta53	2-う-J	長方形	-
	壁長(cm)	壁高(cm)	出土遺物		壁長(cm)	壁高(cm)	出土遺物
北壁	434	47~53		北壁	300	70~72	砥石、釘
南壁	446	35~43	重複遺構等	南壁	-	-	重複遺構等
東壁	256	40~44	Ta50	東壁	480	64~72	Ta54・55・56
西壁	268	46~52		西壁	410	50~67	

遺構名	検出位置	平面形	ピット	遺構名	検出位置	平面形	ピット
Ta47	2-え-J	隅丸方形	-	Ta54	2-え-J	不整形	-
	壁長(cm)	壁高(cm)	出土遺物		壁長(cm)	壁高(cm)	出土遺物
北壁	274	29~36	山茶碗系土器	北壁	-	-	
南壁	240	30~39	重複遺構等	南壁	-	-	重複遺構等
東壁	380	24~29	Ta54	東壁	-	-	Ta47・53・56
西壁	372	20~29		西壁	230	(8~16)	

遺構名	検出位置	平面形	ピット	遺構名	検出位置	平面形	ピット
Ta48	2-お-I	不整形	-	Ta55	2-う-J	方形	-
	壁長(cm)	壁高(cm)	出土遺物		壁長(cm)	壁高(cm)	出土遺物
北壁	-	-	古瀬戸	北壁	(128)	(3~4)	
南壁	-	-	重複遺構等	南壁	(137)	(3~5)	重複遺構等
東壁	200	17	西側調査区外	東壁	(231)	-	周溝あり
西壁	-	-		西壁	(203)	(1~3)	Ta53・56

遺構名	検出位置	平面形	ピット	遺構名	検出位置	平面形	ピット
Ta49	2-お-H	不整形	-	Ta56	5-う-A	(方形)	-
	壁長(cm)	壁高(cm)	出土遺物		壁長(cm)	壁高(cm)	出土遺物
北壁	-	-		北壁	-	-	
南壁	-	-	重複遺構等	南壁	170	63~68	重複遺構等
東壁	(250)	5~18	北側、西側、南側一部調査区外	東壁	(180)	-	Ta53・54・55
西壁	-	-		西壁	(180)	(5~13)	

第8表 Ta43~Ta56号堅穴状遺構観察表

遺構名	検出位置	平面形	ピット
Ta57	5-う-H	方形	-
	壁長(cm)	壁高(cm)	出土遺物
北壁	200	8~12	
南壁	192	-	重複遺構等 周溝あり
東壁	258	3~8	D98・133
西壁	224	9~14	

遺構名	検出位置	平面形	ピット
Ta64	44-え-F	円形	5
	壁長(cm)	壁高(cm)	出土遺物
北壁	248	11~18	青磁、古瀬戸
南壁	210	8~9	重複遺構等 D746
東壁	270	7~14	
西壁	264	7~9	

遺構名	検出位置	平面形	ピット
Ta58	40-う-B	不整形	-
	壁長(cm)	壁高(cm)	出土遺物
北壁	-	-	
南壁	-	-	重複遺構等 北側、西側調査区
東壁	488	30~35	外、南壁不明
西壁	-	-	

遺構名	検出位置	平面形	ピット
Ta65	43-け-F	不整形	2
	壁長(cm)	壁高(cm)	出土遺物
北壁	(180)	-	磨石
南壁	-	-	重複遺構等
東壁	164	-	Ta66・70、D775
西壁	(260)	-	

遺構名	検出位置	平面形	ピット
Ta59	39-く-G	不整形	13
	壁長(cm)	壁高(cm)	出土遺物
北壁	(320)	(4~9)	碇石、鉄製品(不明)
南壁	(188)	-	重複遺構等 D613
東壁	(252)	-	
西壁	(130)	-	

遺構名	検出位置	平面形	ピット
Ta66	43-け-F	不整形	2
	壁長(cm)	壁高(cm)	出土遺物
北壁	265	45~48	
南壁	(44)	(53)	重複遺構等 Ta65・70
東壁	(70)	(21~23)	D766・808
西壁	184	46~48	

遺構名	検出位置	平面形	ピット
Ta60	33-え-J	楕円形	3
	壁長(cm)	壁高(cm)	出土遺物
北壁	176	62~85	石播鉢、内耳土器
南壁	208	95~49	かわらけ、須恵器甕、釘、鉄製品(不明)、古銭
東壁	228	18~49	重複遺構等 D108、M26
西壁	246	82~106	

遺構名	検出位置	平面形	ピット
Ta67	43-け-E	隅丸方形	15
	壁長(cm)	壁高(cm)	出土遺物
北壁	-	32~42	
南壁	-	-	重複遺構等 周溝あり
東壁	(288)	(39~41)	D729・734・744・786・787
西壁	350	30~41	

遺構名	検出位置	平面形	ピット
Ta61	45-い-D	長方形	-
	壁長(cm)	壁高(cm)	出土遺物
北壁	184	26~32	
南壁	184	26~30	重複遺構等
東壁	240	21~26	
西壁	256	25~28	

遺構名	検出位置	平面形	ピット
Ta68	44-い-F	楕円形	6
	壁長(cm)	壁高(cm)	出土遺物
北壁	228	11~15	
南壁	280	11~17	重複遺構等 Ta63・69
東壁	230	8~22	
西壁	236	7~12	

遺構名	検出位置	平面形	ピット
Ta62	42-け-C	方形	-
	壁長(cm)	壁高(cm)	出土遺物
北壁	282	70~78	土師器坏
南壁	256	52~80	重複遺構等 D811
東壁	326	49~70	
西壁	354	84~108	

遺構名	検出位置	平面形	ピット
Ta69	44-い-F	(隅丸方形)	2
	壁長(cm)	壁高(cm)	出土遺物
北壁	(180)	(9~12)	須恵器、釘
南壁	-	-	重複遺構等 Ta63・68、
東壁	388	6~14	D738・769・779・788
西壁	-	-	

遺構名	検出位置	平面形	ピット
Ta63	44-い-F	方形	4
	壁長(cm)	壁高(cm)	出土遺物
北壁	360	4~15	青磁、山茶碗系
南壁	380	6~12	重複遺構等 Ta68・69
東壁	404	12~20	
西壁	378	8~12	

遺構名	検出位置	平面形	ピット
Ta70	43-け-F	不整形	5
	壁長(cm)	壁高(cm)	出土遺物
北壁	-	-	
南壁	-	-	重複遺構等 東側周溝あり
東壁	270	28~36	Ta65・66
西壁	-	-	D775・807・808

第9表 Ta57~Ta70号竪穴状遺構観察表

遺構名	検出位置	平面形	ビット
Ta71	38-あ-E	方形	-
	壁長(cm)	壁高(cm)	出土遺物
北壁	284	6~23	(不明)
南壁	302	2~8	重複遺構等
東壁	344	8~26	M12・35
西壁	368	12~23	

遺構名	検出位置	平面形	ビット
Ta77	39-う-H	(不整形)	1
	壁長(cm)	壁高(cm)	出土遺物
北壁	298	23~28	
南壁	-	-	重複遺構等
東壁	264	18~26	D832・833・834
西壁	264	22~32	

遺構名	検出位置	平面形	ビット
Ta72	38-い-E	(隅丸方形)	3
	壁長(cm)	壁高(cm)	出土遺物
北壁	240	11~20	
南壁	(156)	2~4	重複遺構等
東壁	-	-	
西壁	228	2~7	

遺構名	検出位置	平面形	ビット
Ta78	38-け-I	不整形	14
	壁長(cm)	壁高(cm)	出土遺物
北壁	(304)	-	獣骨(馬又はシカ)
南壁	(388)	-	重複遺構等
東壁	(344)	-	D688
西壁	(272)	-	

遺構名	検出位置	平面形	ビット
Ta73	38-お-D	隅丸方形	22
	壁長(cm)	壁高(cm)	出土遺物
北壁	460	29~37	須恵器、灰釉陶器
南壁	384	10~31	釘、刀子、鉄製品(不明)
東壁	552	15~34.5	重複遺構等
西壁	540	25~36	Ta75

遺構名	検出位置	平面形	ビット
Ta79	38-け-I	不整形	5
	壁長(cm)	壁高(cm)	出土遺物
北壁	168	10~11	かわらけ
南壁	-	-	重複遺構等
東壁	(402)	(4~6)	北壁・南壁の一部のみ残存
西壁	(404)	(4~10)	Ta78、D814

遺構名	検出位置	平面形	ビット
Ta74	38-あ-C	方形	9
	壁長(cm)	壁高(cm)	出土遺物
北壁	276	5~10	かわらけ
南壁	312	6~10	獣骨(馬又は牛)
東壁	250	4~9	重複遺構等
西壁	284	5~12	M12

遺構名	検出位置	平面形	ビット
Ta80	64-け-D	(方形)	-
	壁長(cm)	壁高(cm)	出土遺物
北壁	(256)	(2~3)	
南壁	-	-	重複遺構等
東壁	148	2~5	D847・848
西壁	-	-	

遺構名	検出位置	平面形	ビット
Ta75	38-お-D	隅丸方形	5
	壁長(cm)	壁高(cm)	出土遺物
北壁	282	10~17	
南壁	290	4~17	重複遺構等
東壁	248	5~11	Ta73、M30
西壁	-	-	

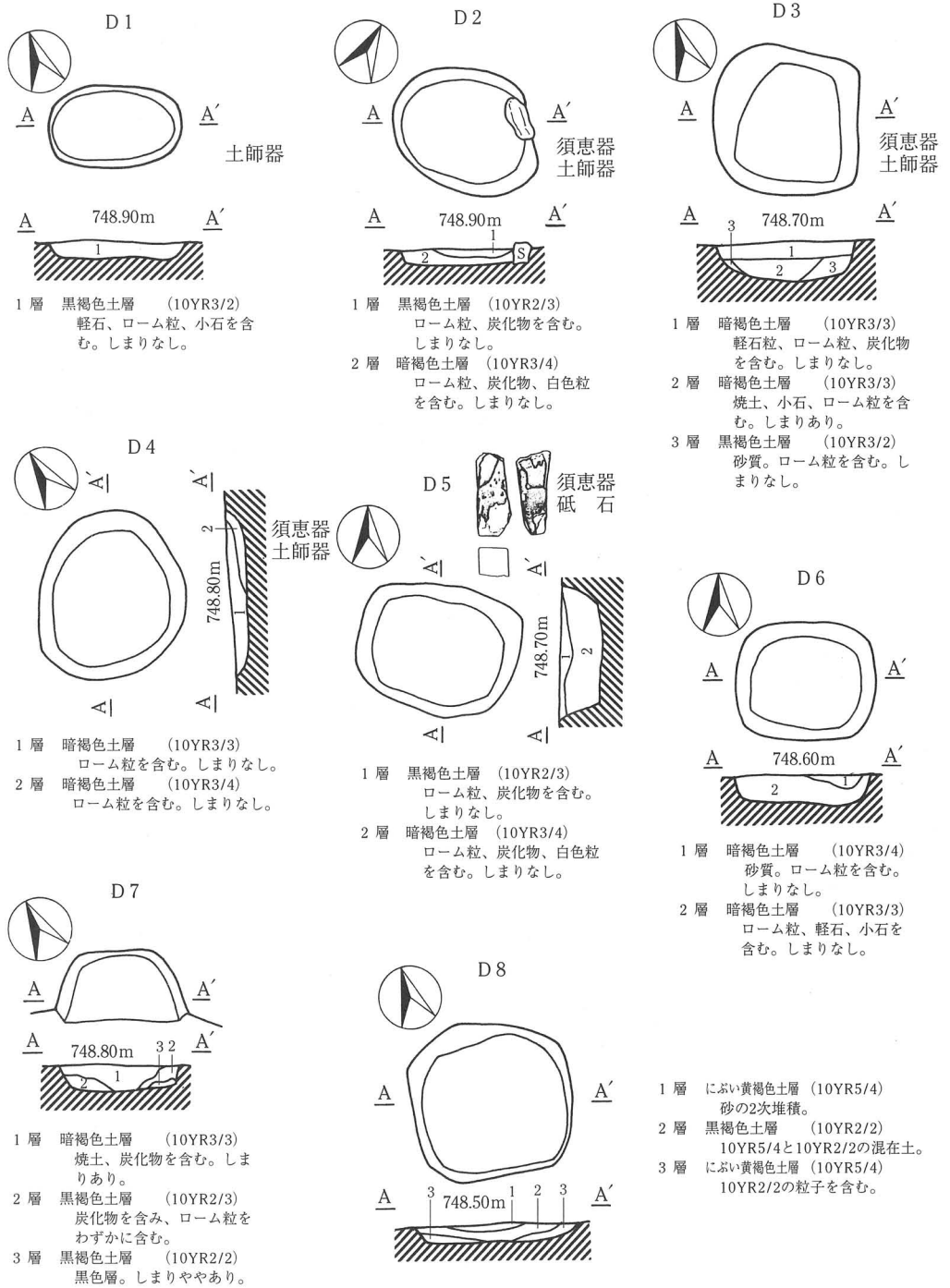
遺構名	検出位置	平面形	ビット
Ta81	65-え-G	方形	6
	壁長(cm)	壁高(cm)	出土遺物
北壁	272	26~32	かわらけ
南壁	266	16~76	重複遺構等
東壁	310	13~34	掘乱
西壁	266	17~25	

遺構名	検出位置	平面形	ビット
Ta76	38-く-H	不整形	12
	壁長(cm)	壁高(cm)	出土遺物
北壁	288	6~11	かわらけ
南壁	240	2~23	重複遺構等
東壁	(640)	(4~10)	D678
西壁	728	3~7	

遺構名	検出位置	平面形	ビット
Ta82	65-い-E	隅丸方形	11
	壁長(cm)	壁高(cm)	出土遺物
北壁	(448)	(11~26)	
南壁	360	9~16	重複遺構等
東壁	450	14~26	D883・884・885・906、
西壁	-	-	

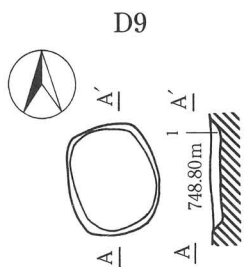
第10表 Ta71~Ta82号竪穴状遺構観察表

第3節 土 坑

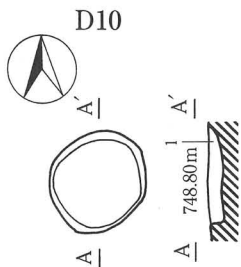


0 (1:80) 2m

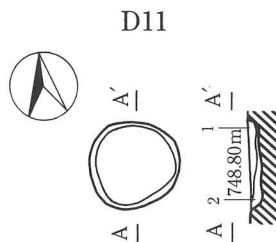
第98図 D1~D8号土坑実測図



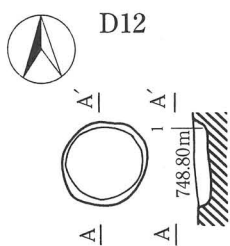
1層 暗褐色土層 (10YR3/4)
ローム粒、砂を含む。
しまりなし



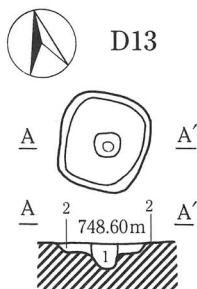
1層 暗褐色土層 (10YR3/4)
ローム粒、砂を少量含む。
しまりなし。



1層 暗褐色土層 (10YR3/4)
ローム粒、炭化物を含む。しまりなし。
2層 ぶい黄褐色土層 (10YR4/3)
ローム粒、砂を含む。しまりなし。

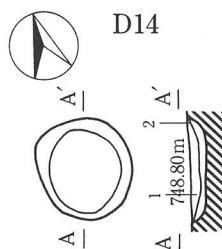


1層 暗褐色土層 (10YR3/4)
ローム粒を含む。しまりなし。

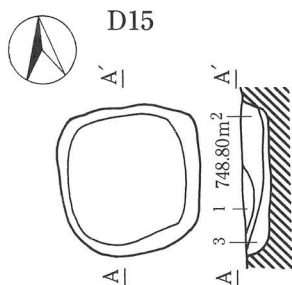


1層 暗褐色土層 (10YR3/3)
小石、ローム粒を含む。
しまりなし。
2層 暗褐色土層 (10YR3/4)
小石、ローム粒、砂を含む。

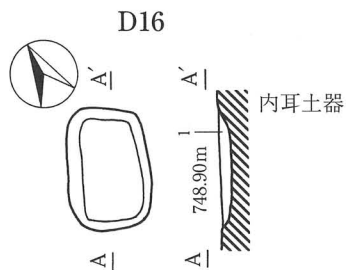
須恵器
土師器
磨石



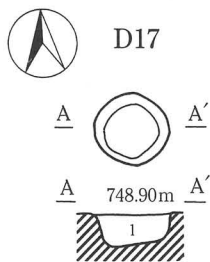
1層 暗褐色土層 (10YR3/3)
軽石粒、小石を含む。しまりなし。
2層 暗褐色土層 (10YR3/4)
軽石、小石、粘土粒を含む。



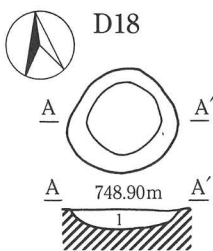
1層 黒褐色土層 (10YR2/3)
黒色土ブロックを含む。しまりなし。
2層 暗褐色土層 (10YR3/3)
黒色土ブロック、炭化物を含む。
3層 暗褐色土層 (10YR3/4)
ローム粒を含む。しまりあり。



1層 暗褐色土層 (10YR3/3)
ローム粒、小石を含む。しまりなし。



1層 暗褐色土層 (10YR3/4)
ローム粒、小石を含む。
しまりなし。

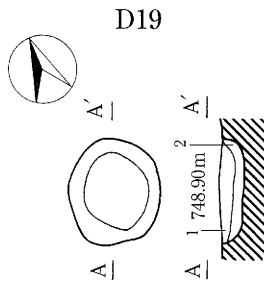


1層 暗褐色土層 (10YR3/3)
砂質。3cm円礫を含む。

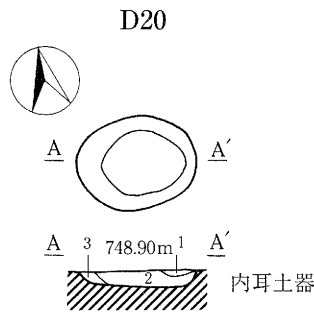
土師器

0 (1:80) 2m

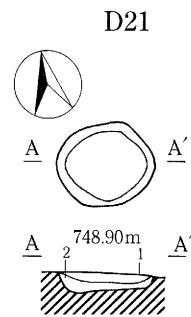
第99図 D9~D18号土坑実測図



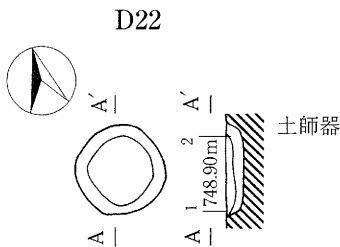
- 1層 暗褐色土層 (10YR3/4)
砂質。
- 2層 暗褐色土層 (10YR3/4)
1~3cm大の円礫、シルトブロック、
焼土、炭化物粒子を含む。



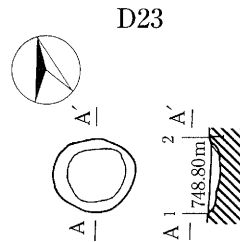
- 1層 暗褐色土層 (10YR3/3)
砂質。
- 2層 暗褐色土層 (10YR3/4)
砂質。1~3cm大の円礫、焼土、
炭化物粒子を含む。
- 3層 褐色土層 (10YR4/4)
地山のシルト質土を含む。



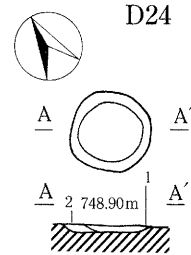
- 1層 暗褐色土層 (10YR3/3)
小石、炭化物粒子を含む。
- 2層 暗褐色土層 (10YR3/4)
地山のシルトブロック、焼土、
炭化物粒子を含む。



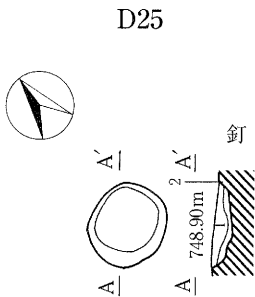
- 1層 黒褐色土層 (10YR2/3)
砂質。焼土、炭化物粒子、1~3cm
大の円礫を含む。
- 2層 暗褐色土層 (10YR3/3)
シルトブロックを多く含み、
炭化物粒子を含む。



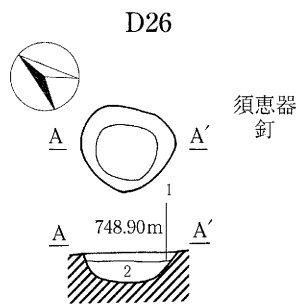
- 1層 暗褐色土層 (10YR3/3)
シルトブロック、焼土、
炭化物粒子をわずかに含む。
- 2層 暗褐色土層 (10YR3/3)
シルト質土を多く含む。



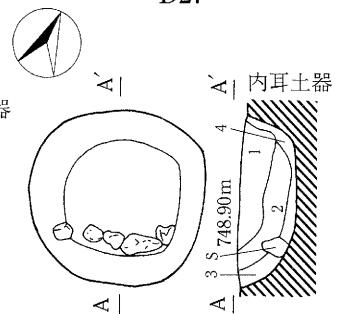
- 1層 暗褐色土層 (10YR3/3)
炭化物粒子を含む。
- 2層 暗褐色土層 (10YR3/3)
シルトブロックを含む。



- 1層 暗褐色土層 (10YR3/3)
1~3cm大の小石、炭化物粒子を含む。
- 2層 暗褐色土層 (10YR3/4)
シルトブロックを含む。



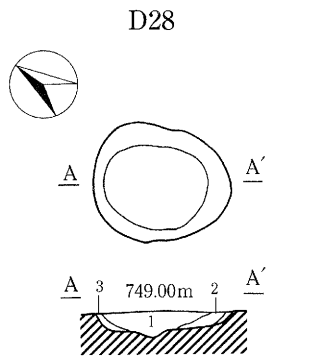
- 1層 暗褐色土層 (10YR3/4)
砂質。小石を含む。
- 2層 暗褐色土層 (10YR3/3)
3cm大の円礫を含む。



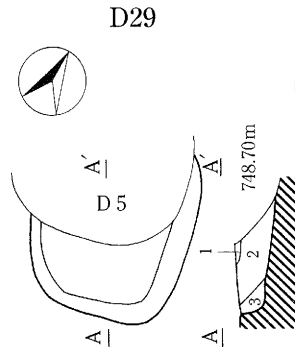
- 1層 暗褐色土層 (10YR3/3)
1~3cm大の円礫、炭化物粒子を含む。
- 2層 黒褐色土層 (10YR2/3)
黒色土ブロック (10cm大) を含む。
- 3層 褐色土層 (10YR4/4)
砂質。
- 4層 暗褐色土層 (10YR3/4)
地山のシルト質土主体。

0 (1:80) 2m

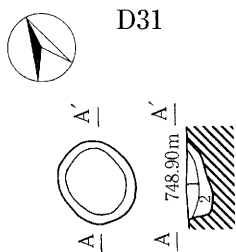
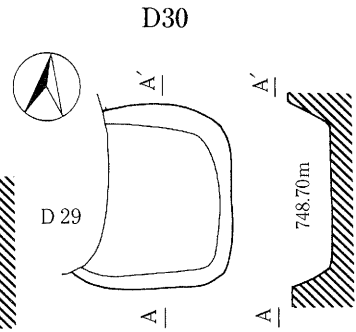
第100図 D19~D27号土坑実測図



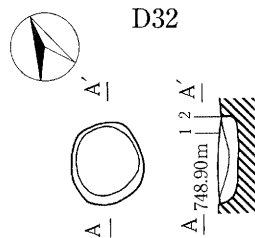
- 1層 黒褐色土層 (10YR3/2)
黒色土ブロック、炭化物、ローム粒、小石を含む。
- 2層 褐色土層 (10YR4/4)
炭化物を含み、ローム粒をわずかに含む。
- 3層 褐色土層 (10YR4/4)
黒色層。しまりややあり。



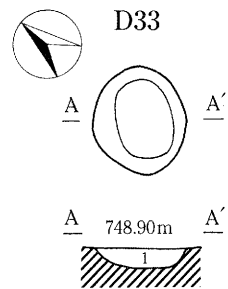
- 1層 黒褐色土層 (10YR2/2)
ローム粒を含む。しまりなし。
- 2層 暗褐色土層 (10YR3/3)
黒色土ブロック、焼土粒、小石を含む。しまりややあり。
- 3層 暗褐色土層 (10YR3/3)
黒色土ブロックを含み、焼土ブロックを少量含む。



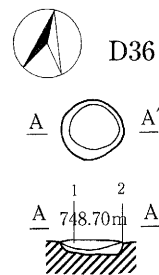
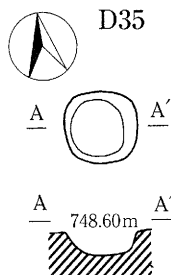
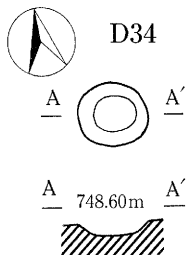
- 1層 におい黄褐色土層 (10YR4/3)
砂の2次堆積。
- 2層 灰黄褐色土層 (10YR4/2)
砂の2次堆積。



- 1層 灰黄褐色土層 (10YR4/2)
砂の2次堆積。
- 2層 におい黄褐色土層 (10YR4/3)
砂の2次堆積。



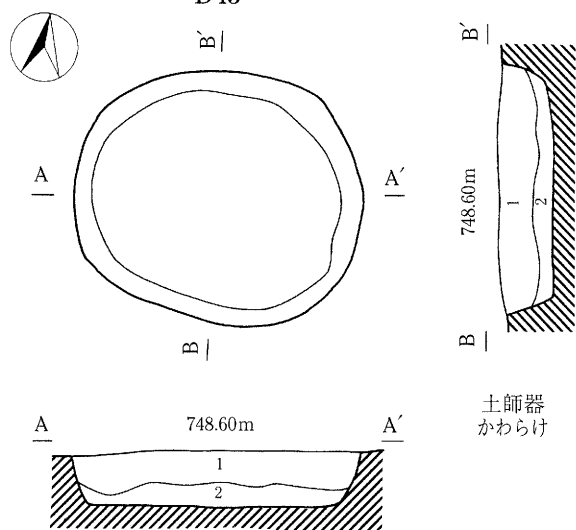
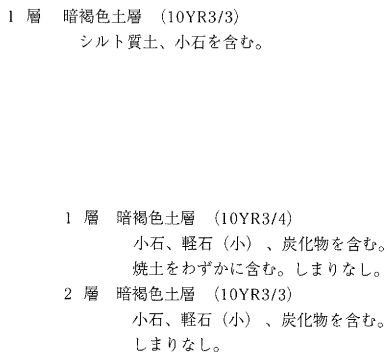
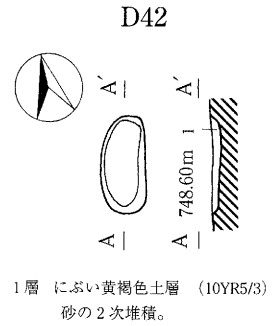
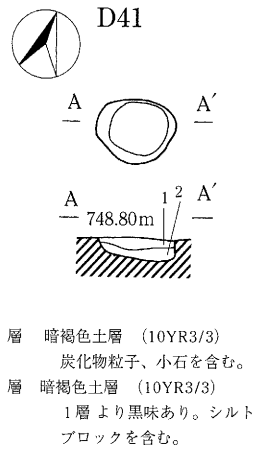
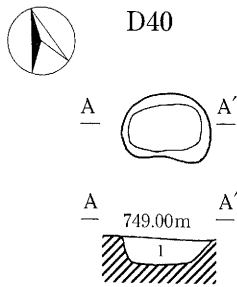
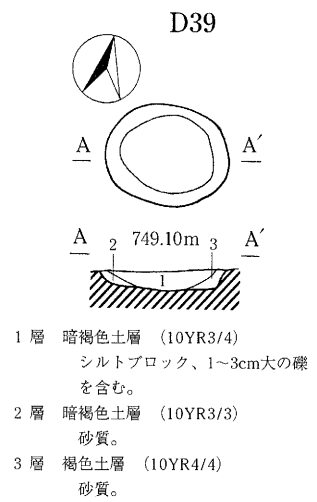
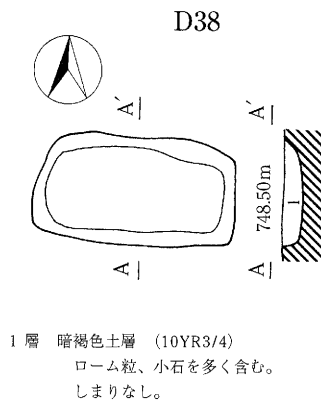
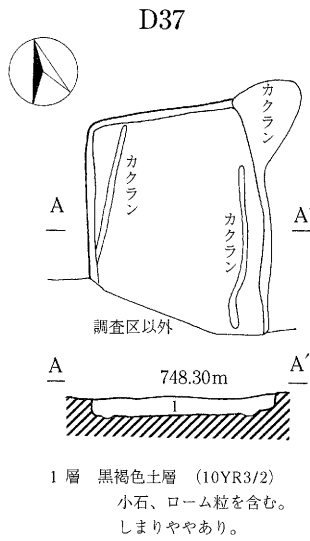
- 1層 暗褐色土層 (10YR3/3)
シルトブロック、1~3cm大の円礫を含む。



- 1層 暗褐色土層 (10YR3/3)
小石、ローム粒を含む。
- 2層 暗褐色土層 (10YR3/4)
砂、小石、ローム粒を含む。

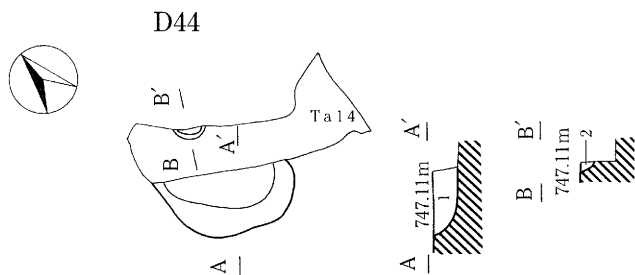
0 (1 : 80) 2m

第101図 D28~D36号土坑実測図

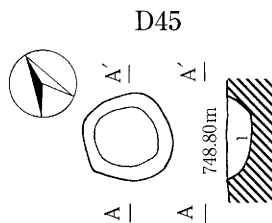


0 (1:80) 2m

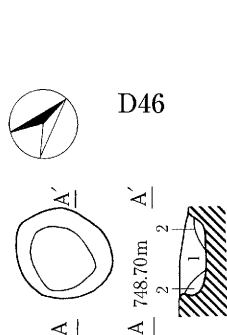
第102図 D37~D43号土坑実測図



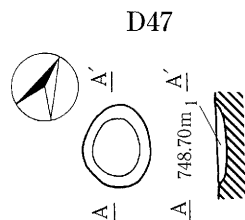
- 1層 黒褐色土層 (10YR3/2)
パミス少量混入し、ローム粒子を微量に含む。
- 2層 黒褐色土層 (10YR3/2)
ローム粒子を含む。



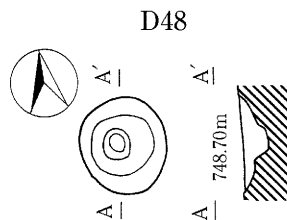
- 1層 暗褐色土層 (10YR3/4)
ローム粒、小石1~5cm大を多く含む、砂を含む。しまりなし。



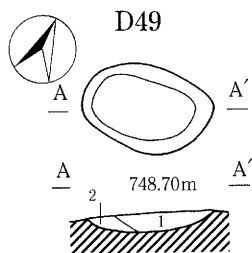
- 1層 暗褐色土層 (10YR3/3)
ローム粒、小石を含む。しまりややあり。
- 2層 暗褐色土層 (10YR3/3)
ローム粒、小石、砂を含む。しまりややあり。



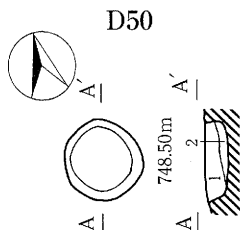
- 1層 暗褐色土層 (10YR3/3)
ローム粒、小石1~5cm大を含む。



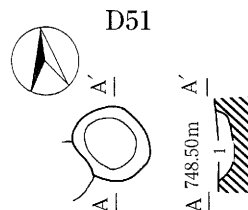
- 1層 暗褐色土層 (10YR3/3)
ローム粒、小石1~3cm、炭化物を含む。



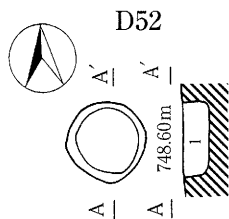
- 1層 暗褐色土層 (10YR3/3)
ローム粒、小石を含む。
- 2層 暗褐色土層 (10YR3/4)
小石を多く含む、砂を含む。しまりなし。



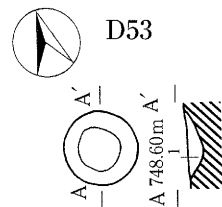
- 1層 暗褐色土層 (10YR3/3)
小石、砂を少量含む。しまりなし。
- 2層 暗褐色土層 (10YR3/4)
小石、砂を含む。しまりなし。



- 1層 暗褐色土層 (10YR3/3)
小石、ローム粒、炭化物を含む。



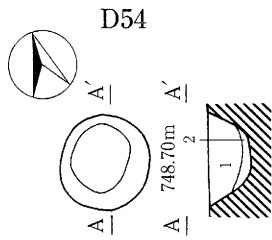
- 1層 暗褐色土層 (10YR3/3)
小石、ローム粒、炭化物を含む。



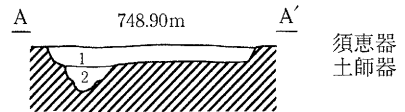
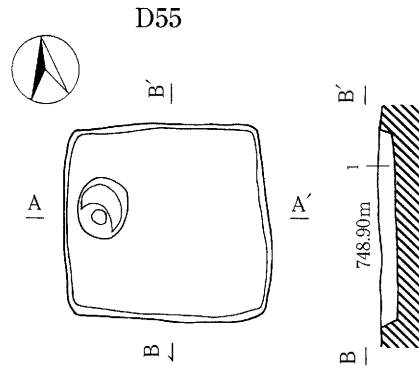
- 1層 暗褐色土層 (10YR3/4)
小石、ローム粒を含む。

0 (1:80) 2m

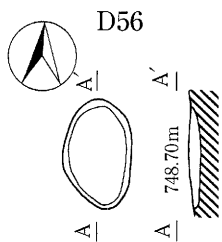
第103図 D44~D53号土坑実測図



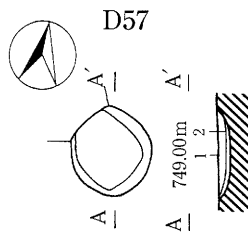
- 1層 暗褐色土層 (10YR3/3)
小石、ローム粒を含む。
- 2層 暗褐色土層 (10YR3/4)
小石、軽石、ローム粒、砂を含む。しまりなし。



- 1層 暗褐色土層 (10YR3/3)
軽石、小石、ローム粒を含む。しまりなし。
- 2層 暗褐色土層 (10YR3/4)
砂質。小石を含む。しまりなし。



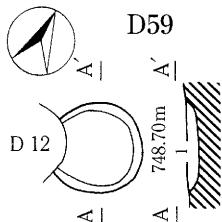
- 1層 におい黄褐色土層 (10YR5/3)
10YR2/2の不定ブロックを多量に含む。



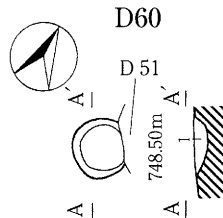
- 1層 暗褐色土層 (10YR3/3)
炭化物粒子、シルトブロック、
小石を含む。
- 2層 暗褐色土層 (10YR3/4)
シルトブロックを多量に含む。



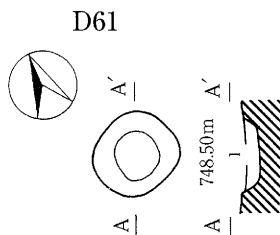
- 1層 灰黄褐色土層 (10YR4/2)
10YR2/2の粒子を含む。



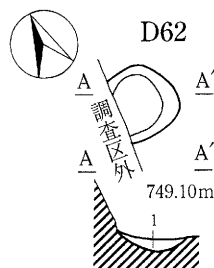
- 1層 暗褐色土層 (10YR3/3)
砂の2次堆積。



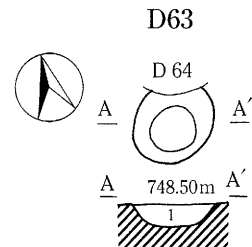
- 1層 暗褐色土層 (10YR3/3)
ローム粒、砂、小石を含む。



- 1層 暗褐色土層 (10YR3/3)
ローム粒、砂、小石を含む。



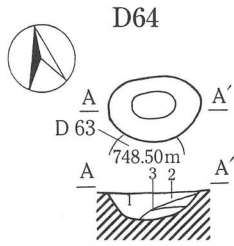
- 1層 暗褐色土層 (10YR3/4)
ローム粒、小石を含む。



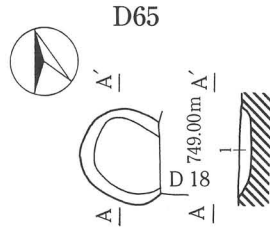
- 1層 暗褐色土層 (10YR3/3)
ローム粒、小石を含む。

0 (1:80) 2m

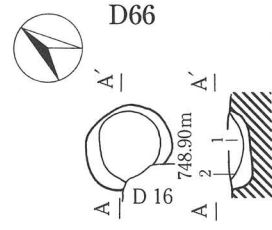
第104図 D54~D63号土坑実測図



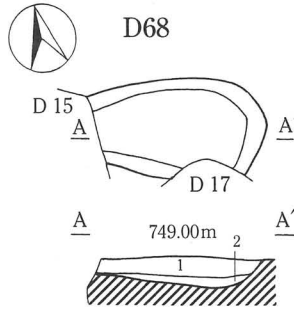
- 1層 暗褐色土層 (10YR3/3)
ローム粒、小石、砂を含む。
- 2層 黄褐色土層 (10YR4/3)
砂質。小石を多く含む。
- 3層 暗褐色土層 (10YR3/4)
ローム粒、砂を含む。



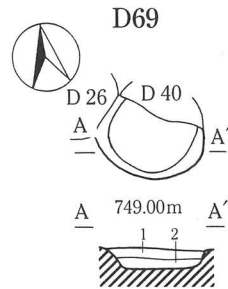
- 1層 暗褐色土層 (10YR3/3)
砂質。小石1~3cm大を含む。



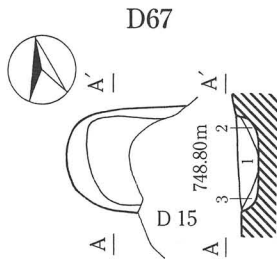
- 1層 黄褐色土層 (10YR5/3)
砂の2次堆積。
- 2層 黄褐色土層 (10YR5/3)
バミス2cm大を多く含む。



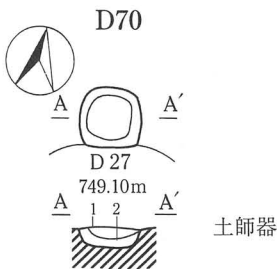
- 1層 暗褐色土層 (10YR3/3)
小石を含む。
- 2層 暗褐色土層 (10YR3/4)
地山の細かい砂粒を多く含む。



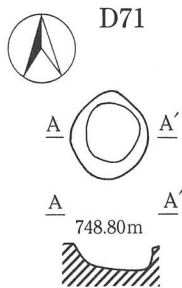
- 1層 暗褐色土層 (10YR3/3)
砂質。小石を含む。
- 2層 暗褐色土層 (10YR3/4)
シルト粒子を多く含む。



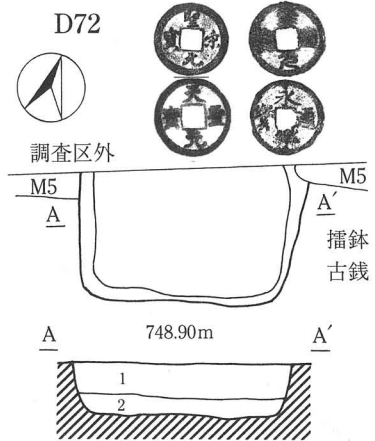
- 1層 黄褐色土層 (10YR4/3)
砂の2次堆積。
- 2層 灰黄褐色土層 (10YR5/2)
砂の2次堆積。



- 1層 暗褐色土層 (10YR3/4)
シルト粒子を多く含み、
小石を含む。
- 2層 暗褐色土層 (10YR3/3)
小石を含み、まれに黒色土ブロッ
クを含む。



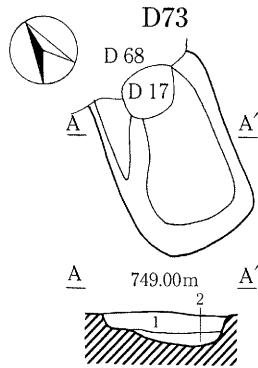
- 1層 暗褐色土層 (10YR3/4)
シルト粒子を多く含み、
小石を含む。
- 2層 暗褐色土層 (10YR3/3)
小石を含み、まれに黒色土ブロッ
クを含む。



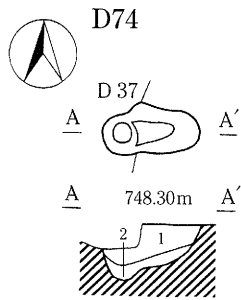
- 1層 黒褐色土層 (10YR3/2)
シルト層がレンズ状に混在し、
白色の砂、小石を含む。
- 2層 暗褐色土層 (10YR3/4)
10YR1.7/1のブロックを微量に
含み、黄色砂粒が多量に混入。

0 (1 : 80) 2m

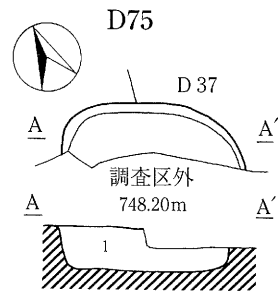
第105図 D64~D72号土坑実測図



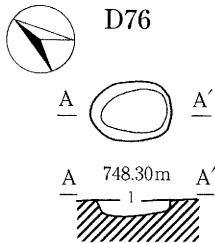
- 1層 暗褐色土層 (10YR3/4)
砂質。シルト質土を多量に含む。
- 2層 暗褐色土層 (10YR3/4)
砂質。シルトブロックを含む。



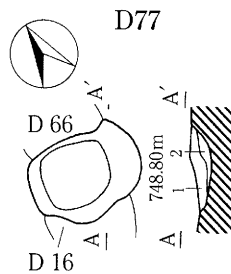
- 1層 ぶい褐色土層 (10YR4/3)
5mm以下の石粒、パミスを多く含む。
砂の2次堆積。
- 2層 黒褐色土層 (10YR3/2)
砂利の堆積。



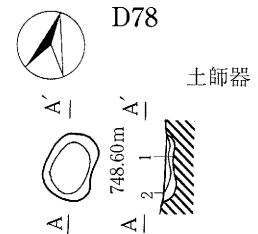
- 1層 ぶい黄褐色土層 (10YR4/3)
5mm以下の石粒、パミスを多く含む。
砂の2次堆積。



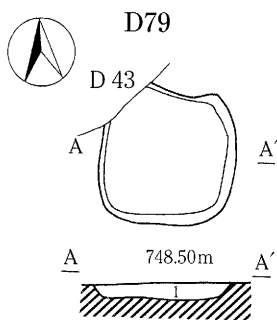
- 1層 ぶい黄褐色土層 (10YR4/3)
5mm以下の石粒、パミスを多く
含む。砂の2次堆積。



- 1層 暗褐色土層 (10YR3/3)
小石を含む。
- 2層 暗褐色土層 (10YR3/4)
黒褐色砂を含む。

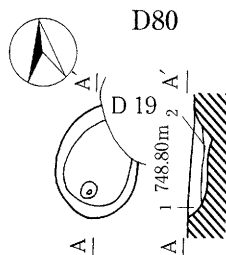


- 1層 暗褐色土層 (10YR3/3)
炭化物、焼土粒子を含む。
- 2層 ぶい黄褐色土層 (10YR4/3)
シルト質土を含む。

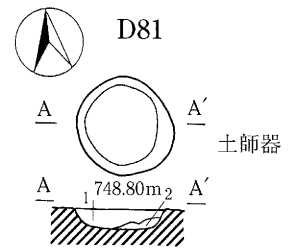


- 1層 黒褐色土層 (10YR3/2)
10YR4/6砂粒を含む。
- ※底面に焼土、灰、炭化物の堆積。
本社において焼成されたもの！

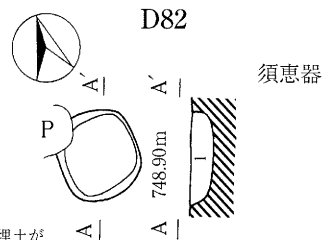
0 (1:80) 2m



- 1層 暗褐色土層 (10YR3/3)
砂質。小石を含む。
- 2層 暗褐色土層 (10YR3/4)
細かい砂を多く含む。

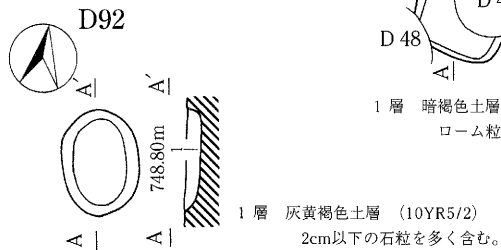
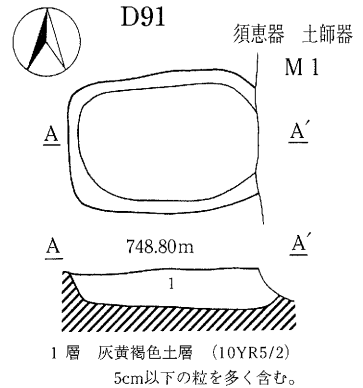
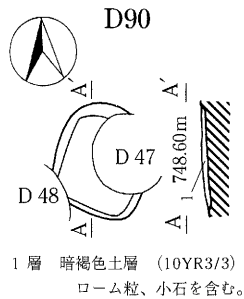
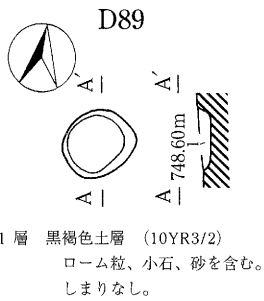
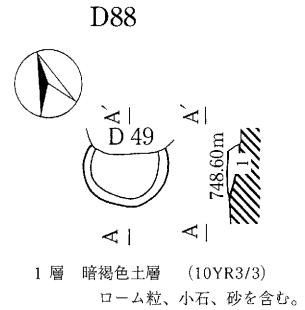
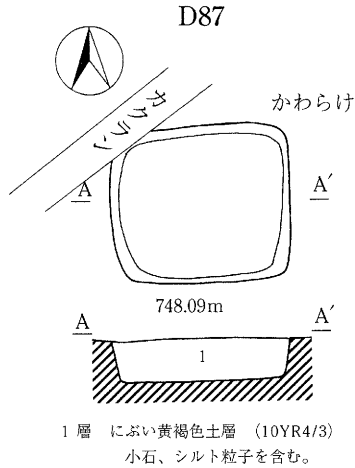
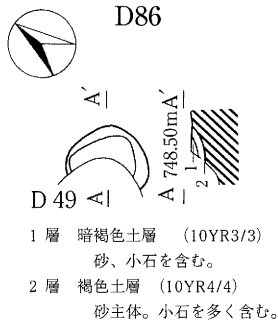
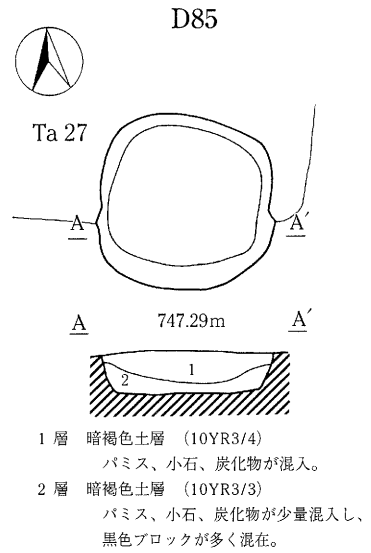
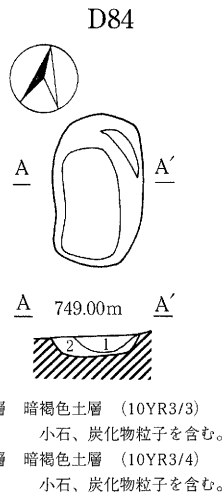
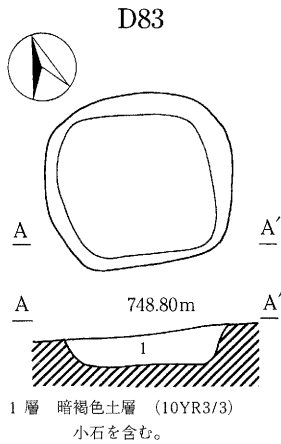


- 1層 暗褐色土層 (10YR3/3)
砂質。小石を含む。
- 2層 ぶい黄褐色土層 (10YR4/3)
シルト質土を含む。



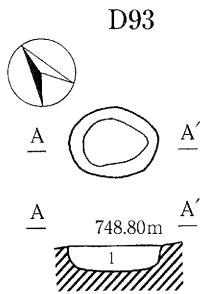
- 1層 暗褐色土層 (10YR3/3)
10YR3/4の土を含む。人為埋土が
礫を含む。

第106図 D73～D82号土坑実測図

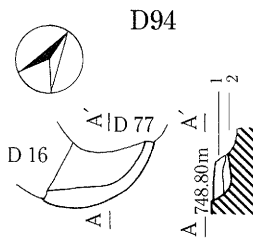


0 (1:80) 2m

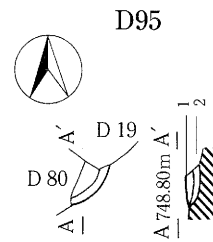
第107図 D83~D92号土坑実測図



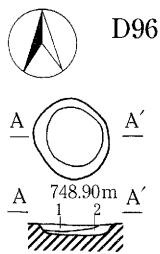
1層 におい黄褐色土層 (10YR5/3)
2cm以下の石粒を多く含む。



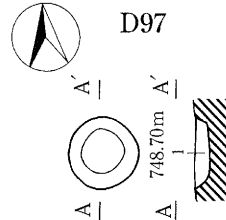
1層 暗褐色土層 (10YR3/3)
砂質。
2層 暗褐色土層 (10YR3/3)
1層より黒い地山の砂を多く
含む。



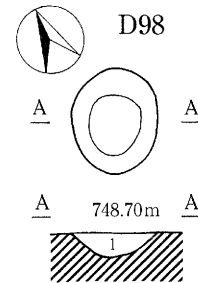
1層 暗褐色土層 (10YR3/3)
砂質。
2層 暗褐色土層 (10YR3/4)
砂質。シルト粒子を多く含む。



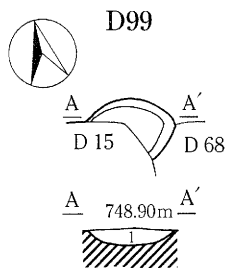
1層 黒褐色土層 (10YR2/3)
鉄分を多く含む。砂、黒色土粒子
を含む。
2層 におい黄褐色土層 (10YR4/3)
シルト質土主体。



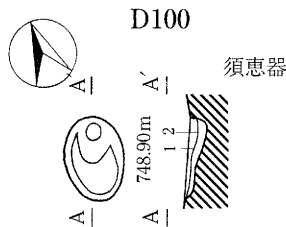
1層 暗褐色土層 (10YR3/3)
ローム粒、小石を含む。
しまりややあり。



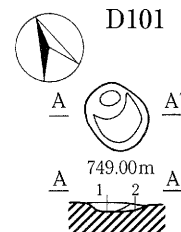
1層 暗褐色土層 (10YR3/3)
小石、石5~10cm大を含む。
しまりややあり。



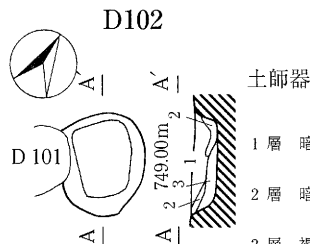
1層 暗褐色土層 (10YR3/3)
砂質。小石を含む。



1層 暗褐色土層 (10YR3/3)
シルト質土主体。
2層 暗褐色土層 (10YR3/4)
砂を多く含む、シルト粒子を含む。



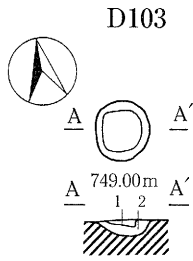
1層 暗褐色土層 (10YR3/3)
砂質。
2層 暗褐色土層 (10YR3/4)
シルト粒子を多く含む。



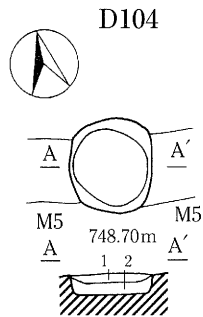
1層 暗褐色土層 (10YR3/3)
砂質。
2層 暗褐色土層 (10YR3/4)
シルト粒子を多く含む。
3層 褐色土層 (10YR4/4)
地山の崩壊、堆積層。

0 (1:80) 2m

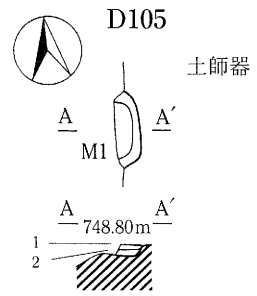
第108図 D93~D102号土坑実測図



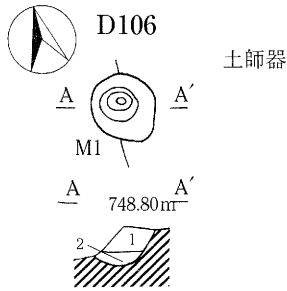
- 1層 暗褐色土層 (10YR3/3)
小石を含む。
- 2層 暗褐色土層 (10YR3/4)
シルト粒子を含む。



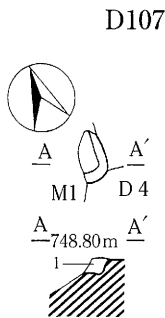
- 1層 暗褐色土層 (10YR3/4)
砂、小石が混入。
- 2層 黒褐色土層 (10YR3/2)
10YR1.7/1の土がブロック状に混在。



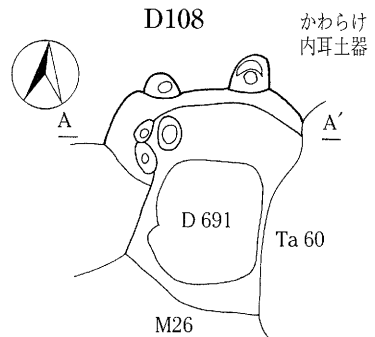
- 1層 暗褐色土層 (10YR3/3)
砂質。小石を含む。
- 2層 暗褐色土層 (10YR3/4)
砂質。小石を含む。



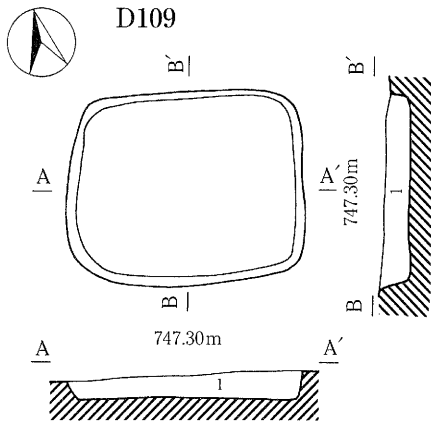
- 1層 暗褐色土層 (10YR3/4)
砂質。小石を含む。
- 2層 暗褐色土層 (10YR3/3)



- 1層 暗褐色土層 (10YR3/4)
炭化物粒子を含む。

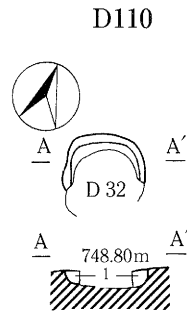


- 1層 暗褐色土層 (10YR3/3)
シルト質土、砂、炭化物、小石を含む。



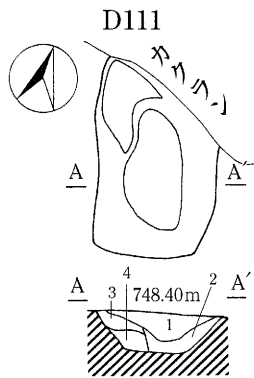
- 1層 褐灰色土層 (10YR4/1)
3~4cmの小石を含む。(自然堆積)
しまり、粘性弱い。

0 (1:80) 2m



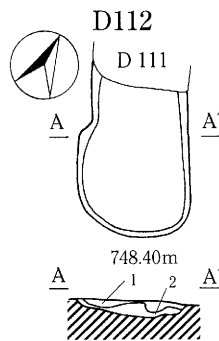
- 1層 暗褐色土層 (10YR3/3)
砂質。小石を含む。

第109図 D103~D110号土坑実測図

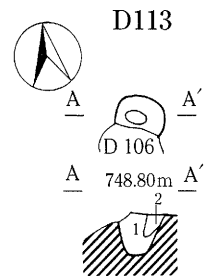


- 1層 暗褐色土層 (10YR3/3)
 2層 暗褐色土層 (10YR3/4)
 細かい砂粒を多く含む。
 3層 褐色土層 (10YR4/4)
 黄褐色砂に暗褐色土ブロックを含む。
 4層 褐色土層 (10YR4/6)
 黄褐色砂主体。

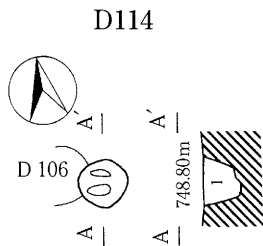
須恵器
土師器



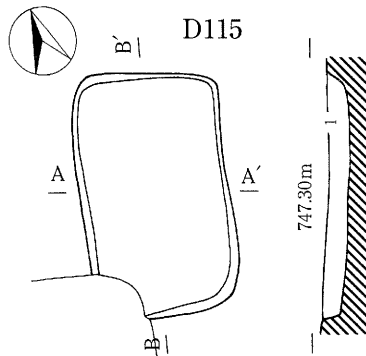
- 1層 暗褐色土層 (10YR3/4)
 暗褐色土ブロックを含む。
 2層 褐色土層 (10YR4/6)
 10YR5/4砂主体。



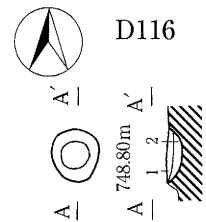
- 1層 におい黄褐色土層 (10YR4/3)
 細かい粒子、10YR4/2の土を含む。
 2層 暗褐色土層 (10YR3/4)
 細かい粒子、焼土、炭化物粒子を含む。



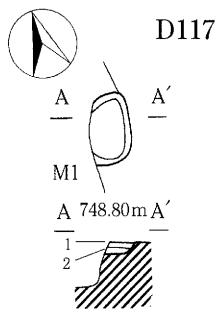
- 1層 におい黄褐色土層 (10YR4/3)
 10YR4/2のブロックを含む。



- 1層 におい黄褐色土層 (10YR5/4)
 1~2cm小石を少量含み、褐色土
 ブロックを含む。しまり、粘性弱い。

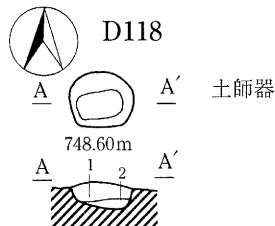


- 1層 暗褐色土層 (10YR3/3)
 細かい砂質。
 2層 暗褐色土層 (10YR3/4)
 灰色砂を多く含む。

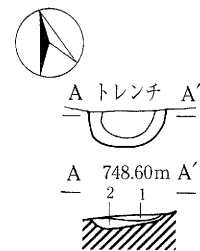


- 1層 暗褐色土層 (10YR3/3)
 2層 暗褐色土層 (10YR3/4)
 シルト粒子を多く含む。

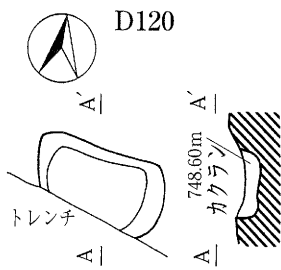
0 (1:80) 2m



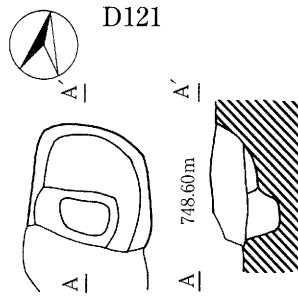
- 1層 褐色土層 (10YR4/4)
 砂主体。しまりなし。
 2層 におい黄褐色土層 (10YR4/3)
 砂主体。しまりなし。



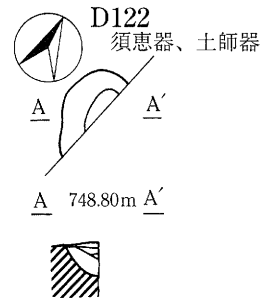
- 1層 暗褐色土層 (10YR3/3)
 2層 暗褐色土層 (10YR3/4)
 シルト粒子を含む。



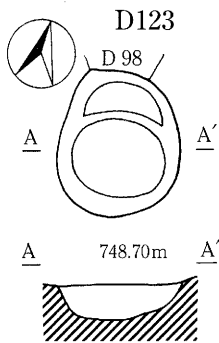
1層 黒褐色土層 (10YR2/3)
小石を含む。



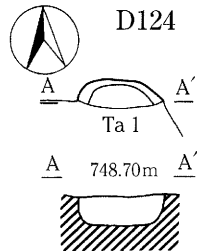
1層 暗褐色土層 (10YR3/3)
10YR5/4のシルト粒子を含む。
2層 暗褐色土層 (10YR3/3)
1層より小石を多く含む。
3層 暗褐色土層 (10YR3/4)
砂を多量に含む。



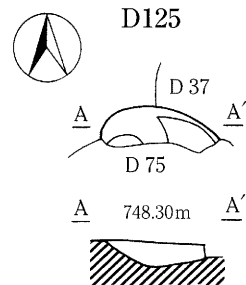
1層 暗褐色土層 (10YR3/3)
2層 暗褐色土層 (10YR3/4)
砂層を含む。
3層 暗褐色土層 (10YR4/3)
シルト粒子を多く含む。
4層 暗褐色土層 (10YR3/3)
10YR2/3の地山の2次堆積層に10YR4/3
のシルト粒子を含む。



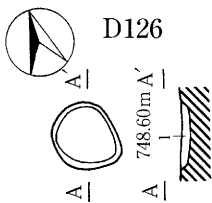
1層 黒褐色土層 (10YR2/3)
1~3cm大の礫を含む。



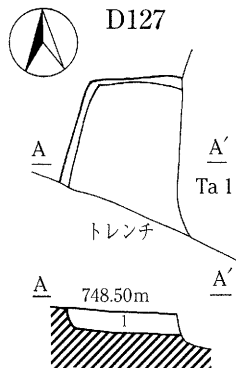
1層 暗褐色土層 (10YR3/3)
1cm大の礫を含む。



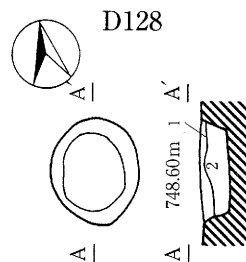
1層 暗褐色土層 (10YR3/3)
砂の2次堆積。



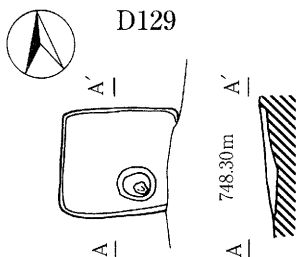
1層 におい黄褐色土層 (10YR4/3)
砂粒を多く含む。



1層 暗褐色土層 (10YR3/3)
10YR5/4の粒子を含む。



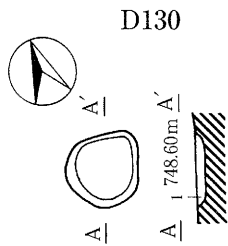
1層 褐色土層 (10YR4/4)
シルト質土。砂の2次堆積。
2層 褐灰色土層 (10YR6/1)
砂積、パミス、砂利の混在土。



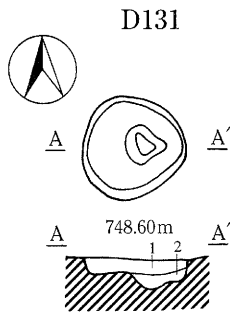
1層 暗褐色土層 (10YR3/3)
小石を含む。

0 (1:80) 2m

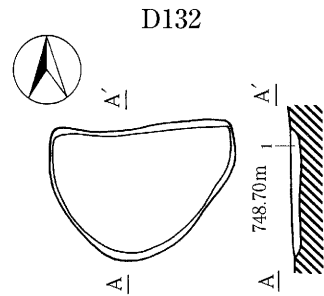
第111図 D120~D129号土坑実測図



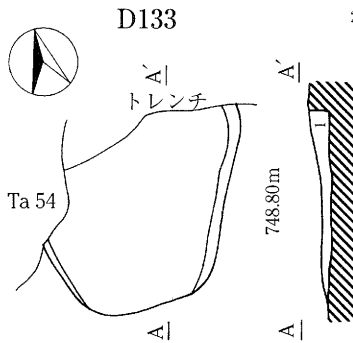
1層 泥い黄褐色土層 (10YR4/3)
砂粒を多く含む。



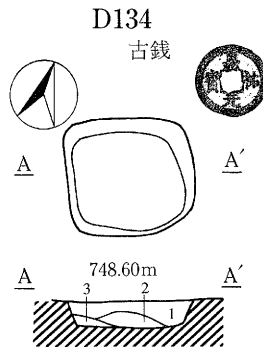
1層 褐灰色土層 (10YR6/1)
砂粒、パミス、砂利の混在土。
2層 黄褐色土層 (10YR5/6)
シルト質の砂の2次堆積。



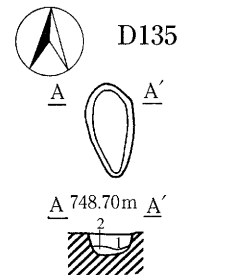
1層 灰黄褐色土層 (10YR4/2)
砂粒を多く含む。



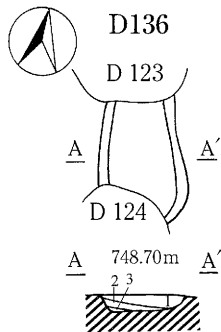
1層 暗褐色土層 (10YR3/3)
砂利。1mm大。



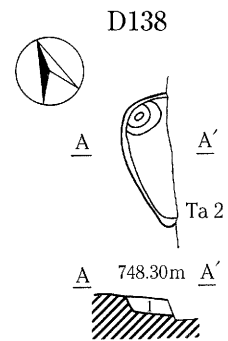
1層 暗褐色土層 (10YR3/3)
小石を含む。
2層 暗褐色土層 (10YR3/4)
暗褐色土を含む。
3層 暗褐色土層 (10YR3/4)
10YR3/4の地山粒子主体。



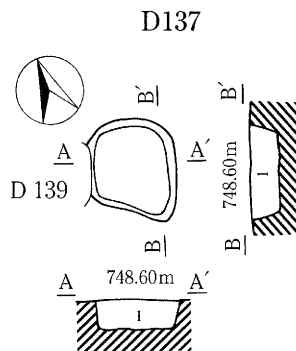
1層 暗褐色土層 (10YR3/3)
砂質。ちみつ。
2層 暗褐色土層 (10YR3/4)
砂質。ちみつ。



1層 黒褐色土層 (10YR2/3)
礫を含む。
2層 暗褐色土層 (10YR3/3)
3層 暗褐色土層 (10YR3/4)
10YR3/4の地山主体。

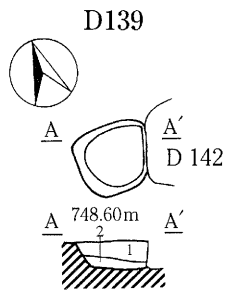


1層 褐色土層 (10YR4/4)
10YR4/4の地山の粒子を含む。

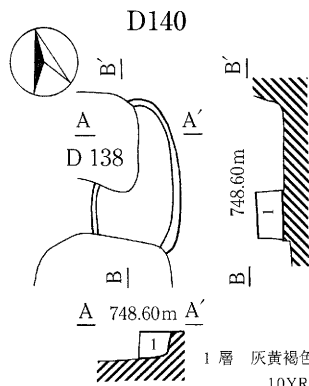


1層 灰黄褐色土層 (10YR4/2)
5cm大の石粒、パミスを多く含む。

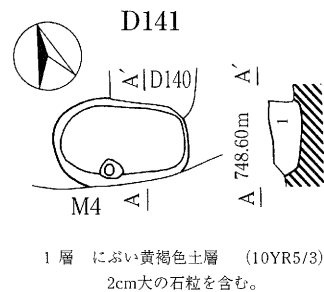
0 (1:80) 2m



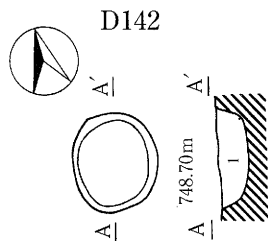
- 1層 褐色土層 (10YR4/4)
5cm以下のパミス、石粒を多く含む。
- 2層 ぶい黄褐色土層 (10YR6/4)
砂の2次堆積。



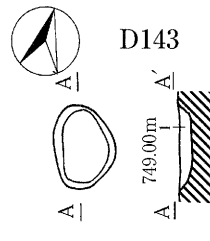
- 1層 灰黄褐色土層 (10YR4/2)
10YR3/2の1cm大の土粒、2cm大の石粒、パミスを含む。



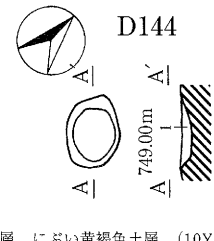
- 1層 ぶい黄褐色土層 (10YR5/3)
2cm大の石粒を含む。



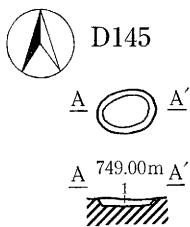
- 1層 黒褐色土層 (10YR3/2)
5cm以下の石粒を含む。



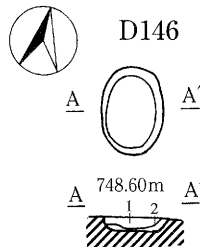
- 1層 ぶい黄褐色土層 (10YR5/3)
砂の2次堆積。



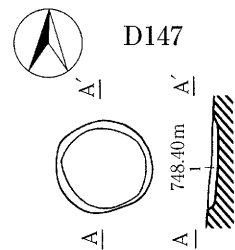
- 1層 ぶい黄褐色土層 (10YR4/3)
砂の2次堆積。



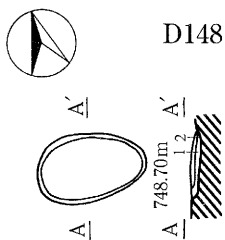
- 1層 ぶい黄褐色土層 (10YR4/3)
砂の2次堆積。



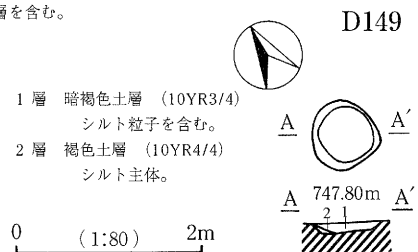
- 1層 暗褐色土層 (10YR3/3)
ちみつ土。
- 2層 暗褐色土層 (10YR3/3)
地山の細かい砂層を含む。



- 1層 暗褐色土層 (10YR3/3)
シルト質土を含む。



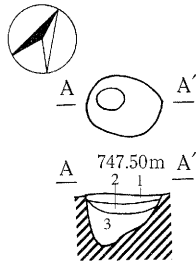
- 1層 暗褐色土層 (10YR3/3)
ちみつ土。
- 2層 暗褐色土層 (10YR3/4)
細かい砂を多量に含む。



- 1層 暗褐色土層 (10YR3/4)
シルト粒子を含む。
- 2層 褐色土層 (10YR4/4)
シルト主体。

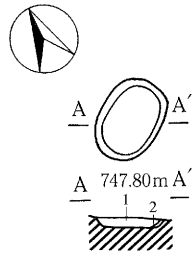
第113図 D139~D149号土坑実測図

D150



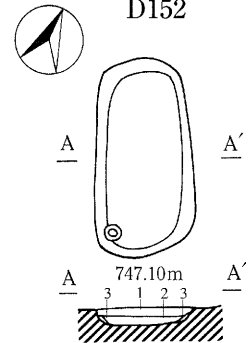
- 1層 暗褐色土層 (10YR3/4)
シルト質土、ちみつ土。
- 2層 黒褐色土層 (10YR2/3)
- 3層 暗褐色土層 (7.5YR3/4)
焼土、灰、炭化物粒子を含む。

D151



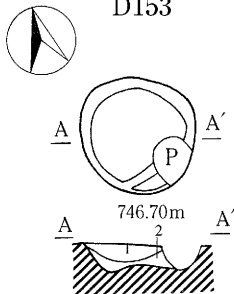
- 1層 暗褐色土層 (10YR3/4)
シルト粒子を含む。
- 2層 褐色土層 (10YR4/4)
シルト質土主体。

D152



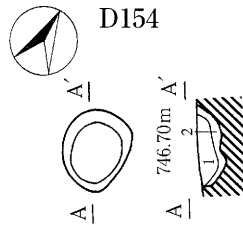
- 1層 黒褐色土層 (10YR3/2)
10YR4/4のシルト質土を多量に含む。
- 2層 黒褐色土層 (10YR2/2)
10YR4/4のブロックが混入。
- 3層 黒色土層 (10YR1.7/1)

D153



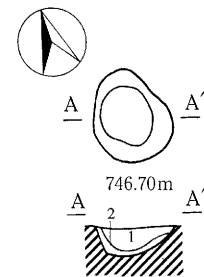
- 1層 黒褐色土層 (10YR2/2)
ローム、パミスを含む。
- 2層 暗褐色土層 (10YR3/3)
ローム粒子を多く含む。

D154



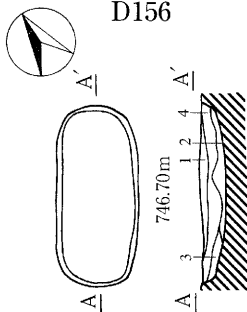
- 1層 黒褐色土層 (10YR2/2)
ローム、パミスを含む。
- 2層 暗褐色土層 (10YR3/4)
ローム粒子主体。

D155



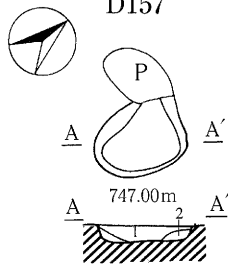
- 1層 黒褐色土層 (10YR2/2)
ローム粒子、パミスを含む。
- 2層 暗褐色土層 (10YR3/3)
ローム粒子を多く含む。

D156



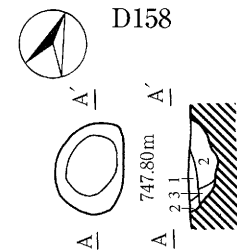
- 1層 黒褐色土層 (10YR2/2)
ローム粒子を含む。
- 2層 黒色土層 (10YR2/1)
ロームブロックを多く含む。
- 3層 暗褐色土層 (10YR3/4)
ロームブロックを多量に含む。
- 4層 褐色土層 (10YR4/6)
ローム主体。

D157



- 1層 黒褐色土層 (10YR2/2)
ローム粒、ロームブロック、
パミスを含む。
- 2層 褐色土層 (10YR4/4)
ローム主体。黒色土を含む。

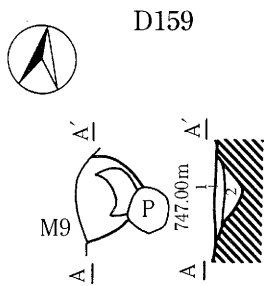
D158



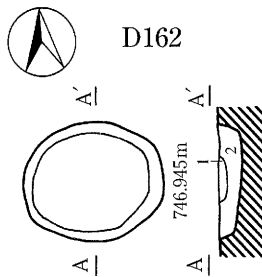
- 1層 黒褐色土層 (10YR2/2)
焼土、炭化物粒子を含む。
- 2層 黒褐色土層 (10YR2/3)
焼土粒子を含む。
- 3層 褐色土層 (10YR4/6)
ローム主体。

0 (1:80) 2m

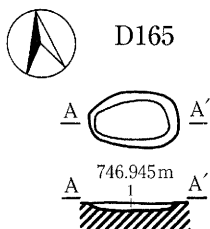
第114図 D150~D158号土坑実測図



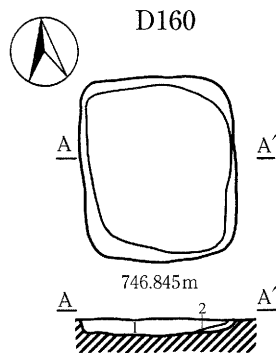
- 1層 黒褐色土層 (10YR2/2)
ローム粒を含む。
- 2層 黒褐色土層
ロームブロック、ローム粒を多量に含む。



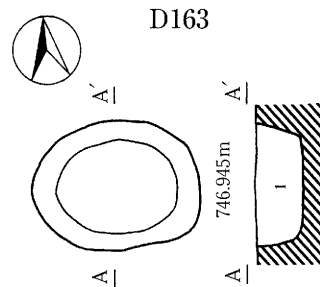
- 1層 黒褐色土層 (10YR2/3)
ローム粒、パミスを含む。
- 2層 暗褐色土層 (10YR3/4)
ローム粒、ロームブロック、パミスを含む。しまりあり。



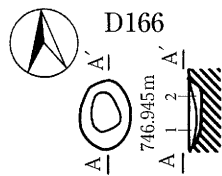
- 1層 暗褐色土層 (10YR3/3)
ローム粒、パミス、黒色土ブロックを含む。



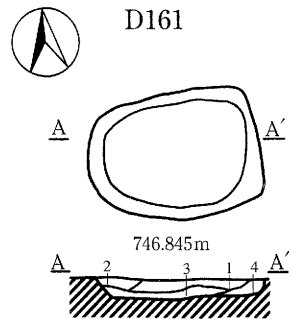
- 1層 黒褐色土層 (10YR2/3)
ローム粒、パミスを含む。しまりあり。
- 2層 褐色土層 (10YR4/6)
ローム粒、ロームブロックを含む。しまりあり。



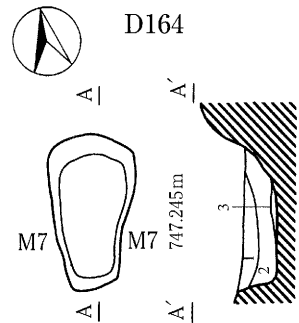
- 1層 暗褐色土層 (10YR3/3)
ローム粒、パミス、炭化物を含む。



- 1層 黒褐色土層 (10YR3/2)
ローム粒、パミスを含む。
- 2層 黒褐色土層 (10YR2/2)
ローム粒、パミスを含む。



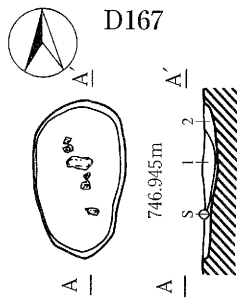
- 1層 黒褐色土層 (10YR2/2)
ローム粒、ロームブロックを含む。しまりあり。
- 2層 暗褐色土層 (10YR3/3)
ローム粒、ロームブロック、パミスを含む。
- 3層 黒褐色土層 (10YR3/2)
ローム粒、ロームブロック、パミスを含む。
- 4層 褐色土層 (10YR4/6)
ローム主体。黒褐色土を含む。しまりあり。



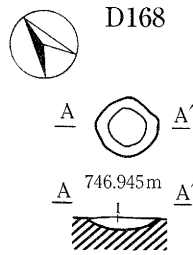
- 1層 黒褐色土層 (10YR2/3)
ローム粒子を含む。
- 2層 黒褐色土層 (10YR2/2)
ロームブロック、パミスを多く含む。
- 3層 黄褐色土層 (10YR5/6)
ロームに黒褐色土を含む。

0 (1:80) 2m

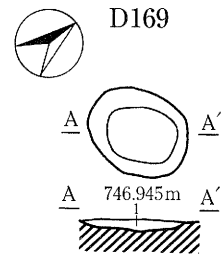
第115図 D159～D166号土坑実測図



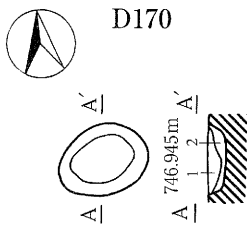
- 1層 暗褐色土層 (10YR3/3)
ローム粒、炭化物を含む。
- 2層 黒褐色土層 (10YR2/2)
ローム粒、炭化物を含む。



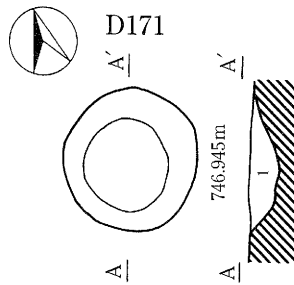
- 1層 暗褐色土層 (10YR3/3)
ローム粒、黒色土ブロックを含む。



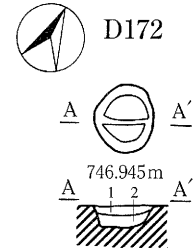
- 1層 暗褐色土層 (10YR3/3)
ローム粒を含む。しまりなし。



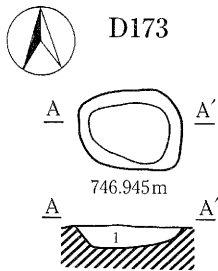
- 1層 暗褐色土層 (10YR3/3)
ローム粒、パミスを含む。
- 2層 極暗褐色土層 (10YR2/3)
ローム粒、パミスを含む。



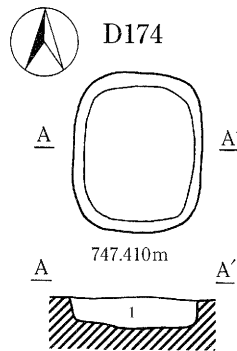
- 1層 暗褐色土層 (10YR3/3)
ローム粒、パミス、炭化物を含む。



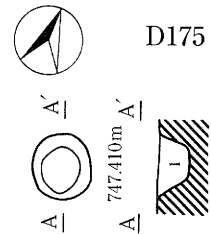
- 1層 暗褐色土層 (10YR3/3)
ローム粒、パミスを含む。
- 2層 黒褐色土層 (10YR2/2)
ローム粒、ロームブロック、パミスを含む。



- 1層 暗褐色土層 (10YR3/3)
ローム粒、炭化物を含む。



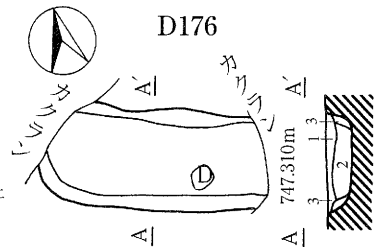
- 1層 暗褐色土層 (10YR3/3)
ローム粒、10YR2/1の黒色土ブロックが混在。



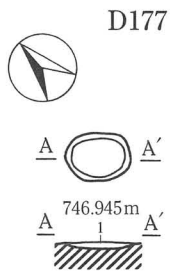
- 1層 暗褐色土層 (10YR3/3)
ローム粒、10YR2/1の黒色土ブロックが混在。

0 (1:80) 2m

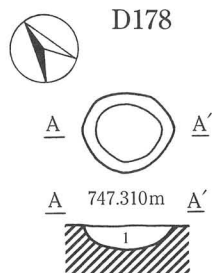
- 1層 暗褐色土層 (10YR3/3)
ローム粒子を少量混入。
- 2層 極暗褐色土層 (10YR2/3)
パミス、10YR2/1の黒色土ブロックを含む。
- 3層 褐色土層 (10YR4/6)
ローム粒子多量に混入。



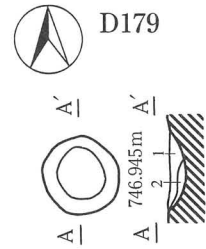
第116図 D167～D176号土坑実測図



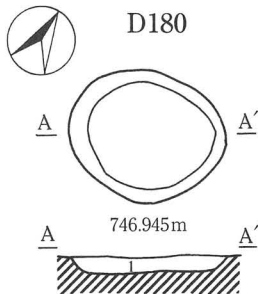
1層 暗褐色土層 (10YR3/3)
ローム粒、砂を含む。



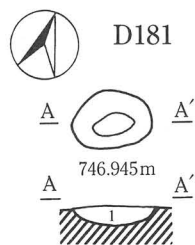
1層 暗褐色土層 (10YR3/4)
10YR2/1の黒色土ブロック
が少量混入。



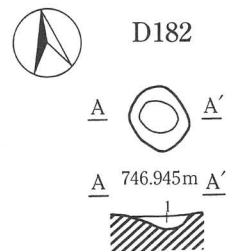
1層 暗褐色土層 (10YR3/3)
ローム粒、黒色土ブロックを含む。
2層 黒褐色土層 (10YR2/2)
ローム粒を含む。



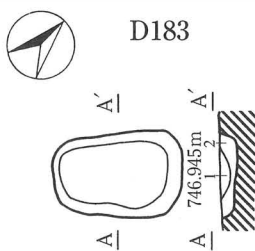
1層 暗褐色土層 (10YR3/3)
ローム粒、砂を含む。



1層 暗褐色土層 (10YR3/3)
ローム粒、バミス、赤色粒を
含む。

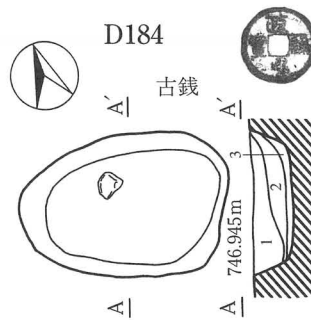


1層 黒褐色土層 (10YR3/2)
ローム粒、バミスを含む。

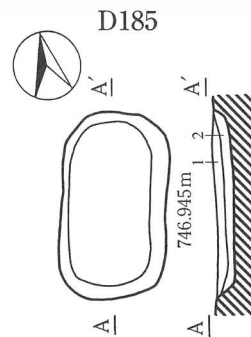


1層 暗褐色土層 (10YR3/3)
ローム粒、バミスを含む。
2層 黒褐色土層 (10YR3/2)
ローム粒、バミスを含む。

0 (1:80) 2m

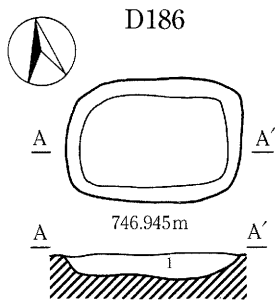


1層 暗褐色土層 (10YR3/3)
ローム粒、バミスを含む。
2層 黒褐色土層 (10YR3/2)
ローム粒、バミスを含む。
3層 黒褐色土層 (10YR2/3)
ローム粒、バミス、小石、砂を
含む。

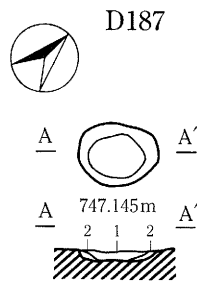


1層 暗褐色土層 (10YR3/3)
ローム粒、バミス、小石を含む。
2層 黒褐色土層 (10YR2/2)
ローム粒、バミス、小石、砂を
含む。

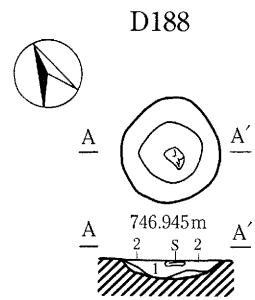
第117図 D177～D185号土坑実測図



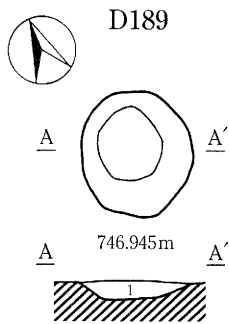
1層 暗褐色土層 (10YR3/3)
ローム粒、パミスを含む。



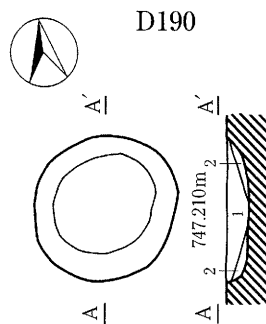
1層 黒褐色土層 (10YR3/2)
ローム粒、パミスを含む。
しまりあり。
2層 黒褐色土層 (10YR2/2)
ローム粒、パミスを含む。



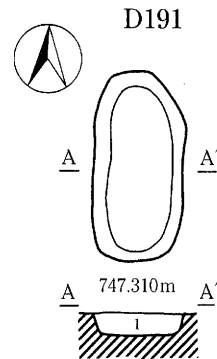
1層 黒褐色土層 (10YR2/3)
シルト質土。
2層 黒褐色土層 (10YR2/3)
黒色土を含む。



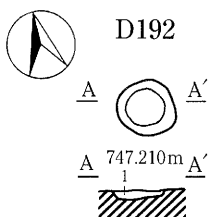
1層 黒褐色土層 (10YR2/3)
シルト質土。



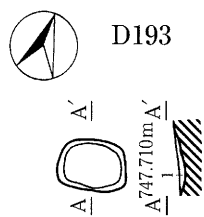
1層 灰黄褐色土層 (10YR4/2)
ローム粒を少量混入。
2層 暗褐色土層 (10YR3/3)
10YR3/1の黒色土ブロックが
混在。



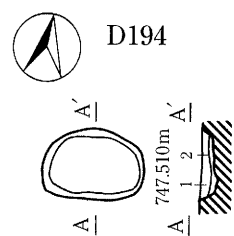
1層 黒褐色土層 (10YR3/2)
黒色土ブロック、10YR5/4
のシルトブロックを含む。



1層 黒褐色土層 (10YR3/2)



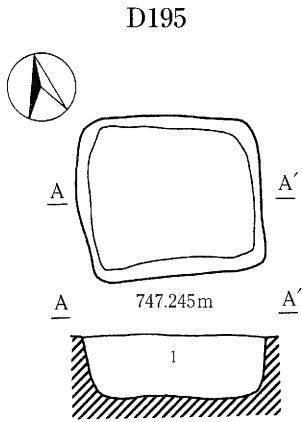
1層 暗褐色土層 (10YR3/4)
シルト質土。



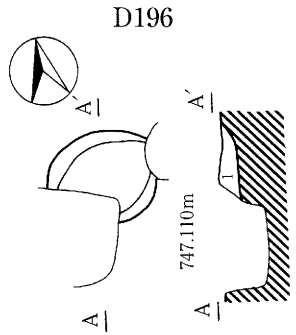
1層 暗褐色土層 (10YR3/4)
シルト質土。
2層 暗褐色土層 (10YR3/3)
黒色土を含む。

0 (1:80) 2m

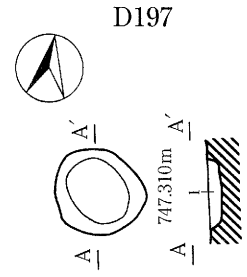
第118図 D186~D194号土坑実測図



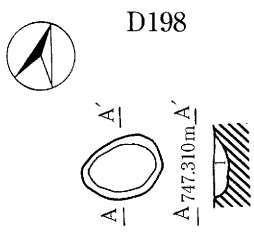
1層 黒褐色土層 (10YR3/2)
10YR6/6のシルト粒子、
1cm以下の石粒を多く含む。



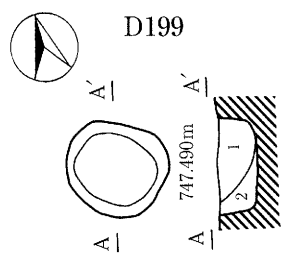
1層 暗褐色土層 (10YR3/4)
ローム粒、黒色土ブロック、
焼土を含む。



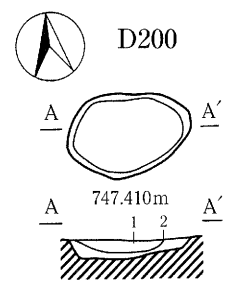
1層 褐色土層 (10YR4/4)
シルト質土。鉄分を含む。



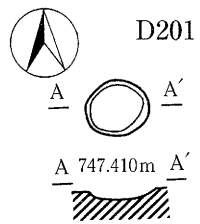
1層 暗褐色土層 (10YR3/3)
シルト質土、鉄分を含む。



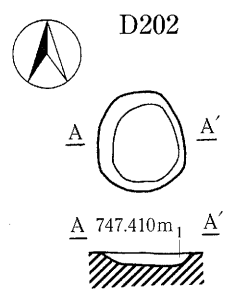
1層 灰黄褐色土層 (10YR4/2)
10YR4/6の不定大ブロックを
多く含む。
2層 褐色土層 (10YR4/6)
10YR4/2の混泥土。
5cm大の礫を多く含む。



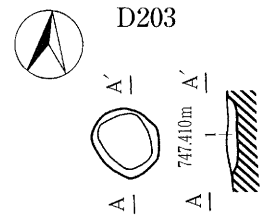
1層 暗褐色土層 (10YR3/3)
ローム粒、炭化物を含む。
2層 黒褐色土層 (10YR3/2)
ローム粒、炭化物を含む。



0 (1:80) 2m

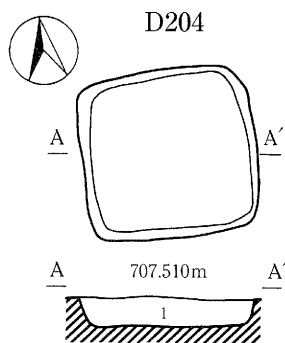


1層 灰黄褐色土層 (10YR4/2)
小石を少量含む。

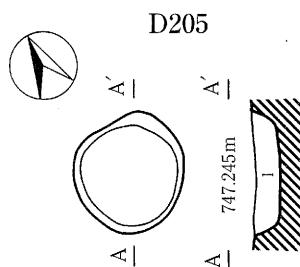


1層 暗褐色土層 (10YR3/4)
ローム粒、パミス、炭化物を
含む。

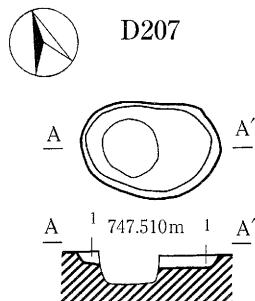
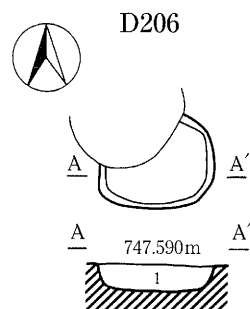
第119図 D195～D203号土坑実測図



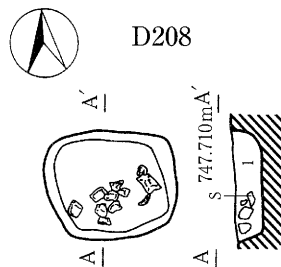
1層 暗褐色土層 (10YR3/3)
バミス、小石が混在。



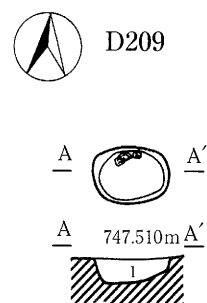
1層 暗褐色土層 (10YR3/3)
ローム粒、軽石、炭化物を含む。 1層 にぶい黄褐色土層 (10YR4/3)
10YR2/1の黒色ロームブロックが
少量混入。



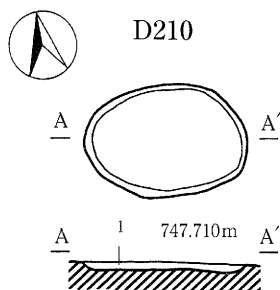
1層 暗褐色土層 (10YR3/3)
ローム粒、小石、バミスを含む。



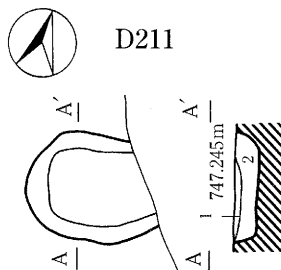
1層 暗褐色土層 (10YR3/3)
ローム粒、炭化物、石、
バミスを含む。



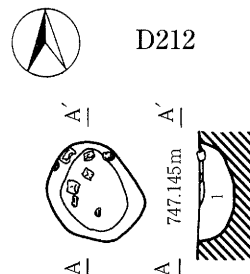
1層 暗褐色土層 (10YR3/4)
ローム粒、バミス、
軽石1~5cm大を含む。



1層 暗褐色土層 (10YR3/4)
バミス、ローム粒子が混在。

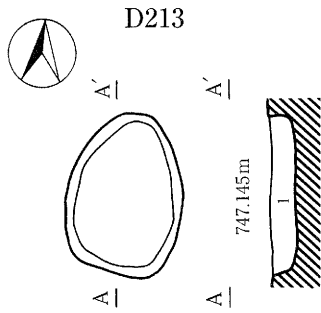


1層 にぶい黄褐色土層 (10YR4/3)
ローム粒を含む。しまり粘性あり。
2層 暗褐色土層 (10YR3/3)
ローム粒、軽石、砂を含む。

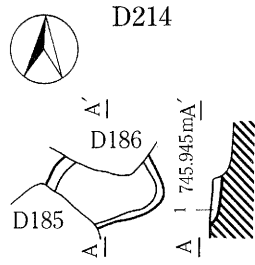


1層 にぶい黄褐色土層 (10YR4/3)
ローム粒を含む。しまり粘性あり。
2層 暗褐色土層 (10YR3/3)
ローム粒、バミス、炭化物、
砂を含む。

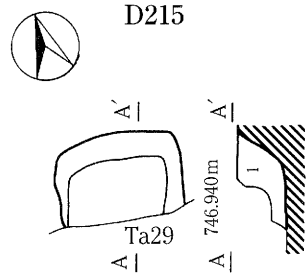
0 (1:80) 2m



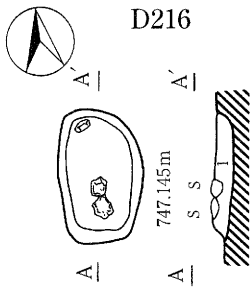
1層 暗褐色土層 (10YR3/3)
ローム粒、パミス、小石を含む。



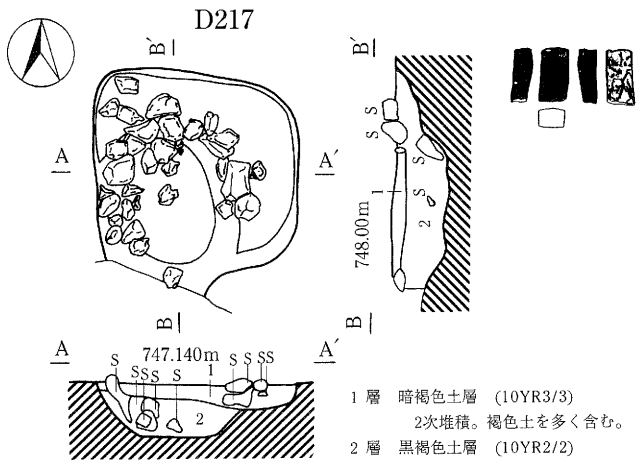
1層 黄褐色土層 (10YR5/6)



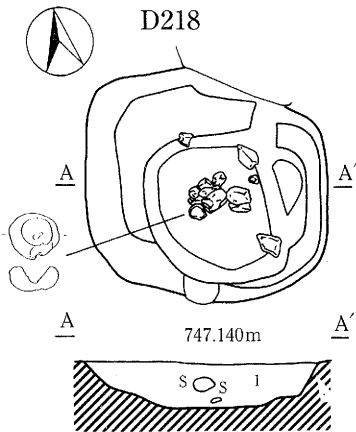
1層 暗褐色土層 (10YR3/3)
10YR4/6のシルト粒子、
10YR4/2の粒子を多く含む。



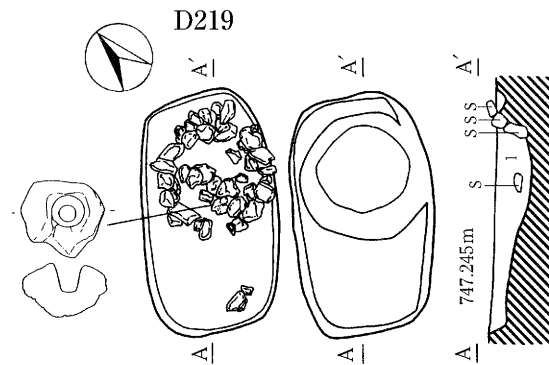
1層 暗褐色土層 (10YR3/3)
シルト質土。地山の黒色土粒子を
多く含む。



1層 暗褐色土層 (10YR3/3)
2次堆積。褐色土を多く含む。
2層 黒褐色土層 (10YR2/2)
炭化物、焼土粒子をわずかに
含み、褐色土ブロック粒子を
含む。



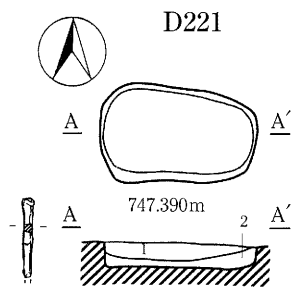
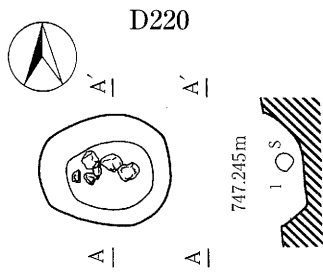
1層 暗褐色土層 (10YR3/3)
小石、パミス、石10~30cm大を含む。



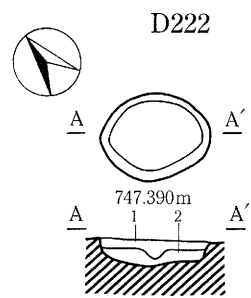
1層 暗褐色土層 (10YR3/3)
2次堆積。シルト質土、小石を含む。

0 (1:80) 2m

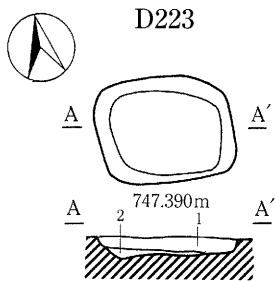
第121図 D213~D219号土坑実測図



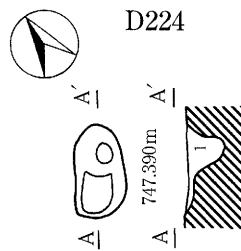
- 1層 黒褐色土層 (10YR3/1)
10YR4/6の粒子を少量含む。
- 2層 褐色土層 (10YR4/6)
シルト砂粒の2次堆積。



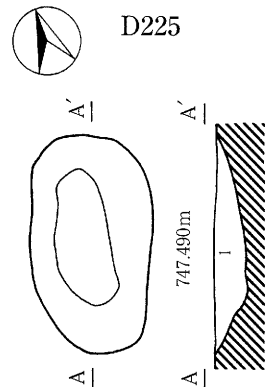
- 1層 黒褐色土層 (10YR3/1)
1cm以下のパミスを少量含む。
- 2層 明黄褐色土層 (10YR6/6)
2cm以下の石粒を多く含む。



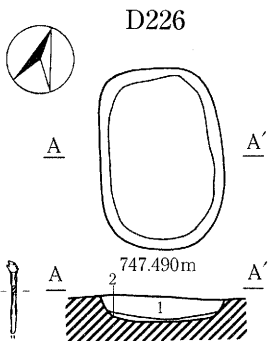
- 1層 黒褐色土層 (10YR3/1)
1cm以下のパミスを少量含む。
- 2層 明黄褐色土層 (10YR6/6)
2次堆積。2cm以下の石粒を多く含む。



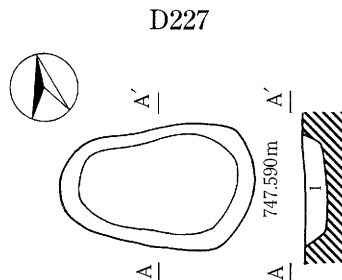
- 1層 黒褐色土層 (10YR3/2)
炭化物、10YR4/6の粒子を含む。



- 1層 灰黄褐色土層 (10YR4/2)
10YR3/1.10YR4/6の粒子を含む。

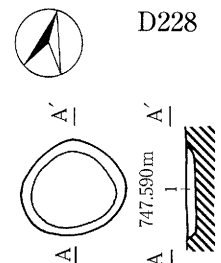


- 1層 黒褐色土層 (10YR3/2)
10YR4/6の粒子、2cm以下の石粒、
パミスを含む。
- 2層 褐色土層 (10YR4/4) 砂の2次堆積。



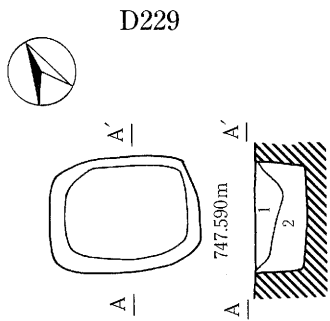
- 1層 黒褐色土層 (10YR3/1)
5cm以下の礫を多く含む。

0 (1:80) 2m

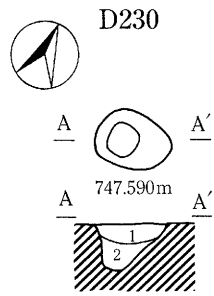


- 1層 黒褐色土層 (10YR3/1)
10YR4/6の粒子を少量含む。

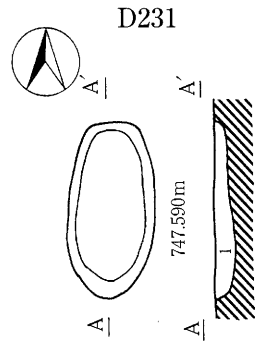
第122図 D220～D228号土坑実測図



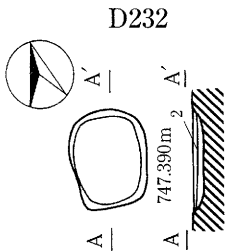
- 1層 黒褐色土層 (10YR3/2)
2cm以下の石粒、パミスを多く含む。
- 2層 黒褐色土層 (10YR3/2)
10YR4/6の粒子、2cm以下の石粒を多く含む。



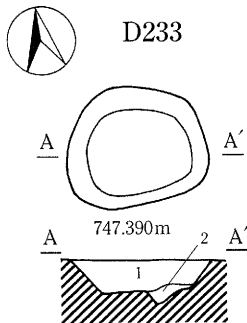
- 1層 黒褐色土層 (10YR3/1)
10YR4/6の粒子、1cm大の石粒を多く含む。
- 2層 褐色土層 (10YR4/6)
シルト質土、砂を含む。



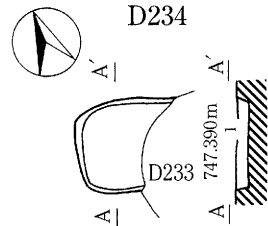
- 1層 黒褐色土層 (10YR3/1)
10YR4/6の粒子を少量含む。



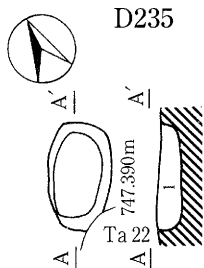
- 1層 黒褐色土層 (10YR3/1)
5cm大の石粒を少量含む。
- 2層 黒褐色土層 (10YR3/1)
10YR4/6の粒子を多く含む。



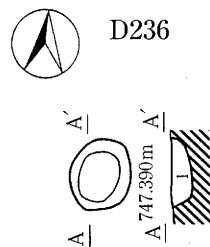
- 1層 黒褐色土層 (10YR3/1)
10YR4/6の粒子を含む。
- 2層 灰黄褐色土層 (10YR4/2)



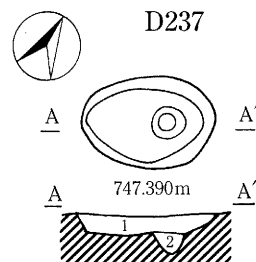
- 1層 黒褐色土層 (10YR3/1)



- 1層 黒褐色土層 (10YR3/1)
(10YR4/6)の砂粒、1cm以下の石粒を少量含む。



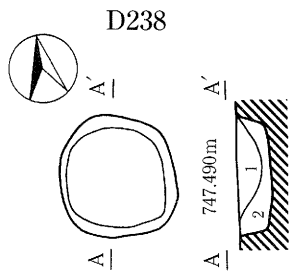
- 1層 黒褐色土層 (10YR3/1)
2cm大のパミスを少量含む。



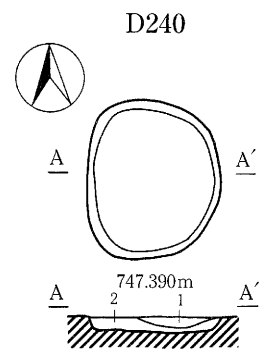
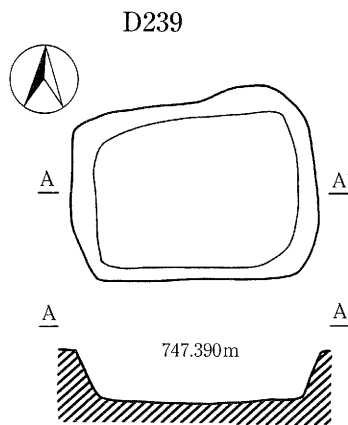
- 1層 黒褐色土層 (10YR3/2)
10YR4/6の粒子、1cm以下の石粒、パミスを含む。
- 2層 黒褐色土層 (10YR3/1)

0 (1:80) 2m

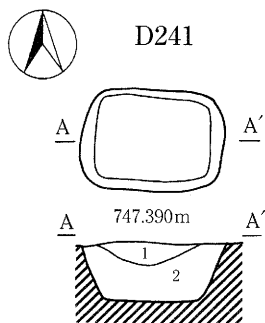
第123図 D229～D237号土坑実測図



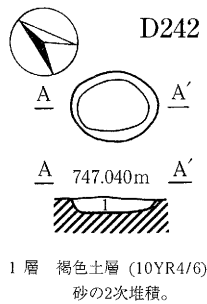
- 1層 褐色土層 (10YR4/6)
シルト質砂粒の2次堆積。
2層 黒褐色土層 (10YR3/1)
10YR4/6の粒子を少量含む。



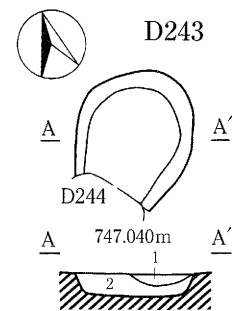
- 1層 黒褐色土層 (10YR3/1)
2層 褐色土層 (10YR4/6)
シルト質砂粒の2次堆積。



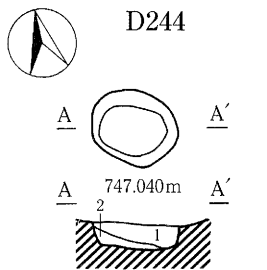
- 1層 黒褐色土層 (10YR3/1)
10YR4/6の粒子を少量含む。
2層 黒褐色土層 (10YR3/2)
1cm以下の石粒を多く含む。



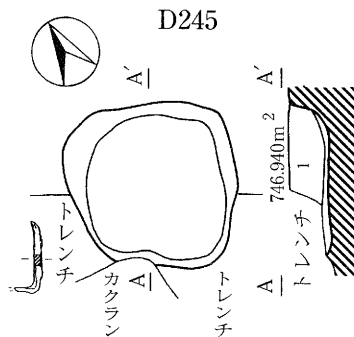
- 1層 褐色土層 (10YR4/6)
砂の2次堆積。



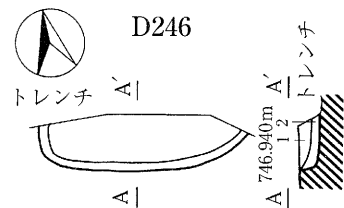
- 1層 褐色土層 (10YR4/4)
10YR6/2のシルト質土を多く含む。
2層 褐色土層 (10YR4/6)
シルト質土を含む。



- 1層 暗褐色土層 (10YR3/4)
2次堆積土を多く含み、小石を含む。
2層 褐色土層 (10YR4/4)
地山の黒色土、10YR6/2のシルト質土を含む。



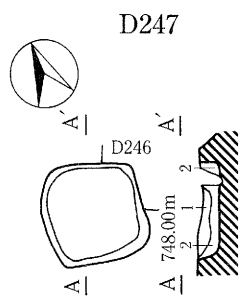
- 1層 暗褐色土層 (10YR3/4)
シルト質土を含む。
2層 暗褐色土層 (10YR3/3)
地山の黒色土ブロックを含む。



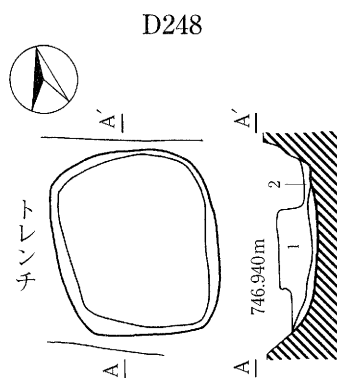
- 1層 暗褐色土層 (10YR3/3)
シルト質土を含む。
2層 黒褐色土層 (10YR2/3)
地山の黒色土を含む。

0 (1:80) 2m

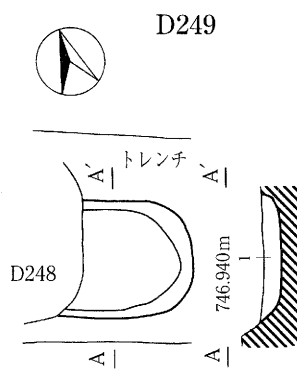
第124図 D238~D246号土坑実測図



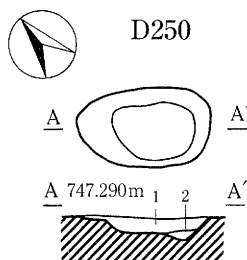
- 1層 暗褐色土層 (10YR3/3)
焼土ブロックを含み、
まれにシルト質土を含む。
- 2層 暗褐色土層 (10YR3/4)
黒色土ブロック、10YR6/2の
シルト質土ブロックを含む。



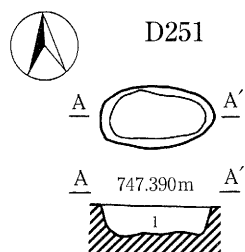
- 1層 黒褐色土層 (10YR2/3)
黒色土ブロック、シルト質土を含む。
- 2層 黒褐色土層 (10YR2/2)
地山の黒色土ブロックを多く含む。



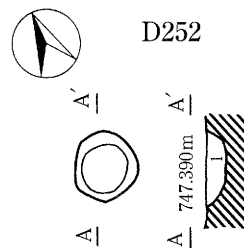
- 1層 黒褐色土層 (10YR2/3)
シルト質土、黒色土ブロックを
含む。



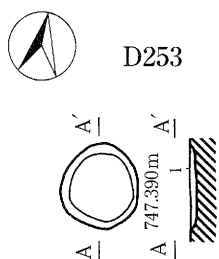
- 1層 黒褐色土層 (10YR3/1)
10YR4/6土の混在。
- 2層 におい黄褐色土層 (10YR5/3)
10YR4/6のシルト質砂粒の
2次堆積。



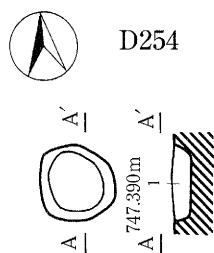
- 1層 黒褐色土層 (10YR3/1)
10YR4/6の粒子を含む。



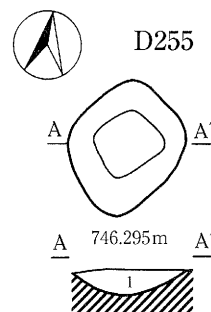
- 1層 黒褐色土層 (10YR3/2)
10YR4/6の混在土。



- 1層 黒褐色土層 (10YR3/2)
10YR4/6の混在土。



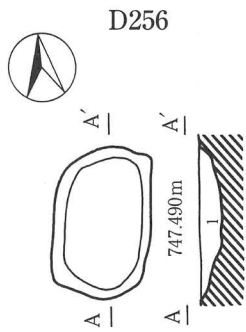
- 1層 黒褐色土層 (10YR3/2)
10YR4/6の粒子を多く含む。



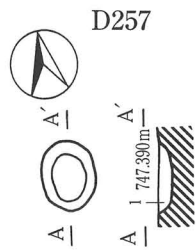
- 1層 暗褐色土層 (10YR3/3)
小石、砂を含む。
しまりややあり。

0 (1 : 80) 2m

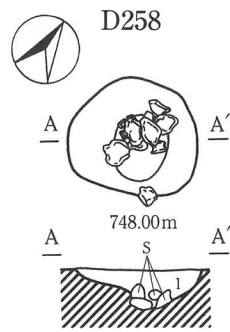
第125図 D247～D255号土坑実測図



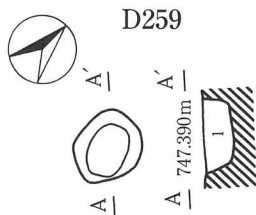
1層 黒褐色土層 (10YR3/1)
2cm以下の石粒、パミスを含む。



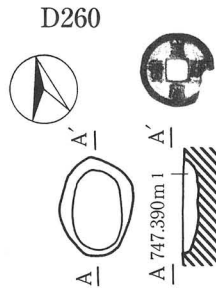
1層 黒褐色土層 (10YR3/1)
10YR4/6の混在土層。



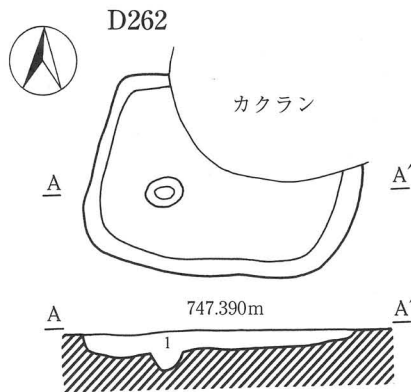
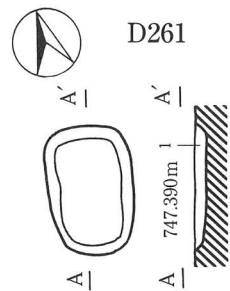
1層 におい黄褐色土層 (10YR5/3)
10YR4/6.10YR3/1の
不定大ブロックを多く含む。



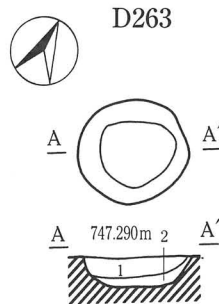
1層 黒褐色土層 (10YR3/1)
10YR4/2の粒子を少量含む。



1層 黒褐色土層 (10YR3/2)
10YR4/6の粒子を含む。



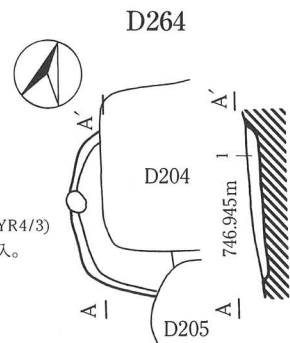
1層 暗褐色土層 (10YR3/3)
小石、黄色のロームブロックが混入。



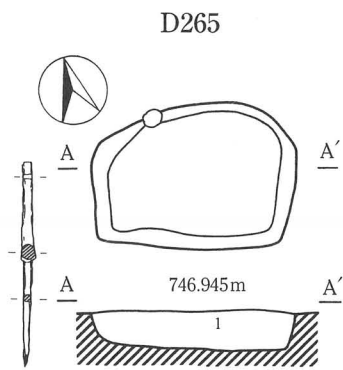
1層 黒褐色土層 (10YR3/1)
10YR4/6の粒子、5cm以下の
パミスを含む。

1層 黒褐色土層 (10YR3/2)
小石、ローム粒子が少量混入。
2層 暗褐色土層 (10YR3/4)
シルトブロックが混入。

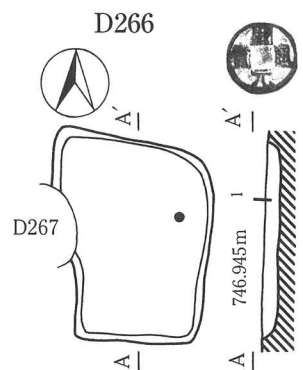
0 (1:80) 2m



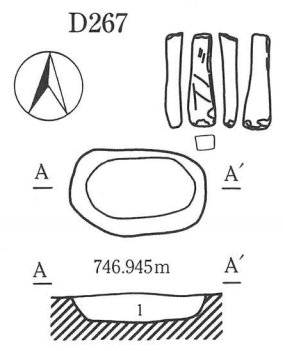
1層 におい黄褐色土層 (10YR4/3)
ローム粒子が少量混入。



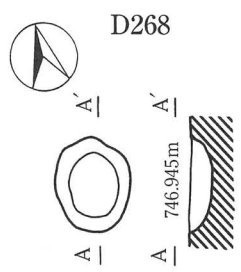
1層 暗褐色土層 (10YR3/4)
パミス、砂を少量含む。



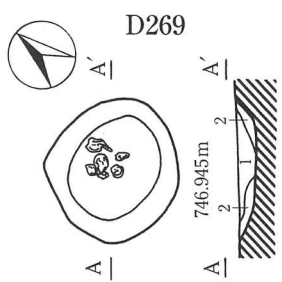
1層 暗褐色土層 (10YR3/4)
小石、炭化物を含む。
しまりあり。



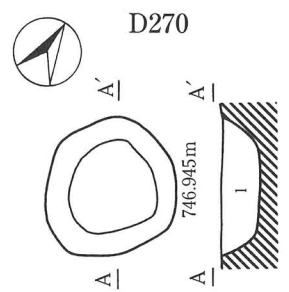
1層 黒褐色土層 (10YR3/2)
ローム粒、小石、
黒色土ブロックを含む。



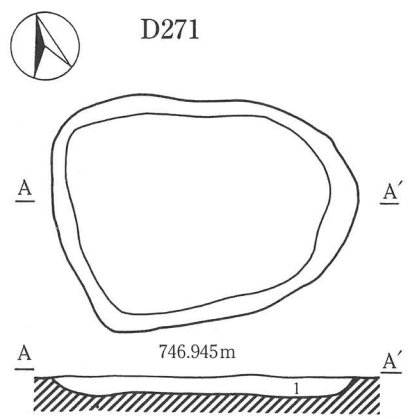
1層 暗褐色土層 (10YR3/4)
ロームブロック、パミスを含む。



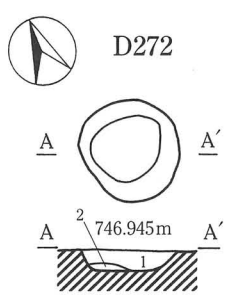
1層 暗褐色土層 (10YR3/3)
ローム粒、地山砂、小石を含む。
しまりあり。
2層 黒褐色土層 (10YR2/2)
ローム粒、地山砂、小石を含む。
しまりややあり。



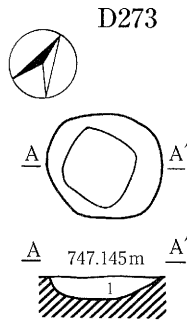
1層 暗褐色土層 (10YR3/3)
砂、黒色土ブロック、小石を
含む。



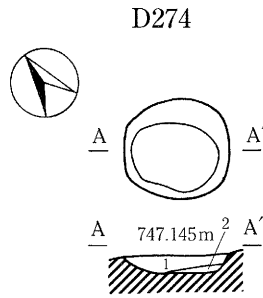
1層 黒褐色土層 (10YR3/2)
ローム粒、軽石3cm大を含む。 0 (1:80) 2m



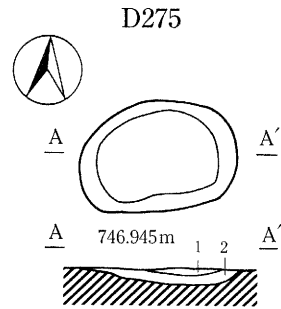
1層 暗褐色土層 (10YR3/3)
ローム粒、軽石3cm大を含む。
2層 黒褐色土層 (10YR2/2)
ローム粒を含む。しまりややあり。



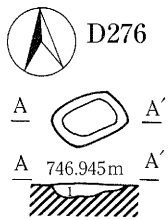
1層 黒褐色土層 (10YR2/2)
ローム粒、ロームブロックを含む。



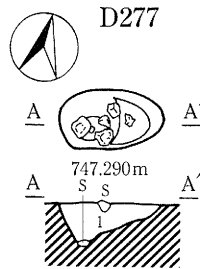
1層 黒褐色土層 (10YR2/2)
ローム粒、小石、パミスを含む。
2層 にぶい黄褐色土層 (10YR4/3)
ローム主体。黒色土ブロックを含む。しまりなし。



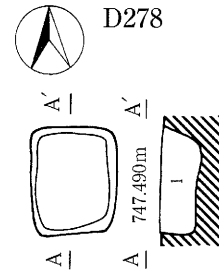
1層 黒褐色土層 (10YR2/2)
地山砂、ローム粒、パミスを含む。
2層 黒褐色土層 (10YR3/2)
地山砂、ローム粒は1層と同じで
やや砂を多く含む。



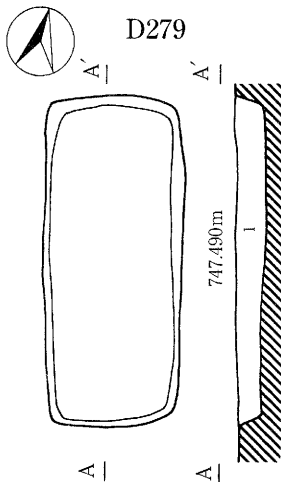
1層 黒褐色土層 (10YR3/2)
砂、黒色土ブロック、ローム粒を含む。



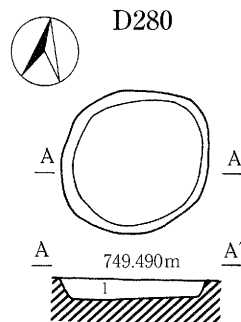
1層 黒褐色土層 (10YR3/2)
10YR3/1の粒子、1cm大の
パミスを含む。



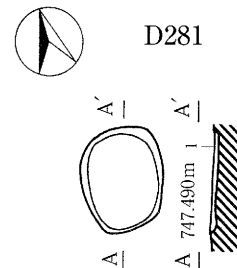
1層 褐灰色土層 (10YR4/1)
砂利、10YR4/6の粒子を含む。



1層 黒褐色土層 (10YR3/2)
炭化物、1cm以下のパミス
を多く含む。



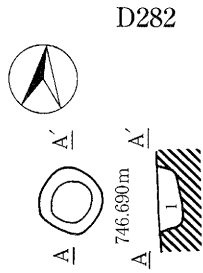
1層 灰黄褐色土層 (10YR4/2)
炭化物、1cm以下のパミス、
石粒を含む。



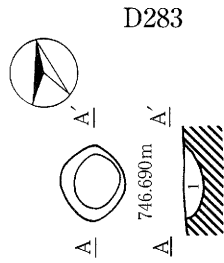
1層 灰黄褐色土層 (10YR4/2)
10YR4/6の粒子を含む。

0 (1:80) 2m

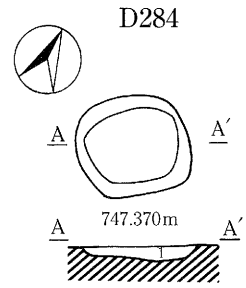
第128図 D273～D281号土坑実測図



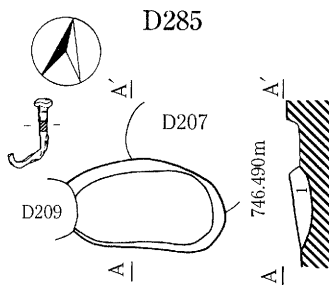
1層 黒褐色土層 (10YR3/1)
3cm大のパミスを含む。



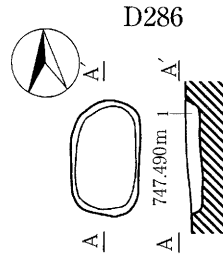
1層 褐灰色土層 (10YR4/1)
炭化物、10YR4/6粒子を
少量含む。



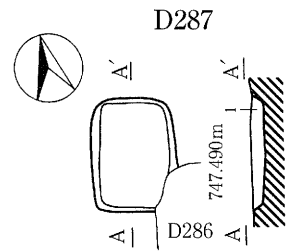
1層 褐灰色土層 (10YR4/1)
炭化物、1cm以下の石粒、
パミスを含む。



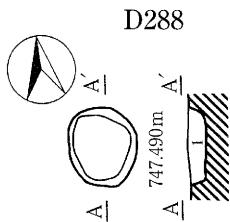
1層 におい黄褐色土層 (10YR4/3)
ローム粒子が少量混入。



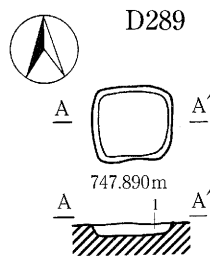
1層 におい黄褐色土層 (10YR5/4)
炭化物、10YR4/6の粒子を
含む。



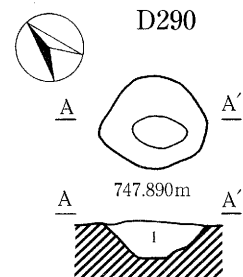
1層 におい黄褐色土層 (10YR5/4)
炭化物、10YR4/6の粒子を
含む。



1層 灰黄褐色土層 (10YR4/2)
10YR4/6の粒子、炭化物
を含む。



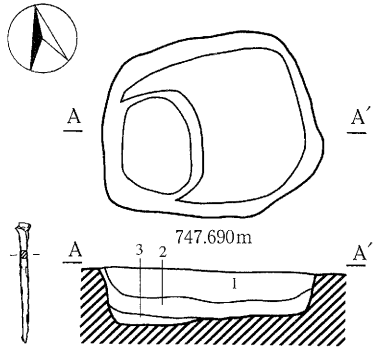
1層 におい黄褐色土層 (10YR5/3)
10YR3/1の不定大ブロック
を含む。



1層 におい黄褐色土層 (10YR4/3)
10YR6/4の粒子を含む。

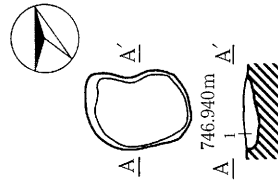
0 (1:80) 2m

D291



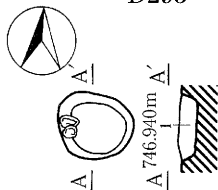
- 1層 褐色土層 (10YR4/4)
10YR4/6の粒子、3cm
以下のパミスを少し含む。
- 2層 にぶい黄褐色土層 (10YR5/3)
10YR4/6の粒子、10YR2/1の
粒子を含む。
- 3層 にぶい黄褐色土層 (10YR5/3)
10YR4/6の粒子、10YR2/1の
粒子を多く含む。

D292



- 1層 暗褐色土層 (10YR3/3)
砂、小石を含む。

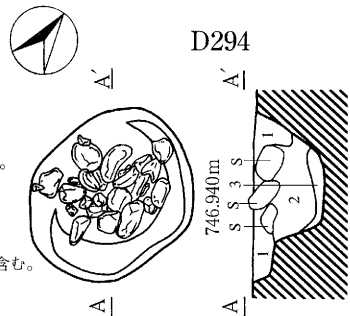
D293



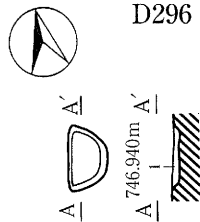
- 1層 黒褐色土層 (10YR3/2)
シルトブロック、砂を含む。

- 1層 黒褐色土層 (10YR3/2)
小石、石10~20cm大を含む。
- 2層 暗褐色土層 (10YR3/3)
砂、小石、炭化物を含む。
- 3層 暗褐色土層 (10YR3/4)
砂、小石、炭化物、焼土を含む。

D294

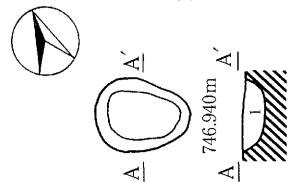


D296



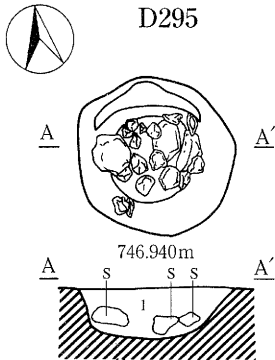
- 1層 暗褐色土層 (10YR3/3)
砂を多量に含む。しまりなし。

D297



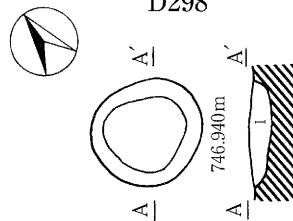
- 1層 暗褐色土層 (10YR3/3)
小石、砂を含む。

D295



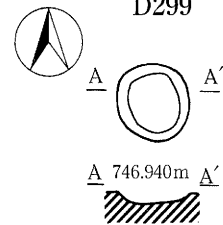
- 1層 黒褐色土層 (10YR3/2)
砂、石を含む。

D298

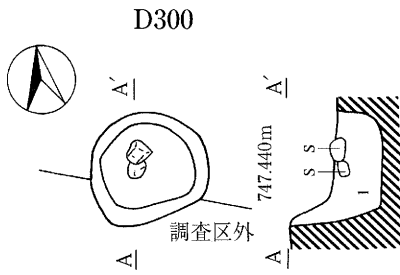


- 1層 黒褐色土層 (10YR3/2)
小石、砂、シルト質土を含む。

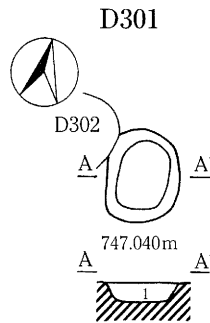
D299



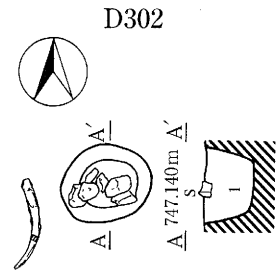
0 (1:80) 2m



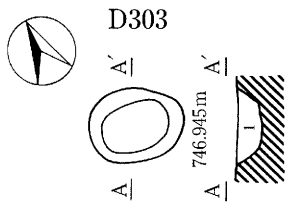
1層 におい黄褐色土層 (10YR4/3)
炭化物、石30cm大、細かい粒子を含む。



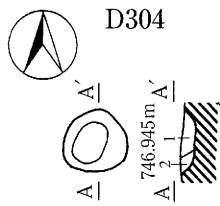
1層 黒褐色土層 (10YR3/2)
小石、砂を少量含む。



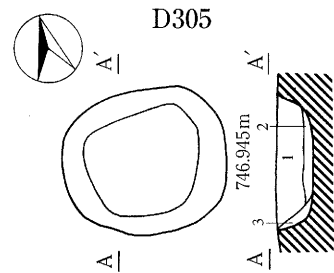
1層 黒褐色土層 (10YR3/2)
焼土、炭化物、骨を含む。



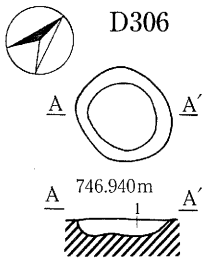
1層 黒褐色土層 (10YR3/2)
砂、小石、シルト質土を含む。



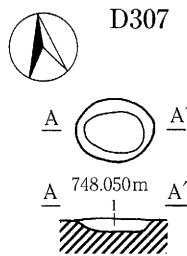
1層 暗褐色土層 (10YR3/3)
小石、砂を含む。
2層 褐色土層 (10YR4/6)
小石、砂を多く含む。



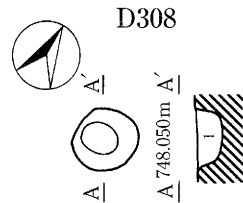
1層 黒褐色土層 (10YR3/2)
小石、砂を含む。
2層 におい黄褐色土層 (10YR4/3)
小石、砂を多量に含む。
3層 褐色土層 (10YR4/6)
小石、砂を多量に含む。



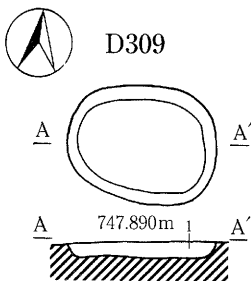
1層 暗褐色土層 (10YR3/3)
砂を多く含む。



1層 におい黄褐色土層 (10YR5/3)
10YR4/6の粒子を多く含む。



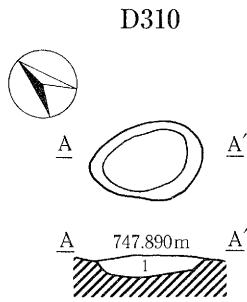
1層 黒褐色土層 (10YR3/2)
10YR4/6の粒子を少し含む。



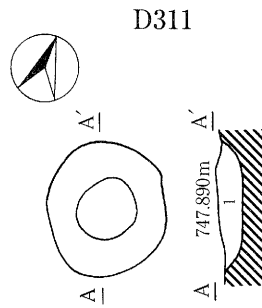
1層 褐色土層 (10YR4/6)
シルト質土砂粒の2次堆積。

0 (1:80) 2m

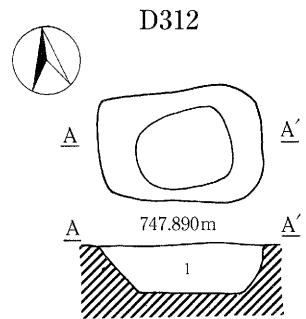
第131図 D300～D309号土坑実測図



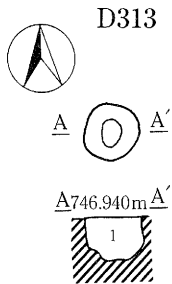
1層 におい黄褐色土層 (10YR5/3)
3cm大の石粒を多く含む。



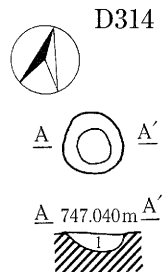
1層 灰黄褐色土層 (10YR4/2)
10YR4/6の粒子、3cm大の石粒
を含む。



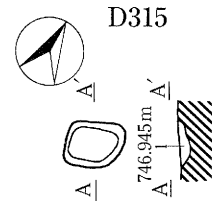
1層 におい黄褐色土層 (10YR5/3)
10YR2/1の不定大ブロックを少
し含み、2cm以下の石粒を多く含
む。



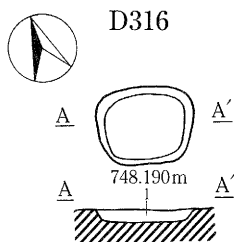
1層 黒褐色土層 (10YR3/2)
小石、シルト質土、黒色土プロ
ックを含む。



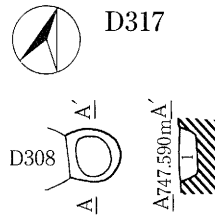
1層 黒褐色土層 (10YR3/2)
砂、小石、地山、シルト質土を
含む。



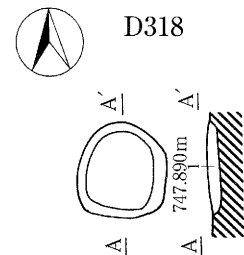
1層 暗褐色土層 (10YR3/3)
小石、砂を含む。



1層 黒褐色土層 (10YR3/2)
10YR4/6の粒子を多く含む。

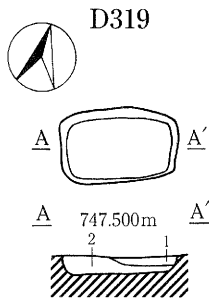


1層 におい黄褐色土層 (10YR5/3)
パミス、小石を含む。

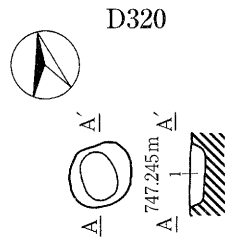


1層 褐色土層 (10YR4/4)
ローム粒、小石を含む。

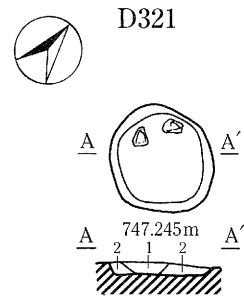
0 (1 : 80) 2m



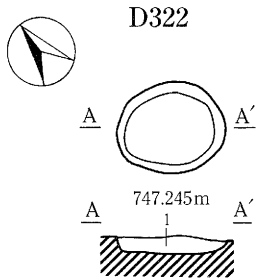
- 1層 黒褐色土層 (10YR2/2)
バミス、ロームを含む。
- 2層 暗褐色土層 (10YR3/3)
ローム粒子を多く含み、バミスも含む。



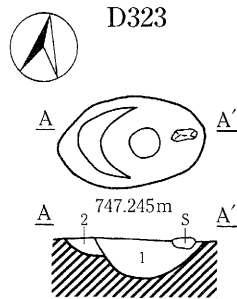
- 1層 暗褐色土層 (10YR3/4)
砂、小石、地山シルト質土を含む。



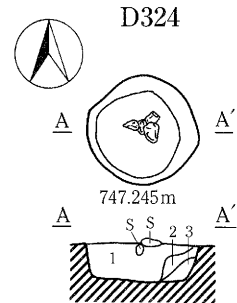
- 1層 暗褐色土層 (10YR3/3)
砂、小石を含む。
- 2層 褐色土層 (10YR4/4)
地山シルト質土を多く含み、砂、小石を含む。



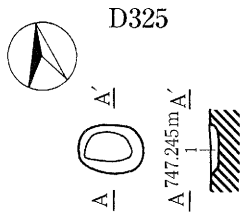
- 1層 褐色土層 (10YR4/4)
砂、小石、地山シルト質土、炭化物を含む。



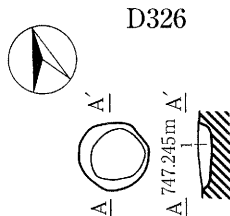
- 1層 暗褐色土層 (10YR3/3)
ローム、砂、小石を含む。
- 2層 褐色土層 (10YR4/4)
ローム、砂、小石、地山シルト質土を含む。



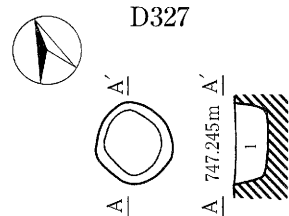
- 1層 暗褐色土層 (10YR3/3)
ローム、シルトブロック、炭化物を含む。
- 2層 暗褐色土層 (10YR3/4)
ローム、シルトブロックを含む。
- 3層 暗褐色土層 (10YR3/3)
ローム、シルトブロックを含む。



- 1層 暗褐色土層 (10YR3/3)
ローム、黒色土ブロック、砂を含む。



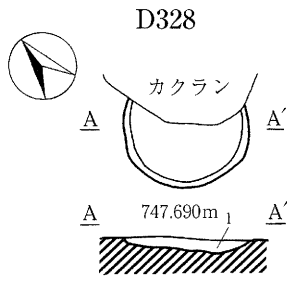
- 1層 褐色土層 (10YR4/6)
砂、小石、シルト質土を含む。



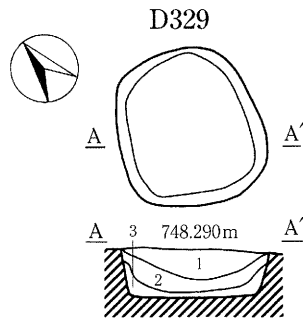
- 1層 暗褐色土層 (10YR3/3)
ローム、砂、小石を含む。

0 (1:80) 2m

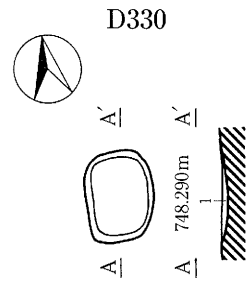
第133図 D319~D327号土坑実測図



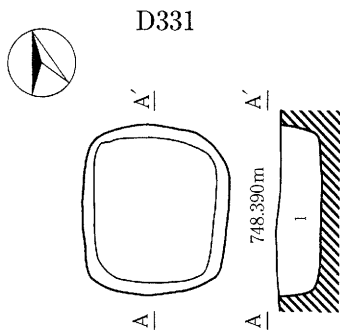
1層 におい黄褐色土層 (10YR4/3)
小石、砂粒子を含む。



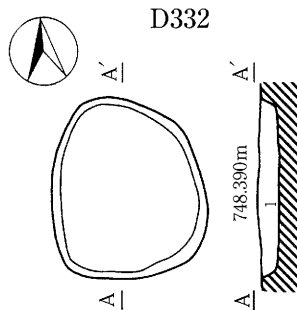
1層 黒褐色土層 (10YR3/2)
10YR7/3のシルト粒子を含む。
2層 黒褐色土層 (10YR3/2)
10YR7/3のシルト粒子を少し含
む。
3層 におい黄褐色土層 (10YR5/3)
シルト質砂粒の2次堆積。



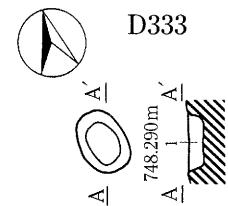
1層 におい黄褐色土層 (10YR5/3)
シルト質砂粒の2次堆積。



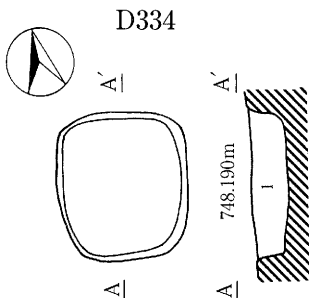
1層 灰黄褐色土層 (10YR4/2)
10YR4/6の粒子、1cm以下のパ
ミスを少し含む。



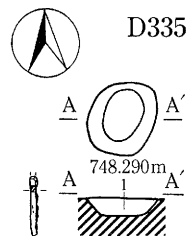
1層 におい黄褐色土層 (10YR4/3)
3cm以下の石粒を多く含む。



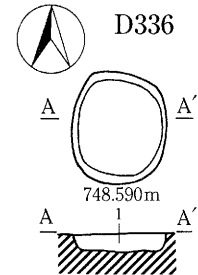
1層 灰黄褐色土層 (10YR5/2)
2cm以下のパミスを少し含む。



1層 灰黄褐色土層 (10YR5/3)
10YR7/3のシルト粒子を含む。

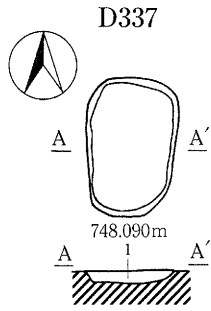


1層 におい黄褐色土層 (10YR5/3)
10YR7/3のシルト粒子、
10YR2/1の粒子を含む。

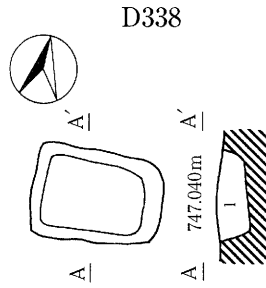


1層 におい黄褐色土層 (10YR4/3)
小石、シルト粒子を含む。

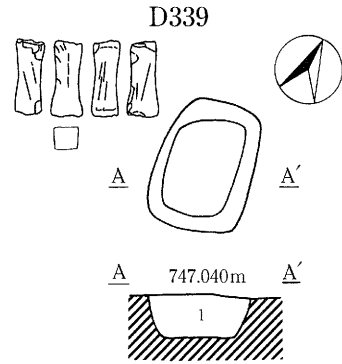
0 (1:80) 2m



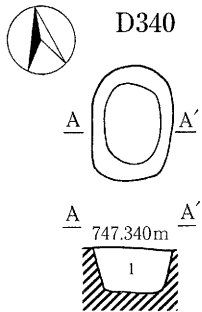
1層 におい黄褐色土層 (10YR4/3)
小石、シルト粒子を含む。



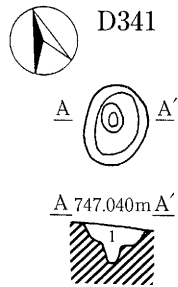
1層 暗褐色土層 (10YR3/4)
小石、砂、地山シルト質土を含む。



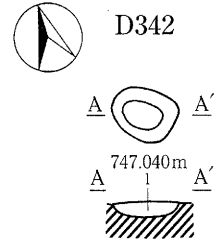
1層 暗褐色土層 (10YR3/4)
小石、砂、地山シルト質土を含む。



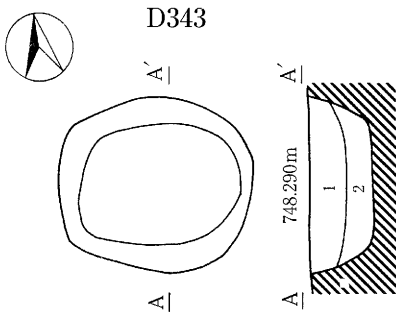
1層 暗褐色土層 (10YR3/4)
小石、砂、地山シルト質土を含む。



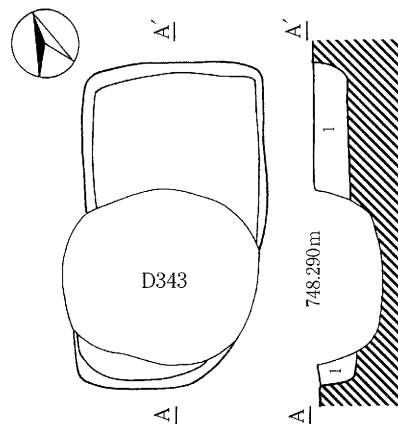
1層 暗褐色土層 (10YR3/3)
小石、砂、地山シルト質土を含む。



1層 暗褐色土層 (10YR3/4)
小石、砂、地山シルト質土を含む。



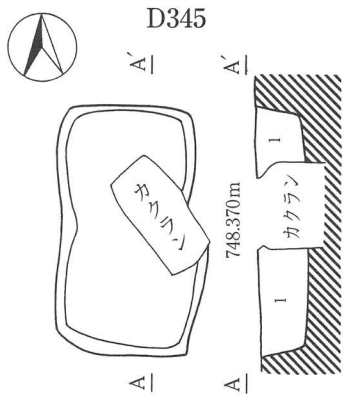
1層 におい黄褐色土層 (10YR4/3)
10YR2/1の不定大ブロック、1cm以下のパミスを含む。
2層 暗褐色土層 (10YR3/3)
10YR2/1の不定大ブロックを少し含む。



1層 におい黄褐色土層 (10YR5/3)
2cm以下のパミス、10YR4/6の粒子を少し含む。

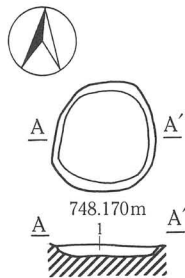
0 (1:80) 2m

第135図 D337~D344号土坑実測図



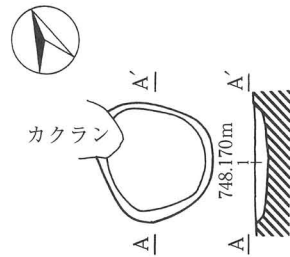
1層 ぶい黄橙色土層 (10YR6/3)
地山、砂粒の2次堆積。5cm以下のバミス、10YR2/1の粒子を少し含む。

D346



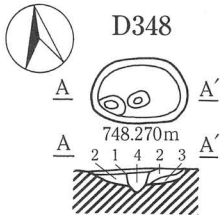
1層 ぶい黄褐色土層 (10YR4/3)
バミス、シルト粒子が少量混入。

D347



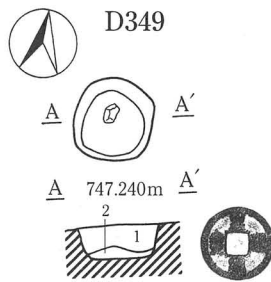
1層 褐色土層 (10YR4/6)
バミス、シルト粒子質少量混入。

D348



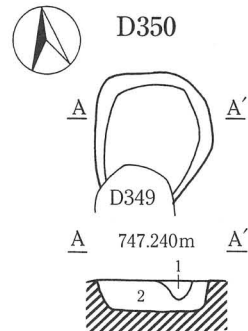
1層 褐色土層 (10YR4/1)
シルト粒子多く混入。
2層 ぶい黄褐色土層 (10YR4/3)
小石、ローム粒子混入。
3層 灰黄褐色土層 (10YR4/2)
ローム粒子、砂が混入。
4層 黒褐色土層 (10YR3/2)
シルトブロックが混在。

D349



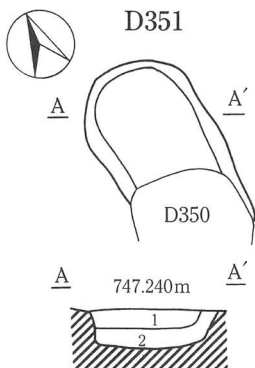
1層 暗褐色土層 (10YR3/3)
シルト質土を含む。
2層 褐色土層 (10YR4/4)
砂質。

D350



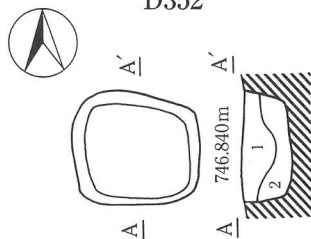
1層 暗褐色土層 (10YR3/4)
鉄分を多く含む。
2層 暗褐色土層 (10YR3/3)
砂質。シルト質土を含む。

D351



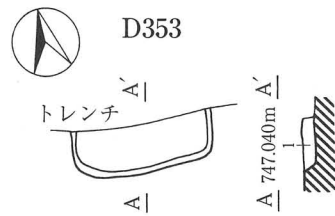
1層 暗褐色土層 (10YR3/3)
シルト質土を含む。
2層 褐色土層 (10YR4/4)
砂を多く含む。

D352



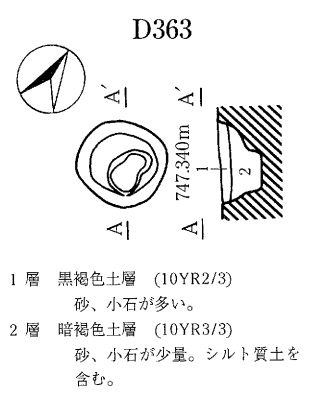
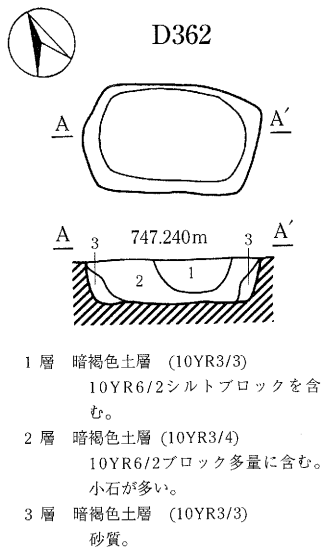
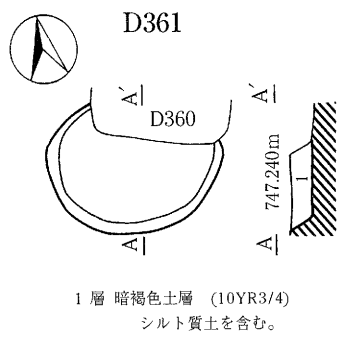
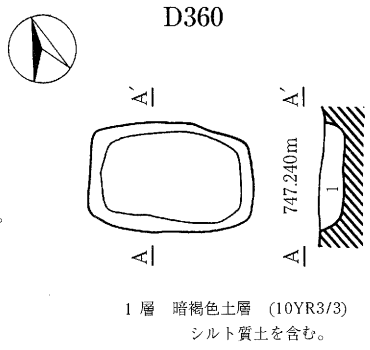
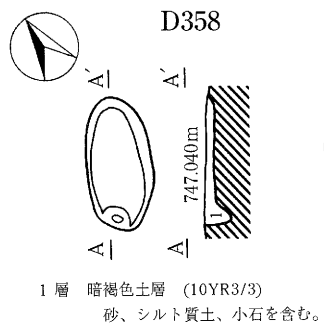
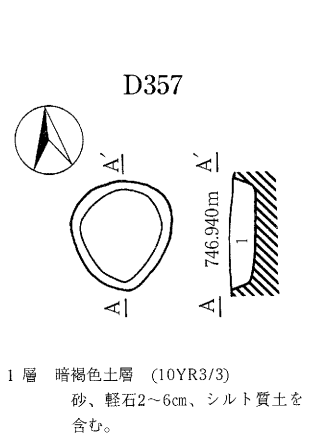
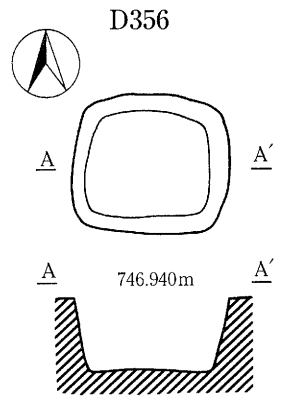
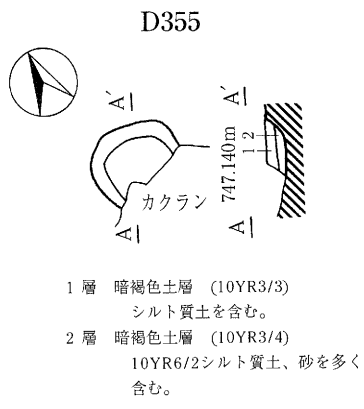
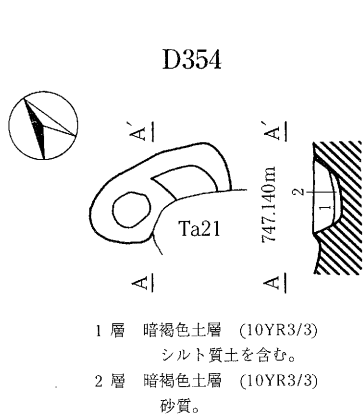
1層 黒褐色土層 (10YR2/3)
(10YR6/2)のシルトブロックを含む。
2層 黒褐色土層 (10YR2/2)
(10YR6/2)のシルト質土と地山の黒色土ブロックを含む。

D353



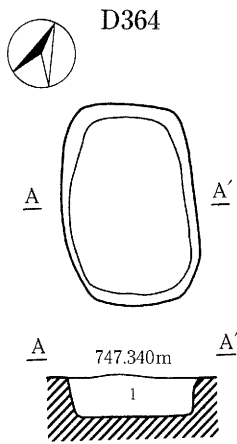
1層 暗褐色土層 (10YR3/3)
シルト質土を含む。

0 (1:80) 2m

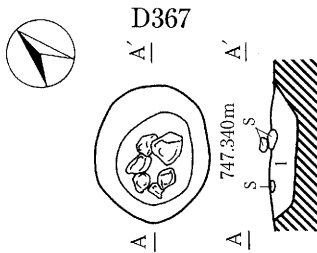


0 (1:80) 2m

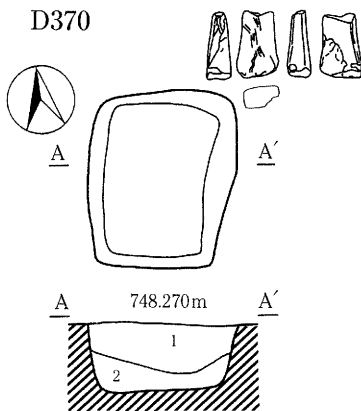
第137図 D354~D363号土坑実測図



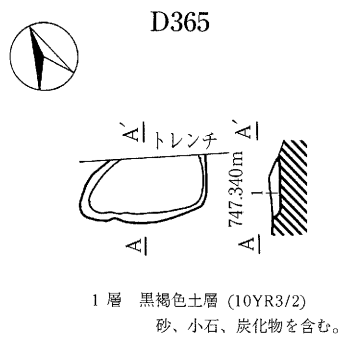
1層 暗褐色土層 (10YR3/3)
砂、小石、バミス、地山シルトを含む。



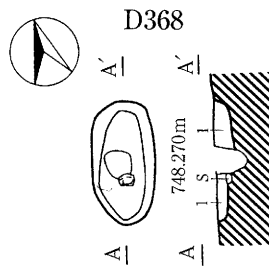
1層 暗褐色土層 (10YR3/3)
砂、炭化物、20~30cm大の石。



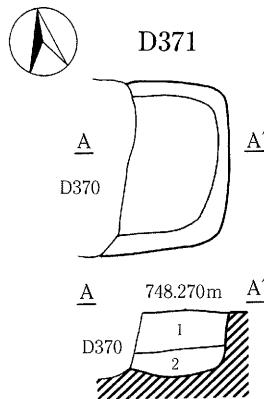
1層 におい黄褐色土層 (10YR5/3)
2cm大のバミスを少し含む。
2層 灰黄褐色土層 (10YR4/2)
10YR4/6.10YR2/1の粒子を含む。



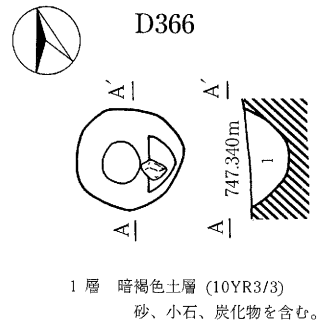
1層 黒褐色土層 (10YR3/2)
砂、小石、炭化物を含む。



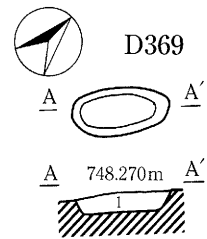
1層 におい黄褐色土層 (10YR4/3)
2cm以下のバミス、10YR4/6の粒子を含む。



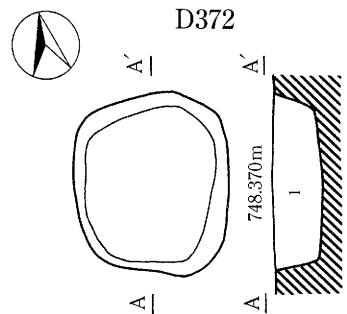
1層 におい黄褐色土層 (10YR5/3)
10YR4/6の粒子を含む。
2層 におい黄褐色土層 (10YR5/3)
10YR3/1.10YR4/6の粒子を多く含む。



1層 暗褐色土層 (10YR3/3)
砂、小石、炭化物を含む。



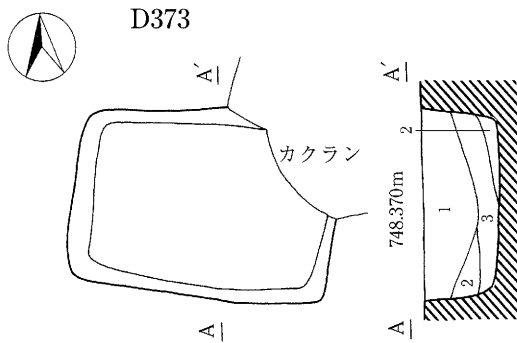
1層 におい黄褐色土層 (10YR4/3)
10YR4/6の粒子を含む。



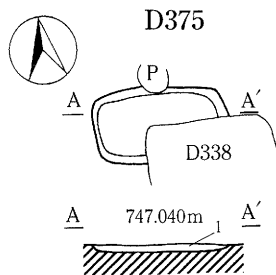
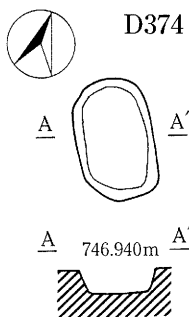
1層 灰黄褐色土層 (10YR4/2)
2cm以下の石粒、バミスを多く含む。

0 (1:80) 2m

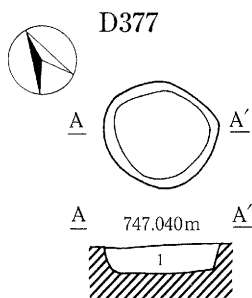
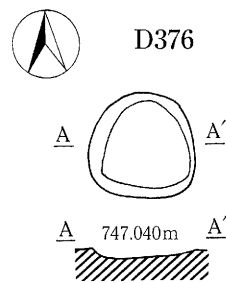
第138図 D364~D372号土坑実測図



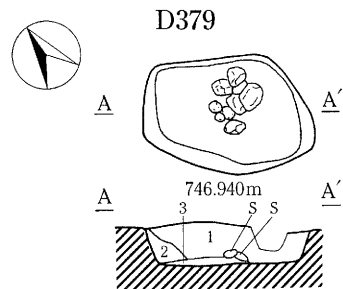
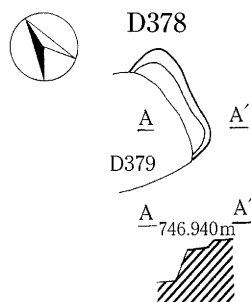
- 1層 黒褐色土層 (10YR3/2)
2cm以下の石粒。パミスを多く含む。
- 2層 黒褐色土層 (10YR3/1)
シルト質土砂粒の2次堆積。
- 3層 黒褐色土層 (10YR2/2)
砂利を多く含む。



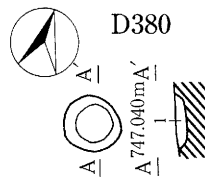
- 1層 暗褐色土層 (10YR3/3)
砂、シルト質土を含む。



- 1層 暗褐色土層 (10YR3/3)
軽石、砂、シルト質土を含む。



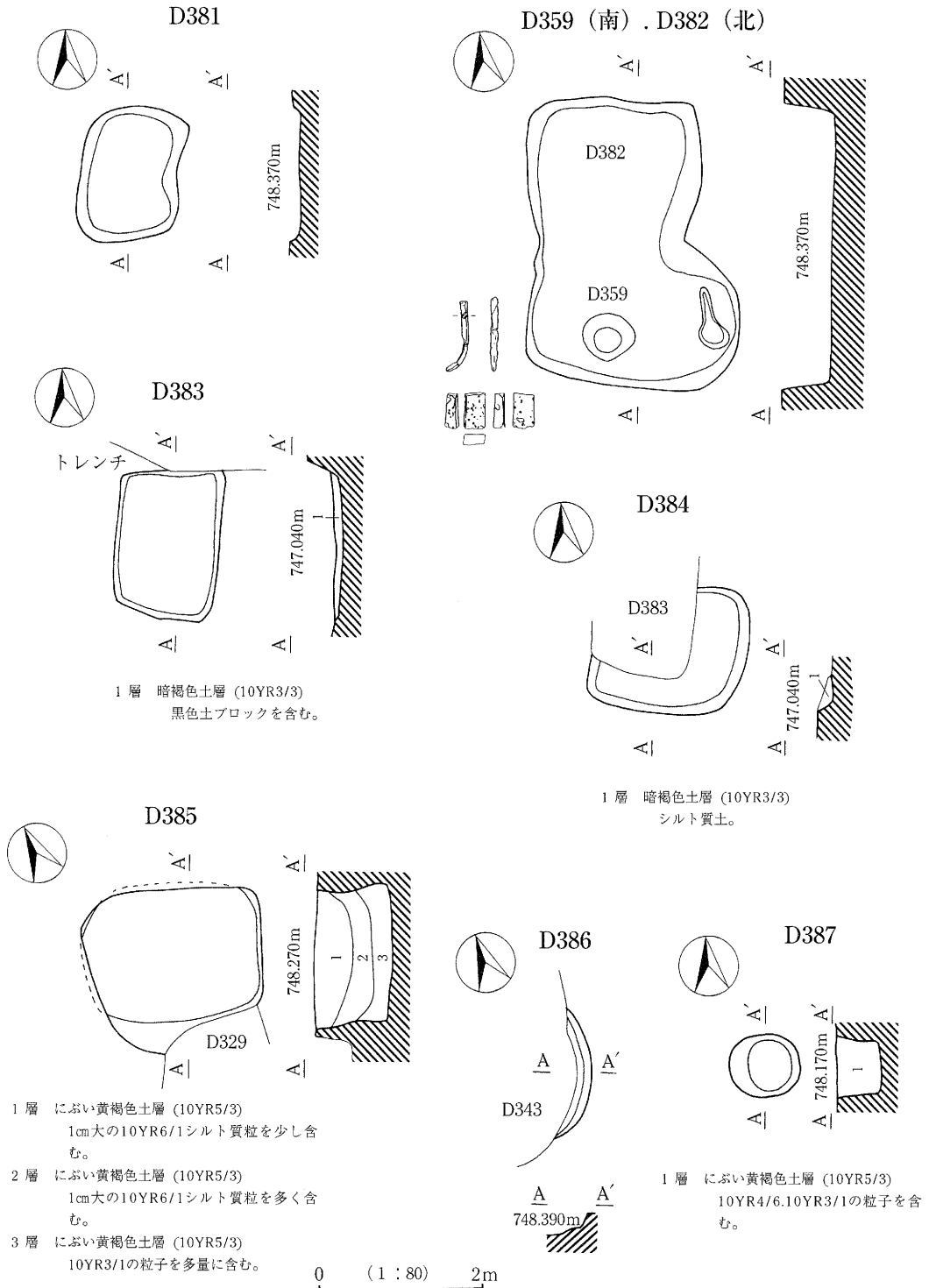
- 1層 暗褐色土層 (10YR3/3)
小石、1~3cmのシルト質砂を含む。
- 2層 暗褐色土層 (10YR3/4)
シルト質土、砂を含む。
- 3層 黒褐色土層 (10YR2/3)
シルト質土、砂を含む。



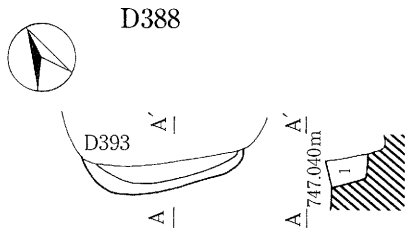
- 1層 暗褐色土層 (10YR3/3)
砂、シルト質土を含む。

0 (1:80) 2m

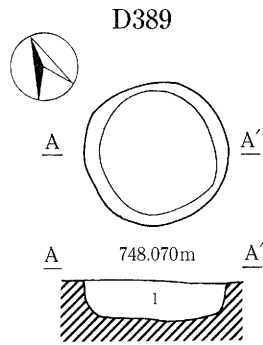
第139図 D373~D380号土坑実測図



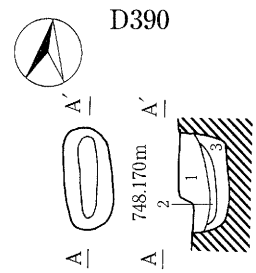
第140図 D359.D381～D387号土坑実測図



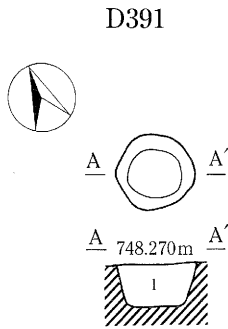
1層 暗褐色土層 (10YR3/4)
小石、砂を含む。



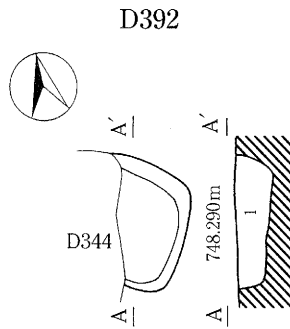
1層 におい黄褐色土層 (10YR5/3)
10YR6/4、10YR3/1の粒子を多く含む。



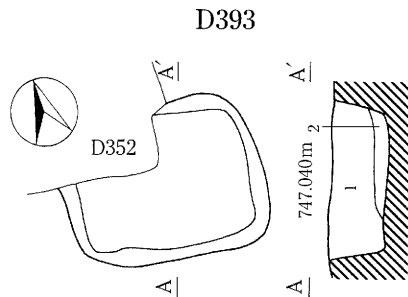
1層 におい黄褐色土層 (10YR4/3)
10YR4/6、10YR3/1の粒子を多く含む。
2層 黒褐色土層 (10YR3/1)
10YR4/6の粒子を少し含む。
3層 褐色土層 (10YR4/6)
10YR6/1の粒子を含む。



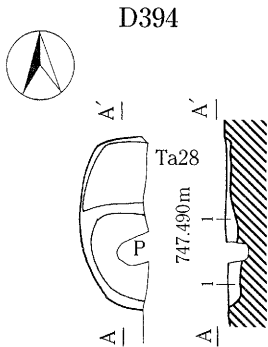
1層 におい黄褐色土層 (10YR5/3)
10YR4/6の粒子を少し含む。



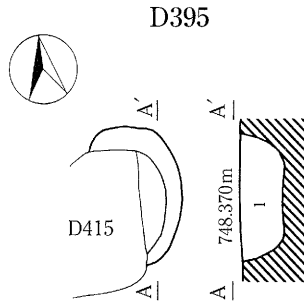
1層 におい黄褐色土層 (10YR4/3)
10YR5/4の粒子、1cm以下のパミスを含む。



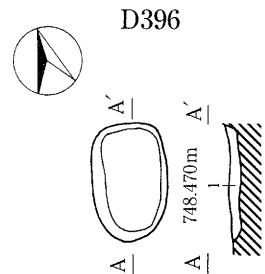
1層 暗褐色土層 (10YR3/3)
小石、砂、地山の黒色土ブロックを含む。
2層 暗褐色土層 (10YR3/4)
小石、砂、地山の黒色土ブロックを多く含む。



1層 暗褐色土層 (10YR3/3)
シルトブロックが少量混入し小石を含む。

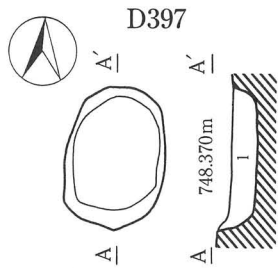


1層 におい黄褐色土層 (10YR6/4)
10YR3/1、10YR4/6の粒子を含む。

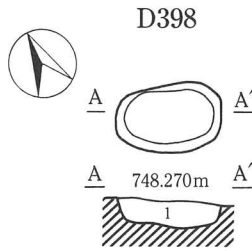


1層 におい黄褐色土層 (10YR5/3)
シルト質砂粒の2次堆積。

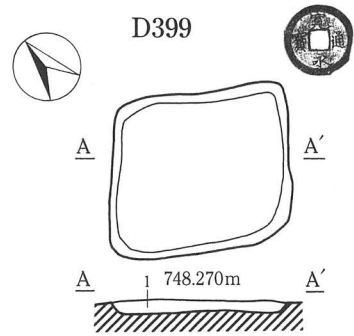
第141図 D388～D396号土坑実測図



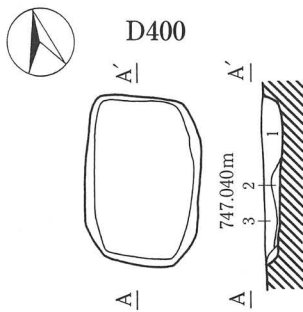
1層 にぶい黄褐色土層 (10YR4/3)
10YR4/6の粒子を少し含む。



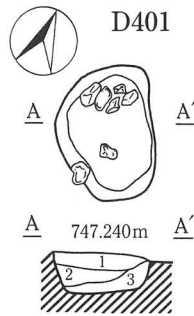
1層 灰黄褐色土層 (10YR5/2)
シルト質砂粒の2次堆積。



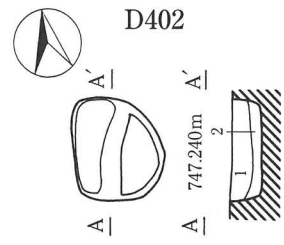
1層 灰黄褐色土層 (10YR4/2)
10YR3/1、10YR4/6の粒子を多
く含む。



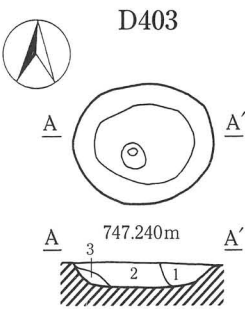
1層 暗褐色土層 (10YR3/3)
ちみつ。
2層 暗褐色土層 (10YR3/4)
ちみつ。
3層 灰黄褐色土層 (10YR6/2)
シルト質土。



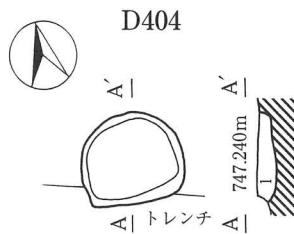
1層 暗褐色土層 (10YR3/3)
シルト質土、小石を含む。
2層 黒褐色土層 (10YR2/3)
シルト質土を含む。
3層 暗褐色土層 (10YR3/4)
砂質。



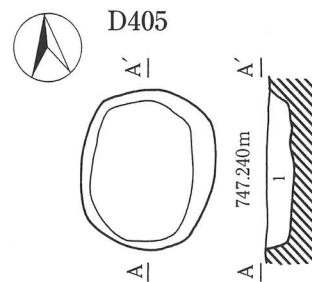
1層 暗褐色土層 (10YR3/3)
やや砂質。
2層 暗褐色土層 (10YR3/4)
砂質。



1層 暗褐色土層 (10YR3/4)
シルト質土を含む。
2層 暗褐色土層 (10YR3/4)
小石を含む。
3層 暗褐色土層 (10YR3/4)
シルト質土を含む。



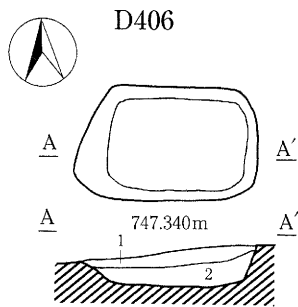
1層 暗褐色土層 (10YR3/3)
シルト質土を含む。



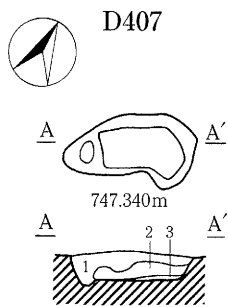
1層 暗褐色土層 (10YR3/4)
3cm大の小石を含む。

0 (1:80) 2m

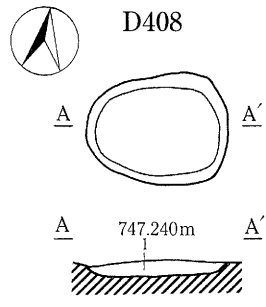
第142図 D397~D405号土坑実測図



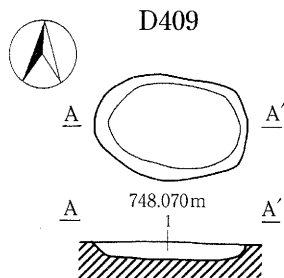
- 1層 暗褐色土層 (10YR3/4)
小石、シルト質土を含む。
- 2層 暗褐色土層 (10YR3/3)
小石を多く含む。



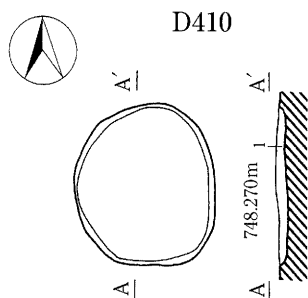
- 1層 暗褐色土層 (10YR3/4)
小石を多く含む。
- 2層 暗褐色土層 (10YR3/4)
砂利層。
- 3層 暗褐色土層 (10YR3/4)
シルト質土を含む。



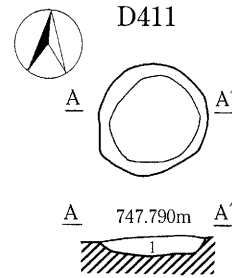
- 1層 暗褐色土層 (10YR3/3)
小石を含む。



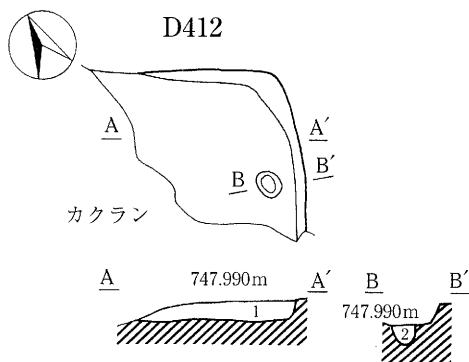
- 1層 におい黄褐色土層 (10YR5/3)
炭化物、10YR4/6の粒子を少し含む。



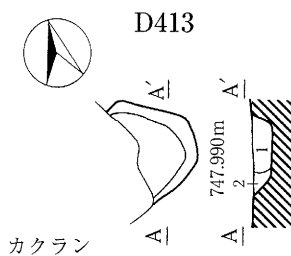
- 1層 黒褐色土層 (10YR3/2)
10YR4/6の粒子、5cm大のバミ
スを含む。



- 1層 灰黄褐色土層 (10YR5/2)
炭化物を少し含み、10YR4/6の
粒子、砂利を含む。



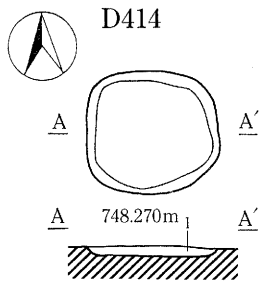
- 1層 黒褐色土層 (10YR3/2)
砂利を多く含み、10YR4/6の粒
子を含む。
- 2層 黒褐色土層 (10YR3/2)
10YR7/1の砂利を少し含む。



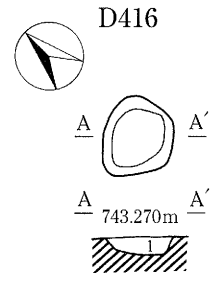
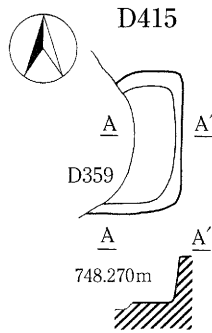
- 1層 におい黄褐色土層 (10YR6/4)
シルト質土粒、シルト質土を含
む。
- 2層 灰黄褐色土層 (10YR4/2)
砂利を多く含む。

0 (1:80) 2m

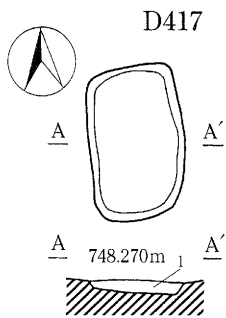
第143図 D406~D413号土坑実測図



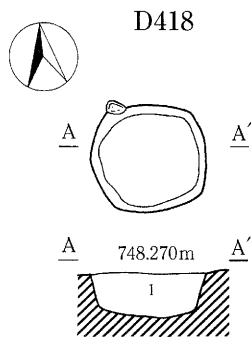
1層 灰黄褐色土層 (10YR4/2)
1cm以下のパミス、10YR4/6の
粒子を含む。



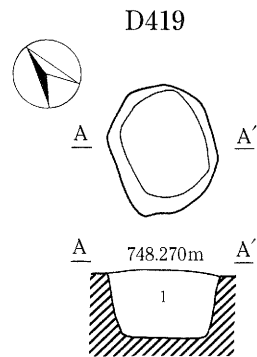
1層 黒褐色土層 (10YR3/1)
10YR6/1のシルト質粒子を
多く含む。



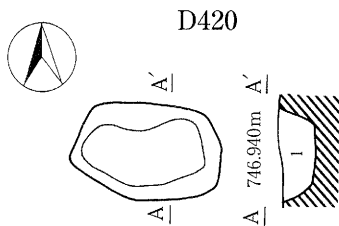
1層 黒褐色土層 (10YR3/2)
10YR4/6の粒子、5cm以下の石
を多く含む。



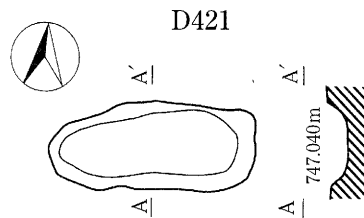
1層 黒褐色土層 (10YR3/2)
砂利を多く含み、10YR4/6の砂
粒を含む。



1層 黒褐色土層 (10YR3/2)
10YR4/6の粒子、2cm以下の石
粒を多く含み、炭化物を少し含
む。

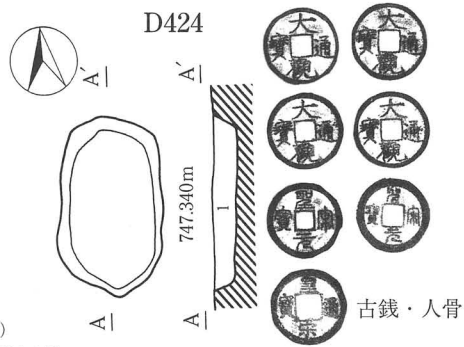
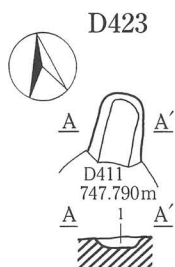
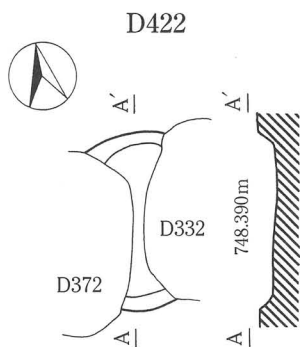


1層 暗褐色土層 (10YR3/3)
砂、小石、地山シルト質土、黒
色土ブロックを含む。



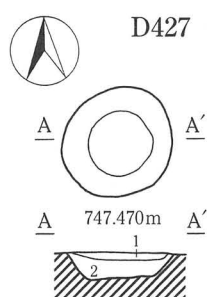
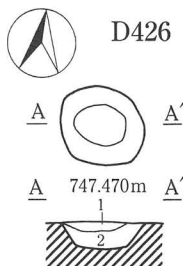
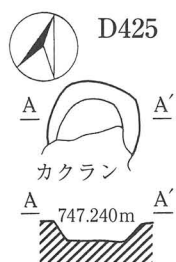
0 (1:80) 2m

第144図 D414~D421号土坑実測図



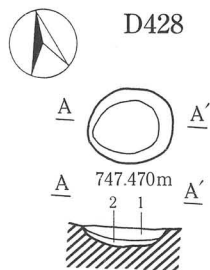
1層 褐灰色土層 (10YR4/1)
シルト質土主体。粘質土の砂粒を含む。

1層 暗褐色土層 (10YR3/4)
小石を含む。

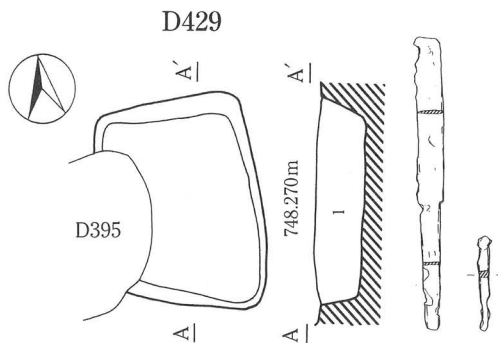


1層 暗褐色土層 (10YR3/4)
小石を含む。
2層 暗褐色土層 (10YR3/3)
小石を多く含み、砂を含む。

1層 褐色土層 (10YR4/4)
小石を多く含む。
2層 暗褐色土層 (10YR3/3)
砂礫層。



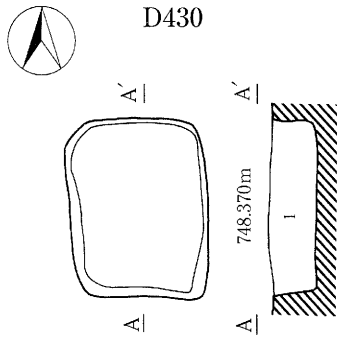
1層 暗褐色土層 (10YR3/3)
小石を含む。
2層 暗褐色土層 (10YR3/4)
小石を含む。



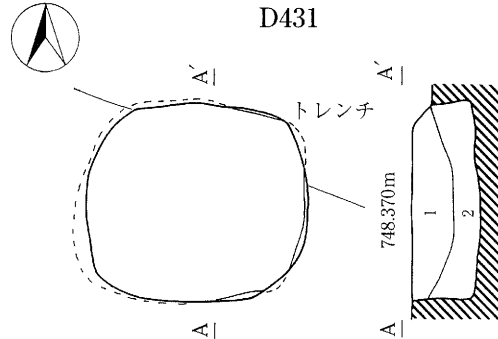
1層 暗褐色土層 (10YR3/4)
10YR4/6の粒子、10YR3/1の粒子を少し含む。

0 (1:80) 2m

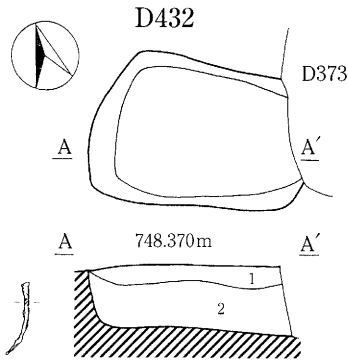
第145図 D422～D429号土坑実測図



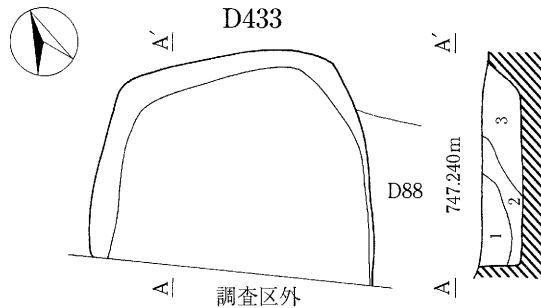
1層 におい黄褐色土層 (10YR5/4)
砂の2次堆積。



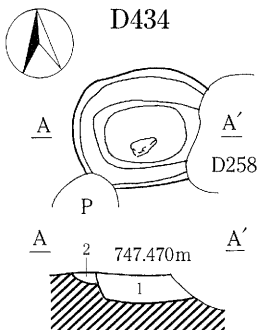
1層 におい黄褐色土層 (10YR4/3)
5cm以下のパミス、10YR7/1、10YR3/1の不定大ブ
ロックを少し含む。
2層 におい黄褐色土層 (10YR4/3)
5cm以下のパミス、10YR7/1、10YR3/1の不定大ブ
ロックを多く含む。



1層 黒褐色土層 (10YR3/2)
10YR7/1、10YR4/6のシルト粒子を
多く含み、3cm以下の石粒、パミス
を少し含む。
2層 灰黄褐色土層 (10YR4/2)
炭化物を多く含み、10YR4/6の粒子
を少し含む。



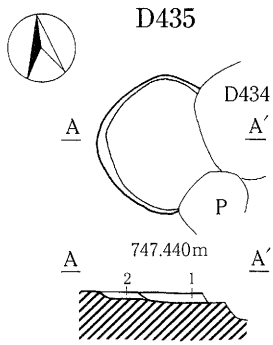
1層 黒褐色土層 (10YR2/2)
小石を多く含む。
2層 黒褐色土層 (10YR2/3)
小石を多く含む。
3層 暗褐色土層 (10YR3/3)
小石を多く含む。



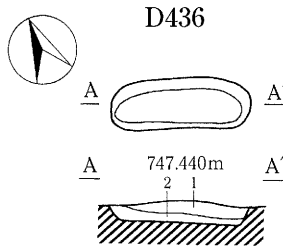
1層 黒褐色土層 (10YR2/3)
シルト質土を含む。
2層 暗褐色土層 (10YR3/3)
シルト質土を含む。

0 (1 : 80) 2m

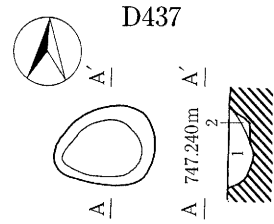
第146図 D430～D434号土坑実測図



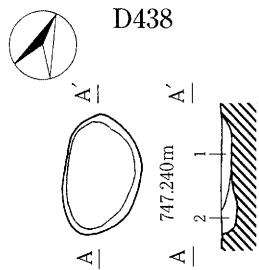
- 1層 暗褐色土層 (10YR3/3)
- 2層 暗褐色土層 (10YR3/4)
シルト質土を多く含む。



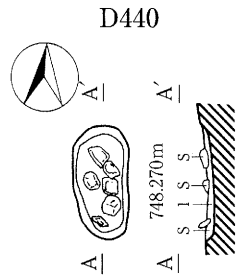
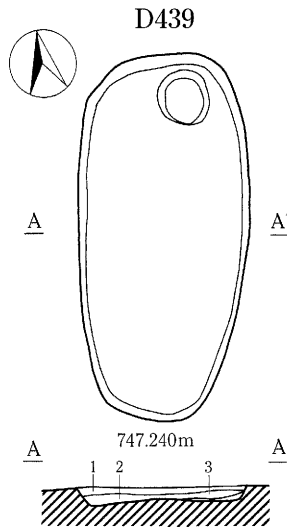
- 1層 暗褐色土層 (10YR3/4)
小石を多く含む。
- 2層 褐色土層 (10YR4/4)
砂利層



- 1層 暗褐色土層 (10YR3/3)
砂質。小石を含む。
- 2層 暗褐色土層 (10YR3/4)
砂質。小石を含む。

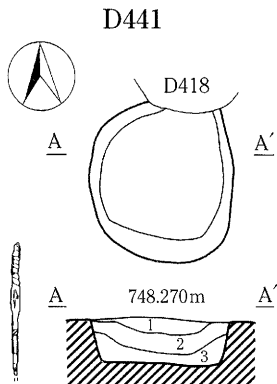


- 1層 暗褐色土層 (10YR3/4)
砂、小石を含む。
- 2層 暗褐色土層 (10YR3/3)
砂、小石を含む。

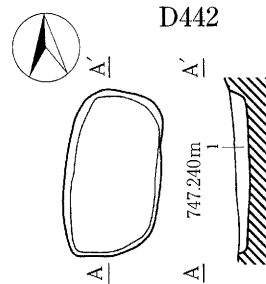


- 1層 黒褐色土層 (10YR2/3)
炭化物、小石を含む。

- 1層 黒褐色土層 (10YR2/3)
シルト質主体。小石を含む。
- 2層 暗褐色土層 (10YR3/3)
砂利層。1層を含む。
- 3層 暗褐色土層 (10YR3/3)
砂利層。



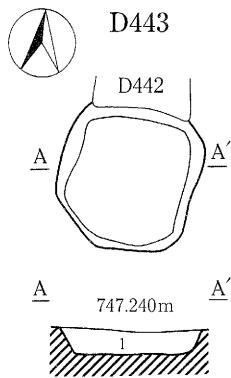
- 1層 暗褐色土層 (10YR3/4)
ローム粒子が少量混入。
- 2層 黒褐色土層 (10YR3/2)
ローム粒子、炭化物が混入。
- 3層 黒褐色土層 (10YR3/2)
小石が多量に混入。



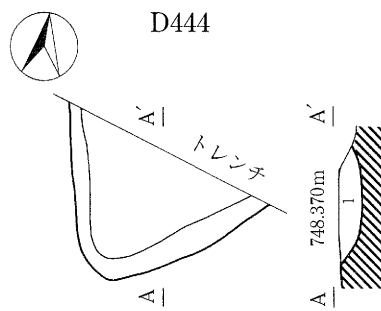
- 1層 暗褐色土層 (10YR3/4)
砂、小石を多く含む。

0 (1:80) 2m

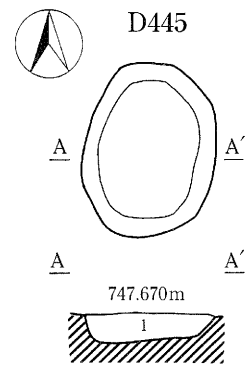
第147図 D435～D442号土坑実測図



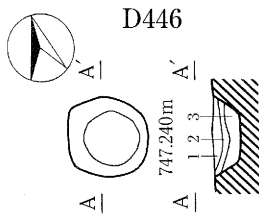
1層 褐色土層 (10YR4/4)
砂、礫を多く含む。



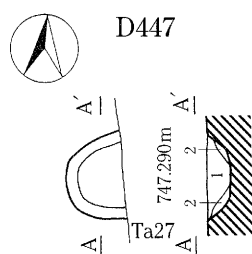
1層 におい黄褐色土層 (10YR6/3)
10YR4/6の粒子を多く含む。



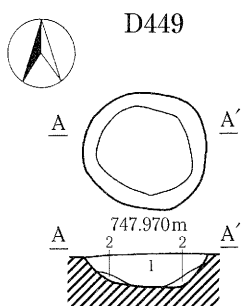
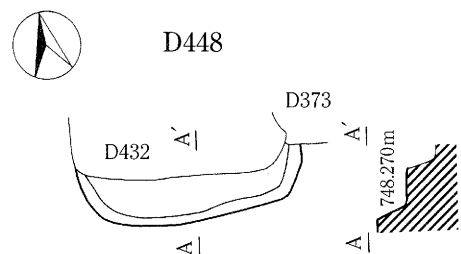
1層 暗褐色土層 (10YR3/3)
小石、ローム粒子が混入し、炭化物を含む。



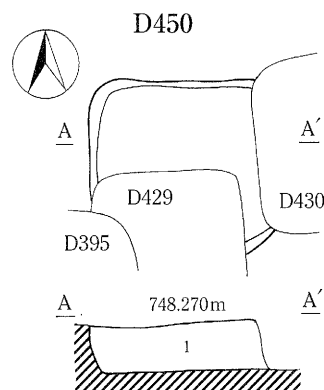
1層 暗褐色土層 (10YR3/3)
小石を含む。
2層 暗褐色土層 (10YR3/4)
鉄分を含む。
3層 暗褐色土層 (10YR3/3)
シルト質主体。10YR6/2のブロックを含む。



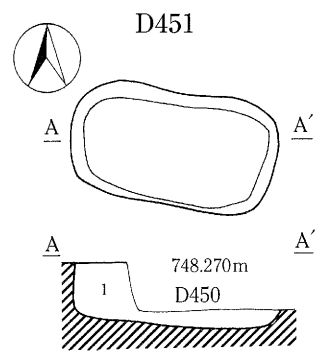
1層 黒褐色土層 (10YR3/2)
小石、ローム粒子が混入。
2層 黒褐色土層 (10YR3/2)
砂質。ローム粒子が混入。



1層 黒褐色土層 (10YR3/2)
シルト粒子が少量混入。
2層 褐色土層 (10YR4/4)
砂、小石が多量に混入。



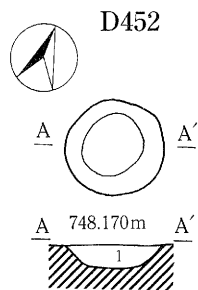
1層 におい黄褐色土層 (10YR4/3)
10YR4/6の粒子を少し含み、最下面にヌカ状の堆積。



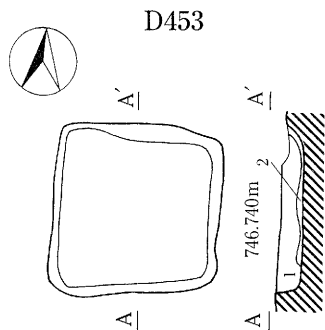
1層 黒褐色土層 (10YR3/2)
10YR2/1、10YR4/6の粒子を多く含む。

0 (1:80) 2m

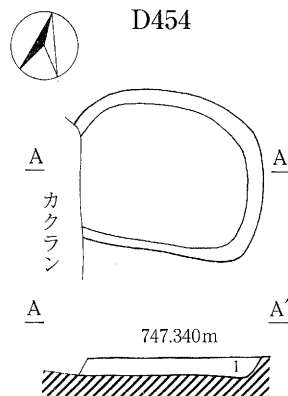
第148図 D443～D451号土坑実測図



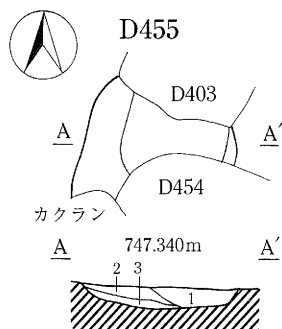
1層 黒褐色土層 (10YR3/2)
砂質。炭化物、ローム粒子が混入。



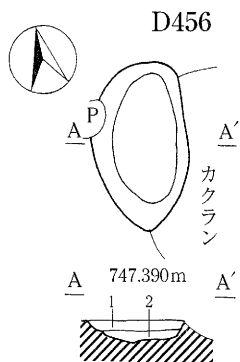
1層 暗褐色土層 (10YR3/4)
砂、地山のシルト質土、黒色土ブロックを含む。
2層 黒褐色土層 (10YR2/2)
暗褐色土ブロック、砂を含む。



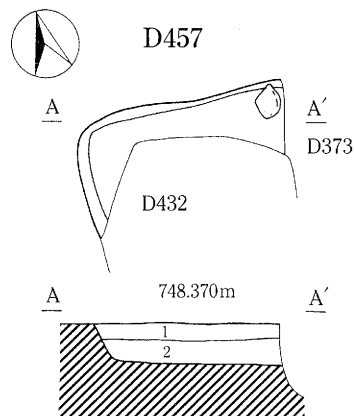
1層 暗褐色土層 (10YR3/3)
小石を含む。



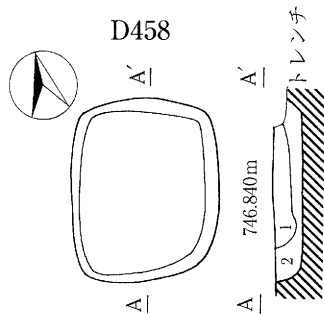
1層 暗褐色土層 (10YR3/3)
小石を含む。
2層 暗褐色土層 (10YR3/4)
シルト質土主体。
3層 褐色土層 (10YR4/4)
シルト質土主体。砂質土を多く含む。



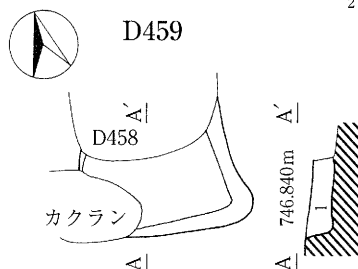
1層 暗褐色土層 (10YR3/3)
2層 暗褐色土層 (10YR3/4)



1層 ぶい黄橙色土層 (10YR6/3)
10YR7/3のシルト粒子、2cm以下のバミスを少量含む。
2層 灰黄褐色土層 (10YR5/2)
1cm以下の石粒、バミスを多く含む。



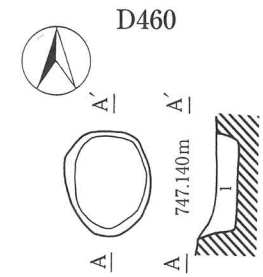
1層 暗褐色土層 (10YR3/3)
シルト質土を含む。
2層 黒褐色土層 (10YR3/2)
黒色土ブロックを含む。



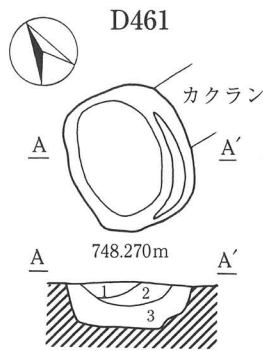
1層 黒褐色土層 (10YR3/2)
黒色土ブロックを含む。

0 (1:80) 2m

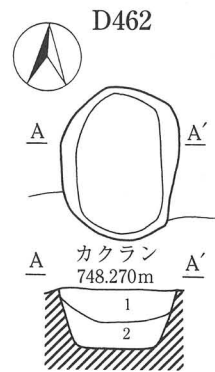
第149図 D452～D459号土坑実測図



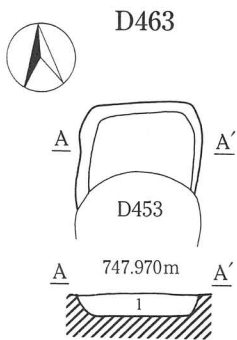
1層 灰黄褐色土層 (10YR5/2)
5cm大のバミスを少量含む。



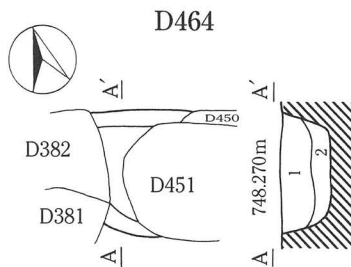
1層 黒褐色土層 (10YR3/2)
砂粒を多く含む。
2層 褐色土層 (10YR4/4)
砂粒、シルト粒子が多量に混入。
3層 黒褐色土層 (10YR3/1)
シルト粒子が多量に混入。



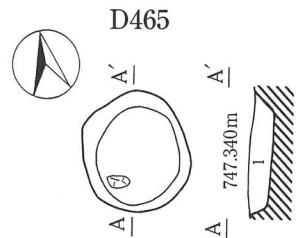
1層 黒褐色土層 (10YR3/2)
小礫、砂が混入。
2層 にぶい黄褐色土層 (10YR4/3)
小礫、砂、炭化物が混入。



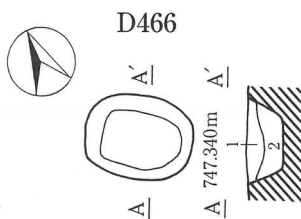
1層 黒褐色土層 (10YR3/2)
小石、シルト粒子が混入。



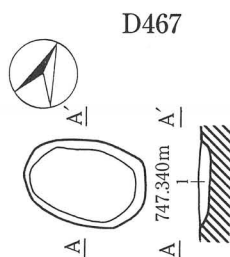
1層 にぶい黄褐色土層 (10YR4/3)
10YR3/1、10YR4/6の粒子を少し含む。
2層 黒褐色土層 (10YR3/2)
10YR3/1、10YR4/6の粒子を多く含む。



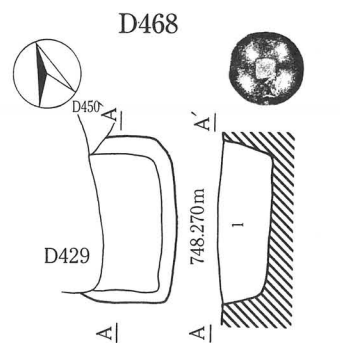
1層 暗褐色土層 (10YR3/3)
砂、地山の茶褐色土ブロックを含む。



1層 暗褐色土層 (10YR3/3)
砂、小石を含む。
2層 暗褐色土層 (10YR3/4)
砂、地山の茶褐色土を含む。



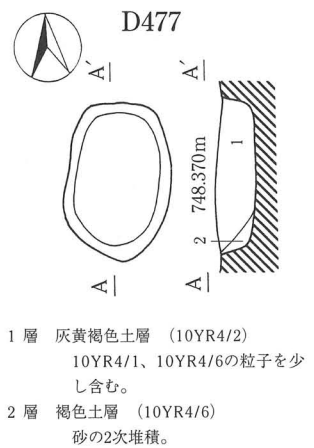
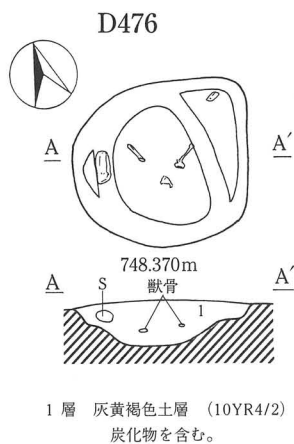
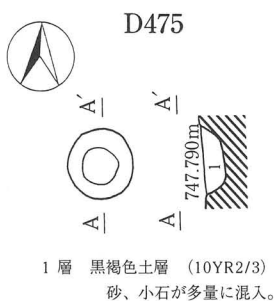
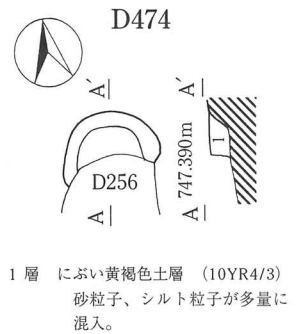
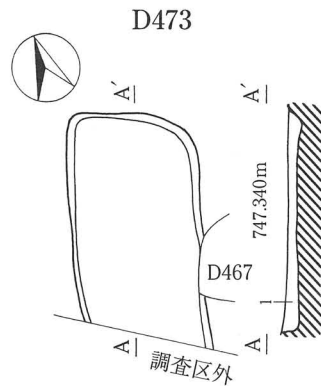
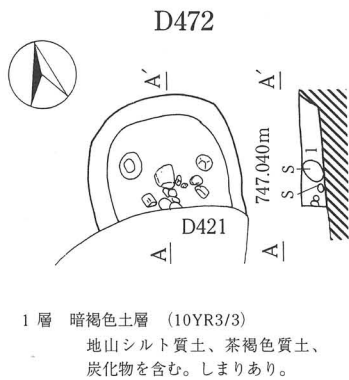
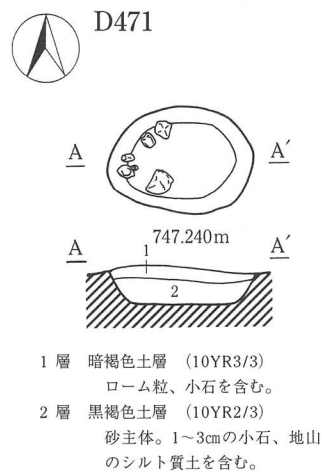
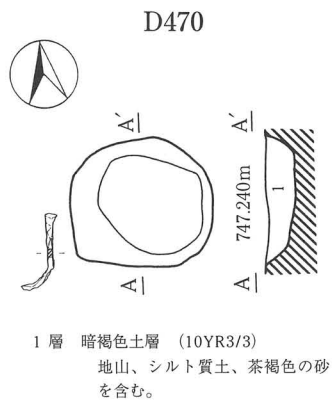
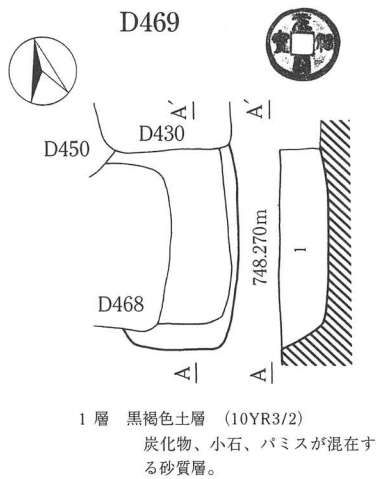
1層 暗褐色土層 (10YR3/3)
砂、地山のシルト質土を多く含む。



1層 灰黄褐色土層 (10YR4/2)
10YR3/1、10YR4/6の粒子、5cm以下のバミス、石粒を含む。

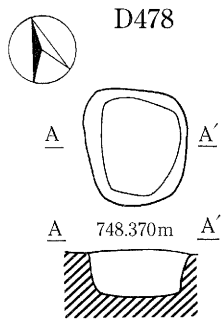
0 (1 : 80) 2m

第150図 D460～D468号土坑実測図

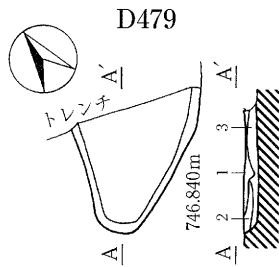


0 (1:80) 2m

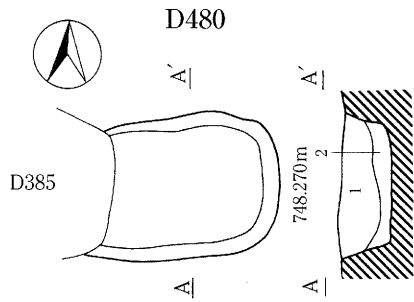
第151図 D469~D477号土坑実測図



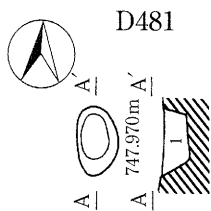
1層 灰黄褐色土層 (10YR4/2)
10YR3/1、の粒子、5mm以下の
バミスを含む。



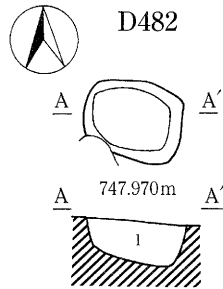
1層 黄褐色土層 (10YR3/3)
黒色土ブロック、シルトブロック
を含む。
2層 暗褐色土層 (10YR3/3)
黒色土ブロックを多く含む。
3層 暗褐色土層 (10YR2/2)
10YR3/3の土を含む。



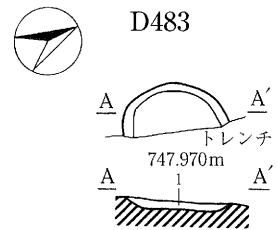
1層 ぶい黄褐色土層 (10YR5/3)
10YR4/6の粒子を少し含む。
2層 ぶい黄褐色土層 (10YR5/3)
10YR4/6の粒子を多く含む。



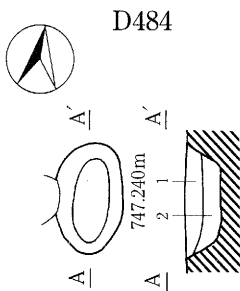
1層 黒褐色土層 (10YR3/1)
10YR4/6の粒子を少し含む。



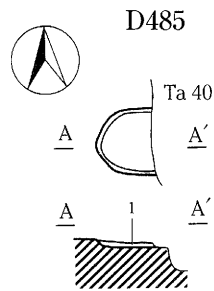
1層 ぶい黄褐色土層 (10YR5/3)
10YR6/4、10YR4/6の
粒子を含む。



1層 黒褐色土層 (10YR3/2)
砂の2次堆積。

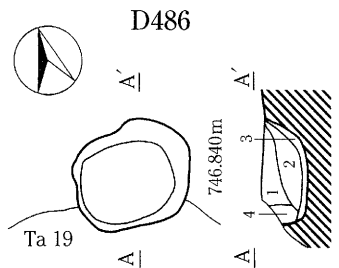


1層 暗褐色土層 (10YR3/3)
小石をわずかに含む。
2層 暗褐色土層 (10YR3/4)
小石をわずかに含む。



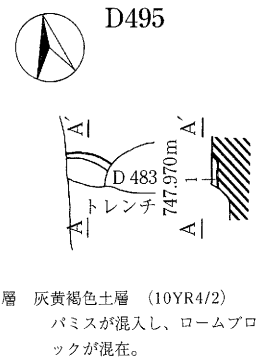
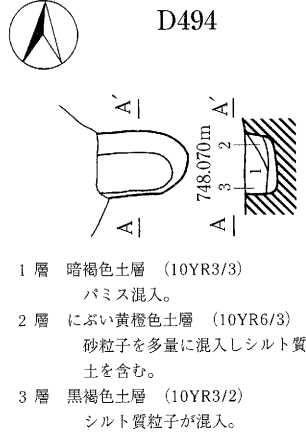
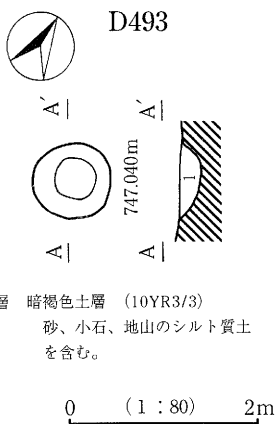
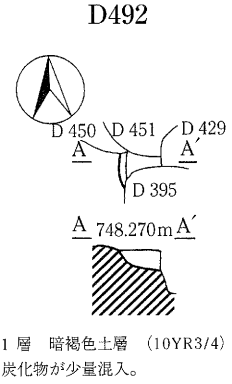
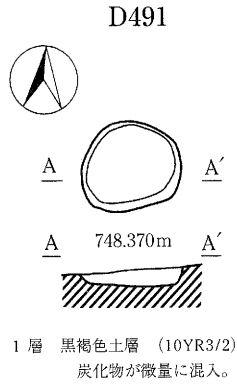
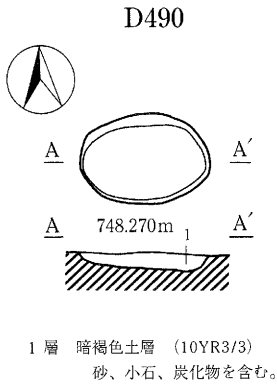
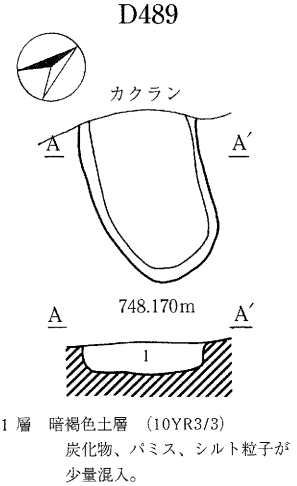
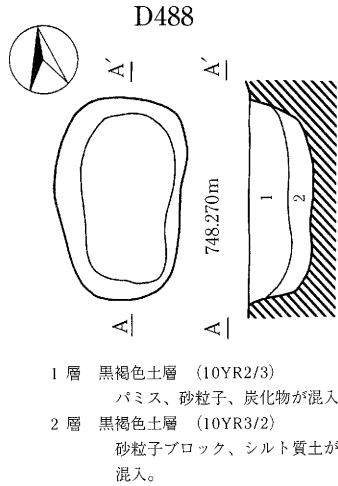
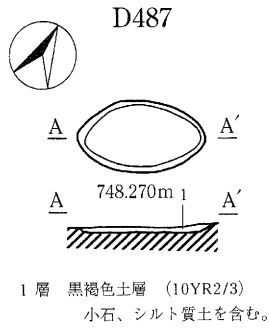
1層 ぶい黄褐色土層 (10YR4/3)
シルト粒子が混入。

0 (1 : 80) 2m

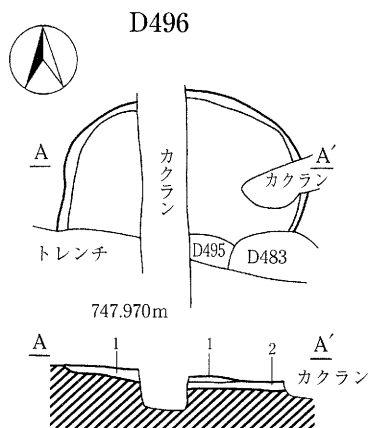


1層 黒褐色土層 (10YR2/3)
2層 暗褐色土層 (10YR3/3)
3層 黒褐色土層 (10YR2/2)
10YR3/2の土を含む。
4層 暗褐色土層 (10YR3/3)
シルト質土を含む。

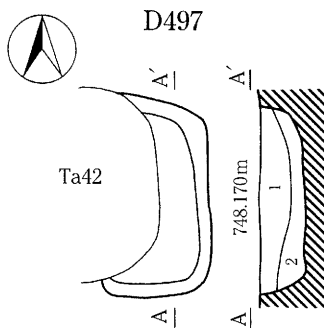
第152図 D478~D486号土坑実測図



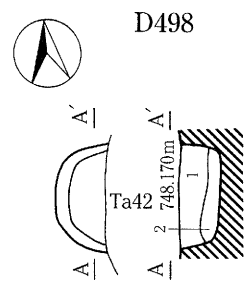
第153図 D487～D495号土坑実測図



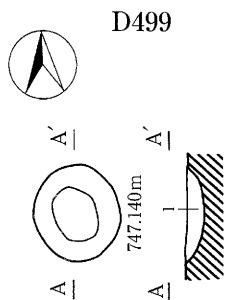
- 1層 黒褐色土層 (10YR3/2)
バミスが混入。
- 2層 におい黄褐色土層 (10YR4/3)
ローム粒子が多量に混入し、
バミスも含む。



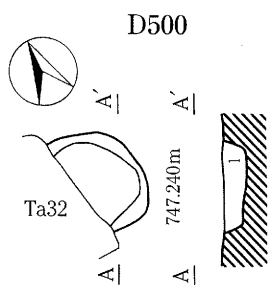
- 1層 黒褐色土層 (10YR3/2)
炭化物、バミスが混入。
- 2層 灰黄褐色土層 (10YR4/2)
炭化物、砂粒子が混入。



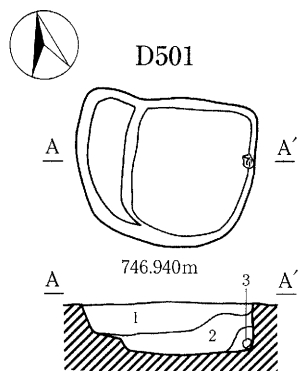
- 1層 黒褐色土層 (10YR2/3)
バミス、砂粒子が混入。
- 2層 におい黄褐色土層 (10YR4/3)
砂粒子を多量に混入。



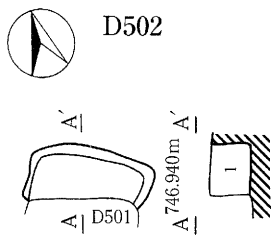
- 1層 暗褐色土層 (10YR3/3)
砂、地山シルト質土を含む。



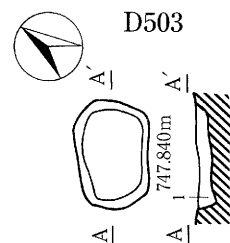
- 1層 暗褐色土層 (10YR3/3)
礫を含む。



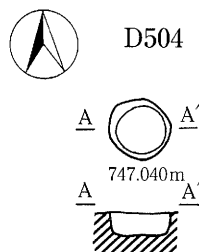
- 1層 暗褐色土層 (10YR3/3)
小石、炭化物粒子を含む。
- 2層 黒褐色土層 (10YR2/3)
小石を含み、細黒色土ブロック
を多く含む。
- 3層 暗褐色土層 (10YR3/4)
シルト質土を多く含む。



- 1層 暗褐色土層 (10YR3/3)
シルト質土、小石を含む。

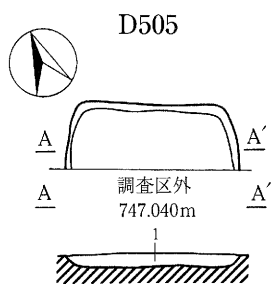


- 1層 暗褐色土層 (10YR3/3)

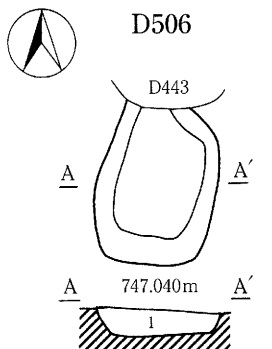


- 1層 暗褐色土層 (10YR3/4)
シルト質粒子を少量混入。

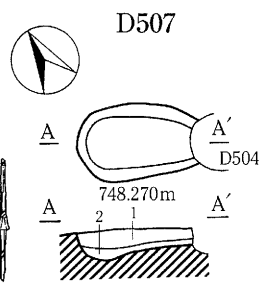
0 (1:80) 2m



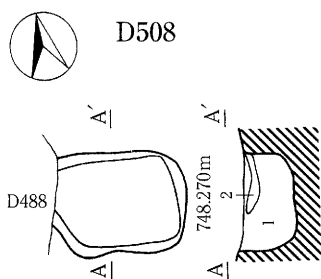
1層 暗褐色土層 (10YR3/3)
シルト質土、小石を含む。



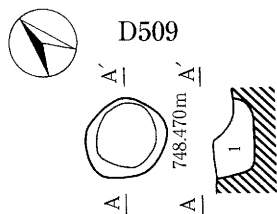
1層 暗褐色土層 (10YR3/4)
砂質。



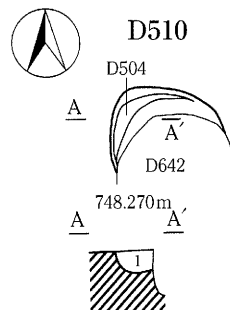
1層 黒褐色土層 (10YR2/3)
砂を含む。
2層 におい黄褐色土層 (10YR4/3)
砂粒子、小石が混入。



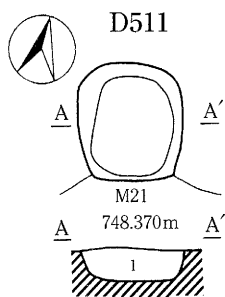
1層 黒褐色土層 (10YR2/3)
シルト粒子が少量混入。
2層 褐色土層 (10YR4/4)
砂粒子が多量に混入。



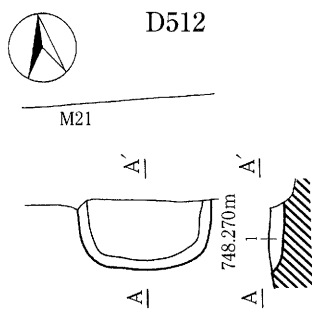
1層 灰黄褐色土層 (10YR4/2)
バミス、シルト質土が混入。



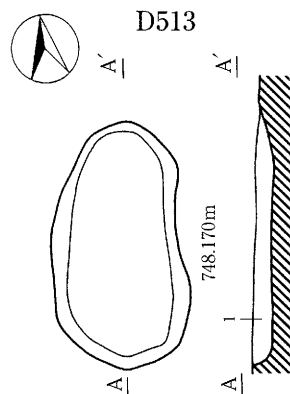
1層 暗褐色土層 (10YR3/3)
小礫を含む。



1層 黒褐色土層 (10YR2/3)
バミス、シルト質土が少量混入。



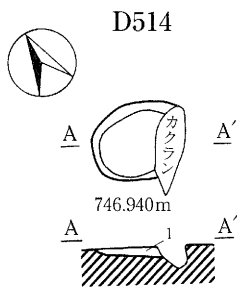
1層 暗褐色土層 (10YR3/3)
シルト質土、小石を少量混入。



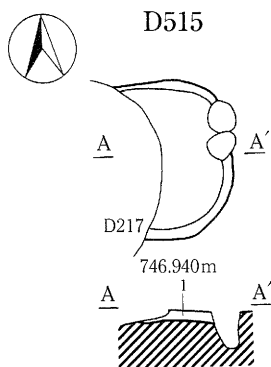
1層 暗褐色土層 (10YR3/3)
小石を多く含む。

0 (1:80) 2m

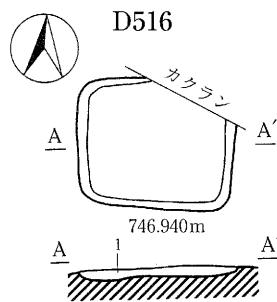
第155図 D505～D513号土坑実測図



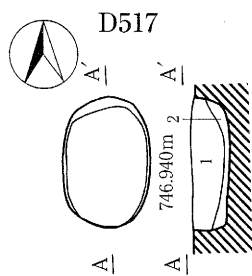
1層 黒褐色土層 (10YR3/2)
炭化物粒子を含む。



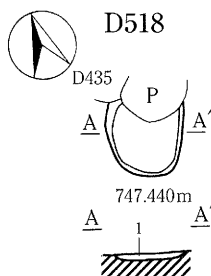
1層 暗褐色土層 (10YR3/3)



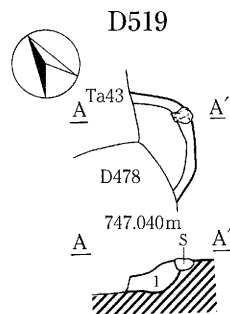
1層 暗褐色土層 (10YR3/3)
シルト質土を含む。



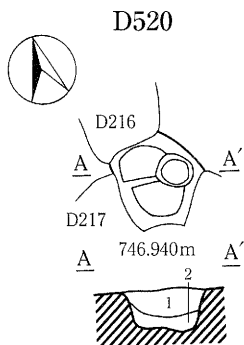
1層 暗褐色土層 (10YR3/4)
小石を多く含む。
2層 暗褐色土層 (10YR3/3)
黒色土細ブロックを含む。



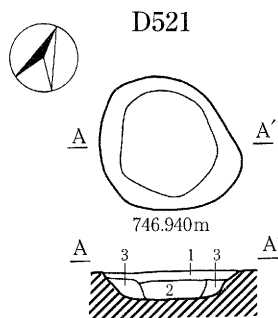
1層 暗褐色土層 (10YR3/4)
砂質。



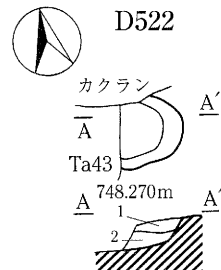
1層 黒褐色土層 (10YR3/2)
バミス、小石が混入。



1層 暗褐色土層 (10YR3/3)
砂質。



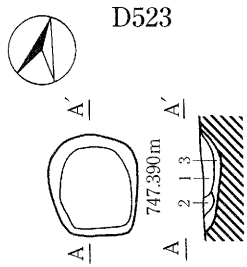
1層 黒褐色土層 (10YR2/3)
シルト質土を含む。
2層 黒褐色土層 (10YR2/3)
3層 暗褐色土層 (10YR3/3)
砂質。



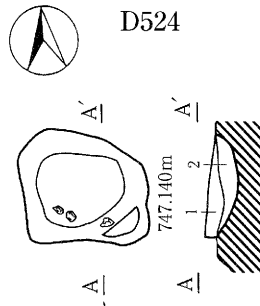
1層 暗褐色土層 (10YR3/3)
ローム粒子 (砂)、シルト質粒子、
シルトブロックが混入。
2層 暗褐色土層 (10YR3/4)
ロームブロック (砂)、小石が
混入。

0 (1:80) 2m

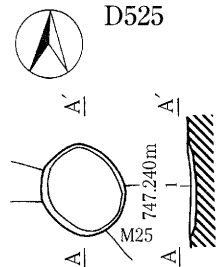
第156図 D514～D522号土坑実測図



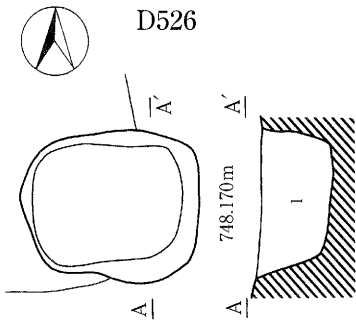
- 1層 黒褐色土層 (10YR3/2)
シルト質土を含む。
- 2層 黒褐色土層 (10YR2/3)
黒色土を含む。
- 3層 黒褐色土層 (10YR2/2)
暗褐色土を含む。



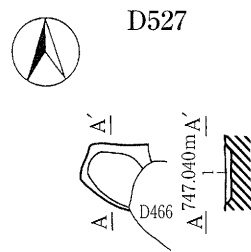
- 1層 黒褐色土層 (10YR2/3)
小石を含む。
- 2層 暗褐色土層 (10YR3/3)
シルト質土を含む。



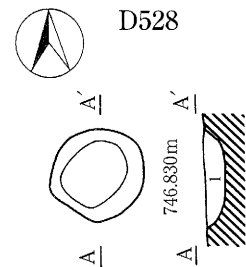
- 1層 暗褐色土層 (10YR2/3)
砂質。



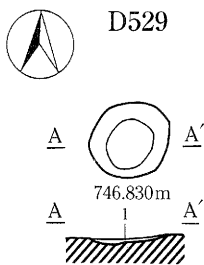
- 1層 暗褐色土層 (10YR3/4)
4cm以下の石粒を含み、10YR4/6
のシルト質粒子、10YR3/1の粒子
を含む。



- 1層 暗褐色土層 (10YR2/3)
シルト質土、小石を含む。

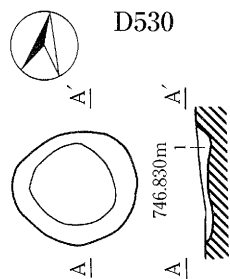


- 1層 暗褐色土層 (10YR2/3)
砂、小石を含む。

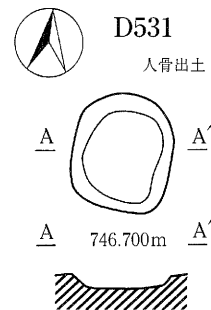


- 1層 暗褐色土層 (10YR3/3)
砂、小石を含む。

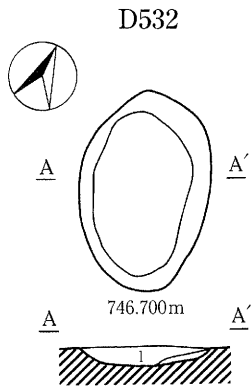
0 (1:80) 2m



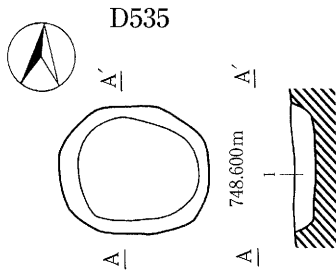
- 1層 暗褐色土層 (10YR3/3)
砂、小石を含む。



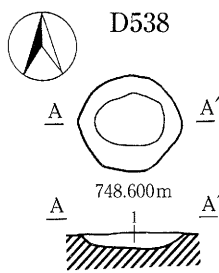
人骨出土



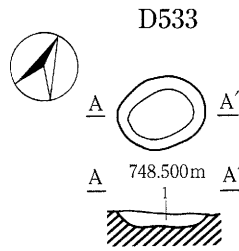
- 1層 暗褐色土層 (10YR3/3)
砂、パミスを含む。しまりあり。
- 2層 黒褐色土層 (10YR2/3)
砂、パミスを含む。しまりあり。



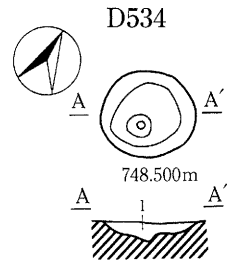
- 1層 暗褐色土層 (10YR3/3)
黒色土ブロックを含む。



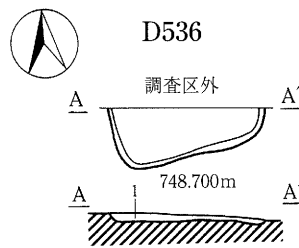
- 1層 暗褐色土層 (10YR3/3)
黒色土ブロック、パミスを含む。



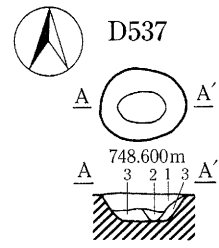
- 1層 暗褐色土層 (10YR3/3)
パミス、白色粒を含む。



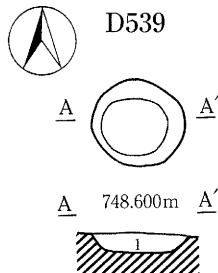
- 1層 暗褐色土層 (10YR3/3)
パミス、白色粒を含む。



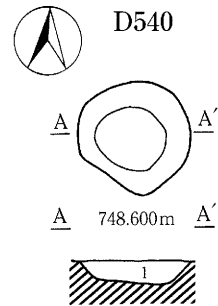
- 1層 暗褐色土層 (10YR3/3)
黒色土ブロック、焼土を含む。



- 1層 暗褐色土層 (10YR3/3)
ロームブロック、パミスを含む。
- 2層 黒褐色土層 (10YR3/2)
ロームブロック、パミスを含む。
- 3層 にぶい黄褐色土層 (10YR4/3)
ローム、軽石を含む。



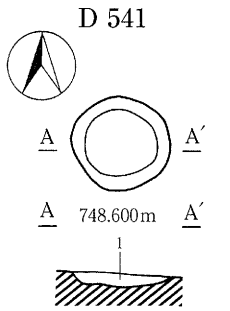
- 1層 暗褐色土層 (10YR3/3)
黒色土ブロック、パミスを含む。



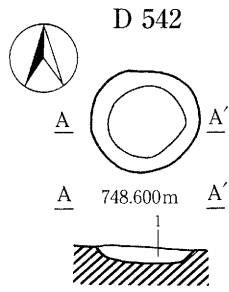
- 1層 暗褐色土層 (10YR3/3)
黒色土ブロック、パミス、ローム粒を含む。

0 (1:80) 2m

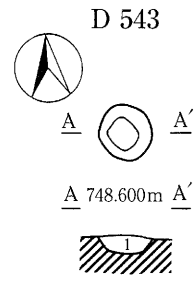
第158図 D532～D540号土坑実測図



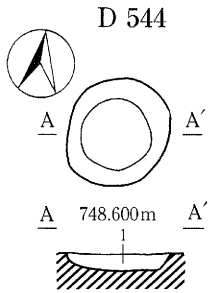
1層 暗褐色土層 (10YR3/3)
 黒色土ブロック、パミス、
 ローム粒を含む。



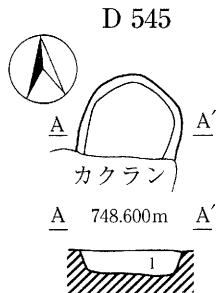
1層 暗褐色土層 (10YR3/3)
 黒色土、ロームブロックを
 含む。



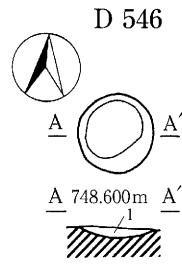
1層 暗褐色土層 (10YR3/3)
 黒色土、ロームブロックを
 含む。



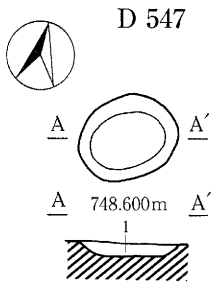
1層 暗褐色土層 (10YR3/3)
 黒色土ブロック、ローム粒
 を含む。



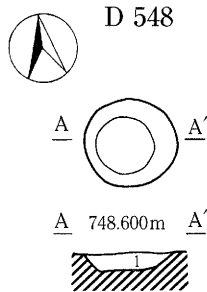
1層 黒褐色土層 (10YR3/2)
 ロームブロック、黒色土ブ
 ロック、パミスを含む。



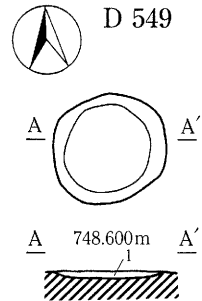
1層 暗褐色土層 (10YR3/3)
 黒色土ブロックをわずかに
 含む。



1層 暗褐色土層 (10YR3/3)
 黒色土ブロック、パミス
 を含む。



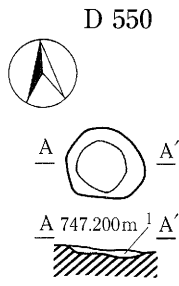
1層 暗褐色土層 (10YR3/3)
 黒色土ブロック、パミス、
 ローム粒を含む。



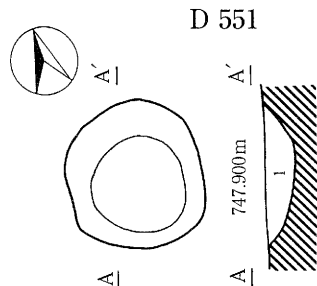
1層 暗褐色土層 (10YR3/3)
 黒色土、炭化物を含む。

0 (1:80) 2m

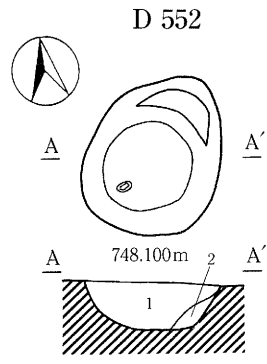
第159図 D541~D549号土坑実測図



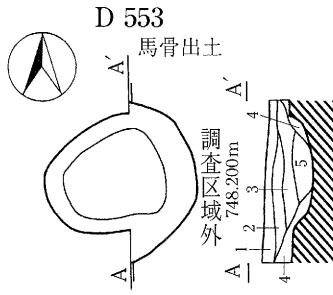
1層 黒色土層 (10YR2/1)
 黒色土、パミスを含み、し
 まり粘性弱い。



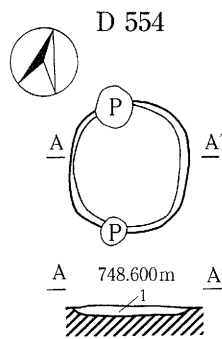
1層 黒褐色土層 (10YR3/2)
 パミス、ロームブロックを
 含む。



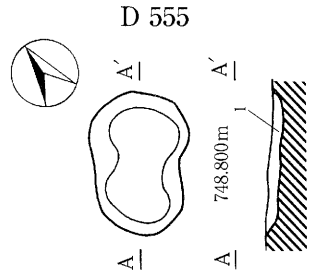
1層 黒褐色土層 (10YR2/3)
 ロームブロックを含む。
 2層 暗褐色土層 (10YR3/3)
 ロームを多く含む。



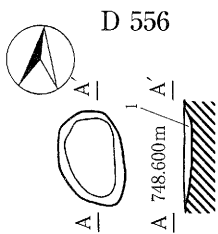
1層 耕作土
 2層 暗褐色土層 (10YR3/3)
 ローム粒、軽石を含む。
 3層 黒褐色土層 (10YR2/3)
 ローム粒、パミスを含む。
 4層 暗褐色土層 (10YR3/4)
 ローム粒、黒色土を含む。
 しまりなし。
 5層 黒褐色土層 (10YR2/3)
 ロームブロック、ローム粒、
 黒色土ブロックを多く含む。



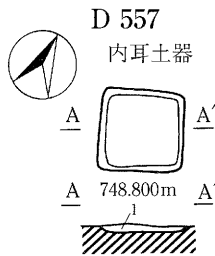
1層 暗褐色土層 (10YR3/3)
 黒色土ブロックをわずかに
 含む。



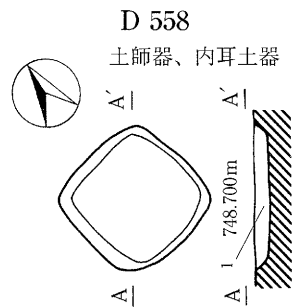
1層 暗褐色土層 (10YR3/3)
 黒色土ブロック、パミス
 を含む。



1層 暗褐色土層 (10YR3/3)
 黒色土ブロック、焼土を含む。

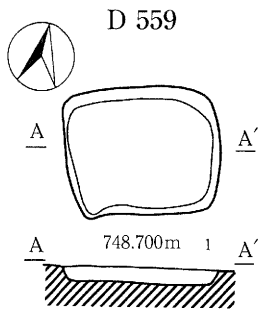


1層 暗褐色土層 (10YR3/3)
 黒色土ブロックを含む。

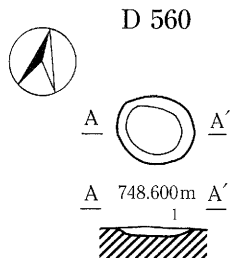


1層 暗褐色土層 (10YR3/3)
 黒色土ブロック、焼土をわ
 ずかに含む。

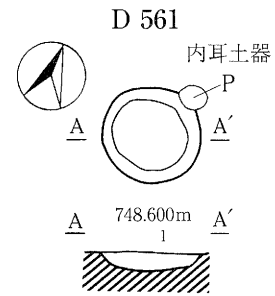
0 (1:80) 2m



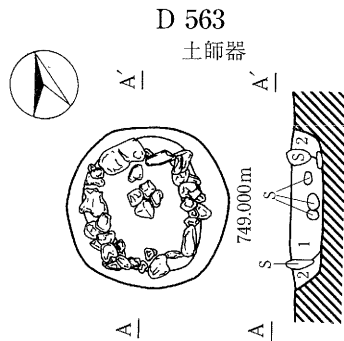
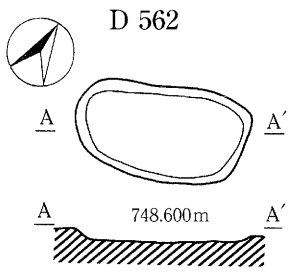
1層 暗褐色土層 (10YR3/3)
ローム粒、粘土、炭化物を含む。



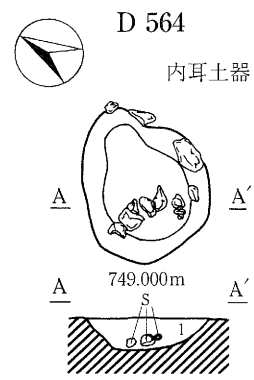
1層 暗褐色土層 (10YR3/3)
ローム粒、黒色土ブロックをわずかに含む。



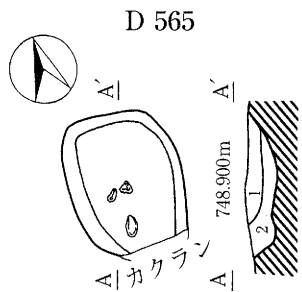
1層 暗褐色土層 (10YR3/3)
ローム粒、黒色土ブロックをわずかに含む。



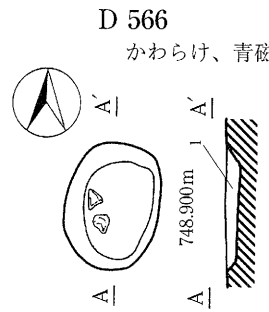
1層 黒褐色土層 (10YR3/2)
黒色ロームブロック、ローム粒を含む。
2層 黒褐色土層 (10YR3/2)
黒色土ブロック、砂を含む。



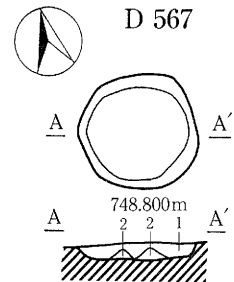
1層 黒褐色土層 (10YR3/2)
黒色ロームブロック、ローム粒を含む。



1層 暗褐色土層 (10YR2/3)
黒褐色土ブロック、黒色土ブロックを含む。
2層 黒褐色土層 (10YR2/2)
ローム粒、暗褐色土ブロックを含む。



1層 黒褐色土層 (10YR2/2)
暗褐色土ブロック、ローム土を含む。

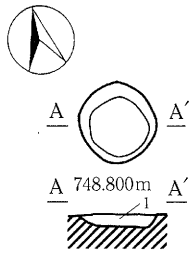


1層 黒褐色土層 (10YR3/1)
1~2cmの小石を含む。
2層 におい黄褐色土層 (10YR5/4)
砂層。

0 (1 : 80) 2m

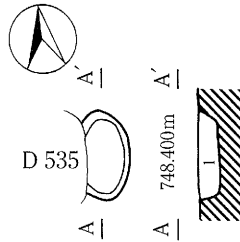
第161図 D559~D567号土坑実測図

D 568



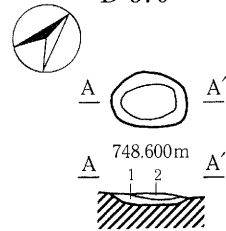
- 1層 黒褐色土層 (10YR3/1)
1~2cmの小石を含む。

D 569



- 1層 黒褐色土層 (10YR3/2)
黒色土ブロック、ローム粒を含む。

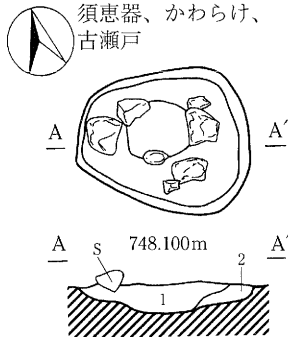
D 570



- 1層 明赤褐色土層 (5YR5/8)
焼土、黒色土ブロックを含む。
2層 黒褐色土層 (10YR2/2)
焼土、パミスを含む。

D 571

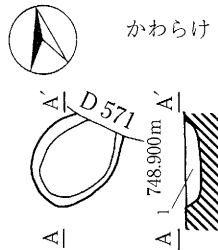
須恵器、かわらけ、古瀬戸



- 1層 黒褐色土層 (10YR3/2)
ローム粒、砂、黒色土ブロックを含む。
2層 黒褐色土層 (10YR2/3)
シルト質土主体、軽石を含む。

D 572

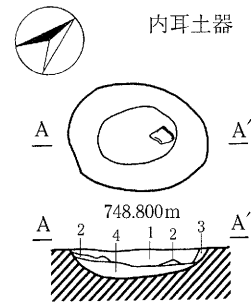
かわらけ



- 1層 暗褐色土層 (10YR3/3)
シルト質土主体。砂、小石を含む。

D 573

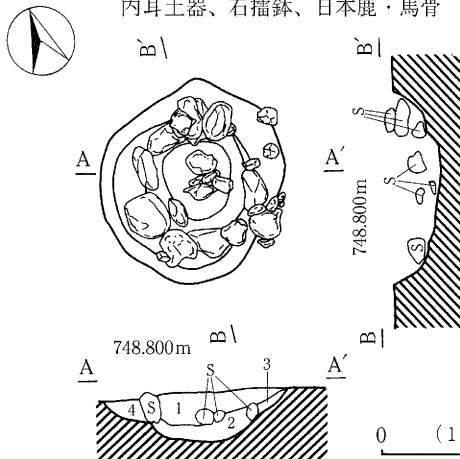
内耳土器



- 1層 褐灰色土層 (10YR4/1)
砂を含む。しまり粘性あり。
2層 褐色土層 (10YR2/1)
しまり粘性ややあり。
3層 褐色土層 (10YR4/6)
砂層。しまり粘性あり。
4層 黒色土層 (10YR2/1)
砂粒を多く含む。しまり粘性あり。

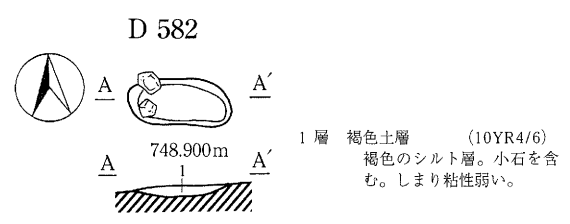
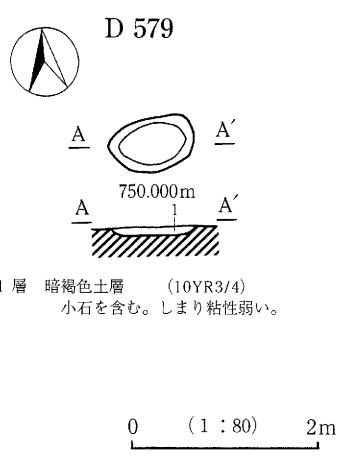
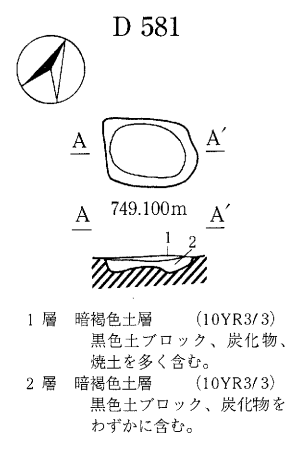
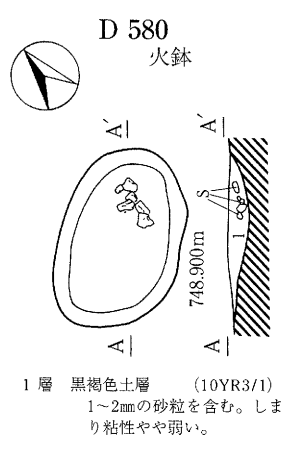
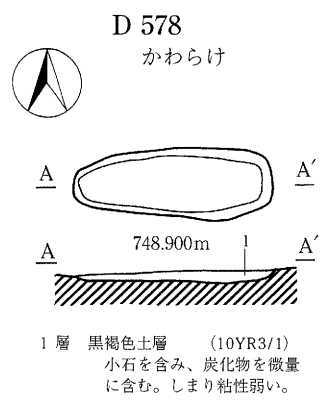
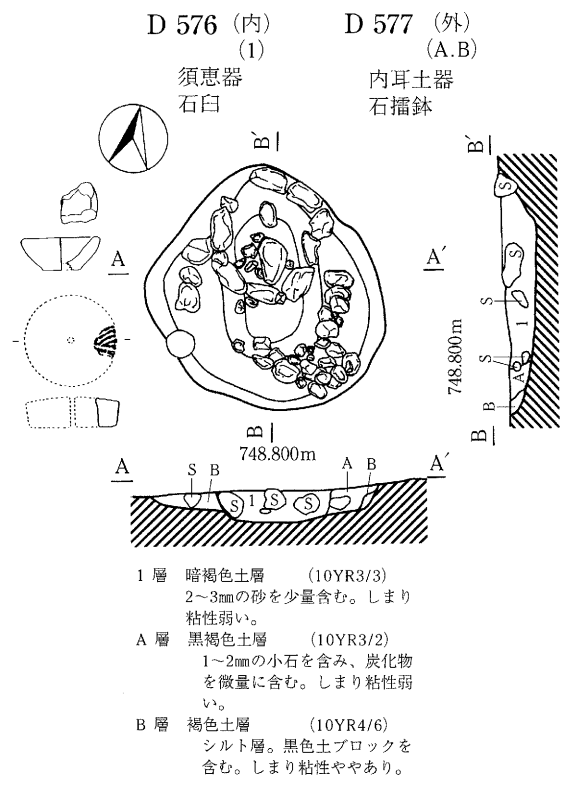
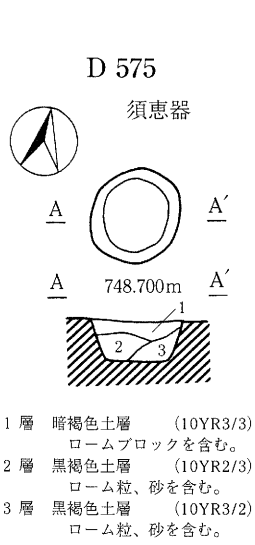
D 574

内耳土器、石拵鉢、日本鹿・馬骨



- 1層 暗褐色土層 (10YR3/3)
1~2cmの小石を含む。しまり粘性弱い。
2層 褐灰色土層 (10YR4/1)
灰、炭化物を少量含む。しまり弱く粘性あり。
3層 におい黄褐色土層 (10YR6/3)
しまり粘性弱い。ぼそぼそしている。
4層 黄褐色土層 (10YR5/8)
黒色土ブロックを含む。しまり粘性ややあり。

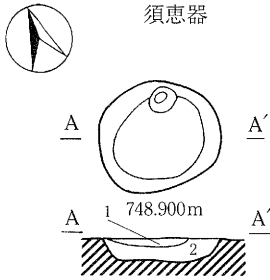
第162図 D568~D574号土坑実測図



第163図 D575~D582号土坑実測図

D 583

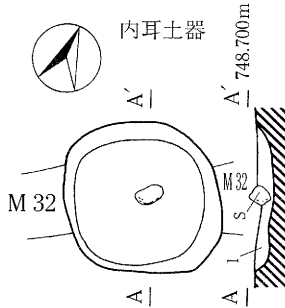
須恵器



- 1層 黒褐色土層 (10YR3/2)
しまり粘性ややあり。
- 2層 暗褐色土層 (10YR3/4)
ローム土、2~3cmの小石を多く含む。しまり粘性弱い。

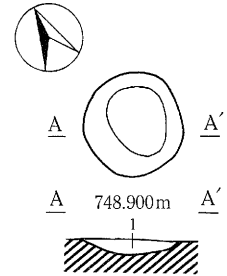
D 584

内耳土器



- 1層 黒褐色土層 (10YR3/2)
黒色土粒、ローム粒、ロームブロックを含む。

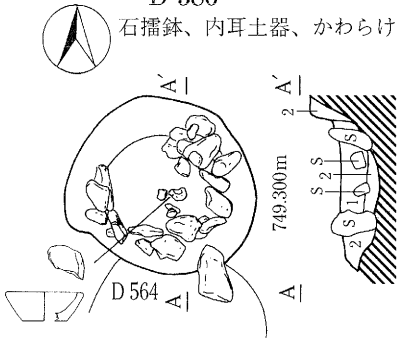
D 585



- 1層 暗褐色土層 (10YR3/3)
黒色土シルト質土をわずかに含む。

D 586

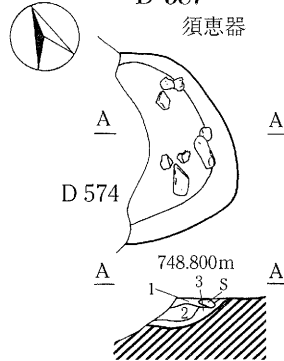
石播鉢、内耳土器、かわらけ



- 1層 黒褐色土層 (10YR3/2)
炭化物、炭を多く含む。
- 2層 暗褐色土層 (10YR3/3)
炭化物を含み、灰を多量に含む。

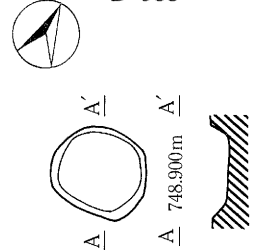
D 587

須恵器



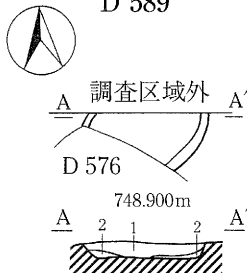
- 1層 ぶい黄橙色土層 (10YR7/2)
1~2cmの小石を含む。しまり粘性弱い。
- 2層 黒褐色土層 (10YR3/1)
灰ブロックを少量含む。しまり粘性ややあり。
- 3層 褐灰色土層 (10YR6/1)
灰、炭化物を微量に含む。しまり弱い。粘性あり。

D 588



D 589

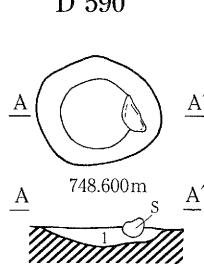
調査区域外



- 1層 黒褐色土層 (10YR2/3)
砂、炭化物を含む。
- 2層 暗褐色土層 (10YR3/3)
砂、炭化物を含む。

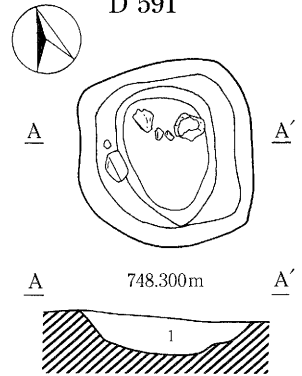
0 (1:80) 2m

D 590



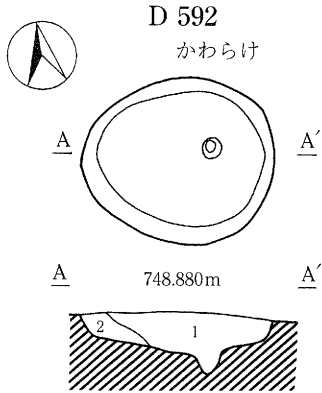
- 1層 黒褐色土層 (10YR3/2)
シルト質土主体。黒色土ブロックを含む。

D 591

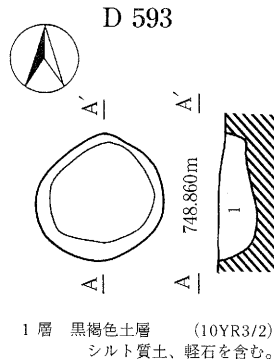


- 1層 黒褐色土層 (10YR3/2)
シルト質土主体。軽石を含む。

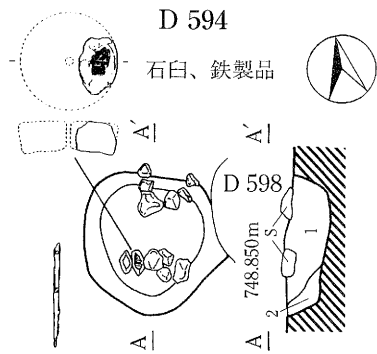
第164図 D583~D591号土坑実測図



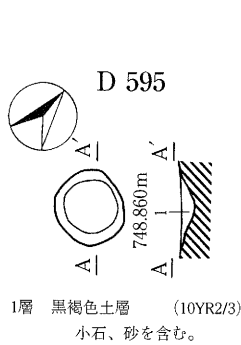
- 1層 黒褐色土層 (10YR3/2)
シルト質土、炭化物、砂を含む。
2層 黒褐色土層 (10YR2/3)
シルト質土、小石を多く含む。



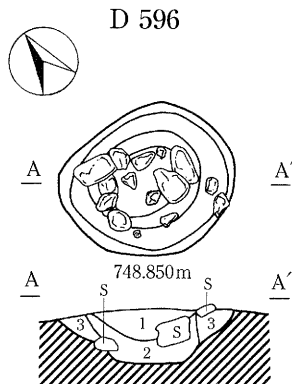
- 1層 黒褐色土層 (10YR3/2)
シルト質土、軽石を含む。



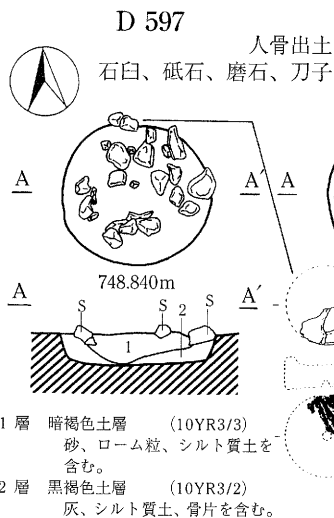
- 1層 黒褐色土層 (10YR2/3)
炭化物、シルト質土を含む。
2層 黒褐色土層 (10YR3/2)
炭化物、シルト質土を含む。



- 1層 黒褐色土層 (10YR2/3)
小石、砂を含む。

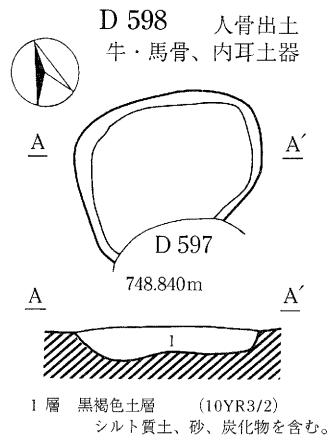


- 1層 暗褐色土層 (10YR3/3)
砂、シルト質土を含む。
2層 黒褐色土層 (10YR2/2)
砂、シルト質土、暗褐色プロ
ックを含む。
3層 黒褐色土層 (10YR3/2)
砂、シルト質土、小石を含む。



- 1層 暗褐色土層 (10YR3/3)
砂、ローム粒、シルト質土を
含む。
2層 黒褐色土層 (10YR3/2)
灰、シルト質土、骨片を含む。

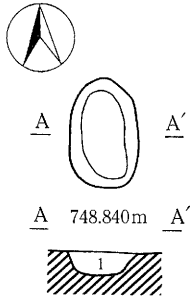
0 (1 : 80) 2m



- 1層 黒褐色土層 (10YR3/2)
シルト質土、砂、炭化物を含む。

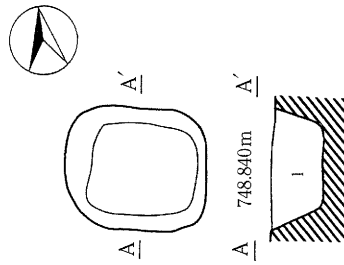
第165図 D592～D598号土坑実測図

D 599



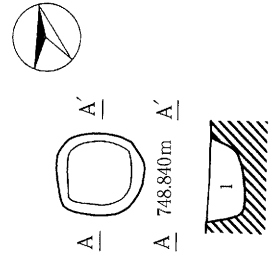
1層 暗褐色土層 (10YR3/3)
粒子細かいシルト質土を含む。

D 600



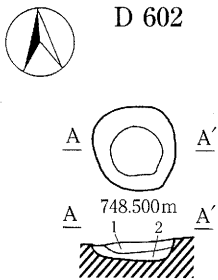
1層 暗褐色土層 (10YR3/3)
シルト質土、軽石、砂を含む。

D 601



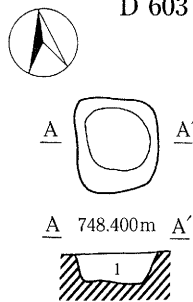
1層 暗褐色土層 (10YR3/3)
シルト質土、軽石、砂を含む。

D 602



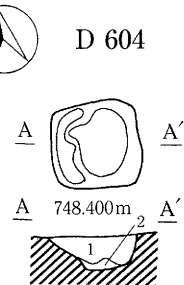
1層 明黄褐色土層 (10YR7/6)
しまり弱い。粘性ややあり。
2層 灰黄褐色土層 (10YR6/2)
シルト層のくずれ。小石がはいる。(うめ土)

D 603



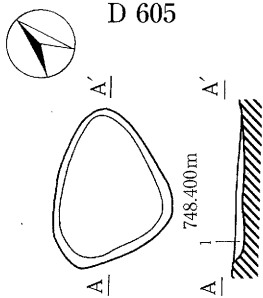
1層 泥い黄褐色土層 (10YR7/3)
灰褐色土のブロックを含む。
しまり粘性弱い。(うめ土)

D 604



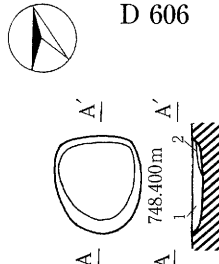
1層 明黄褐色土層 (10YR6/6)
黒色土ブロックを含む。しまり弱い。
2層 暗褐色土層 (10YR3/3)
小石を含む。しまりあり、粘性弱い。(うめ土)

D 605



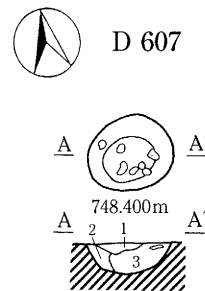
1層 黄橙色土層 (10YR8/8)
1~2mmのパミスを含む。しまり粘性ややあり。(シルト)

D 606



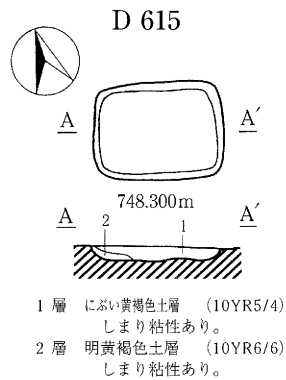
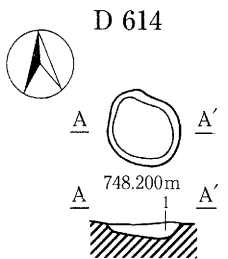
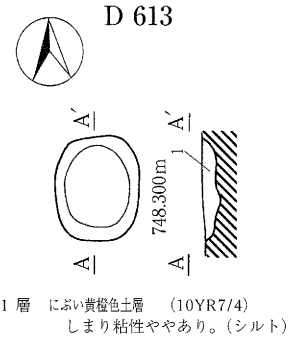
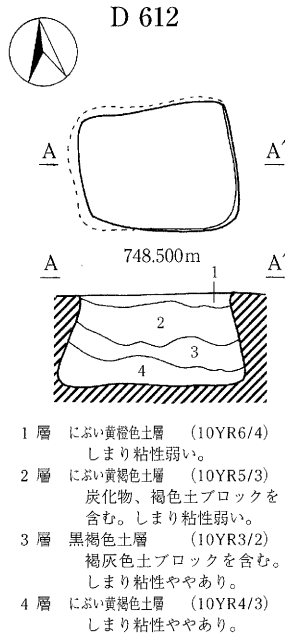
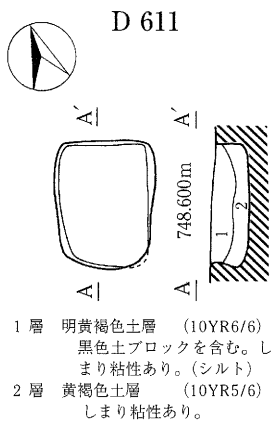
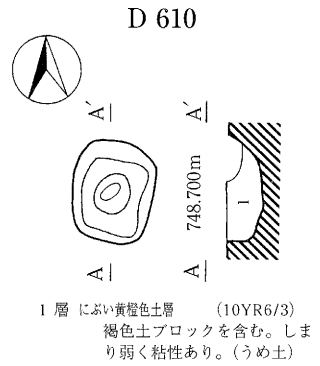
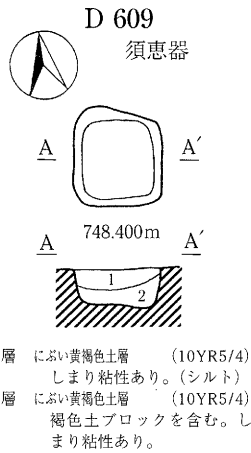
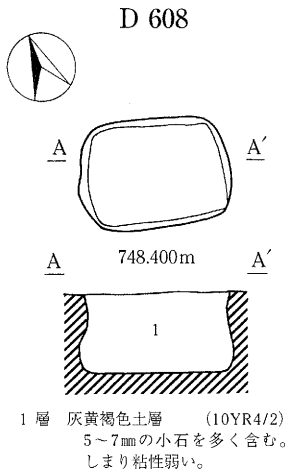
1層 黄橙色土層 (10YR8/8)
しまり粘性ややあり。(シルト)
2層 褐色土層 (10YR4/4)
しまり粘性弱い。

D 607



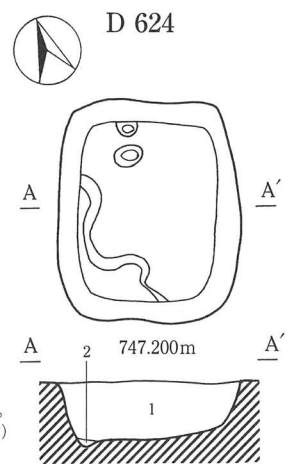
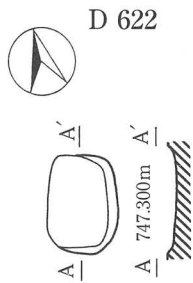
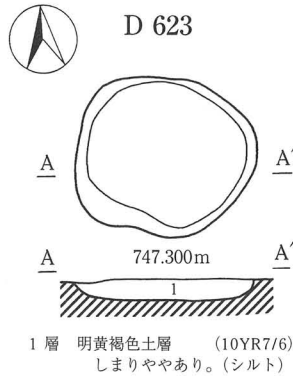
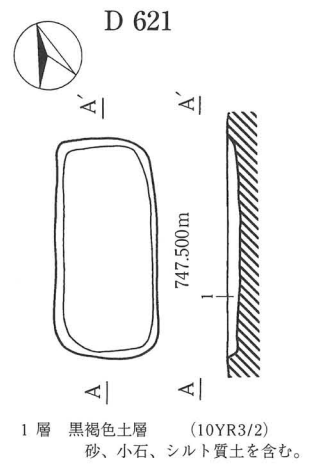
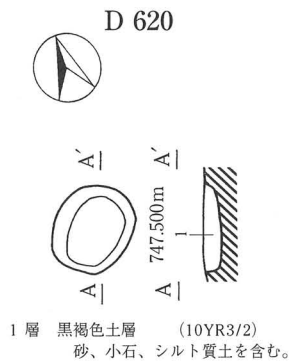
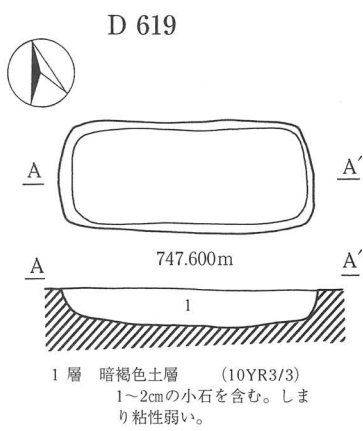
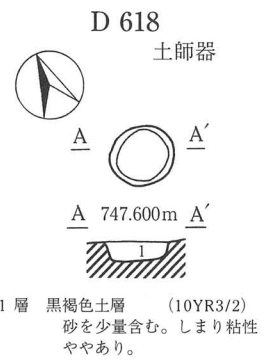
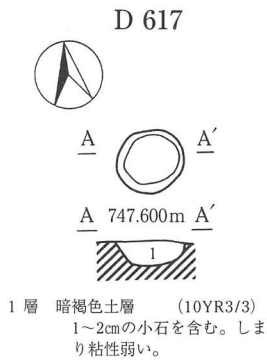
1層 黒褐色土層 (10YR3/2)
焼土、炭化物を含む。締まり粘性あり。
2層 黒褐色土層 (10YR3/2)
しまり粘性あり。
3層 黄橙色土層 (10YR8/8)
しまり粘性あり。(シルト)

0 (1:80) 2m



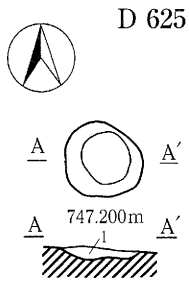
0 (1 : 80) 2m

第167図 D608~D615号土坑実測図

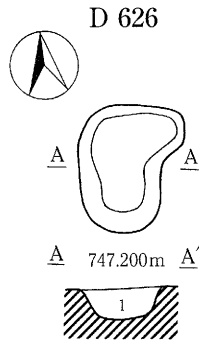


0 (1 : 80) 2m

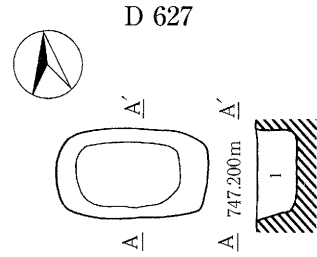
第168図 D616~D624号土坑実測図



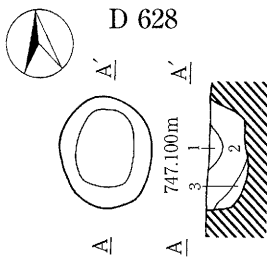
1層 暗褐色土層 (10YR3/3)
粒子細かい。砂を含む。



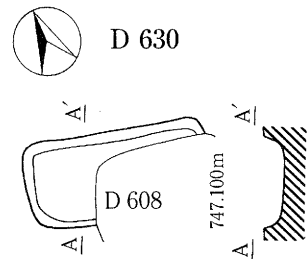
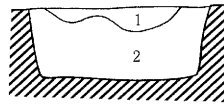
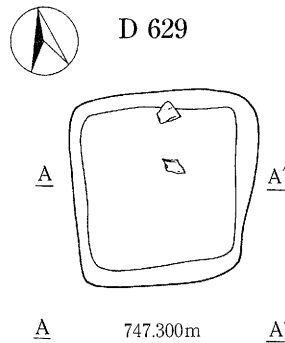
1層 暗褐色土層 (10YR3/3)
砂、シルト質土、軽石を含む。



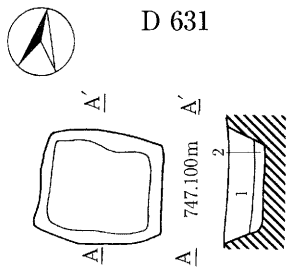
1層 暗褐色土層 (10YR3/3)
シルト質土、砂を含む。



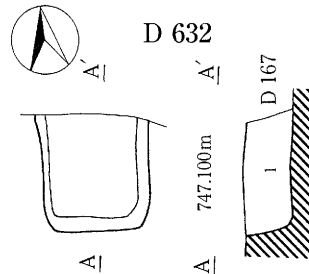
1層 褐色土層 (10YR4/4)
粘土、砂を含む。
2層 暗褐色土層 (10YR3/3)
炭化物、シルト質土、砂を含む。
3層 暗褐色土層 (10YR3/3)
砂を多く含む。



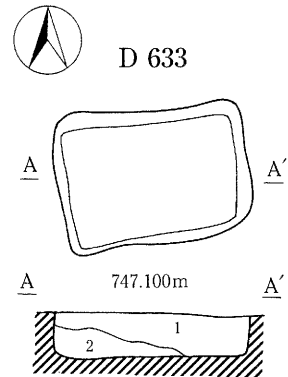
1層 暗褐色土層 (10YR3/3)
炭化物、シルト質土、砂を含む。
2層 暗褐色土層 (10YR3/4)
炭化物、シルト質土、砂を多く含む。



1層 暗褐色土層 (10YR3/3)
砂、シルト質土、炭化物を含む。
2層 暗褐色土層 (10YR3/4)
砂、シルト質土を多く含む。



山茶碗系土器
1層 暗褐色土層 (10YR3/4)
シルト質土、砂、炭化物を含む。

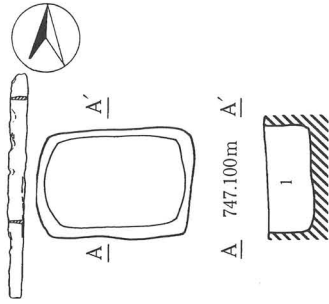


1層 暗褐色土層 (10YR3/3)
シルト質土、炭化物、砂を含む。
2層 黒褐色土層 (10YR2/2)
シルト質土、炭化物、砂を多を含む。

0 (1 : 80) 2m

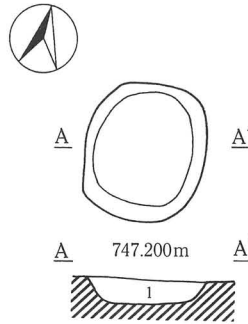
第169図 D625～D633号土坑実測図

D 634



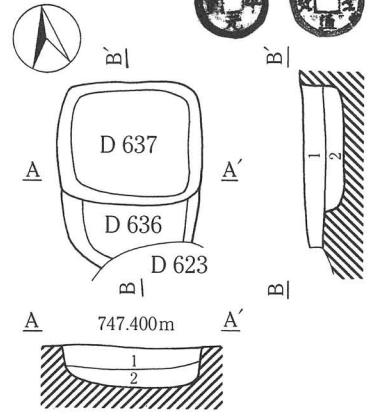
1層 黒褐色土層 (10YR3/2)
シルト質土、砂を含む。

D 635



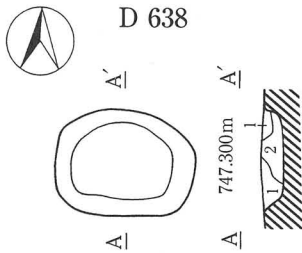
常滑
1層 暗褐色土層 (10YR3/3)
シルト質土砂を含む。

D 636



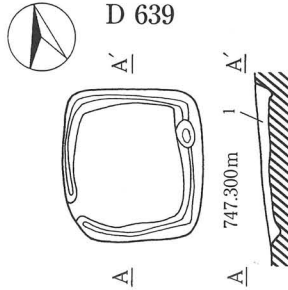
古銭
1層 におい黄褐色土層 (10YR6/4)
炭化物粒子を少量含む。
しまり粘性弱い。
2層 におい黄褐色土層 (10YR5/3)
褐色土ブロックを含む。
しまり粘性ややあり。

D 637



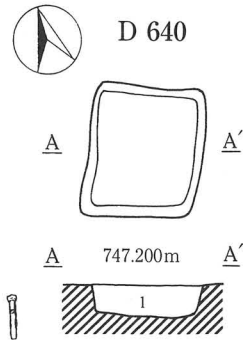
1層 におい黄褐色土層 (10YR5/4)
シルト質土主体。
2層 暗褐色土層 (10YR3/3)
シルト質土、砂を含む。

D 639



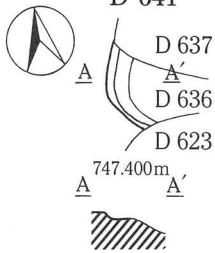
1層 におい黄褐色土層 (10YR7/4)
シルトブロックを含む。
しまり粘性弱い。

D 640

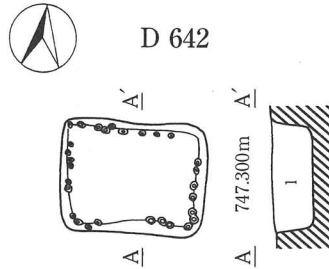


珠洲、釘
1層 暗褐色土層 (10YR3/3)
シルト質土、砂、軽石を含む。

D 641

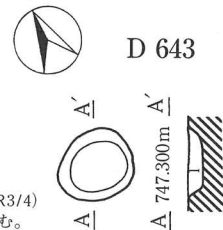


D 642



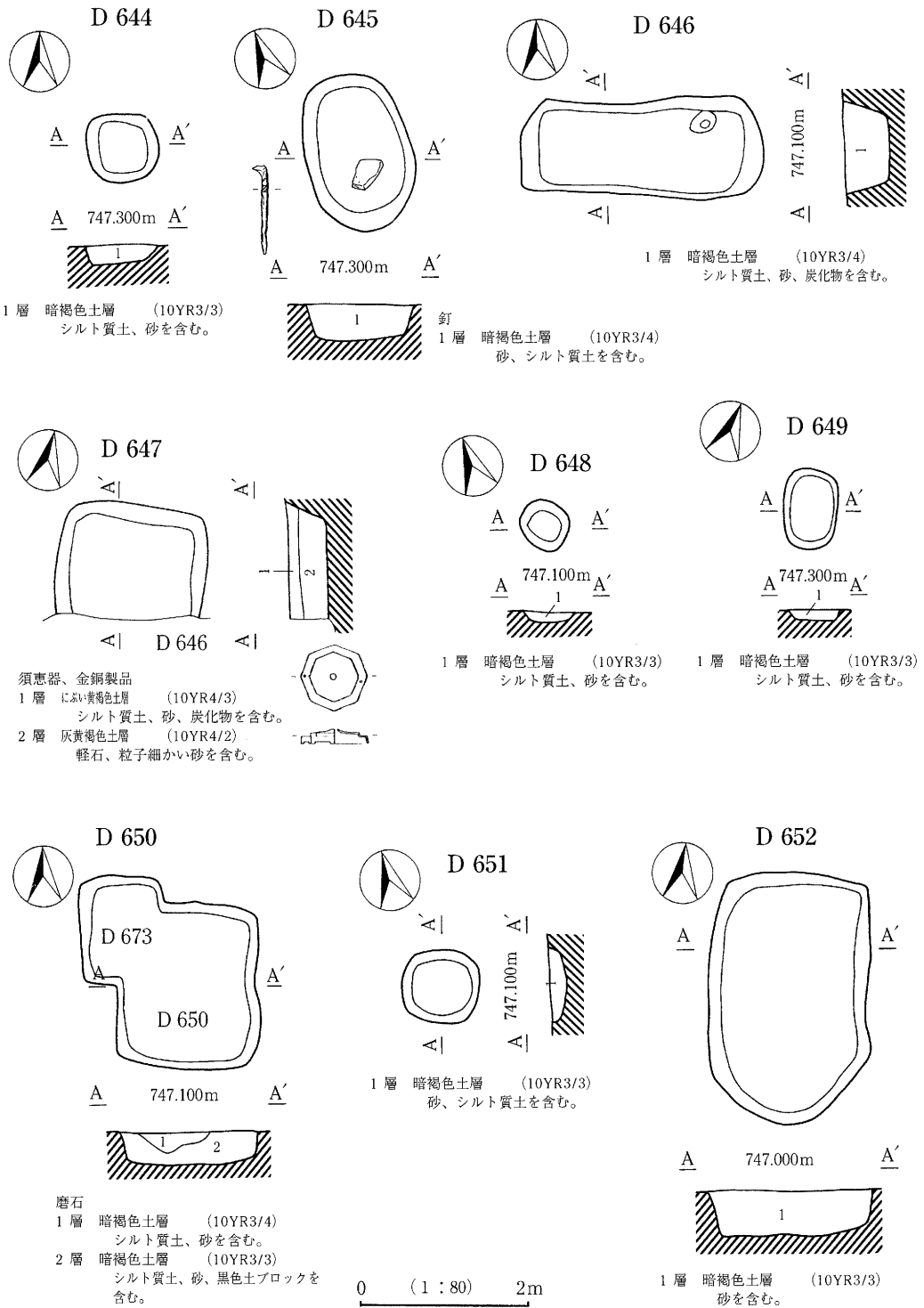
1層 暗褐色土層 (10YR3/4)
シルト質土、軽石、砂を含む。

D 643

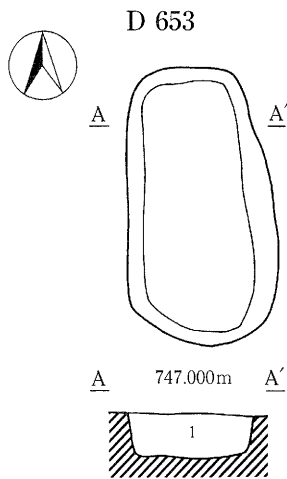


1層 暗褐色土層 (10YR3/4)
シルト質土、砂を含む。

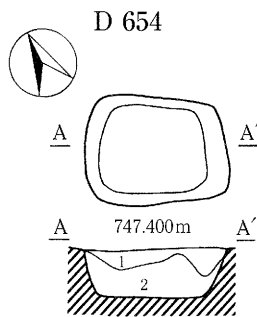
0 (1:80) 2m



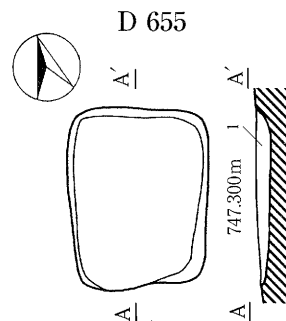
第171図 D644～D652号土坑実測図



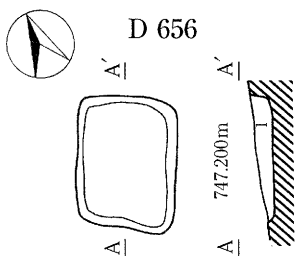
1層 黒褐色土層 (10YR2/3)
シルト質土、砂、黒色土ブロックを含む。



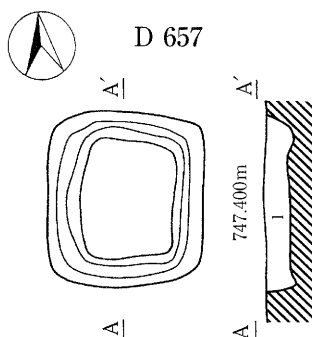
1層 灰黄褐色土層 (10YR4/2)
小石を含む。しまり粘性弱い。
2層 にぶい黄橙色土層 (10YR6/4)
小石、褐色土ブロックを含む。
しまり粘性弱い。



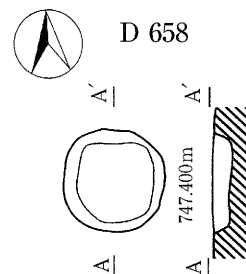
1層 明黄褐色土層 (10YR6/6)
褐色土ブロックを含む。
しまり粘性ややあり。



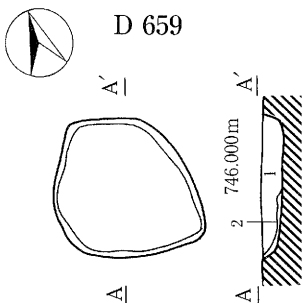
1層 明黄褐色土層 (10YR6/6)
褐色土ブロックを少量含む。
しまり粘性ややあり。



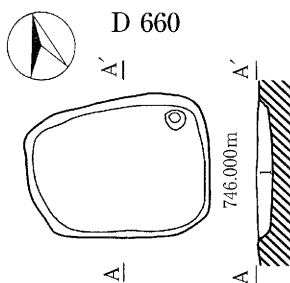
白磁、磨石
1層 灰黄褐色土層 (10YR4/2)
灰色シルトブロック、黒色土ブロックを含む。しまりややあり。
粘性弱い。



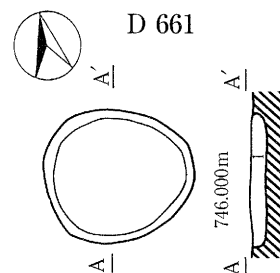
須恵器
1層 灰黄褐色土層 (10YR6/2)
灰色シルトブロックを含む。
しまり粘性ややあり。



1層 灰黄褐色土層 (10YR6/2)
灰色シルトブロックを含む。しまり粘性ややあり。
2層 褐色土層 (10YR4/4)
5~6mmの小石を含み、じゃりじゃりしている。
しまり粘性ややあり。



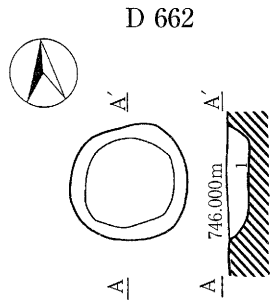
1層 灰黄褐色土層 (10YR6/2)
灰色シルトブロックを含む。
しまり粘性ややあり。



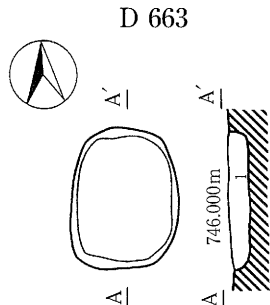
1層 灰黄褐色土層 (10YR6/2)
灰色シルトブロックを含む。
しまりややあり。粘性弱い。

0 (1:80) 2m

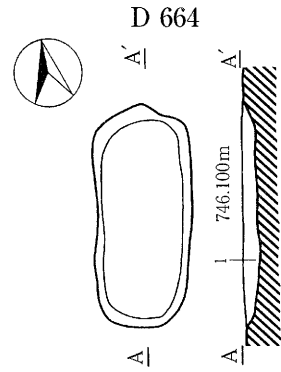
第172図 D653~D661号土坑実測図



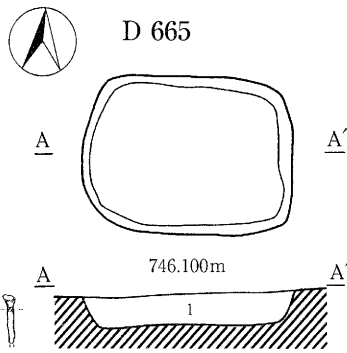
1層 灰黄褐色土層 (10YR6/2)
 灰色シルトブロック、黒色土
 ブロックを含む。しまりやや
 あり。粘性弱い。



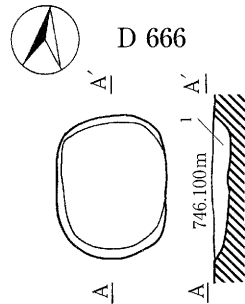
1層 におい黄褐色土層 (10YR5/4)
 灰色シルト質土を含む。
 しまり粘性ややあり。



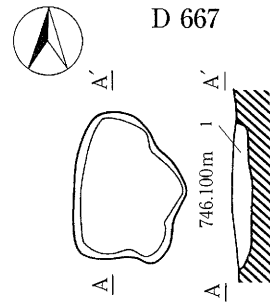
1層 におい黄褐色土層 (10YR6/4)
 灰色シルトブロックを含む。
 しまり粘性ややあり。



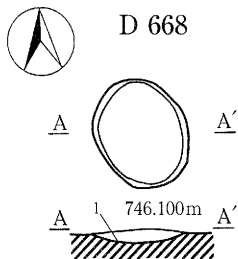
釘
 1層 におい黄褐色土層 (10YR4/3)
 灰色シルトブロック、黒色土
 ブロックを多量に含む。しまり粘性ややあり。



1層 におい黄褐色土層 (10YR6/4)
 灰色シルトブロックを多量に
 含む。しまり粘性ややあり。

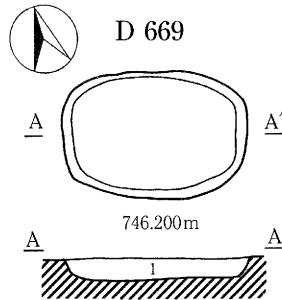


1層 灰黄褐色土層 (10YR6/2)
 灰色シルトブロックを多量に
 含む。しまり強い。粘性弱い。

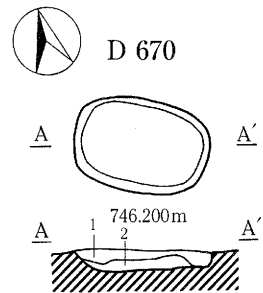


1層 におい黄褐色土層 (10YR6/3)
 灰色シルトブロックを多く含
 む。しまり粘性ややあり。

0 (1:80) 2m

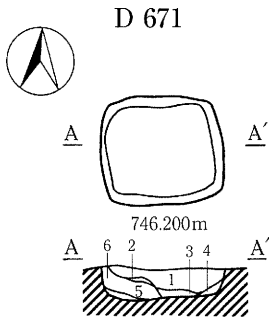


1層 におい黄褐色土層 (10YR4/3)
 灰色シルトブロック、黒褐色
 土ブロックを多量に含む。
 しまり粘性ややあり。

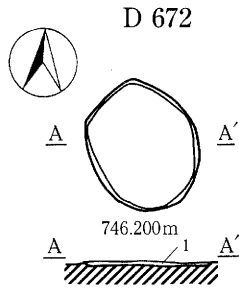


磨石
 1層 におい黄褐色土層 (10YR6/4)
 灰色シルトブロックを多く含む。
 しまり粘性ややあり。
 2層 灰黄褐色土層 (10YR6/2)
 しまり強し。粘性弱い。

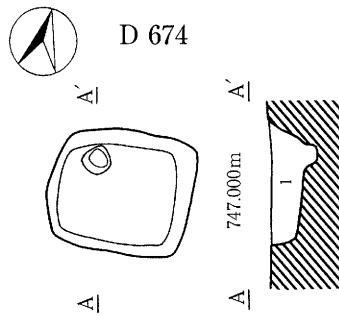
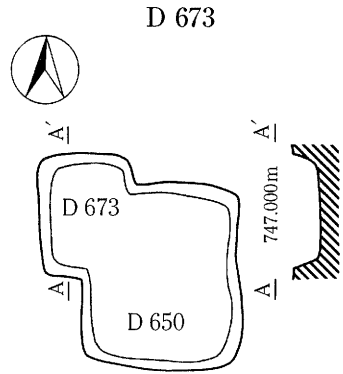
第173図 D662～D670号土坑実測図



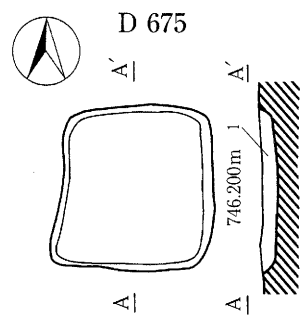
- 1層 におい黄褐色土層 (10YR5/3)
灰色シルトブロックを少量含む。
しまり粘性ややあり。
- 2層 黒色土層 (10YR2/1)
しまり粘性弱い。
- 3層 黒褐色土層 (10YR3/2)
灰色シルトブロックを少量含む。
しまり粘性弱い。
- 4層 黒色土層 (10YR2/1)
灰色シルトブロックを多く含む。
しまり粘性弱い。
- 5層 灰黄褐色土層 (10YR6/2)
灰色シルト質土、褐色土ブロッ
クを含む。しまり粘性弱い。
- 6層 黒色土層 (10YR2/1)
2層にている。



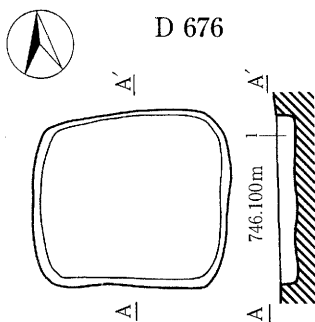
- 1層 におい黄褐色土層 (10YR4/3)
灰色シルトブロックを含み、
しまり粘性弱い。



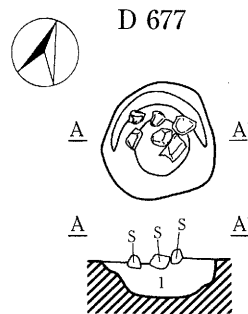
- 1層 暗褐色土層 (10YR3/3)
シルト質土、砂を含む。



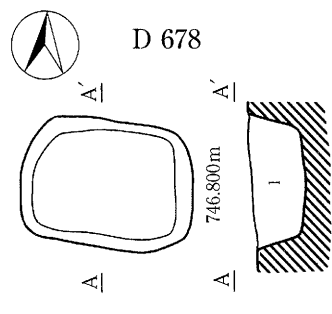
- 1層 におい黄褐色土層 (10YR6/4)
灰色シルトブロックを含む。しまり粘性
ややあり。



- 1層 灰黄褐色土層 (10YR5/2)
灰色シルト質土、黒褐色土ブロックを含
み、炭化物を少量含む。しまり粘性や
あり。



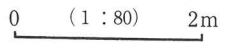
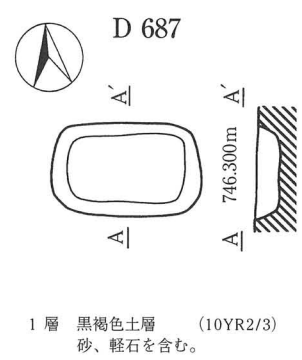
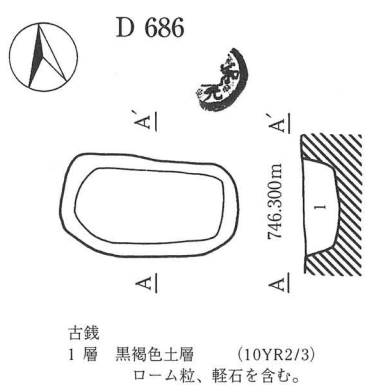
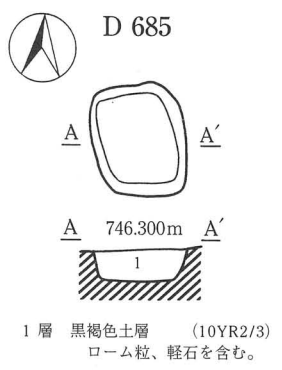
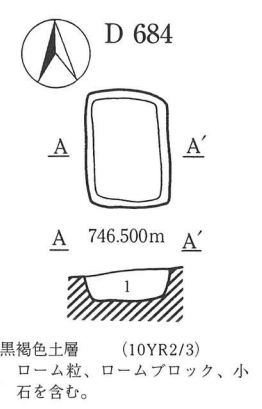
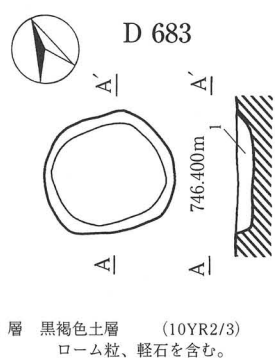
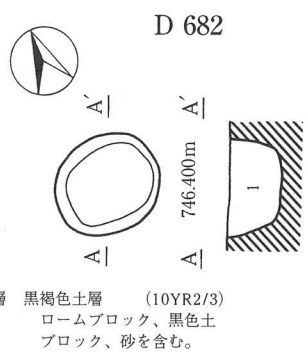
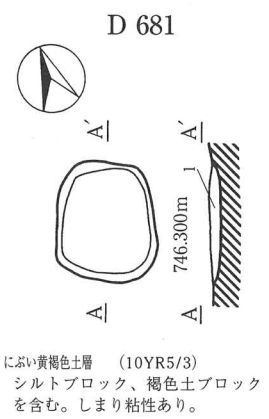
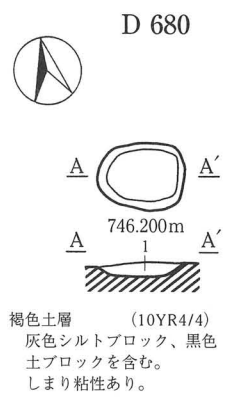
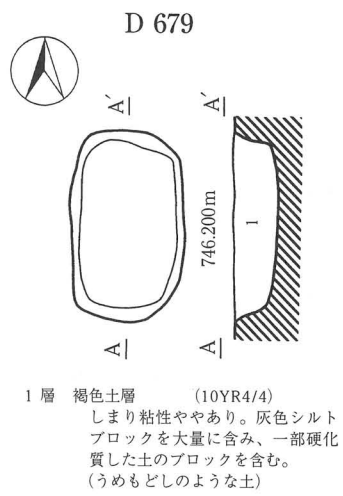
- 1層 灰黄褐色土層 (10YR4/2)
黒色土ブロック、砂、シルト質
土を含む。



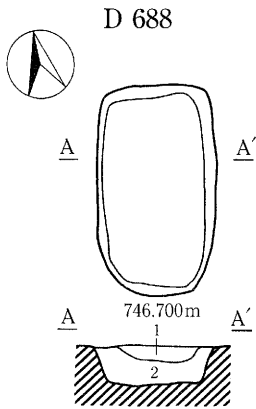
- 1層 暗褐色土層 (10YR3/4)
ロームブロック、ローム粒、
シルト質土、砂を含む。

0 (1:80) 2m

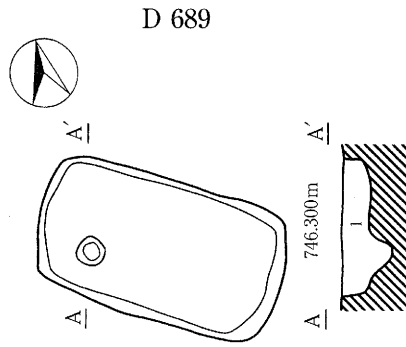
第174図 D671～D678号土坑実測図



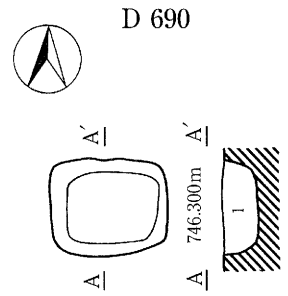
第175図 D679～D687号土坑実測図



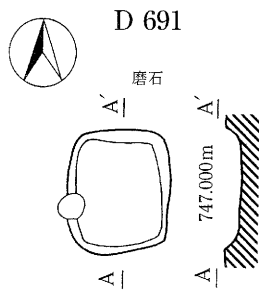
- 1層 黒褐色土層 (10YR3/2)
砂、焼土、シルト質土を含む。
2層 黒褐色土層 (10YR2/3)
砂、焼土、シルト質土を含む。



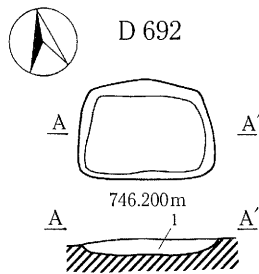
- 須恵器
1層 暗褐色土層 (10YR3/3)
ロームブロック、ローム粒を多量に含む。



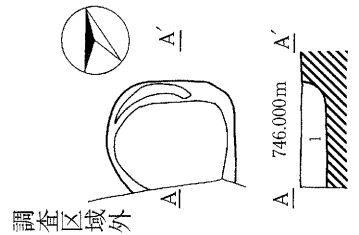
- 1層 暗褐色土層 (10YR3/3)
ロームブロックを多量に含み、小石を含む。



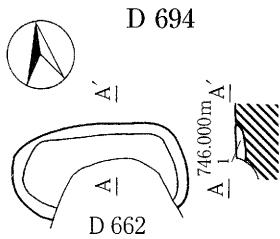
- 磨石
1層 黒褐色土層 (10YR3/2)
砂、焼土、シルト質土を含む。
2層 黒褐色土層 (10YR2/3)
砂、焼土、シルト質土を含む。



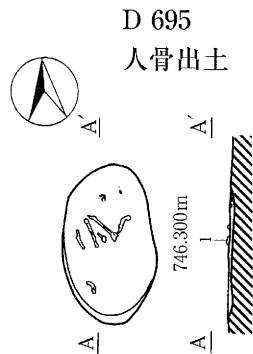
- 1層 濃い黄褐色土層 (10YR6/3)
灰色シルトブロックを多量に含む。
しまり粘性あり。



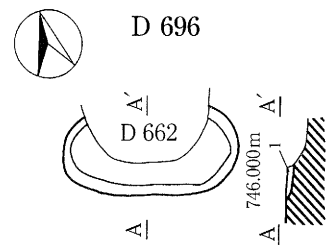
- 調査区域外
1層 暗褐色土層 (10YR3/4)
灰色シルトブロック、褐色土ブロックを多く含む。
しまり粘性ややあり。



- 1層 濃い黄褐色土層 (10YR6/3)
灰色シルトブロックを多く含む。
しまり粘性ややあり。



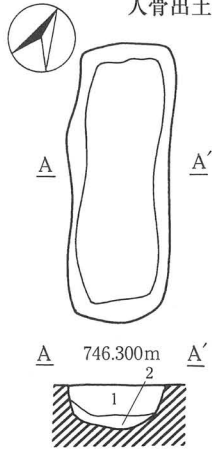
- 人骨出土
1層 灰黄褐色土層 (10YR5/2)
灰色シルトブロックを含み、ほそほそしている。しまり粘性弱い。



- 皿
1層 濃い黄褐色土層 (10YR6/3)
灰色シルトブロックを多く含む。
しまり粘性ややあり。

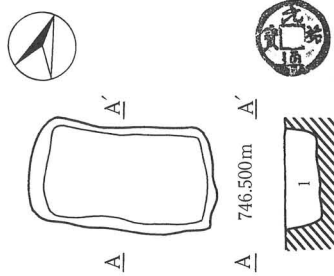
0 (1:80) 2m

D 697
人骨出土



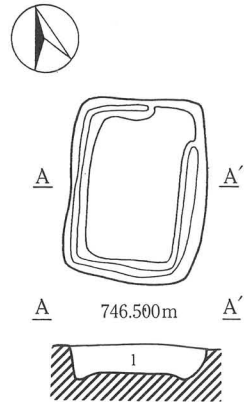
- 1層 黒褐色土層 (10YR2/3)
ローム粒、黒色土バミスを含む。
- 2層 暗褐色土層 (10YR3/3)
ロームブロック、ローム土を多く含む。

D 698



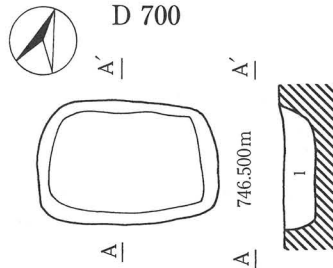
- 古銭、馬骨
- 1層 黒褐色土層 (10YR2/3)
ローム粒、軽石を含む。

D 699



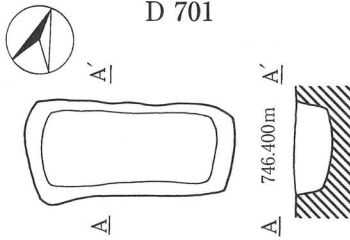
- 1層 暗褐色土層 (10YR3/4)
ロームブロック、黒色土ブロック、軽石を含む。

D 700



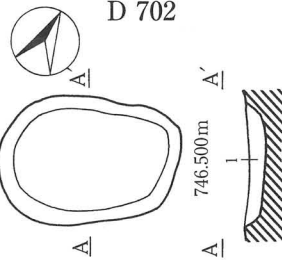
- 1層 黒褐色土層 (10YR2/3)
ロームブロック、黒色土ブロックを含む。

D 701



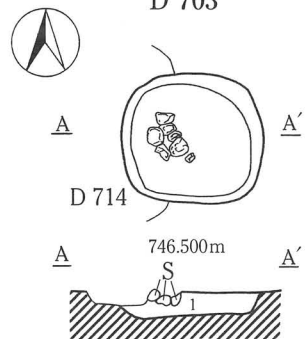
- 1層 黒褐色土層 (10YR2/3)
ロームブロック、軽石を含む。
しまりあり。

D 702



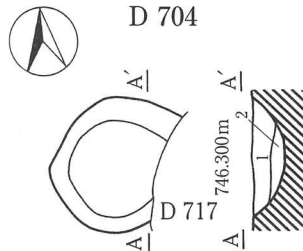
- 1層 暗褐色土層 (10YR3/4)
ロームブロック、黒色土ブロック、軽石を含む。

D 703



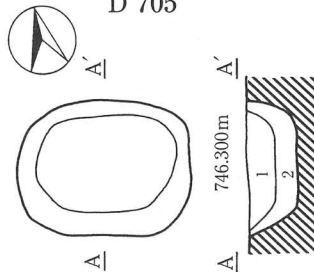
- 1層 暗褐色土層 (10YR3/4)
ロームブロック、ローム粒、小石を多く含む。

D 704



- 1層 黒褐色土層 (10YR2/3)
ローム粒、シルト質土を含む。
- 2層 暗褐色土層 (10YR3/3)
ローム粒、軽石、シルト質土を含む。

D 705

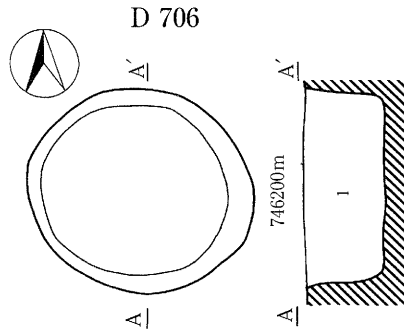


常滑

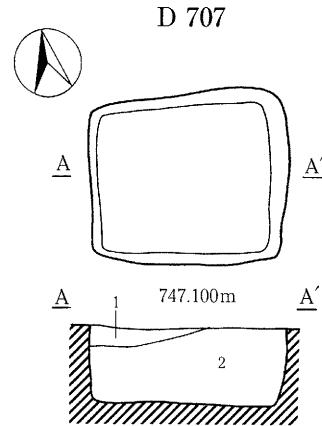
- 1層 黒褐色土層 (10YR2/3)
シルト質土、炭化物、軽石を含む。
- 2層 暗褐色土層 (10YR3/3)
ローム粒、ロームブロック、黒色土ブロックを含む。

0 (1:80) 2m

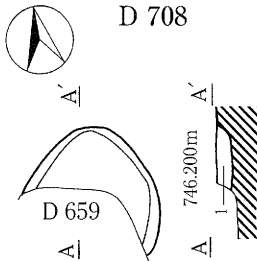
第177図 D697～D705号土坑実測図



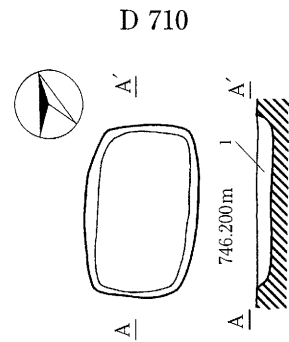
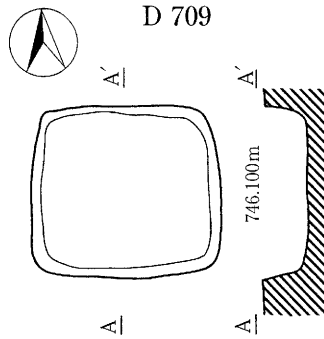
D 706
1層 暗褐色土層 (10YR3/4)
ローム粒、ロームブロック多く含む。



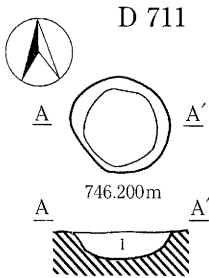
D 707
1層 暗褐色土層 (10YR3/4)
シルト質土、軽石を含む。
2層 黒褐色土層 (10YR2/3)
シルトブロック、黒色土ブロック、炭化物を含む。



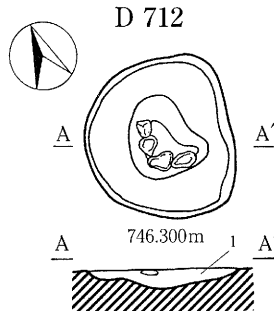
D 708
1層 にぶい黄褐色土層 (10YR4/3)
灰色シルトブロックを多く含む。
しまり粘性ややあり。



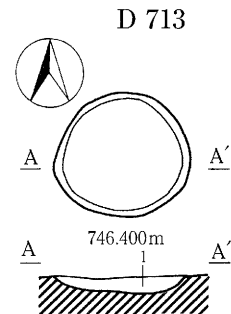
D 710
古瀬戸
1層 灰黄褐色土層 (10YR6/2)
オレンジ粒子を多く含む。
しまり粘性弱い。



D 711
1層 褐灰色土層 (10YR5/1)
灰色シルトブロックを含む。
しまり粘性弱い。



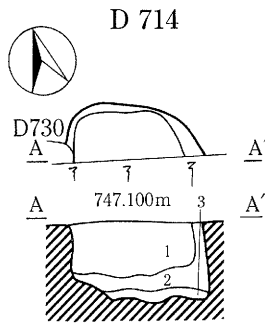
D 712
須恵器、灰釉陶器、近世・近代陶器
1層 灰黄褐色土層 (10YR4/2)
炭化物を微量に含み、焼土粒を含む。しまり粘性ややあり。



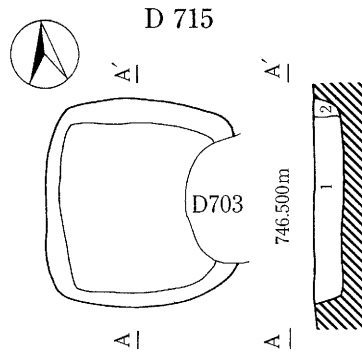
D 713
1層 灰黄褐色土層 (10YR5/2)
白色粒、オレンジ粒子を多く含む。
しまり粘性あり。

0 (1:80) 2m

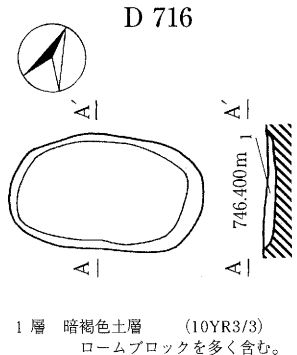
第178図 D706~D713号土坑実測図



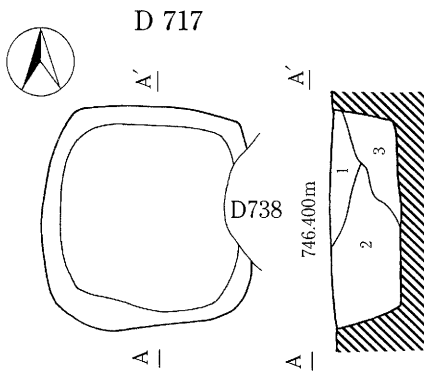
- 1層 灰白色土層 (10YR7/1)
炭化物を微量に含む。しまり粘性弱い。
- 2層 褐色土層 (10YR5/1)
灰色シルトブロックを含む。しまり粘性弱い。
- 3層 濃い黄褐色土層 (10YR5/3)
砂を多く含む。しまり粘性弱い。



- 1層 暗褐色土層 (10YR3/3)
ローム粒、軽石を含む。
- 2層 暗褐色土層 (10YR3/4)
ローム粒、軽石を含む。

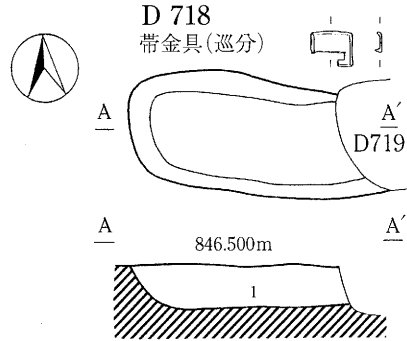


- 1層 暗褐色土層 (10YR3/3)
ロームブロックを多く含む。しまりあり。

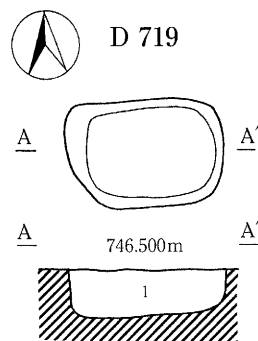


- 1層 暗褐色土層 (10YR3/3)
ロームブロック、ローム粒を含む。
- 2層 褐色土層 (10YR4/4)
ロームブロック、ローム粒を多量に含む。
- 3層 黒褐色土層 (10YR2/3)
ロームブロック、ローム粒を含む。

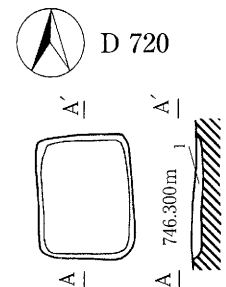
0 (1 : 80) 2m



- 帯金具(巡分)
- 1層 黒褐色土層 (10YR3/2)
ローム粒、パミスを含む。しまりあり。

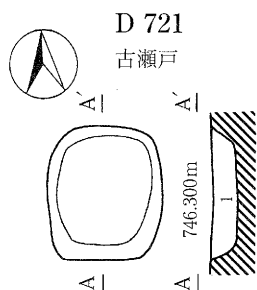


- 1層 暗褐色土層 (10YR3/3)
ローム粒、パミスを含む。しまりあり。



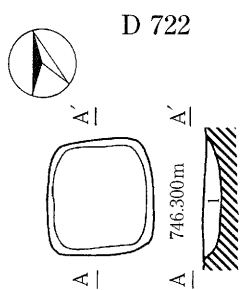
- 1層 灰黄褐色土層 (10YR6/2)
白色粒子を多く含む。しまりあり。粘性弱い。

第179図 D714~D720号土坑実測図

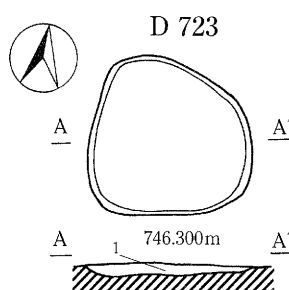


古瀬戸

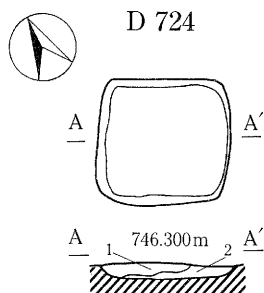
- 1層 におい黄褐色土層 (10YR4/3)
オレンジ粒子を上層に多く含む。
しまり粘性あり。



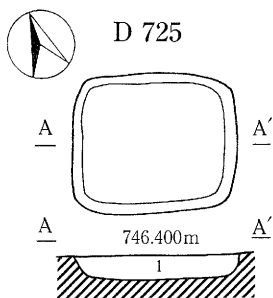
- 1層 におい黄褐色土層 (10YR4/3)
黒色土ブロックを多く含む。
しまり粘性あり。



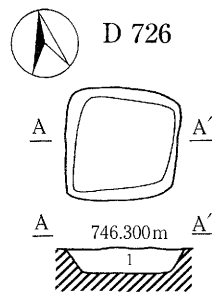
- 1層 におい黄褐色土層 (10YR6/4)
オレンジ粒子を多く含む。
しまりあり。粘性弱い。



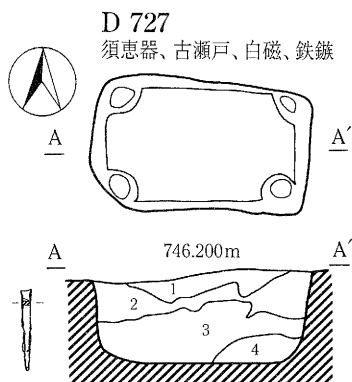
- 1層 黄褐色土層 (10YR5/6)
灰色粒子を含む。
しまり粘性弱い。
2層 褐色土層 (10YR4/4)
黒色土ブロックを多く含む。
しまり粘性ややあり。



- 1層 におい黄褐色土層 (10YR4/3)
灰色シルトブロックと黒色土ブ
ロックの混合土。しまり粘性や
やあり。

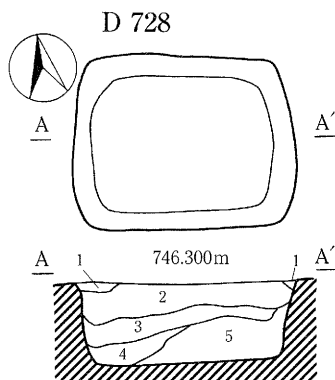


- 1層 暗褐色土層 (10YR3/3)
白色粒を多く含み、下層にロー
ム粒子を多く含む。しまりあり。



須恵器、古瀬戸、白磁、鉄鉢

- 1層 褐色土層 (10YR5/1)
2~3mmの小石を含む。しまり粘
性弱い。
2層 明黄褐色土層 (10YR6/8)
ロームブロック、褐色土ブ
ロックを多く含む。(混合土) しま
りあり。粘性弱い。

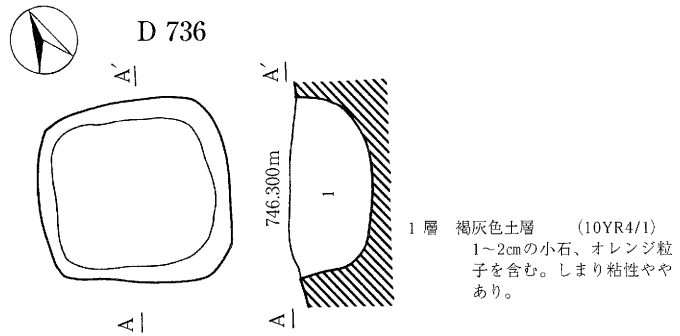
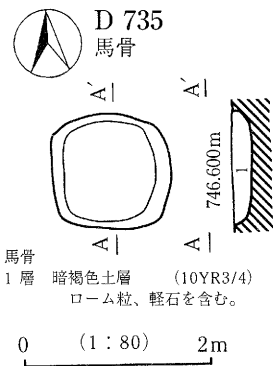
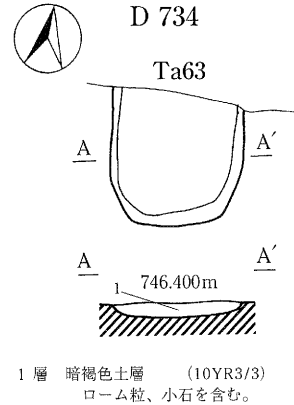
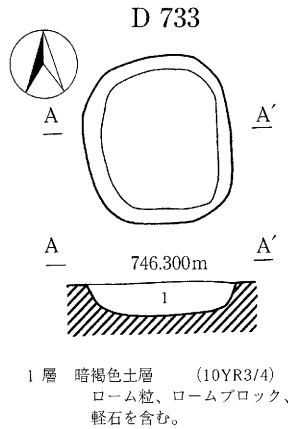
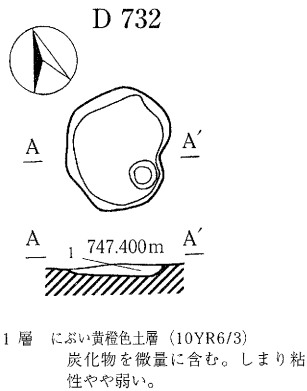
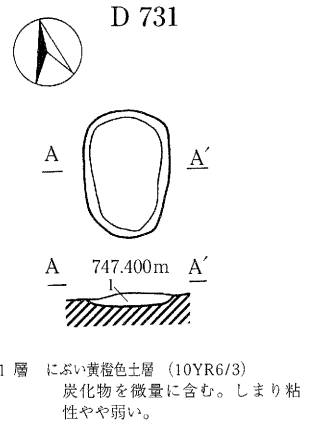
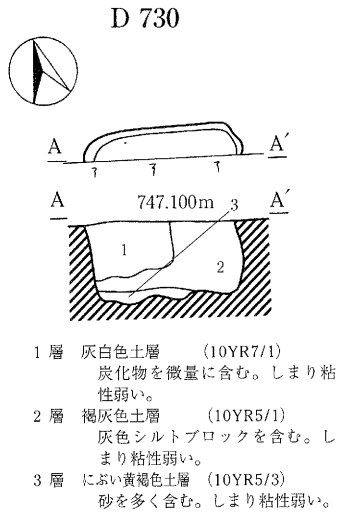
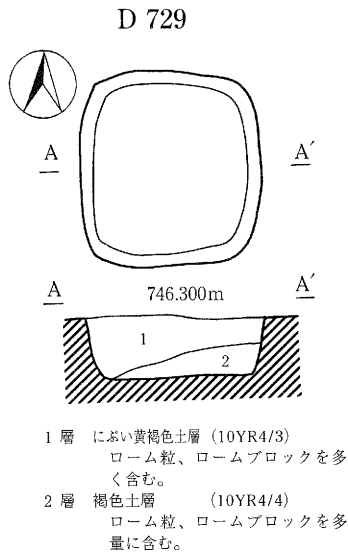


- 3層 黒褐色土層 (10YR3/1)
灰色シルトブロックを多く含む。
しまり粘性あり。
4層 黄褐色土層 (10YR8/8)
ローム土掘りくずれ。しまり粘
性弱くさらさらしている。

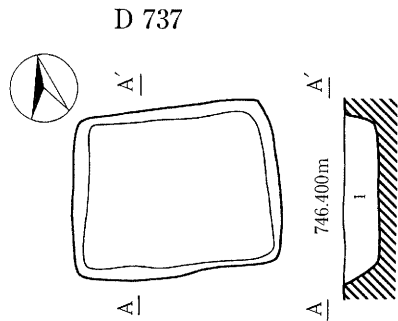
- 1層 明黄褐色土層 (10YR6/6)
ローム土掘りくずれ。しまりあ
り。粘性弱い。
2層 褐色土層 (10YR4/1)
2~3mmの砂粒、ローム粒子を
含む。しまり粘性弱い。
3層 におい黄褐色土層 (10YR5/3)
ローム粒子、黒色土ブロックの
混合土。しまり粘性弱い。
4層 黄褐色土層 (10YR5/8)
ほぼほそそしており3層に似て
いるが、ロームが多い。しまり粘
性弱い。
5層 明黄褐色土層 (10YR6/6)
ローム土、黒色土がブロック状
に入る。しまり粘性弱い。

0 (1:80) 2m

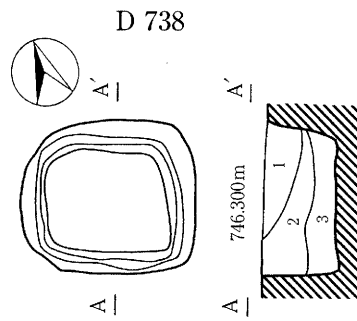
第180図 D721~D728号土坑実測図



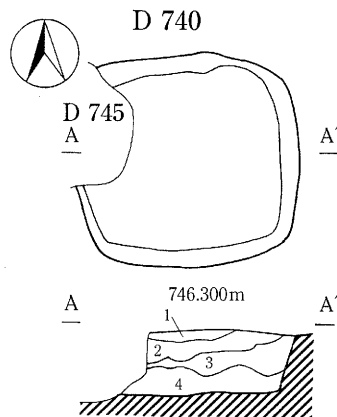
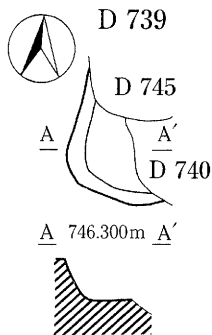
第181図 D729~D736号土坑実測図



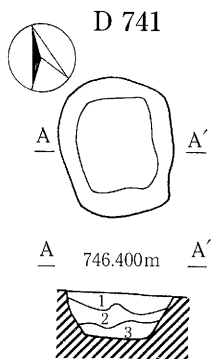
- 1層 暗褐色土層 (10YR3/4)
ロームブロック、ローム粒、小石を多く含む。



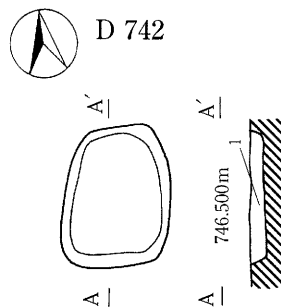
- 1層 暗褐色土層 (10YR3/3)
ローム粒、ロームブロックを多く含む。
2層 黒褐色土層 (10YR2/3)
ローム粒、ロームブロックを多く含む。
3層 暗褐色土層 (10YR3/4)
ローム粒、ロームブロックを多量に含む。



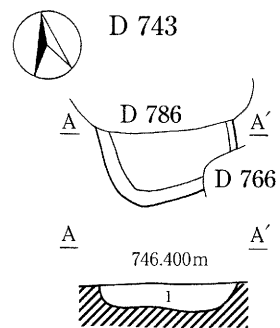
- 1層 におい黄褐色土層 (10YR5/4)
オレンジ粒子を含む。しまり粘性ややあり。
2層 褐灰色土層 (10YR4/1)
黒色土ブロックを含む。しまり弱い。粘性ややあり。
3層 におい黄褐色土層 (10YR5/4)
ローム粒子を少量含む。しまり粘性弱い。
4層 褐灰色土層 (10YR6/1)
ロームブロック、黒色土ブロック、大型の石を含む。しまり粘性弱い。



- 1層 暗褐色土層 (10YR3/4)
ローム粒、ロームブロック、軽石を多く含む。
2層 黒褐色土層 (10YR3/4)
ローム粒、ロームブロック、軽石を含む。
3層 暗褐色土層 (10YR3/3)
ローム粒、ロームブロック、軽石を含む。

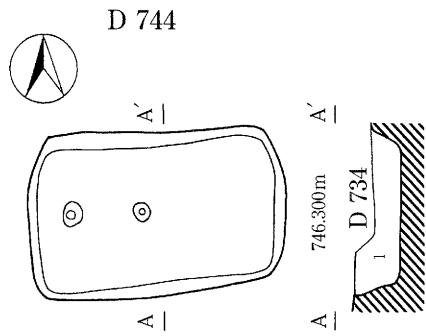


- 1層 黒褐色土層 (10YR2/3)
ローム粒、ロームブロック、シルト質土を含む。

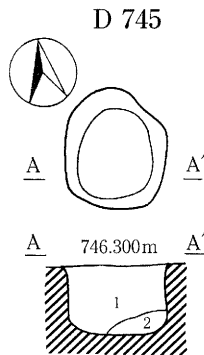


- 1層 暗褐色土層 (10YR3/3)
ローム粒、ロームブロック、軽石を含む。

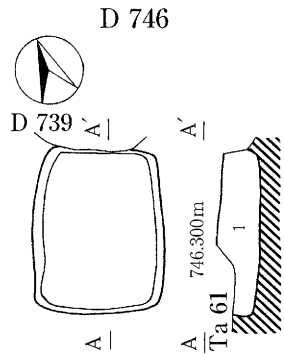
0 (1:80) 2m



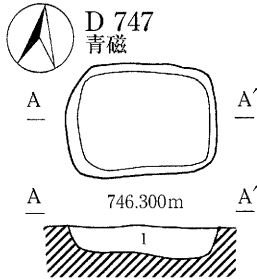
1層 暗褐色土層 (10YR3/4)
ローム土を多量に含む。



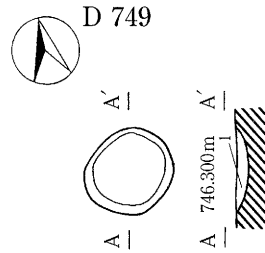
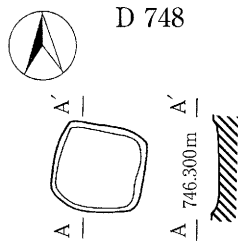
1層 褐灰色土層 (10YR4/1)
2~3mmの小石を含む。しまりややあり。粘性弱い。
2層 褐灰色土層 (10YR4/1)
ローム粒子を多量に含む。しまり粘性弱い。



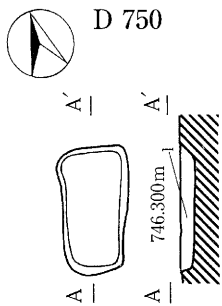
1層 褐灰色土層 (10YR4/1)
炭化物を微量に含む。しまり粘性弱い。



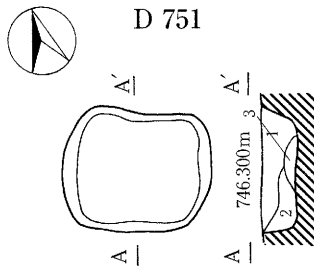
青磁
1層 褐灰色土層 (10YR4/1)
炭化物、焼土粒子を微量に含む。しまりややあり。粘性弱い。



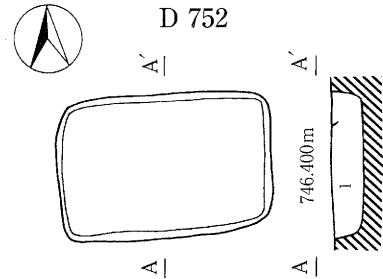
1層 泥い黄褐色土層 (10YR4/1)
灰色シルト、オレンジ粒子を多く含む。しまりややあり。粘性弱い。



1層 灰黄褐色土層 (10YR6/2)
ローム粒子、オレンジ粒子を含む。しまり粘性弱い。

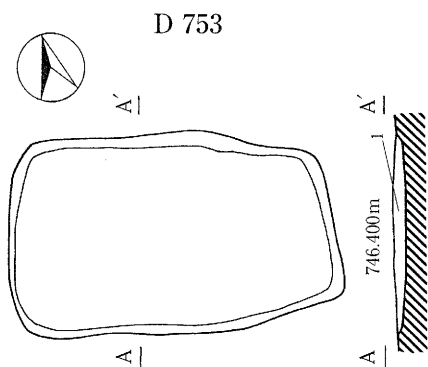


1層 灰黄褐色土層 (10YR5/2)
炭化物を微量に含み、灰色シルトブロックを含む。しまりあり粘性弱い。
2層 褐灰色土層 (10YR6/1)
さらさらしている。しまりあり。粘性弱い。
3層 褐灰色土層 (10YR5/1)
1層、2層がブロック状に含む。しまりややあり。

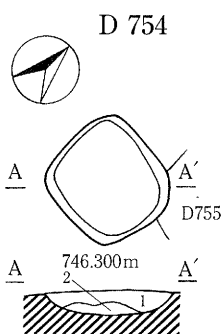


1層 褐灰色土層 (10YR4/4)
灰色シルトブロック、オレンジ粒子を少量含む。しまりあり。粘性弱い。

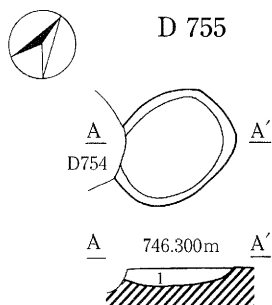
0 (1 : 80) 2m



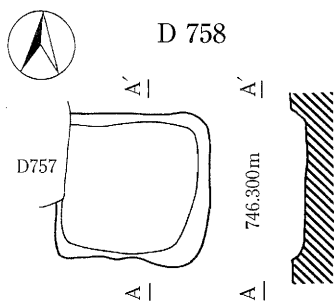
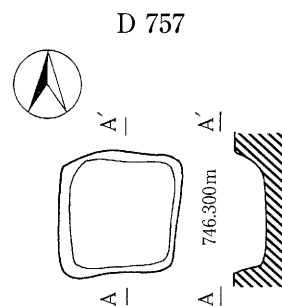
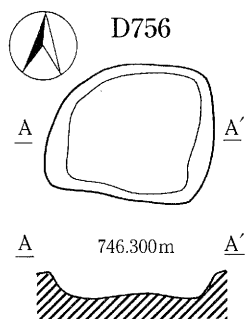
- 1層 灰白色土層 (10YR8/2)
 灰色シルトブロック、オレンジ
 粒子を含む。しまりややあり。
 粘性弱い。



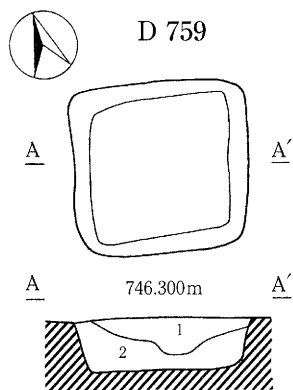
- 1層 黒褐色土層 (10YR3/1)
 白色粒子、ローム粒子を含む。
 しまりややあり。粘性弱い。
 2層 褐灰色土層 (10YR4/1)
 白色シルトブロック、ローム粒
 子を含む。しまりややあり。



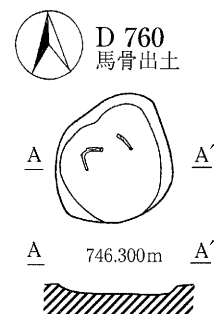
- 1層 褐灰色土層 (10YR6/1)
 灰色土ブロック、小石を含む。
 しまりあり。



0 (1:80) 2m

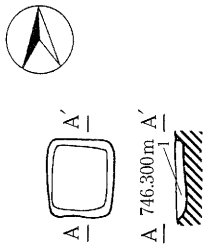


- 1層 暗褐色土層 (10YR3/4)
 ローム土、ロームブロックを多
 量に含み、軽石含む。
 2層 暗褐色土層 (10YR3/3)
 ローム粒、ロームブロック、軽
 石を含む。



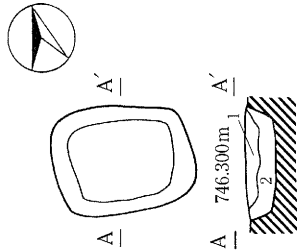
第184図 D753～D760号土坑実測図

D 761



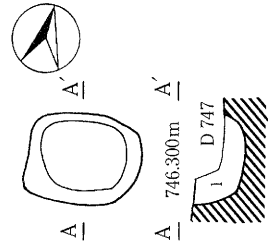
1層 褐灰色土層 (10YR6/1)
ロームブロックを含む。

D 762



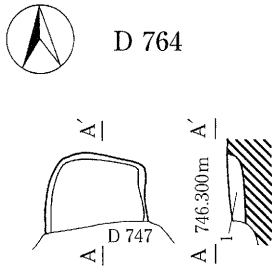
1層 褐灰色土層 (10YR5/1)
炭化物、灰色シルトブロックを
含む。しまり粘性ややあり。
2層 黒褐色土層 (10YR3/1)
褐色土ブロック、炭化物を微量
に含む。しまり粘性ややあり。

D 763



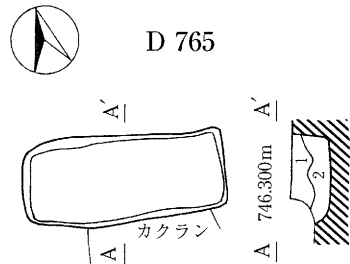
1層 黒褐色土層 (10YR3/1)
ローム粒子、灰色シルトブロッ
クを少量に含む。しまりややあ
り。粘性弱い。

D 764



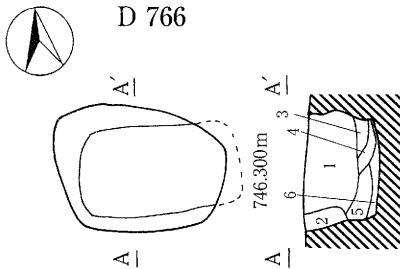
1層 黒褐色土層 (10YR3/1)
黒色ブロック、ローム粒子を含
む。しまり粘性あり。

D 765



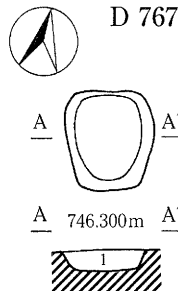
1層 褐灰色土層 (10YR4/1)
オレンジ粒子、ローム粒子を多
く含む。しまりややあり。
2層 黒褐色土層 (10YR3/1)
ロームブロックを含み、黒色ブ
ロックを少量含む。しまりやや
あり。

D 766



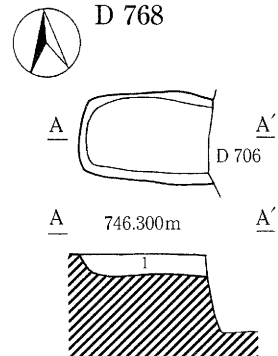
1層 暗褐色土層 (10YR3/4)
ローム粒、ロームブロック、軽
石を含む。
2層 褐灰色土層 (10YR4/4)
ローム主体。
3層 黄褐色土層 (10YR5/6)
ロームブロック、黒色土ブロッ
クを含む。
4層 黒褐色土層 (10YR2/3)
ローム粒、ロームブロックを含む。
5層 暗褐色土層 (10YR3/4)
ローム粒、ロームブロックを含む。
6層 黄褐色土層 (10YR5/8)
ローム土を含む。しまりなし。

D 767



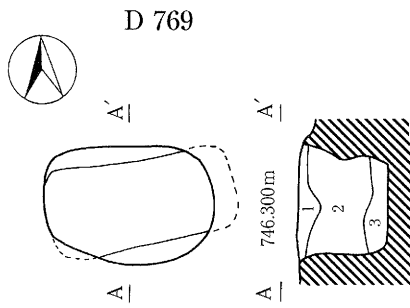
1層 黒褐色土層 (10YR2/3)
ロームブロック、ローム粒、
軽石を含む。

D 768

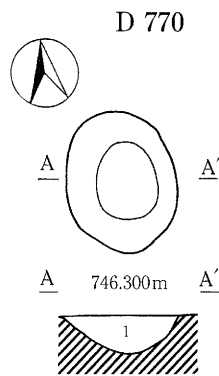


1層 暗褐色土層 (10YR3/3)
ローム粒、ロームブロック、
黒色土ブロックを含む。

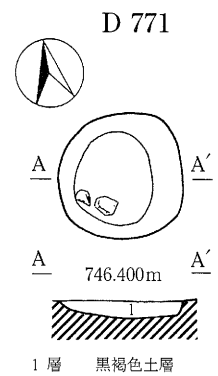
0 (1:80) 2m



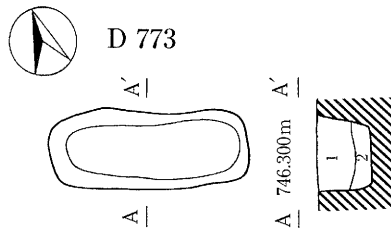
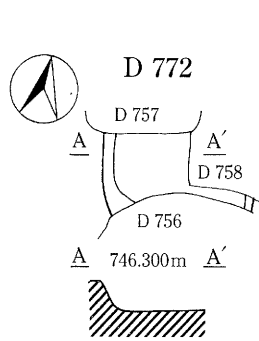
- 1層 黒褐色土層 (10YR2/3)
ローム粒、ロームブロック、
軽石を含む。
- 2層 暗褐色土層 (10YR3/4)
ローム粒、ロームブロック、軽石を
多く含む。
- 3層 褐灰色土層 (10YR4/4)
ローム主体。暗褐色土ブロックを含む。



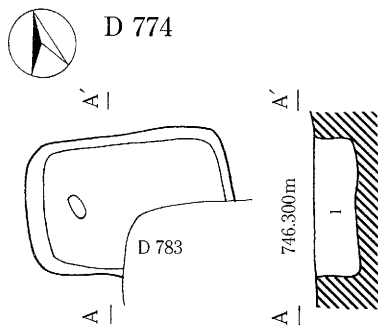
- 1層 暗褐色土層 (10YR3/4)
ローム粒、ロームブロックを多
く含む。



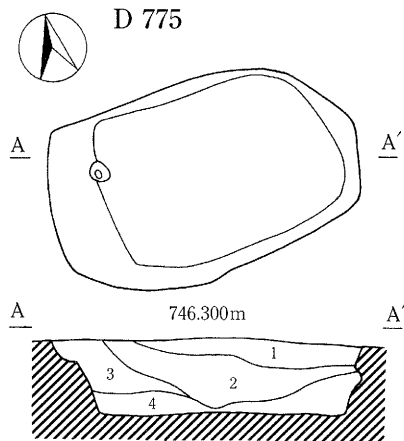
- 1層 黒褐色土層 (10YR2/3)
ローム粒、ロ
ームブロック、
軽石を含む。



- 1層 暗褐色土層 (10YR3/3)
ローム粒、ロームブロッ
ク、黒色土ブロックを含
む。
- 2層 暗褐色土層 (10YR3/4)
ローム粒、ロームブロッ
クを多く含む。



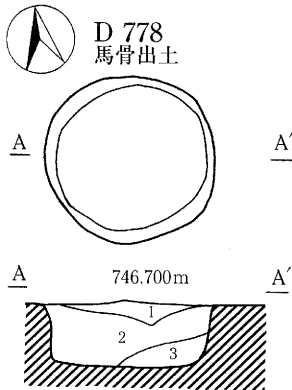
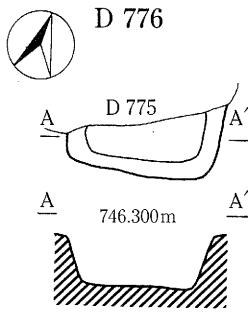
- 1層 暗褐色土層 (10YR3/4)
ローム粒、ロームブロックを多
く含む。



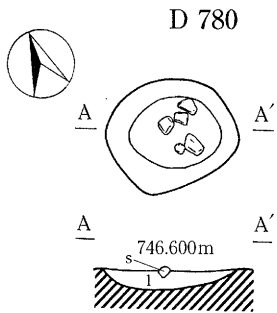
- 1層 暗褐色土層 (10YR3/3)
ローム粒、ロームブロックを含む。
- 2層 暗褐色土層 (10YR3/4)
ローム粒、ロームブロックを多
量に含む。
- 3層 暗褐色土層 (10YR3/3)
ローム粒、ロームブロックを含む。
- 4層 暗褐色土層 (10YR2/3)
ローム粒、ロームブロックを多
く含む。

0 (1:80) 2m

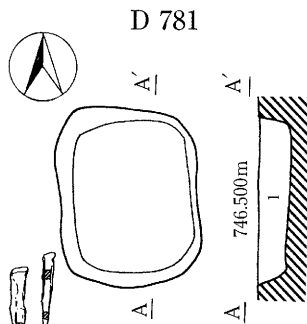
第186図 D769~D775号土坑実測図



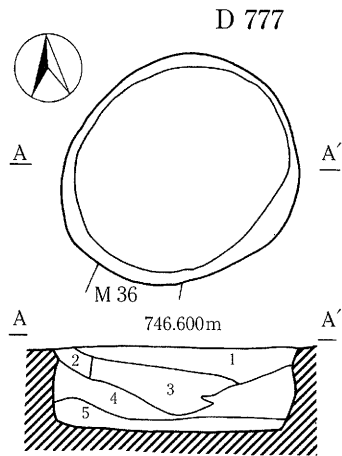
- 1層 灰褐色土層 (10YR5/1)
さらさらしてローム粒子を微量に含む。しまりややあり。粘性弱い。
- 2層 褐色土層 (10YR4/4)
ロームブロック、黒色土ブロックを含む。しまり粘性弱い。
- 3層 黄褐色土層 (10YR5/8)
ローム粒子主体。さらさらしている。しまり粘性弱い。



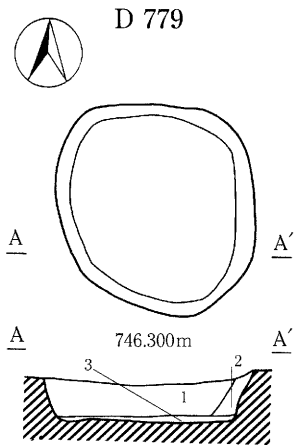
- 1層 暗褐色土層 (10YR3/4)
ローム粒、ロームブロック、軽石を含む。



- 大窯製陶器、釘
- 1層 黒褐色土層 (10YR2/3)
ローム粒、ロームブロック、軽石を含む。



- 1層 黒褐色土層 (10YR3/1)
ロームブロックを含む。しまり粘性ややあり。
- 2層 黒褐色土層 (10YR3/1)
ローム粒子を含む。しまりややあり。粘性弱い。
- 3層 におい黄褐色土層 (10YR5/3)
ロームブロックを含む。しまり粘性弱い。
- 4層 黒色土層 (10YR2/1)
ロームブロックを含む。しまり粘性ややあり。
- 5層 黄褐色土層 (10YR5/6)
ローム土掘りくずれ。しまり粘性弱い。

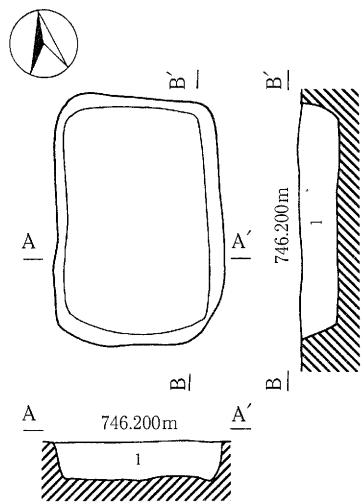


- 1層 灰黄褐色土層 (10YR4/2)
ローム粒、ロームブロックを含む。
- 2層 黒褐色土層 (10YR2/2)
ローム粒、ロームブロックを含む。
- 3層 褐色土層 (10YR4/4)
ローム粒、ロームブロックを多量に含む。

0 (1:80) 2m

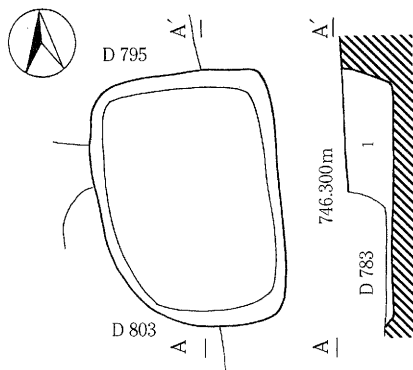
第187図 D776~D779号土坑実測図

D 782



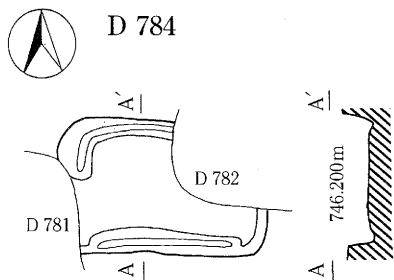
1層 暗褐色土層 (10YR3/3)
ローム粒、軽石、軽石を含む。

D 783 内耳土器、常滑、かわらけ

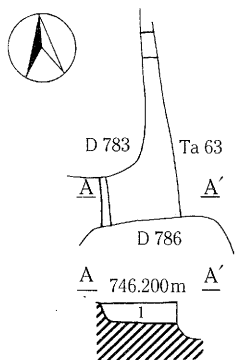


1層 褐色土層 (10YR4/4)
ローム粒、ロームブロックを多く含む、炭化物を含む。

D 784

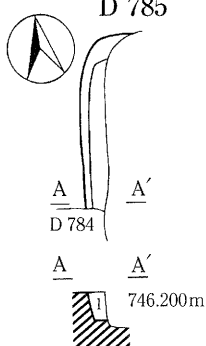


D 787



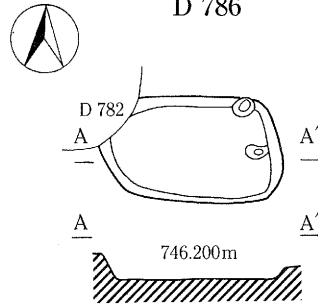
1層 暗褐色土層 (10YR3/3)
ローム粒、炭化物を含む。

D 785

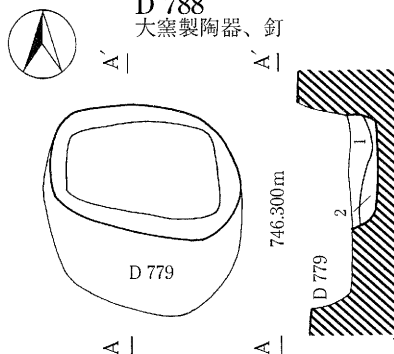


1層 暗褐色土層 (10YR3/3)
ローム粒を多く含む。

D 786



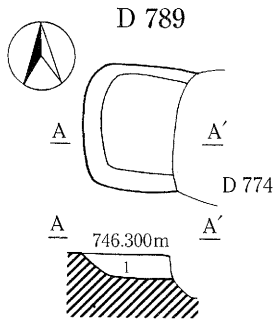
D 788
大窯製陶器、釘



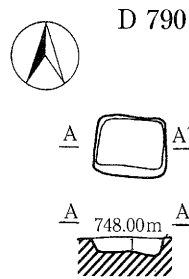
1層 褐色土層 (10YR4/4)
ローム粒、ロームブロックを多く含む。
2層 褐色土層 (10YR4/4)
ローム粒、ロームブロックを多量に含む。

0 (1:80) 2m

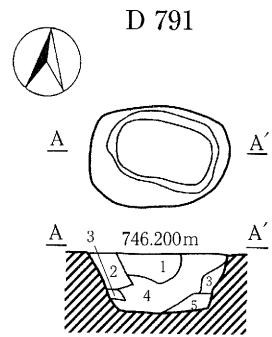
第188図 D782~D788号土坑実測図



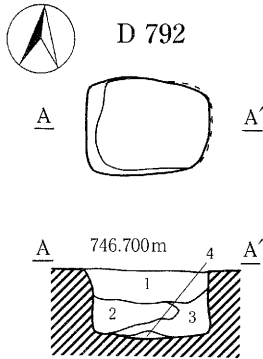
1層 黒褐色土層 (10YR2/3)
ローム粒、ローム
ブロック、軽石を含む。



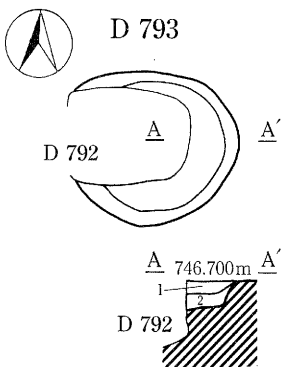
1層 黒褐色土層 (10YR3/1)
ローム粒を含む。しまり粘
性ややあり。



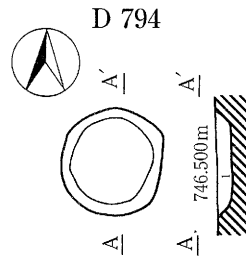
1層 黒褐色土層 (10YR3/1)
ロームブロックを含む。し
まり粘性ややあり。
2層 明黄褐色土層 (10YR6/6)
ローム土の堀りくずれでさら
さらしている。しまり粘性弱い。
3層 ぶい黄褐色土層 (10YR6/4)
ロームブロックを含む。しま
りややあり。粘性弱い。
4層 褐色土層 (10YR4/1)
ロームブロックを含む。しま
り粘性弱い。
5層 黒褐色土層 (10YR3/1)
ロームブロックを含み、さ
らさらしている。しまり粘性弱い。



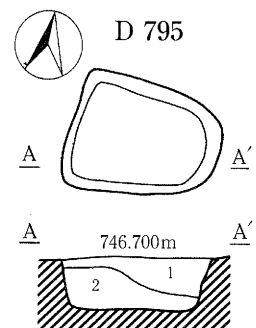
1層 褐灰色土層 (10YR4/1)
ロームブロックを含む。
しまりあり。粘性弱い。
2層 灰黄褐色土層 (10YR5/2)
ロームブロック、小石を多
く含む。しまりややあり。
粘性弱い。
3層 黒褐色土層 (10YR3/1)
小石を含む。しまり粘性弱い。
4層 ぶい黄褐色土層 (10YR5/4)
ローム土のくずれさらさら
している。しまり粘性弱い。



1層 褐灰色土層 (10YR4/1)
しまりややあり。粘性弱い。
2層 黒褐色土層 (10YR3/1)
ロームブロックを含む。し
まり粘性弱い。



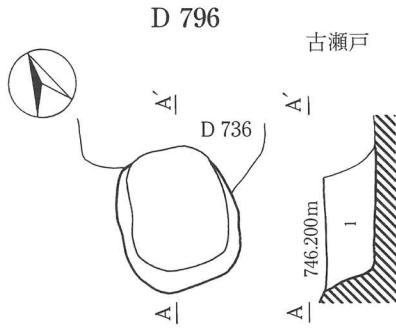
1層 暗褐色土層 (10YR3/4)
ローム粒、ロームブロック、
軽石を含む。



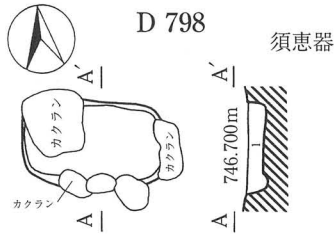
1層 黒褐色土層 (10YR2/3)
ローム粒、ロームブロッ
クを含む。
2層 黄褐色土層 (10YR5/6)
ローム主体。暗褐色土を含む。

0 (1 : 80) 2m

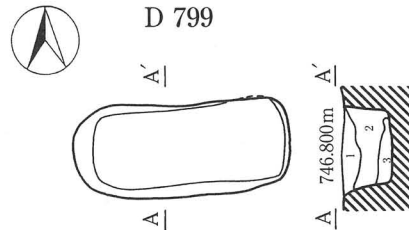
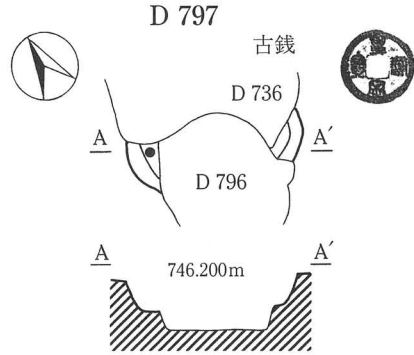
第189図 D789~D795号土坑実測図



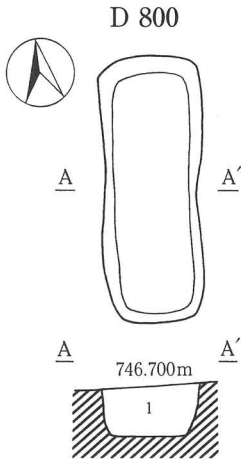
- 1層 黒褐色土層 (10YR2/1)
 ローム粒子を少量含み、下層にロームブロックを少量含む。しまりあり。粘性弱い。



- 1層 黒褐色土層 (10YR3/1)
 ロームブロックを含む。しまりややあり。粘性弱い。

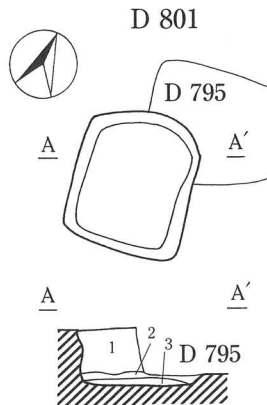


- 1層 褐灰色土層 (10YR4/1)
 ローム粒子を含む。しまりややあり。粘性弱い。
 2層 黒褐色土層 (10YR2/1)
 ロームブロックを多量に含む。しまり粘性弱い。
 3層 黄褐色土層 (10YR5/8)
 ローム掘りくずれ。しまり粘性弱い。

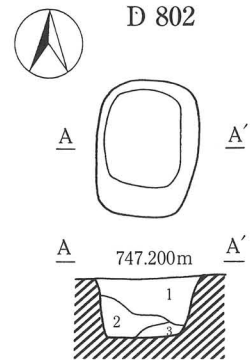


- 1層 黒褐色土層 (10YR2/3)
 ローム粒、ロームブロック、黒色土ブロックを含む。

0 (1:80) 2m

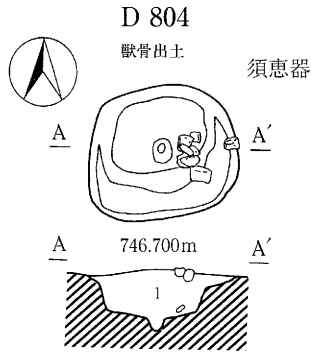
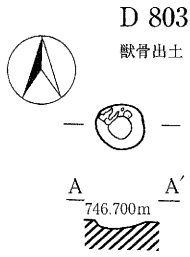


- 1層 黒褐色土層 (10YR2/3)
 ローム粒、ロームブロックを含む。
 2層 黄褐色土層 (10YR5/6)
 ローム主体。シルト質土、暗褐色土を含む。
 3層 黒褐色土層 (10YR3/2)
 ロームブロック、シルト質土を含む。

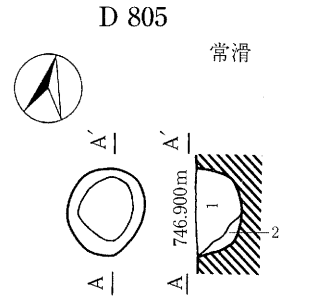


- 1層 暗褐色土層 (10YR3/3)
 ローム粒、ロームブロック、黒色土ブロックを含む。
 2層 黒褐色土層 (10YR2/3)
 ローム粒、ロームブロックを含む。
 3層 褐色土層 (10YR4/4)
 ローム粒を含み、ロームブロックを含む。

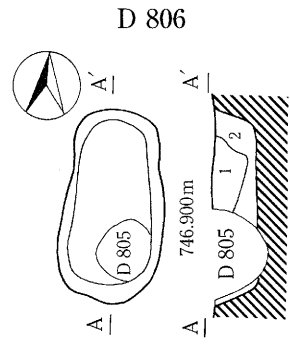
第190図 D796~D802号土坑実測図



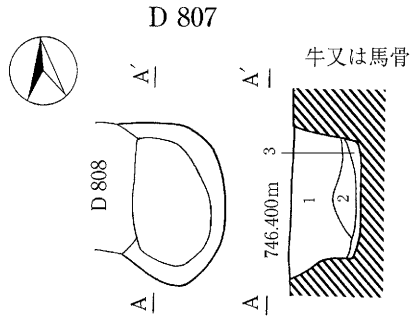
1層 黒褐色土層 (10YR3/1)
ロームブロックを少量含む。
しまり粘性弱い。



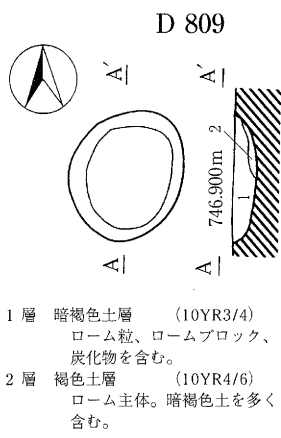
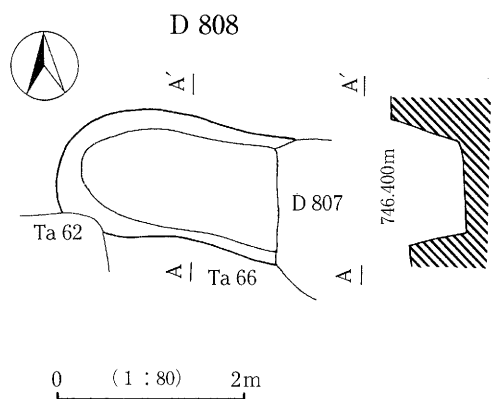
1層 褐灰色土層 (10YR5/1)
ロームブロックを含む。
しまり粘性弱い。
2層 黄褐色土層 (10YR5/6)
ロームブロック、黒色土の混合。
しまり弱い。粘性ややあり。



1層 褐灰色土層 (10YR5/1)
ローム粒子、褐色土ブロックを多量に含む。
しまりややあり。粘性弱い。
2層 褐灰色土層 (10YR5/1)
ロームブロック、黒色土ブロックを多量に含む。
しまりややあり。粘性弱い。



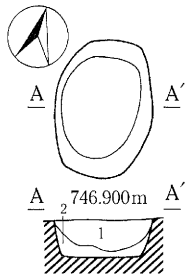
1層 暗褐色土層 (10YR3/3)
ロームブロック、ローム粒を多く含む。
2層 褐色土層 (10YR4/6)
ローム主体。軽石、黒色土を含む。
3層 黄褐色土層 (10YR5/6)
暗褐色土、黒色土を含む。



1層 暗褐色土層 (10YR3/4)
ローム粒、ロームブロック、炭化物を含む。
2層 褐色土層 (10YR4/6)
ローム主体。暗褐色土を多く含む。

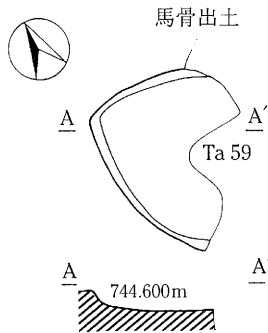
第191図 D803～D809号土坑実測図

D 810

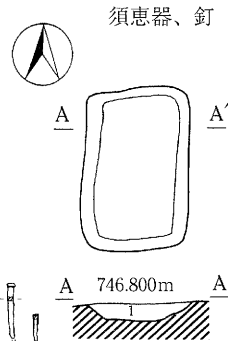


- 1層 黒褐色土層 (10YR2/3)
ローム粒、炭化物を含む。
- 2層 暗褐色土層 (10YR3/4)
ローム粒、砂を含む。

D 811

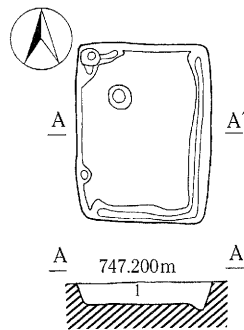


D 812



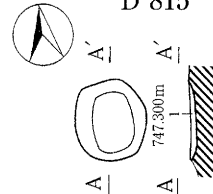
- 1層 暗褐色土層 (10YR3/3)
ローム粒、シルト質土を含む。

D 814



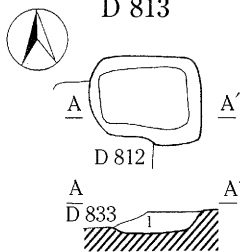
- 1層 黒褐色土層 (10YR3/2)
ローム粒、シルト質土を含む。

D 815



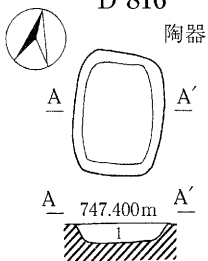
- 1層 暗褐色土層 (10YR3/3)
シルト質土、軽石を含む。

D 813



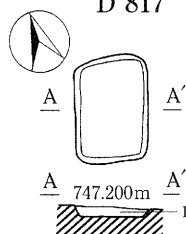
- 1層 黒褐色土層 (10YR3/2)
ローム粒、シルト質土、炭化物を含む。

D 816



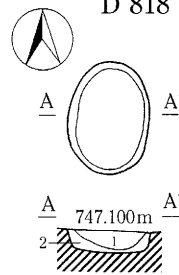
- 1層 暗褐色土層 (10YR3/3)
シルト質土、軽石を含む。

D 817



- 1層 におい黄褐色土層 (10YR7/4)
灰白のシルト質土を含む。
しまりややあり。粘性あり。

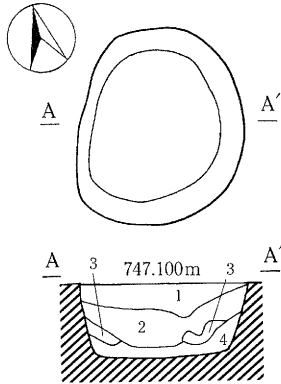
D 818



- 1層 灰黄褐色土層 (10YR5/2)
しまり粘性弱い。さらさらしている。
- 2層 灰黄褐色土層 (10YR5/2)
褐色土ブロックを多く含む。
しまり粘性弱い。

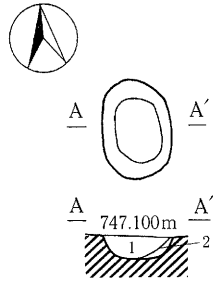
0 (1 : 80) 2m

D 819



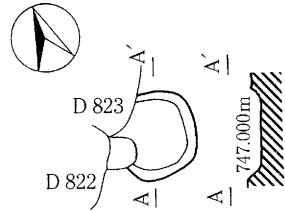
- 1層 褐灰色土層 (10YR4/1)
灰白のシルトブロックを含む。
しまりややあり。粘性弱い。
- 2層 灰黄褐色土層 (10YR4/2)
褐灰色ブロック、ロームブロックを
混入。しまりあり。粘性弱い。
- 3層 泥い黄褐色土層 (10YR6/4)
ロームブロック主体。しまり弱い。
粘性あり。
- 4層 黒褐色土層 (10YR3/1)
ローム粒子を含む。しまりややあり。
粘性あり。

D 820

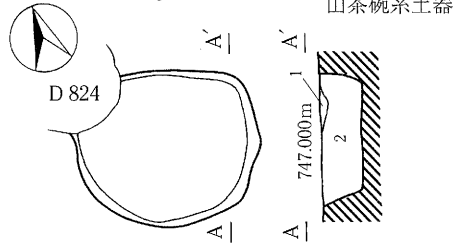


- 1層 灰黄褐色土層 (10YR5/2)
しまり粘性弱い。
- 2層 灰黄褐色土層 (10YR5/2)
しまり粘性弱い。

D 821

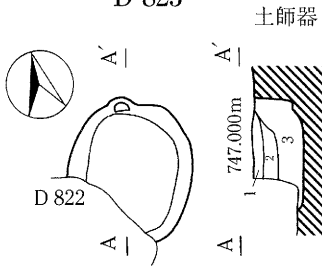


D 822



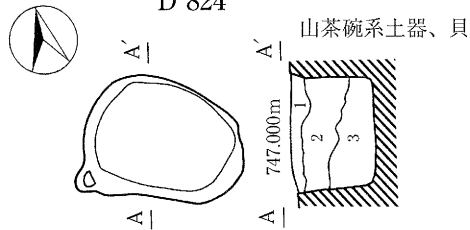
- 1層 褐灰色土層 (10YR5/1)
しまり粘性弱い。
- 2層 黒褐色土層 (10YR3/1)
ローム粒子、黒色土粒子を多量
に含み、焼土、灰を微量に含む。
しまり弱い。粘性ややあり。

D 823



- 1層 褐灰色土層 (10YR4/1)
灰色ブロックを含む。しまり
粘性弱い。
- 2層 灰黄褐色土層 (10YR4/2)
ローム粒子、黒色ブロック
を多く含む。しまり粘性弱い。

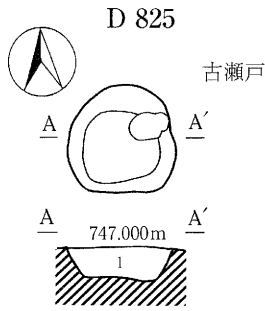
D 824



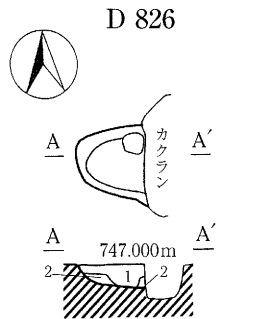
- 1層 褐灰色土層 (10YR5/1)
赤味がある。しまり弱い。
粘性ややあり。
- 2層 褐灰色土層 (10YR4/1)
黒色ブロックを少量含む。
しまり粘性弱い。
- 3層 泥い黄褐色土層 (10YR4/3)
ローム粒子、黒色ブロックを
少量含む。しまり粘性あり。

0 (1 : 80) 2m

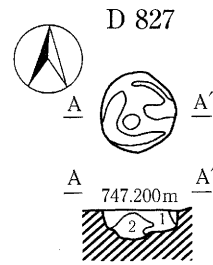
第193図 D819~D824号土坑実測図



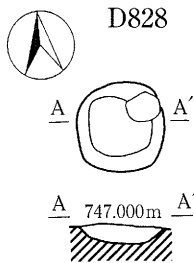
- 1層 褐灰色土層 (10YR4/1)
 黒色ブロックを多く含む。
 しまり粘性弱い。



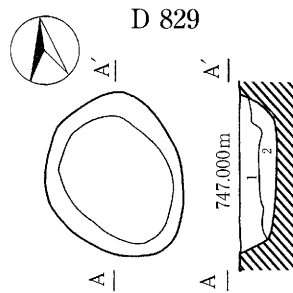
- 1層 褐灰色土層 (10YR4/1)
 しまり粘性弱い。さらさら
 している。
 2層 褐色土層 (10YR4/4)
 灰色シルトブロックを含む。
 しまり、粘性ややあり。



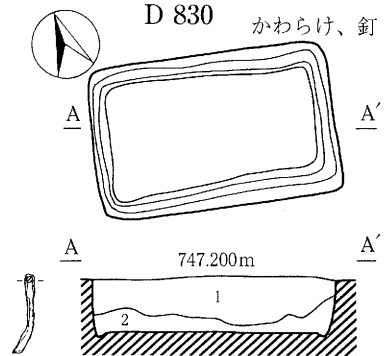
- 1層 黒褐色土層 (10YR3/2)
 砂層。小石を含む。しまり
 粘性弱い。
 2層 浅黄橙色土層 (10YR8/4)
 シルト質化した砂層。しま
 りややあり。粘性あり。



- 1層 褐灰色土層 (10YR4/1)
 灰色の粒子を多く含む。
 しまり粘性弱い。

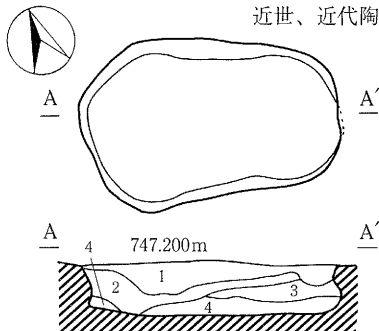


- 1層 褐灰色土層 (10YR4/1)
 灰色のシルト質土を含む。
 しまり粘性弱い。
 2層 褐灰色土層 (10YR4/1)
 黒色ブロックを多く含む。
 しまり粘性弱い。



- 1層 褐灰色土層 (10YR5/1)
 灰色のシルトブロックを微量に
 含む。しまりあり。粘性弱い。
 2層 褐灰色土層 (10YR4/1)
 ローム粒子、黒色ブロックを含む。
 しまり弱い。粘性ややあり。

D 831 近世、近代陶器

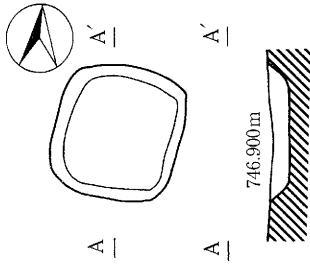


- 1層 褐灰色土層 (10YR4/1)
 ローム粒子を含む。しまり粘
 性弱い。
 2層 黒褐色土層 (10YR3/1)
 灰色粒子、黒色ブロックの混入。
 しまりあり。粘性弱い。
 3層 黒褐色土層 (10YR2/2)
 灰色粒子を多量に含む。しまり
 あり。粘性弱い。
 4層 ぶい黄橙色土層 (10YR6/4)
 灰色ブロック主体。黒褐色土がプロ
 ック状に少量含む。しまり粘性弱い。

0 (1:80) 2m

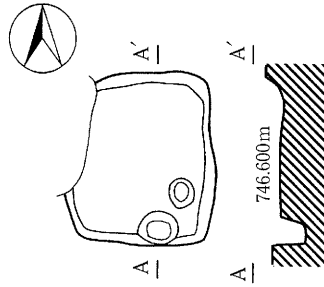
第194図 D825~D831号土坑実測図

D 832



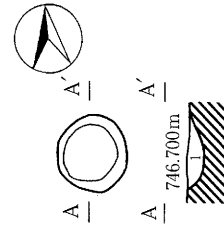
- 1層 黒褐色土層 (10YR2/3)
シルト質土、炭化物を含む。

D 833



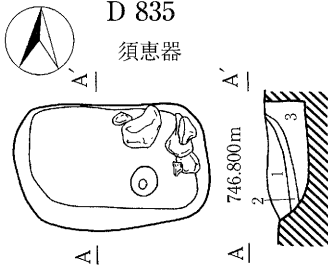
- 1層 暗褐色土層 (10YR3/3)
シルト質土、砂、炭化物を含む。

D 834



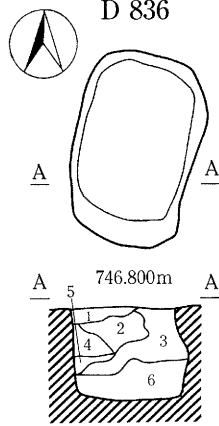
D 835

須恵器



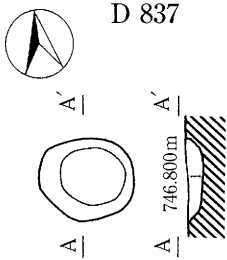
- 1層 黒褐色土層 (10YR2/3)
シルト質土、炭化物を含む。
2層 黒褐色土層 (10YR2/2)
シルト質土、炭化物を含む。
3層 黒褐色土層 (10YR2/3)
シルト質土、炭化物を含む。

D 836



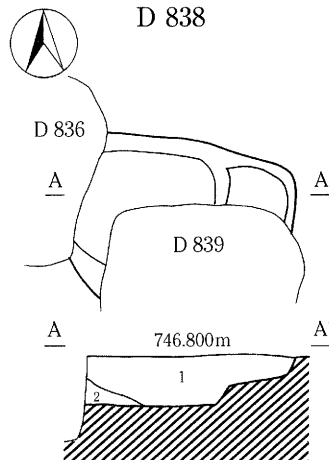
- 1層 褐色土層 (10YR4/6)
ロームブロック、黒色土を含む。
2層 褐色土層 (10YR4/6)
ローム主体。暗褐色土を含む。
3層 暗褐色土層 (10YR3/3)
ロームブロック、黒色土を含む。
4層 黒褐色土層 (10YR2/3)
ローム土、黒色土を含む。
5層 褐色土層 (10YR4/6)
ローム土を多く含み、黒色土を含む。
6層 暗褐色土層 (10YR3/3)
ローム粒、ロームブロックを多く含む。

D 837



- 1層 暗褐色土層 (10YR3/3)
シルト質土、砂、黒色ブロック、赤色粒を含む。

D 838

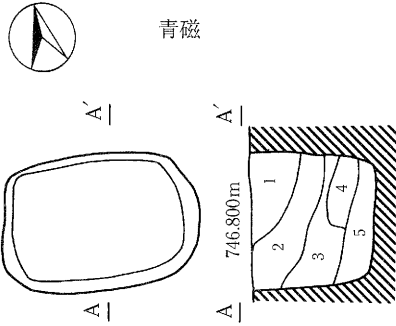


- 1層 暗褐色土層 (10YR3/3)
シルト質土、砂、ロームブロックを含む。
2層 暗褐色土層 (10YR3/3)
黒色ブロックを多く含み、シルト質土、砂を含む。

0 (1:80) 2m

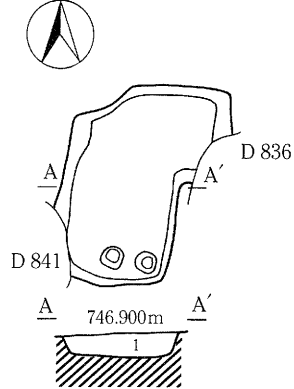
D 839

青磁



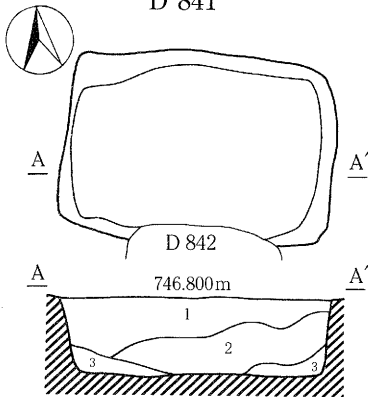
- 1層 暗褐色土層 (10YR3/3)
シルト質土、砂、ロームブロックを含む。
- 2層 暗褐色土層 (10YR3/3)
ローム粒、ロームブロックを含む。
- 3層 暗褐色土層 (10YR3/4)
ローム粒、ロームブロックを含む。
- 4層 暗褐色土層 (10YR3/3)
ローム粒、ロームブロックを含む。
- 5層 にぶい黄褐色土層 (10YR5/4)
ローム主体。黒色土を含む。

D 840



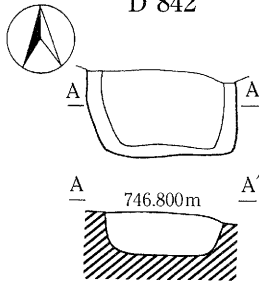
- 1層 黒褐色土層 (10YR2/3)
シルト質土、ローム粒を含む。

D 841



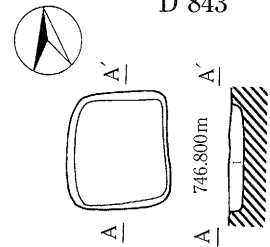
- 1層 暗褐色土層 (10YR3/3)
ローム粒、軽石を含む。
- 2層 暗褐色土層 (10YR3/4)
ローム粒、軽石を含む。
- 3層 褐色土層 (10YR4/4)
ローム主体。黒色土を含む。

D 842



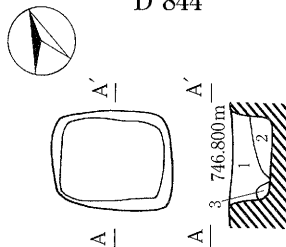
- 1層 暗褐色土層 (10YR3/3)
ロームブロック、黒色土を多く含む。

D 843



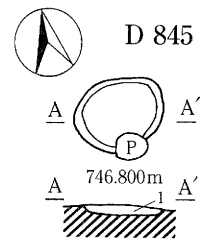
- 1層 黒褐色土層 (10YR3/2)
2~3cmの小石を多く含み、中間に砂層を含む。しまり粘性弱い。

D 844



- 1層 暗褐色土層 (10YR3/4)
2~3cmの小石を多く含む。しまりやや弱い。粘性弱い。
- 2層 褐色土層 (10YR4/4)
1~2cmの小石を多く含む。しまり粘性弱い。
- 3層 黒褐色土層 (10YR3/2)
黒褐色シルト層のくずれ。しまり粘性ややあり。

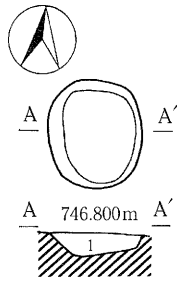
D 845



- 1層 黒褐色土層 (10YR3/2)
1~2cmの小石を含む。しまり粘性弱い。

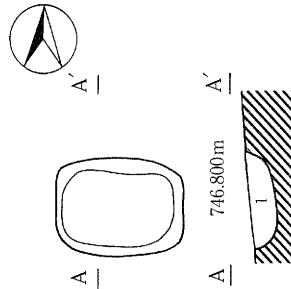
0 (1:80) 2m

D 846



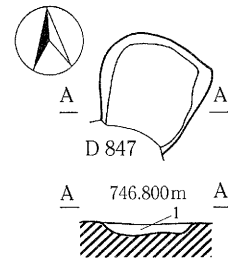
1層 褐色土層 (10YR4/4)
砂層を多く含む。しまり粘性弱い。

D 847



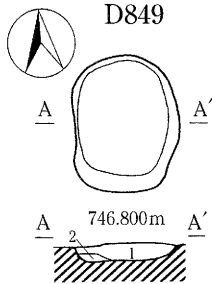
1層 暗褐色土層 (10YR3/3)
2~3cmの小石、炭化物を微量に含む。しまり粘性弱い。

D 848



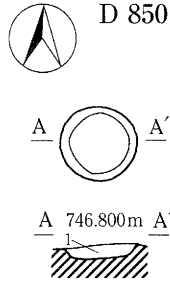
1層 黒褐色土層 (10YR3/1)
砂層を含み、炭化物を微量に含む。しまり粘性弱い。

D849



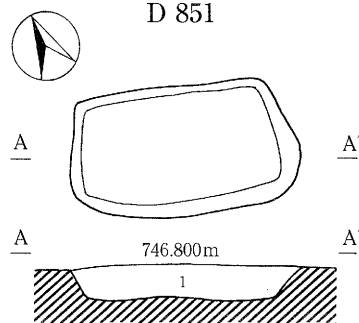
1層 褐色土層 (10YR4/6)
2~3cmの小石を含む。しまり粘性弱い。
2層 黒褐色土層 (10YR3/2)
しまり粘性ややあり。

D 850



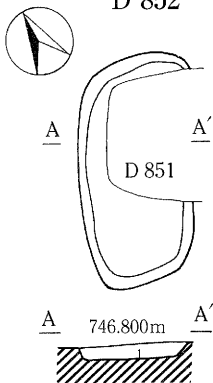
1層 黒褐色土層 (10YR3/2)
砂層、炭化物を微量に含む。しまり粘性弱い。

D 851



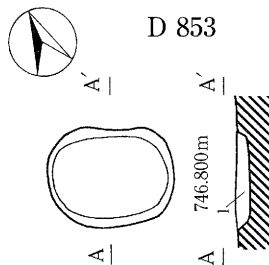
1層 黒褐色土層 (10YR3/1)
2~3cmの小石を多く含む、炭化物を微量に含む。しまり粘性弱い。

D 852



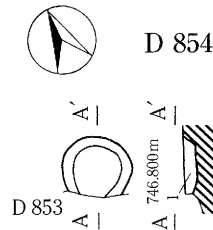
1層 暗褐色土層 (10YR3/4)
しまり粘性弱い。やや赤味がある。

D 853



1層 黒褐色土層 (10YR3/2)
砂層を含む。しまり粘性弱い。

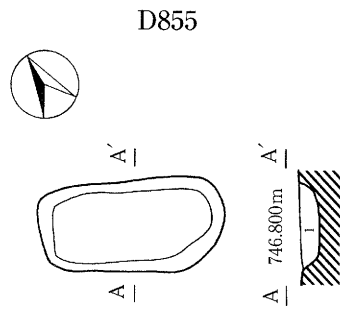
D 854



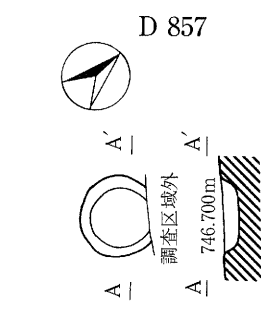
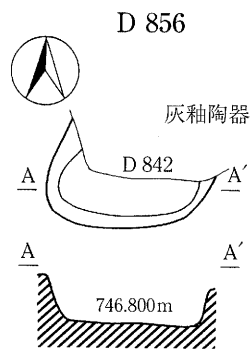
1層 褐色土層 (10YR4/6)
5~6cmの小石を多く含む。しまり粘性弱い。

0 (1:80) 2m

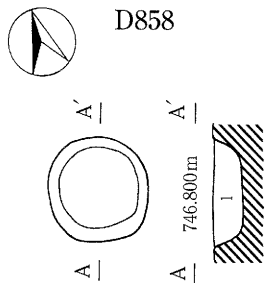
第197図 D846~D854号土坑実測図



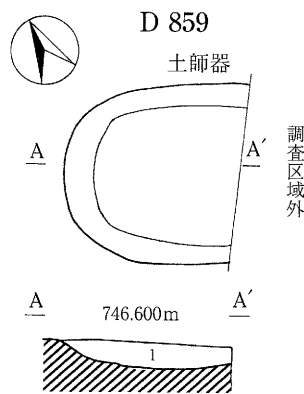
1層 黒褐色土層 (10YR3/2)
5~6cmの小石と炭化物を少量含む。しまり粘性弱い。



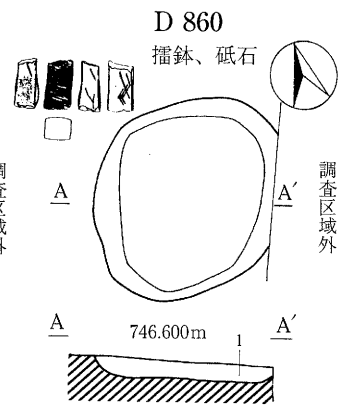
1層 黒褐色土層 (10YR3/2)
砂、小石を含む。



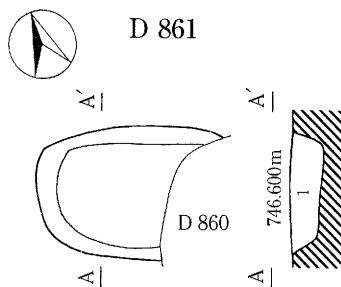
1層 黒褐色土層 (10YR3/2)
砂、小石、シルト質土を含む。



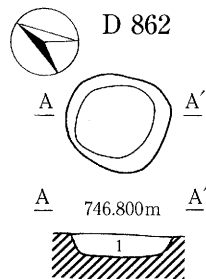
1層 黒褐色土層 (10YR3/2)
砂、小石を含む。



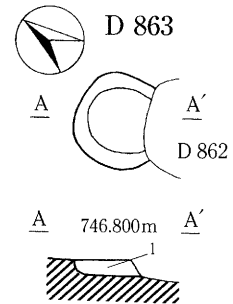
1層 黒褐色土層 (10YR3/2)
砂、小石を含む。



1層 黒褐色土層 (10YR3/2)
砂、小石を含む。



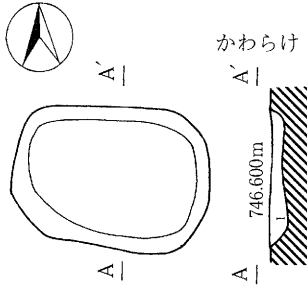
1層 黒褐色土層 (10YR3/2)
砂、小石、シルト質土を含む。



1層 暗褐色土層 (10YR3/3)
砂、小石、シルト質土を含む。

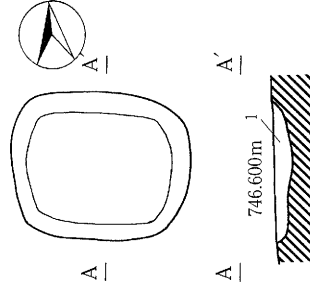
0 (1:80) 2m

D 864



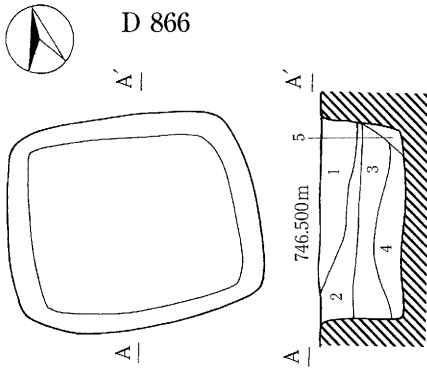
1層 黒褐色土層 (10YR3/2)
砂、小石、シルト質土を含む。

D 865



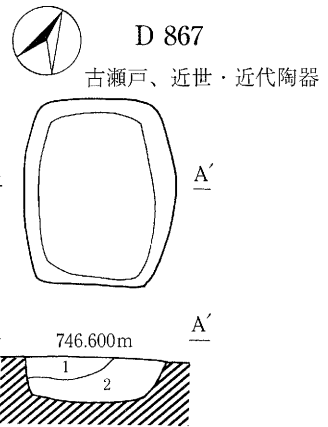
1層 暗褐色土層 (10YR3/3)
シルト質土、砂を含む。

D 866



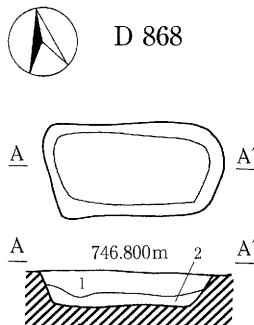
1層 暗褐色土層 (10YR3/3)
砂、小石、シルト質土を含む。
2層 黒褐色土層 (10YR3/2)
砂を多く含む、小石、シルト質土を含む。
3層 灰黄褐色土層 (10YR4/2)
砂、小石、シルト質土を含む。
4層 黒褐色土層 (10YR3/2)
1~6cm大の石を多く含む、砂、シルト質土を含む。
5層 黒褐色土層 (10YR3/2)
シルト質土、小石を多く含む、砂を含む。

D 867



1層 黒褐色土層 (10YR3/2)
砂、シルト質土、軽石を含む。
2層 黒褐色土層 (10YR2/3)
砂、シルト質土を含む。

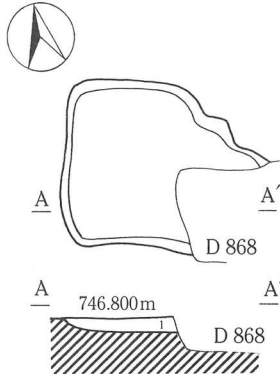
D 868



1層 暗褐色土層 (10YR3/3)
2~3cmの小石を多く含む。
しまり粘性やや弱い。
2層 黒褐色土層 (10YR3/4)
2~3cmの小石、炭化物を少量含む。しまり粘性弱い。

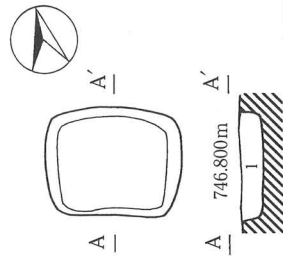
0 (1:80) 2m

D 869



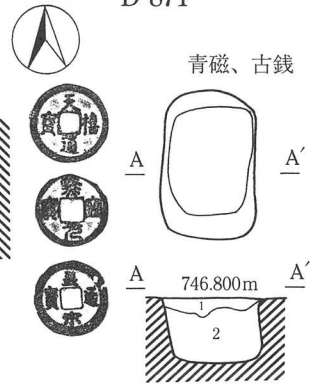
1層 褐色土層 (10YR4/4)
砂層を含む。しまり粘性
やや弱い。

D 870



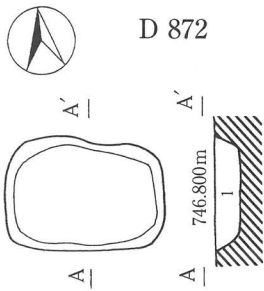
1層 褐色土層 (10YR4/6)
砂層主体。鉄分の沈下が
みられ、小石を多く含む。
しまり粘性弱い。

D 871



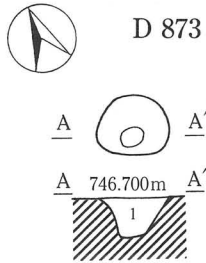
1層 褐灰色土層 (10YR4/1)
しまり粘性弱い。
2層 ぶい黄褐色土層 (10YR4/3)
炭化物を微量に含む。
しまり粘性弱い。

D 872



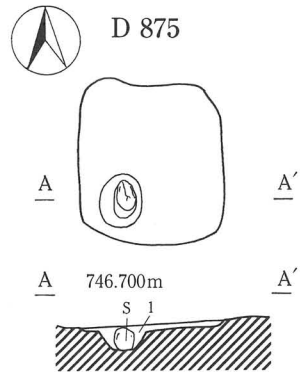
1層 黒褐色土層 (10YR3/1)
2~3cmの小石を少量含む。
しまり粘性弱い。

D 873



1層 褐灰色土層 (10YR4/1)
5~6cmの石を多く含む。
しまり粘性弱い。

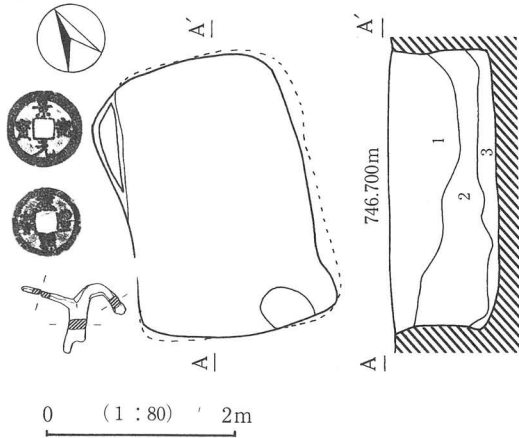
D 875



1層 黒褐色土層 (10YR3/2)
砂、シルト質土、小石を含む。

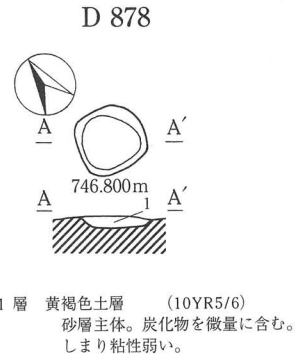
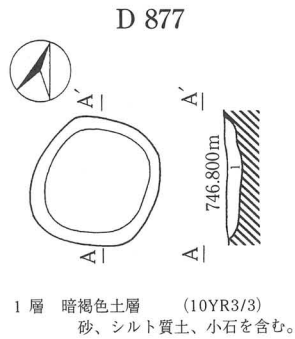
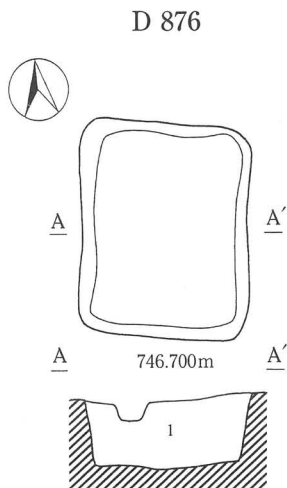
D 874

古銭、山茶碗系土器、鉄製品

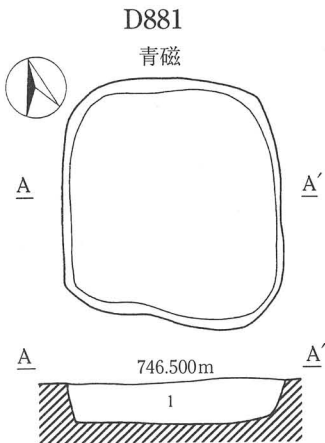
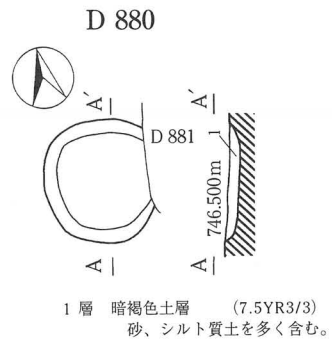


1層 黒褐色土層 (10YR3/2)
2~3cmの小石を多量に含む。
しまり粘性弱い。
2層 黒褐色土層 (10YR2/1)
2~3cmの小石を含み、炭化物
を微量に含む。しまり粘性弱い。
3層 黒褐色土層 (10YR2/1)
黒褐色ブロックを含む。
しまり粘性弱い。

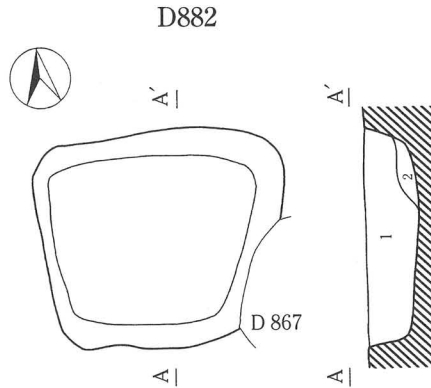
第200図 D869~D875号土坑実測図



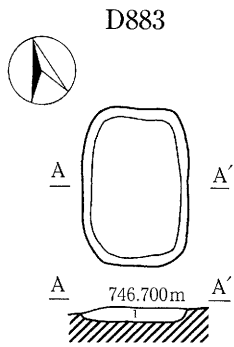
1 層 黄褐色土層 (10YR5/6)
砂層主体。炭化物を微量に
含む。しまり粘性弱い。



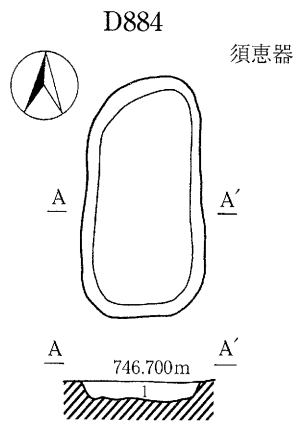
0 (1 : 80) 2m



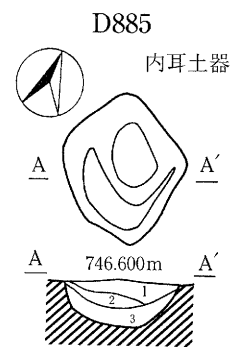
第201図 D876~D882号土坑実測図



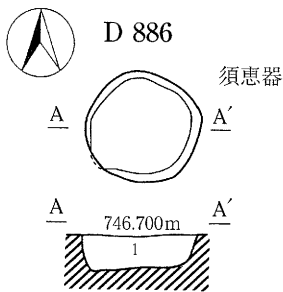
1層 におい黄褐色土層 (10YR5/3)
赤味があり、黄色のシルト質
ブロックを含む。しまり粘性
ややあり。



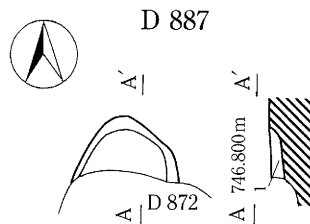
1層 におい黄褐色土層 (10YR5/3)
鉄分の酸化粒子がみられ、小石
を含む。しまりややあり。粘性
弱い。



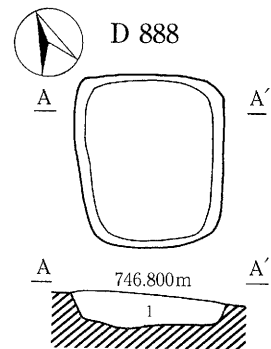
1層 暗褐色土層 (10YR3/4)
炭化物を微量に含む。しまり
粘性弱い。
2層 褐灰色土層 (10YR4/1)
2~3cmの小石を多く含む。
しまり粘性弱い。
3層 黒褐色土層 (10YR3/1)
炭化物、焼土粒子を多量に
含む。しまり弱い。粘性や
やあり。



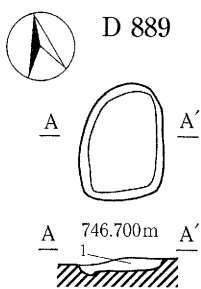
1層 褐灰色土層 (10YR4/1)
灰色シルト質ブロックを
多く含む。しまり弱い。
粘性ややあり。



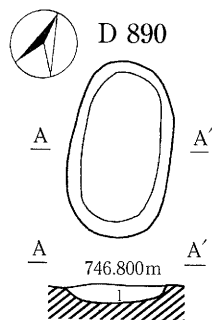
1層 褐灰色土層 (10YR4/1)
4~5cmの小石を多く含む。
しまり粘性弱い。



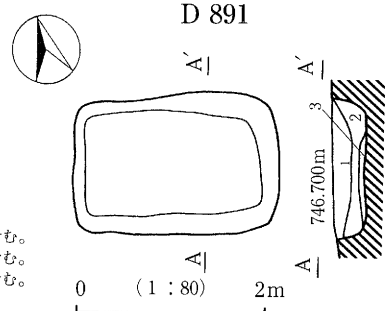
1層 褐灰色土層 (10YR4/1)
3~4cmの小石を多く含む。
しまり粘性弱い。



1層 黒褐色土層 (10YR3/1)
砂層主体。しまり粘性弱い。

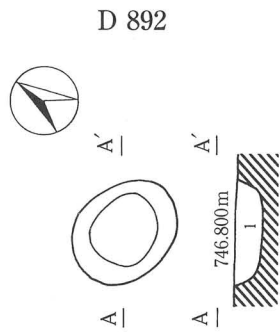


1層 暗褐色土層 (10YR3/3)
ローム粒、シルト質土、砂
を含む。

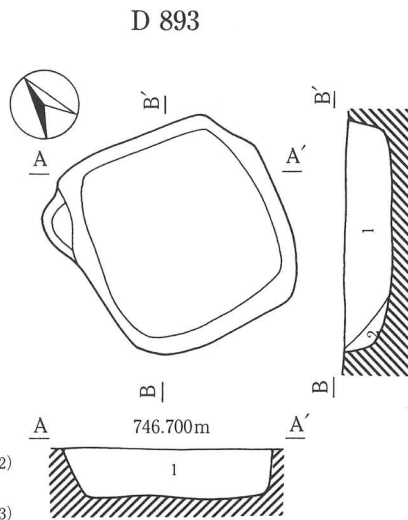


1層 暗褐色土層 (10YR3/3) 小石、シルト質土、砂を含む。
2層 暗褐色土層 (7.5YR3/3) 小石、シルト質土、砂を含む。
3層 暗褐色土層 (7.5YR3/4) 小石、シルト質土、砂を含む。

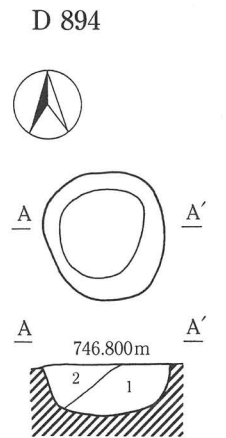
第202図 D883~D891号土坑実測図



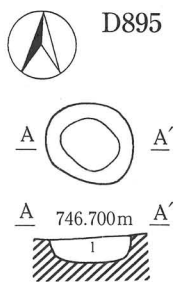
1層 黒褐色土層 (10YR2/3)
小石、シルト質土を含む。



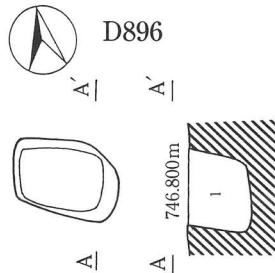
1層 黒褐色土層 (10YR3/2)
砂、小石を含む。
2層 暗褐色土層 (10YR3/3)
砂、小石を多く含む。



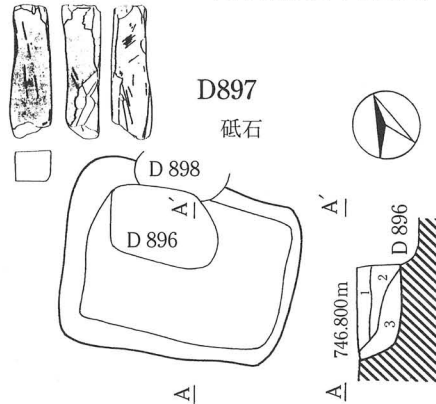
1層 黒褐色土層 (10YR3/2)
シルト質土、砂、小石を含む。
2層 暗褐色土層 (10YR3/3)
シルト質土、砂、小石を含む。



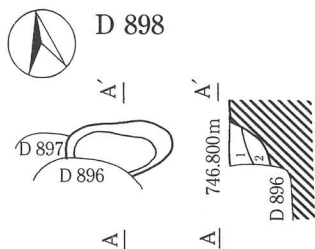
1層 暗褐色土層 (10YR3/3)
小石、砂、シルト質土を含む。



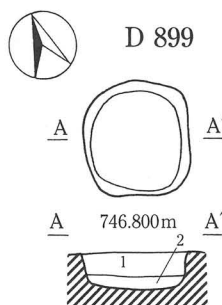
1層 黒褐色土層 (10YR3/2)
1~2cmの小石、炭化物を含む。しまり粘性あり。



1層 ぶい黄褐色土層 (10YR5/3)
1~2cmの小石を含む。しまり粘性弱い。
2層 褐色土層 (10YR4/6)
褐色シルト質土を含む。しまり粘性ややあり。
3層 暗褐色土層 (10YR3/3)
炭化物を微量に含む。しまり粘性ややあり。



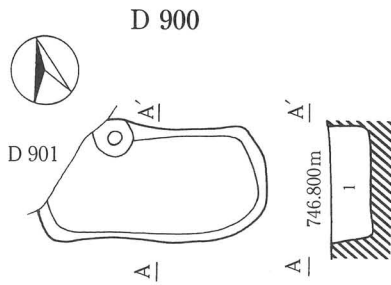
1層 暗褐色土層 (10YR3/3)
褐色シルト質土を含む。
しまり粘性ややあり。
2層 灰黄褐色土層 (10YR4/2)
砂層主体。しまり粘性ややあり。



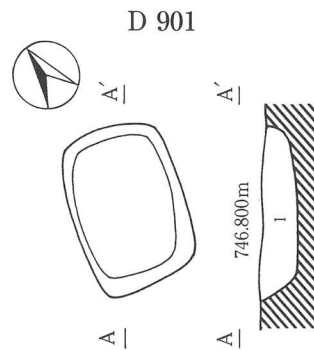
1層 褐色土層 (10YR4/4)
2~3cmの小石を含む。
しまり粘性あり。
2層 褐色土層 (10YR4/4)
2~3cmの小石を多量に含み、
炭化物を微量に含む。しまり粘性弱い。

0 (1:80) 2m

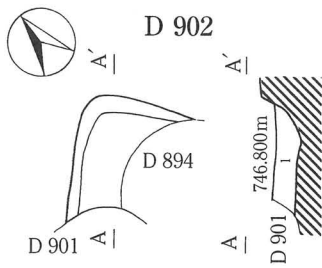
第203図 D892~D899号土坑実測図



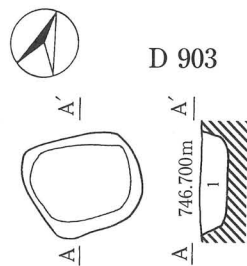
1層 黒褐色土層 (10YR3/2)
シルト質土、砂、小石を含む。



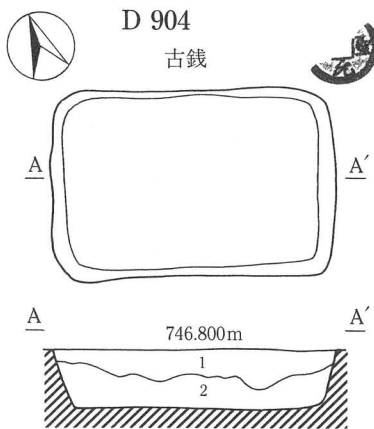
1層 暗褐色土層 (10YR3/3)
シルト質土、砂、小石を含む。



1層 暗褐色土層 (10YR3/4)
シルト質土を多く含み、砂、
小石を含む。

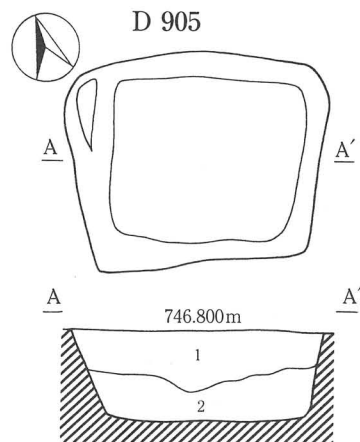


1層 黒褐色土層 (10YR2/3)
シルト質土、砂、炭化物を含む。



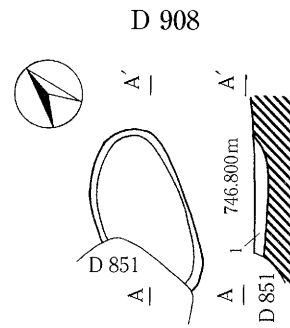
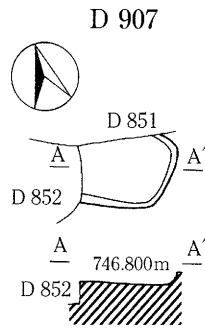
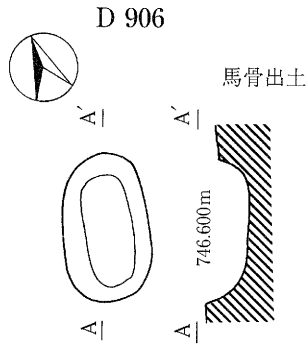
1層 にぶい黄褐色土層 (10YR4/3)
3~4cmの小石を含む。しまり
粘性弱い。
2層 暗褐色土層 (10YR3/3)
炭化物を微量に含み、小石を
含む。しまり粘性ややあり。

0 (1:80) 2m

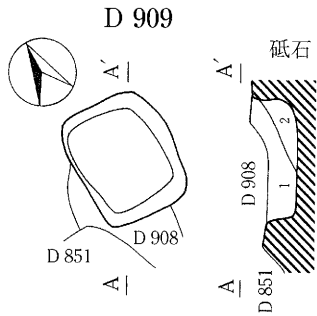


1層 褐色土層 (10YR4/4)
上層3~4cmの小石を含む。
しまりややあり。粘性弱い。
2層 灰黄褐色土層 (10YR4/2)
小石、赤色の鉄分のブロッ
クを含む。しまり粘性やや
あり。

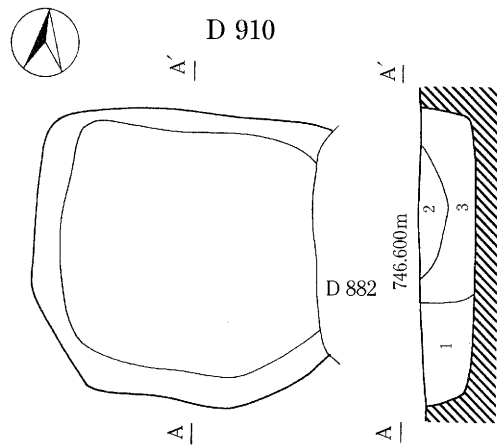
第204図 D900~D905号土坑実測図



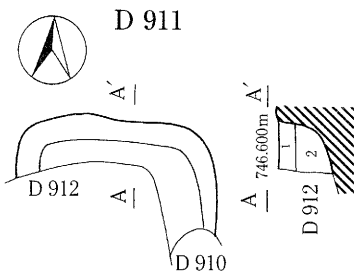
1層 におい黄褐色土層 (10YR4/3)
小石、鉄分のちんかの赤色粒
子を含む。しまり粘性あり。



1層 黒褐色土層 (10YR3/1)
灰色シルト質ブロックを含む。
しまり粘性弱い。
2層 黒褐色土層 (10YR3/1)
オレンジの粒子を微量に含む。
しまり粘性あり。

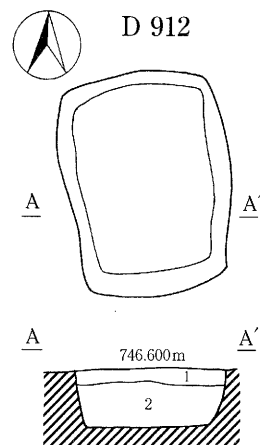


1層 黒褐色土層 (10YR3/2)
シルト質土、砂、黒色土、
小石を含む。
2層 灰黄褐色土層 (10YR4/2)
シルト質土、砂、小石を含む。
3層 暗褐色土層 (10YR3/3)
シルト質土、砂、小石を含む。



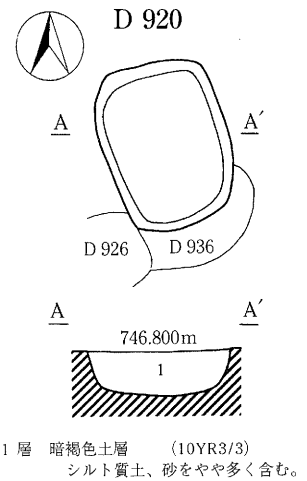
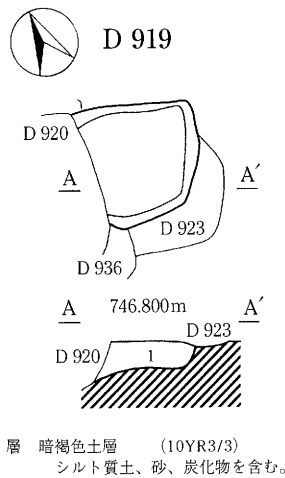
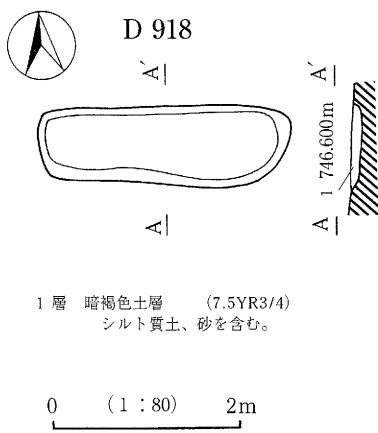
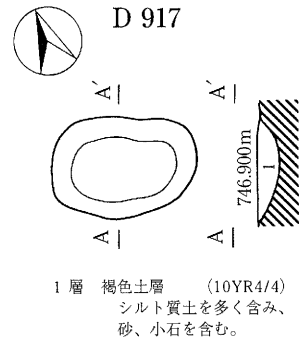
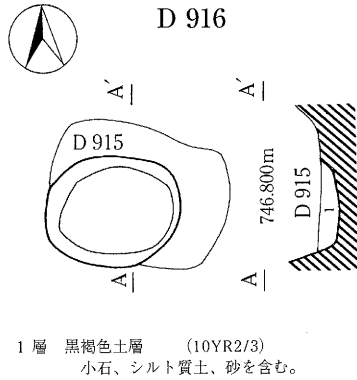
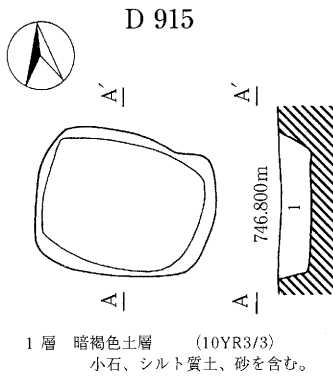
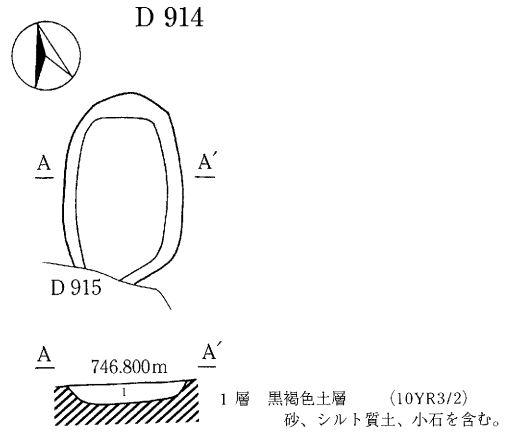
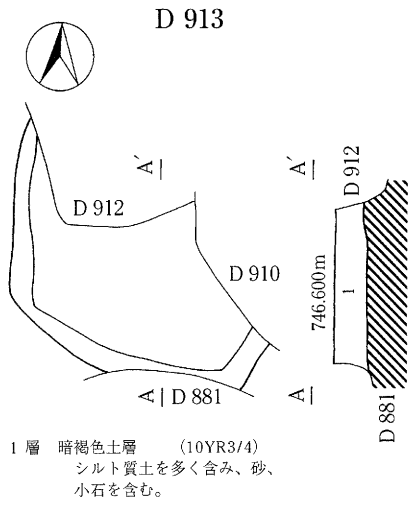
1層 暗褐色土層 (10YR3/4)
シルト質土、砂、小石を含む。
2層 暗褐色土層 (10YR3/4)
シルト質土、砂を多く含み、
小石を含む。

0 (1 : 80) 2m

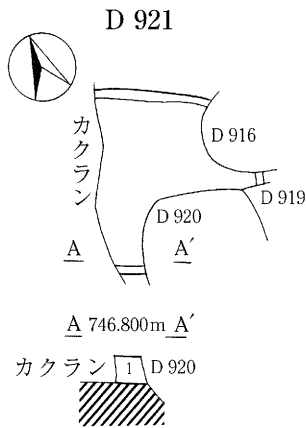


1層 黒褐色土層 (10YR3/2)
シルト質土、砂、小石を含む。
2層 暗褐色土層 (10YR3/3)
シルト質土を多く含み、小石、
砂を含む。

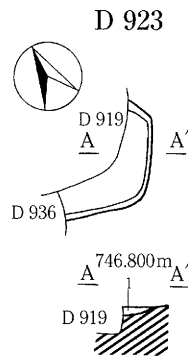
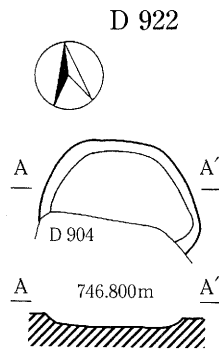
第205図 D906~D912号土坑実測図



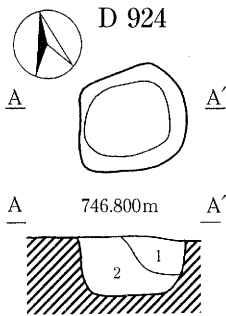
第206図 D913~D920号土坑実測図



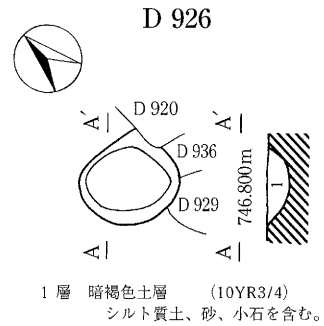
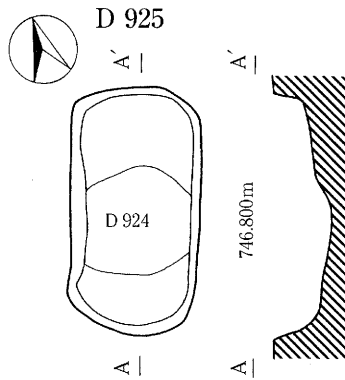
1層 黒褐色土層 (10YR3/2)
シルト質土、砂をやや多く含む。



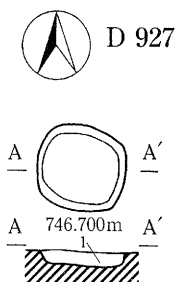
1層 暗褐色土層 (10YR3/3)
シルト質土を含む。



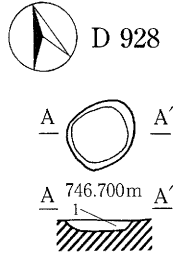
1層 黒褐色土層 (10YR2/3)
砂、シルト質土、
ローム粒を含む。
2層 暗褐色土層 (10YR3/3)
砂、シルト質土、
ローム粒を含む。



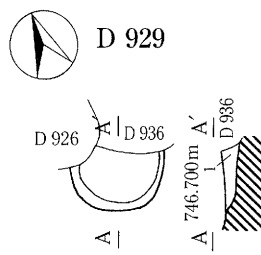
1層 暗褐色土層 (10YR3/4)
シルト質土、砂、小石を含む。



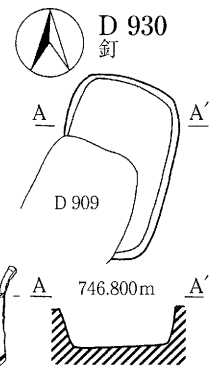
1層 灰黄褐色土層 (10YR6/2)
砂層主体。しまり粘性弱
い。



1層 黒褐色土層 (10YR3/2)
砂層を含む。しまり粘
性弱い。

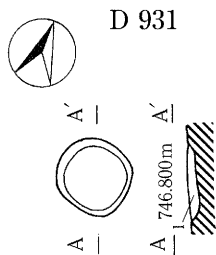


1層 暗褐色土層 (10YR3/3)
シルト質土、砂を含む。

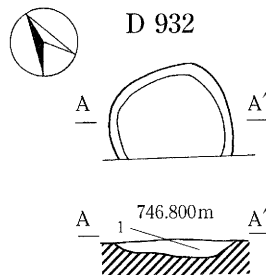


0 (1:80) 2m

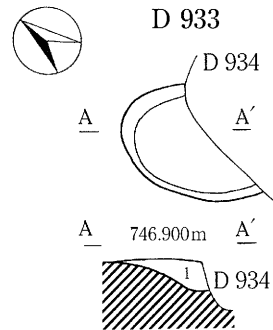
第207図 D921~D930号土坑実測図



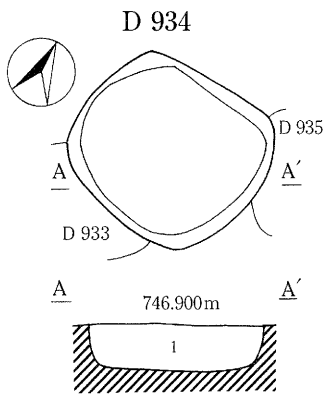
1層 褐灰色土層 (10YR4/1)
砂層主体。炭化物を微量に含む。
しまりややあり。



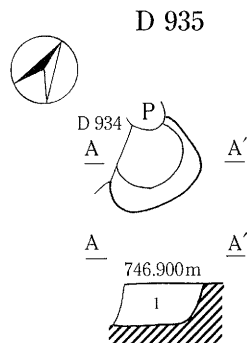
1層 黒褐色土層 (10YR3/1)
褐色土ブロック、砂層を含む。
しまり粘性ややあり。



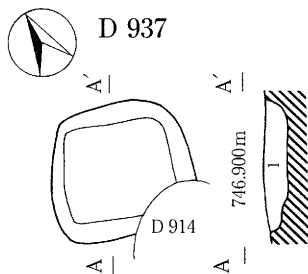
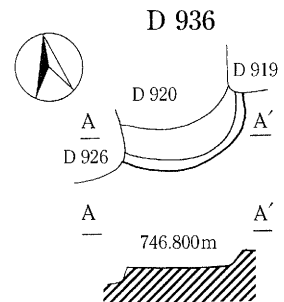
1層 黒褐色土層 (10YR3/2)
シルト質土、砂、小石を含む。



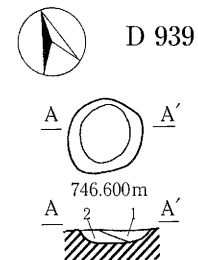
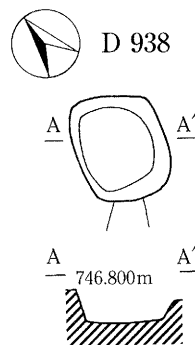
1層 暗褐色土層 (10YR3/3)
シルト質土、砂、小石を含む。



1層 黒褐色土層 (10YR3/2)
シルト質土、砂、小石を含む。



1層 暗褐色土層 (10YR3/4)
砂、シルト質土、小石を含む



1層 暗褐色土層 (10YR3/5)
3~4mmの小石を含む。しまり粘
性弱い。
2層 灰黄褐色土層 (10YR4/2)
1~2mmの小石、灰色シルトブロ
ックを含む。しまり粘性弱い。

0 (1:80) 2m

第208図 D931~D939号土坑実測図

遺構名	検出位置	形態	東西(cm)	南北(cm)	深さ(cm)	出土遺物	直伐遺構等
D1	5-11-H	楕円形	155	96	22	土師器	
D2	10-あ-A	楕円形	156	148	18	須恵器(坏)、土師器(坏)	M1
D3	10-あ-B	方形	186	172	44	須恵器(坏)、土師器(坏)	M1
D4	10-あ-B	円形	168	192	19	須恵器(坏)、土師器(坏)	M1
D5	10-う-A	方形	192	152	52	須恵器(坏)、灰石	Ta1、D29
D6	10-う-B	方形	160	136	36	須恵器(坏)、土師器(坏)	
D7	10-う-B	不整形	143	(78)	30		一部トレンチに破壊される
D8	10-え-C	方形	182	184	20	須恵器(坏)、土師器(坏)	Ta2
D9	10-あ-A	円形	96	116	12		
D10	9-こ-A	円形	100	108	14		
D11	9-こ-A	円形	96	92	12		
D12	9-こ-B	円形	90	88	14		D62
D13	10-お-A	方形	92	104	28	須恵器、土師器(坏)、磨石	中央にピットあり
D14	9-こ-A	円形	102	108	18		
D15	9-け-B	方形	146	158	32		D67・68・89
D16	9-け-A	方形	87	128	13	内耳土器	D66・77・94
D17	9-け-B	円形	78	76	35		D68・73
D18	9-く-B	円形	116	108	22	土師器(坏)	D65
D19	9-く-A	円形	98	114	28	須恵器(坏)	D80・85
D20	9-け-A	楕円形	128	97	17	かわらけ	
D21	9-く-A	円形	104	97	18		
D22	9-く-A	円形	102	85	23	土師器(坏・内黒)	
D23	9-く-A	円形	96	93	9		
D24	9-お-A	円形	85	76	8		
D25	9-く-A	円形	86	84	15	釘	D57
D26	9-く-B	円形	92	87	25	須恵器(坏)、釘	D40・69
D27	9-く-C	方形	182	161	58	須恵器(坏)、内耳土器	D70、M3、南に石垣あり
D28	9-け-C	楕円形	145	128	28		
D29	10-う-A	不整形	164	(180)	40		D5・30、Ta1
D30	10-い-A	不整形(160)	196	196	44	須恵器(坏・泥)、土師器(坏)、貝	D5・29
D31	9-け-A	円形	80	84	28		
D32	9-こ-A	円形	76	86	26		D110
D33	9-く-A	円形	99	112	24		
D34	5-か-H	円形	74	67	12		
D35	5-お-H	円形	80	76	24		
D36	5-お-I	円形	64	64	15		
D37	10-お-B	不整形	195	(240)	20		D74・75・125、南側調査区外、北東隅に遺乱
D38	5-き-I	方形	215	116	24		
D39	9-あ-D	楕円形	122	105	22		
D40	9-く-B	楕円形	94	72	25		D26・69
D41	9-あ-B	円形	80	67	22		M3
D42	10-あ-A	楕円形	48	101	11		M1
D43	5-か-J	円形	306	266	58	土師器(薬)、かわらけ	D79
D44	25-け-D	不整形	148	112	24		Ta14・24・25
D45	5-え-G	円形	95	92	27		D49・87
D46	5-え-G	円形	106	93	33		D45
D47	5-お-G	円形	75	84	14		D90
D48	5-お-G	円形	93	100	28		D90、中央にピット
D49	5-お-G	楕円形	134	91	17		D88
D50	5-か-G	円形	84	84	27		D49・87
D51	5-か-G	円形	81	81	21		D60
D52	5-お-G	円形	80	84	29		
D53	5-お-G	円形	77	74	18		
D54	5-お-G	円形	94	100	50		
D55	5-い-H	方形	216	208	48	須恵器(薬)、土師器(坏・内黒)	D71、西壁にピットあり
D56	10-い-B	楕円形	72	116	9		
D57	9-あ-A	不整形	84	96	12		D25
D58	9-こ-A	楕円形	42	36	11		
D59	9-こ-B	不整形	96	98	10		D12
D60	5-か-G	不整形(58)	63	63	11		D51
D61	5-あ-G	円形	91	88	16		
D62	5-あ-G	不整形(65)	76	76	12		西側調査区外
D63	5-あ-J	不整形	86	(70)	23		D64
D64	5-あ-J	楕円形	98	67	30		D63
D65	9-け-B	不整形(154)	104	14			D18
D66	9-け-A	不整形	89	73	19		D16・77
D67	9-こ-B	不整形(66)	67	22			D15
D68	9-け-B	不整形	178	105	28	須恵器(坏)、土師器(坏)	D15・17・73・99
D69	9-く-B	不整形	109	(84)	23		D26・40
D70	9-く-B	方形	65	64	20	土師器(坏・内黒)	D27
D71	5-え-G	円形	80	91	25		D37
D72	5-い-C	方形	232	140	58	稲鉢、古銭	M32、北側調査区外
D73	9-け-B	不整形	131	190	34		D17・68
D74	10-お-B	不整形	100	50	62		D37
D75	10-お-B	不整形	136	(59)	45		D37・125、南側調査区外
D76	10-お-B	楕円形	76	77	15		
D77	9-け-A	不整形	122	(96)	22		D16・66・94
D78	4-き-J	楕円形	50	70	16	土師器(坏・内黒)	D43
D79	5-か-J	不整形	143	146	20		D19・95
D80	9-け-A	不整形	96	144	19	須恵器(坏)	
D81	9-く-A	円形	98	102	18	土師器(坏・内黒)	
D82	9-く-B	不整形	85	98	25	須恵器(坏)	ピット
D83	9-く-E	方形	203	189	38		M3
D84	9-く-C	楕円形	92	159	23		
D85	27-う-C	方形	188	184	46		Ta27
D86	5-え-G	不整形(59)	84	16			D46・87
D87	15-き-J	方形	190	164	47	かわけら	一部遺乱あり
D88	5-お-G	不整形	87	(64)	14		D49
D89	5-お-G	円形	77	70	1		
D90	5-お-G	不整形(75)	110	5			D47・48
D91	5-い-H	方形	(210)	146	38	須恵器(坏)、土師器(坏・内黒)	M1
D92	5-い-H	楕円形	80	108	16		
D93	5-う-G	楕円形	88	79	28		
D94	9-け-A	不整形(80)	(62)	17			D16・77

第11表 D1～D94号土坑観察表

遺構名	検出位置	形態	東西(cm)	南北(cm)	高さ(cm)	出土遺物	重複遺構等
D85	9-け-B	不整形	(30)	(40)	10		D19・80
D86	9-く-B	内形	76	85	10		
D87	5-え-J	内形	74	74	18		
D88	5-う-I	楕円形	90	108	25		Ta57、D123
D89	9-け-B	不整形	(77)	(61)	18		D15・68
D100	9-け-B	楕円形	62	80	12	須恵器(甕)	
D101	9-お-C	円形	60	73	8		D102
D102	9-お-C	不整形	(96)	110	22	土師器(甕)	D101
D103	9-く-D	円形	55	61	14	土師器(坏・内黒)	
D104	5-え-C	円形	87	102	24		M5
D105	10-あ-A	不整形	(27)	79	13	土師器(坏)	M1
D106	10-あ-A	円形	68	73	38	土師器(坏)	D113・114、M1
D107	10-あ-A	不整形	29	(54)	15		D4、M1
D108	39-か-A	不整形	(206)	(272)	64	かわらけ、内耳土器	M26、Ta60、D691
D109	40-い-D	方形	218	204	32		D111
D110	9-こ-A	不整形	84	(59)	21		D32
D111	4-き-J	不整形	135	(183)	45	須恵器(甕)、土師器(坏・内黒)	D112、北側掘乱
D112	4-き-J	不整形	120	(158)	18		D111
D113	10-あ-A	不整形	43	(37)	43		D106、M1
D114	10-あ-A	円形	52	50	41		D106、M1
D115	40-う-D	長方形	156	258	24		D112
D116	10-あ-A	円形	49	56	15		
D117	5-あ-J	不整形	(45)	74	10		M1
D118	4-こ-G	円形	68	59	27	土師器(甕)	
D119	10-あ-C	不整形	82	40	18		一部トレンチに破壊される
D120	10-い-B	不整形	136	60	15		D121、一部トレンチに破壊される
D121	10-い-B	不整形	122	(125)	65		D120
D122	10-あ-C	不整形	(44)	(100)	38	須恵器(坏)、土師器(坏・内黒)	東側に掘乱あり
D123	5-う-J	楕円形	139	151	41		D98・136
D124	5-う-J	不整形	(82)	(34)	24		Ta1、D136
D125	10-お-B	不整形	(116)	(38)	24		D37・75
D126	5-き-J	円形	66	70	12		
D127	10-え-A	不整形	(116)	148	27		Ta1、東側トレンチに破壊される
D128	5-き-I	円形	92	113	31		
D129	10-お-B	方形	114	113	15		Ta2
D130	5-か-I	円形	78	78	9		
D131	5-か-I	円形	107	107	33		中央にくぼみ
D132	5-お-H	不整形	196	139	10		
D133	5-い-I	不整形	(192)	(198)	22		Ta27、北側トレンチ
D134	10-い-B	方形	138	126	29	古銭	
D135	10-い-A	不整形	50	98	21		
D136	5-う-J	不整形	95	(118)	17		D123・124
D137	10-え-B	不整形	(50)	133	14		Ta2
D138	5-お-D	不整形	(90)	108	34		D139・140
D139	5-お-D	不整形	74	73	27		D138
D140	5-お-D	不整形	96	168	28		D138・141
D141	5-お-E	楕円形	140	96	32		D140、M4
D142	5-お-D	円形	92	100	32		D139
D143	9-お-D	楕円形	66	86	14		
D144	9-え-C	円形	60	70	8		
D145	9-え-C	円形	60	46	8		
D146	4-く-H	楕円形	65	90	12		
D147	4-え-J	円形	101	96	10		
D148	4-こ-J	楕円形	110	73	10		
D149	8-い-H	円形	70	72	12		
D150	7-け-J	円形	73	63	51		
D151	13-う-A	楕円形	85	71	11		
D152	7-く-F	長方形	108	200	21		
D153	7-か-C	不整形	122	127	26		ビット
D154	7-お-D	円形	72	82	29		
D155	7-お-D	不整形	86	90	30		
D156	12-え-A	楕円形	93	184	30		
D157	11-こ-D	不整形	(77)	101	20		北側ビット
D158	12-え-A	円形	74	99	31		Ta11
D159	12-あ-D	不整形	(70)	88	31		M9、ビット
D160	31-け-H	方形	163	193	17		
D161	31-こ-H	楕円形	184	134	23		
D162	31-こ-G	楕円形	148	128	26		
D163	32-い-G	楕円形	179	136	51		
D164	25-お-H	不整形	90	161	35		M7の中にある
D165	32-う-A	楕円形	97	61	9		
D166	32-う-A	円形	55	74	15		
D167	32-お-A	楕円形	97	164	15		
D168	32-か-B	円形	61	62	12	馬骨	
D169	32-え-F	円形	102	92	18		
D170	32-え-F	円形	98	72	20		
D171	32-か-C	円形	148	152	27		
D172	26-い-J	円形	62	73	27		
D173	26-う-I	楕円形	109	85	21		
D174	26-う-A	方形	138	170	33		
D175	26-い-A	円形	65	68	39		
D176	26-こ-C	不整形	(236)	110	29		掘乱に挟まれる
D177	32-く-D	円形	61	62	7		
D178	26-か-C	円形	89	88	32		
D179	32-か-C	円形	81	83	20		
D180	32-け-E	楕円形	164	138	17		
D181	32-え-B	楕円形	80	61	17		
D182	32-き-C	円形	58	70	14		
D183	32-き-E	長方形	126	109	18		
D184	32-き-E	楕円形	220	152	41	古銭	
D185	32-け-C	楕円形	114	191	18		
D186	32-こ-C	長方形	192	133	23		D214
D187	26-い-H	円形	81	64	15		Ta20、D214
D188	32-か-A	円形	104	109	19		

第12表 D95～D188号土坑観察表

遺構名	検出位置	形態	東西(cm)	南北(cm)	深さ(cm)	出土遺物	監視遺構等
D189	32-お-A	円形	116	134	22		
D190	26-か-C	円形	156	153	28		
D191	26-き-D	楕円形	96	202	25		
D192	26-き-D	円形	61	59	7		
D193	26-か-E	方形	72	55	5		
D194	26-か-F	楕円形	107	74	15		
D195	32-こ-D	方形	198	173	69		D243
D196	26-か-E	不整形	(108)	97	17		南東隅に抛瓦、ピットに切られる
D197	26-き-D	円形	96	91	13		南東隅に抛瓦、ピットに切られる
D198	26-き-C	円形	80	67	18		
D199	27-こ-C	円形	108	102	47		
D200	20-き-J	楕円形	131	86	20	かわらけ	
D201	26-き-A	円形	67	59	8		
D202	26-き-A	円形	94	106	18		
D203	26-く-A	円形	73	73	8		
D204	26-け-A	方形	183	179	32		D264
D205	26-け-A	円形	118	118	28		D206・264
D206	26-け-A	不整形	122	(96)	28		D205
D207	20-こ-J	楕円形	137	113	17		D285、ピットに切られる
D208	20-こ-I	方形	138	121	37		聚石あり
D209	21-あ-J	楕円形	80	62	23		D285、聚石あり
D210	20-け-J	楕円形	156	123	7		
D211	27-あ-A	不整形	(128)	112	27	須恵器(坏)、土師器(坏・内蓋)	東側掘削
D212	26-こ-C	円形	91	111	38	かわらけ	検出面上に聚石あり
D213	26-こ-C	楕円形	123	176	29		
D214	32-け-C	不整形	113	(77)	8		D185・186
D215	33-あ-E	不整形	138	(94)	50		Ta29
D216	33-え-B	楕円形	87	143	25		D520、検出面上に石あり
D217	33-え-G	不整形	216	(235)	58	内耳土器、青磁、磁石	D218・520、聚石あり
D218	33-え-G	不整形	256	247	49	常滑、かわらけ、近世・近代陶器、石楕鉢、馬骨	D217、聚石あり
D219	33-え-H	楕円形	180	252	38	内耳土器、石楕鉢、馬骨	聚石あり
D220	38-く-A	円形	142	119	38	須恵器(蓋)	M26、中央付近に聚石あり
D221	27-お-D	楕円形	168	101	26	かわらけ、釘	
D222	27-お-C	円形	104	96	16		
D223	27-お-D	方形	143	116	22		
D224	27-お-C	楕円形	63	72	41		
D225	27-か-B	楕円形	130	233	37		
D226	27-き-B	長方形	137	189	22	釘	
D227	27-け-B	楕円形	206	132	22		
D228	27-け-B	円形	109	100	8		
D229	27-け-A	方形	156	130	60	土師器(蓋)、古瀬戸	
D230	21-く-J	円形	79	60	57		
D231	27-こ-B	楕円形	90	188	22		
D232	27-き-D	方形	81	103	15		
D233	27-き-E	円形	148	123	36		D234
D234	27-き-E	不整形	(75)	104	13		D233
D235	27-き-E	楕円形	68	(112)	28		Ta22
D236	27-く-E	円形	65	74	26		
D237	27-け-E	楕円形	139	103	40		中央付近にピット
D238	27-け-D	円形	121	129	38		
D239	27-う-D	方形	262	201	55		
D240	27-け-F	円形	140	169	21	かわらけ	
D241	27-け-H	長方形	152	108	65		
D242	27-き-G	円形	79	82	18		
D243	32-こ-D	不整形	128	(142)	26		D244
D244	32-こ-D	円形	80	92	25		D243
D245	32-こ-E	不整形	177	181	44	釘、貝	市街に掘削あり
D246	32-こ-F	不整形	184	(60)	38		D247、一部トレンチに破壊される
D247	32-こ-F	方形	105	107	26	須恵器(蓋)	D246、掘削
D248	32-け-F	方形	168	197	40	土師器(蓋)	一部トレンチに切られる
D249	32-け-F	不整形	(124)	128	18		D248、一部トレンチに切られる
D250	27-お-H	楕円形	111	95	27	須恵器(蓋)、土師器(坏)	
D251	27-か-E	楕円形	116	64	32		
D252	27-か-F	円形	70	75	22		
D253	27-き-F	円形	83	90	10		
D254	27-き-F	円形	79	80	20		
D255	33-え-G	円形	124	140	30	内耳土器、磁石	
D256	27-え-A	楕円形	105	158	24		D474
D257	27-か-G	円形	59	75	18		
D258	27-お-G	円形	138	124	45	内耳土器	D434、中央付近に聚石あり
D259	27-え-G	円形	68	78	31		
D260	27-え-F	楕円形	82	102	17	古銭	
D261	27-え-E	長方形	92	136	14		
D262	27-い-A	不整形	282	204	45		Ta28、北壁・東壁の一部掘削あり
D263	27-う-D	円形	112	112	36		
D264	26-け-A	不整形	(95)	(176)	12		D204・205
D265	32-き-H	方形	219	155	41	鉄鍬	
D266	32-き-H	不整形	169	212	19	古銭	D267
D267	32-く-H	楕円形	143	82	30	磁石	D266
D268	32-お-H	円形	79	98	20		
D269	32-え-G	円形	143	135	20	かわらけ	中央付近に聚石あり
D270	38-お-B	円形	142	153	40		
D271	32-う-I	不整形	319	250	19		
D272	32-あ-J	円形	99	111	22		
D273	31-け-J	円形	124	114	23	土師器(蓋)	
D274	31-く-J	円形	118	108	20		
D275	31-け-H	楕円形	162	117	17	土師器(坏)	
D276	32-あ-J	楕円形	77	51	16		
D277	27-え-E	楕円形	110	59	46		中央付近に聚石あり
D278	27-き-D	長方形	90	112	46	かわらけ	
D279	27-き-C	長方形	147	350	33	かわらけ、青磁、常滑	
D280	27-き-C	円形	155	152	25		
D281	27-き-D	楕円形	88	107	4		
D282	21-お-I	円形	66	68	26	貝	

第13表 D189～D282号土坑観察表

遺構名	検出位置	形 態	東西(cm)	南北(cm)	深さ(cm)	出土遺物	重複遺構等
D283	21-か-1	円形	68	74	19		
D284	27-お-A	円形	126	116	15		
D285	20-こ-1	不整形	162	92	22	須恵器(甕)、釘	D207・209
D286	21-い-J	楕円形	73	120	18		D287
D287	21-い-J	不整形	90	120	17		D286
D288	21-い-J	円形	72	84	19		
D289	20-け-H	方形	82	79	16		
D290	20-け-H	不整形	102	102	39		
D291	20-こ-1	方形	227	196	59	須恵器(甕)、釘	D375・378・M26
D292	38-こ-A	不整形	106	82	13		D378・379
D293	38-け-A	円形	81	71	16		M26
D294	38-け-A	楕円形	165	194	76	猪鉢、馬骨	M26、集石あり
D295	38-こ-A	円形	168	169	54	馬骨	M26、集石あり
D296	32-け-J	不整形	42	68	7		M26
D297	38-け-A	楕円形	90	80	22		M26
D298	38-こ-B	円形	118	109	20		M26
D299	38-こ-B	円形	77	80	11		
D300	38-こ-B	円形	125	117	47		
D301	38-こ-A	楕円形	78	99	23		中央に石あり、南側調査区外拡張
D302	38-こ-A	円形	86	89	53	釘	D302、M26
D303	32-こ-J	楕円形	100	80	27	土師器(坏)	D301、M26、中央に石あり
D304	33-あ-J	円形	65	66	17		
D305	33-あ-J	円形	174	153	44	土師器(坏・内黒)、貝	Ta37
D306	33-あ-J	円形	103	90	18		
D307	21-き-I	楕円形	81	66	14		
D308	21-き-I	円形	65	67	30	常滑	D317
D309	21-か-F	楕円形	158	123	18	須恵器(甕)	
D310	21-け-E	楕円形	96	95	18		
D311	21-こ-F	楕円形	130	140	25		
D312	21-こ-F	方形	176	117	53	古瀬戸	
D313	32-こ-H	円形	58	60	44	かわらけ	
D314	33-あ-I	円形	63	66	19		
D315	32-こ-J	方形	60	51	12		
D316	20-こ-A	方形	106	88	33		
D317	21-か-I	不整形	(60)	56	22		D308
D318	21-く-G	円形	93	101	10		
D319	25-い-G	底方形	124	80	22		
D320	33-え-B	円形	98	83	18		D401
D321	33-え-B	円形	116	110	16		D417
D322	33-え-B	楕円形	112	101	18		
D323	33-え-A	楕円形	146	98	42		
D324	33-え-A	円形	117	115	39		中央に集石あり
D325	27-う-J	円形	68	52	7		
D326	33-お-A	円形	72	70	12		D446
D327	27-お-J	円形	81	84	40	磨石	
D328	21-く-J	不整形	(122)	(115)	13		北側掘削
D329	14-こ-J	方形	156	173	52	弥生土器(赤色塗彩)	D385
D330	14-こ-J	長方形	72	98	4		
D331	15-あ-H	方形	164	181	48		
D332	15-あ-H	円形	161	194	21	須恵器(坏)	D442
D333	15-あ-J	長方形	55	68	20		
D334	21-い-A	方形	137	158	42		
D335	15-あ-J	円形	73	71	20	釘	
D336	15-お-I	円形	100	115	20		
D337	15-お-J	楕円形	92	144	11		
D338	33-い-H	長方形	138	101	32		D375
D339	33-い-I	長方形	103	140	49	砥石	D359
D340	33-き-E	楕円形	89	122	45		
D341	33-う-G	楕円形	70	78	42		中央にピットあり
D342	33-う-G	円形	65	61	14		
D343	15-う-I	円形	188	207	65		D344・386
D344	15-う-I	不整形	193	342	40	須恵器(坏)	D343・386・392
D345	15-あ-I	不整形	156	263	49	土師器(坏)、須恵器(坏)	一部掘削あり
D346	15-き-I	円形	107	115	12		
D347	15-お-H	不整形	117	129	17		一部掘削あり
D348	15-え-I	楕円形	101	70	26	古瀬戸	ピット
D349	33-う-D	円形	84	88	38	土師器(甕)、古銭	D350
D350	33-う-C	不整形	123	(137)	38		D349・351
D351	33-う-C	不整形	125	(126)	36		D350
D352	33-あ-H	方形	130	117	50		Ta34、D393
D353	33-あ-F	不整形	150	(55)	13		北側トレンチ
D354	33-あ-F	不整形	152	(74)	32		Ta21
D355	33-え-D	不整形	95	(60)	23		一部掘削
D356	33-い-H	方形	168	147	79		
D357	33-い-H	円形	108	115	27		
D358	33-あ-H	楕円形	73	113	32		
D359	15-い-I	不整形	235	(177)	56	須恵器(蓋・甕・坏)、かわらけ、釘、砥石	D382・429
D360	33-か-F	長方形	170	118	23	内耳土器	D361
D361	33-か-F	不整形	(182)	(134)	24		D360
D362	33-き-G	長方形	177	130	51		
D363	33-き-E	円形	94	88	46		中央にピットあり
D364	33-き-D	長方形	142	215	42		
D365	33-き-C	不整形	(141)	(69)	12		
D366	33-か-A	円形	117	107	53	内耳土器	
D367	33-か-A	円形	134	127	28		中央に集石あり
D368	15-お-H	楕円形	69	127	17		ピット
D369	15-お-H	楕円形	104	65	16		
D370	15-お-J	方形	159	189	76	かわらけ、砥石	D371
D371	15-い-J	不整形	(110)	178	76	近世・近代陶器	D370
D372	15-あ-H	方形	164	193	53	古銅、貝	D422
D373	15-う-H	不整形	289	201	81	須恵器(坏)、土師器(甕)	Ta10、D432・448・457、一部掘削あり
D374	32-こ-C	楕円形	90	119	28		Ta35
D375	33-い-H	不整形	140	81	11		D338、ピット
D376	33-う-H	円形	111	111	10		

第14表 D283～D376号土坑観察表

遺構名	検出位置	形態	東西(cm)	南北(cm)	深さ(cm)	出土遺物	収蔵遺構等
D377	33-11-1	円形	118	118	33		
D378	38-11-A	不整形	(34)	118	8	内耳土器	D379
D379	38-11-A	不整形	155	143	44		D378、集石あり
D380	33-11-H	円形	60	58	8		
D381	15-11-1	楕円形	116	160	12		D382・464
D382	15-11-1	不整形	210	(87)	66		D381・464
D383	33-11-E	長方形	127	198	10		D384
D384	33-11-E	不整形	191	150	17		D383
D385	14-11-J	方形	216	200	92	土師器(坏・内照)	D329・480、M19、北西端オーバーハング
D386	15-11-H	不整形	(22)	(38)	37		D343・344
D387	14-11-J	円形	85	76	58		
D388	33-11-H	不整形	(126)	26	38		D393
D389	20-11-B	円形	148	149	41		
D390	20-11-A	楕円形	53	107	56		
D391	14-11-J	円形	80	79	50		
D392	15-11-1	不整形	(77)	(143)	36		D344
D393	33-11-H	不整形	214	(168)	58		Ta34、D352・388
D394	21-11-1	不整形	(72)	(183)	13	かわらけ	Ta28、ビット
D395	15-11-1	不整形	(83)	147	47	常滑	D415・429・492
D396	15-11-F	楕円形	92	121	10		
D397	15-11-F	楕円形	106	150	28		
D398	15-11-G	楕円形	107	80	31		
D399	15-11-F	方形	226	184	11	須恵器(甕・壺)、古銭	
D400	33-11-D	長方形	124	185	23		
D401	33-11-B	不整形	108	141	44	内耳土器	D321、集石あり
D402	27-11-J	不整形	93	110	32		
D403	33-11-B	楕円形	148	126	28	かわらけ、首飾、指輪	D455
D404	33-11-C	円形	111	(94)	18		南側トレンチ
D405	33-11-B	楕円形	144	168	29		Ta38、D472
D406	33-11-B	長方形	194	120	42		Ta38
D407	33-11-A	不整形	117	71	33		
D408	27-11-H	楕円形	150	118	18		
D409	22-11-F	楕円形	163	113	19	古瀬戸	
D410	14-11-F	楕円形	148	167	11		
D411	22-11-G	円形	114	119	21		D423
D412	22-11-D	不整形	157	180	22		大部分破乱
D413	22-11-E	不整形	64	104	22		大部分破乱
D414	21-11-A	方形	140	132	11		
D415	15-11-1	不整形	62	148	50		D359
D416	21-11-C	円形	87	81	21		
D417	15-11-J	長方形	102	164	15		Ta39
D418	15-11-I	方形	121	112	49	かわらけ	D441
D419	15-11-H	不整形	113	134	71	土師器(片口)、須恵器(坏)	
D420	32-11-H	楕円形	160	106	40		
D421	32-11-J	楕円形	209	90	25		
D422	15-11-G	不整形	(81)	187	20		D332・372
D423	22-11-F	不整形	55	(80)	12		
D424	27-11-G	楕円形	113	192	25	須恵器、古銭、人骨	D411
D425	27-11-J	不整形	96	(60)	21		南側破乱
D426	33-11-A	円形	88	81	31		
D427	33-11-A	円形	117	116	29		
D428	27-11-H	円形	90	80	20		
D429	15-11-I	不整形	161	221	51	須恵器(坏)、かわらけ、刀子、釘	D359・450・468・492
D430	15-11-I	長方形	147	188	50	須恵器(坏)	D450・469
D431	14-11-G	方形	247	216	72	須恵器(坏)、常滑	全壁オーバーハング
D432	15-11-H	不整形	(214)	160	69	土師器(甕)、かわらけ、釘	D373・448・457
D433	34-11-E	不整形	286	(197)	40		Ta32、調査区外
D434	27-11-G	不整形	(139)	125	31		D258・435、ビット
D435	27-11-G	不整形	(109)	144	10		D434・518、ビット
D436	27-11-J	楕円形	118	58	18		
D437	33-11-B	円形	106	83	27		Ta38
D438	34-11-C	楕円形	78	128	14		
D439	34-11-B	楕円形	185	380	20		
D440	15-11-J	楕円形	58	120	14		Ta39、集石あり
D441	15-11-I	不整形	152	167	54	須恵器(坏)、土師器(坏)、常滑、鉄鏝	D418
D442	27-11-J	長方形	102	173	20		D443
D443	27-11-J	不整形	147	(152)	30		D442・506
D444	15-11-H	不整形	(164)	(200)	22		大部分トレンチ
D445	27-11-C	楕円形	140	184	28	土師器(坏)	
D446	33-11-A	円形	86	86	28		D342
D447	27-11-C	不整形	(62)	92	25		Ta27
D448	15-11-I	不整形	(228)	50	37		D373・432
D449	22-11-C	円形	181	126	35	かわらけ	D463
D450	15-11-I	不整形	187	181	52	かわらけ	D395・429・430・464・468・469・492
D451	15-11-I	長方形	217	124	60		D464・492
D452	15-11-H	円形	103	102	21	白磁	
D453	32-11-I	方形	192	181	25		
D454	33-11-B	不整形	(197)	170	23		Ta34、D313
D455	33-11-B	不整形	166	(128)	22		西側破乱
D456	33-11-C	不整形	48	171	20		D400・488
D457	15-11-H	不整形	(233)	86	41	常滑	ビット、撥乱
D458	32-11-F	方形	160	193	18		Ta40、D373・432
D459	32-11-G	不整形	(155)	(86)	31		D459
D460	15-11-H	楕円形	88	112	40		D458、撥乱
D461	15-11-H	円形	128	154	49	須恵器(甕)	D444
D462	15-11-J	楕円形	123	161	63		D494
D463	22-11-C	不整形	128	(92)	24		D510、甕
D464	15-11-I	不整形	102	132	56		D449
D465	33-11-I	円形	110	127	22		D381・382・450・451
D466	33-11-I	楕円形	113	100	35		M26
D467	33-11-G	楕円形	131	90	9		D527
D468	15-11-J	不整形	(80)	178	52	古銭	D473、M26
D469	15-11-J	不整形	134	214	53	土師器、古銭	D429・450・469
D470	33-11-I	円形	151	137	33	釘	D430・450・468
							M26

第15表 D377～D470号土坑観察表

遺構名	検出位置	形態	東西(cm)	南北(cm)	深さ(cm)	出土遺物	重複遺構等
D471	33-お-1	楕円形	153	111	34		M23、集石あり
D472	32-け-1	不整形	162	(116)	24		D421、集石あり
D473	33-き-G	不整形	142	(263)	14		D467、M23
D474	27-え-A	不整形	93	(47)	22		D256
D475	21-か-1	円形	68	72	24		
D476	15-か-F	不整形	195	174	46	須恵器(環)、馬骨	
D477	15-お-E	楕円形	111	166	42	常滑	
D478	15-お-E	方形	108	129	54		Ta43、D519
D479	32-く-G	不整形	140	(120)	16		北側トレンチ
D480	14-け-1	不整形	(179)	151	55		D385
D481	20-く-B	楕円形	46	71	30		D482
D482	20-く-A	方形	106	88	47		D481
D483	20-き-B	不整形	(103)	(54)	7		D495・496、南側トレンチ
D484	33-お-C	楕円形	72	113	33		ピット
D485	15-う-H	不整形	(59)	70	11		Ta40
D486	32-け-F	円形	123	114	48		Ta19
D487	34-い-D	楕円形	111	79	8		
D488	15-こ-H	楕円形	136	216	68	常滑、金銅製品	D508
D489	15-き-G	不整形	123	(190)	37		北側掘削
D490	15-か-G	楕円形	132	94	16	古瀬戸	
D491	15-え-G	円形	104	94	20		
D492	15-い-1	不整形	(43)	(24)	20		D395・429・450・451
D493	38-く-B	円形	88	80	23		
D494	15-お-H	不整形	(97)	68	35		D461
D495	20-き-A	不整形	(48)	(33)	8		D489・496、西側掘削、市町トレンチ
D496	20-き-A	不整形	(260)	(114)	13		D483・495、南北中央・東側掘削、南側トレンチ
D497	15-く-G	不整形	(54)	202	48		Ta42
D498	15-く-G	不整形	(52)	(104)	44		Ta42
D499	38-き-B	円形	90	102	15		
D500	33-こ-E	不整形	(72)	110	23		Ta32
D501	33-あ-E	不整形	191	167	56	古瀬戸	D502
D502	33-あ-E	不整形	(124)	44	42		D501
D503	33-あ-E	楕円形	104	96	18		
D504	15-お-G	円形	64	63	26		D507
D505	34-あ-E	不整形	(154)	(77)	13		南側調査区外
D506	27-う-J	不整形	130	(167)	30		Ta45、D443
D507	15-お-G	不整形	(126)	83	28	須恵器(漆)、釘	D504
D508	15-け-H	不整形	(114)	108	58	かわらけ	D488
D509	15-あ-G	円形	90	80	45		
D510	15-け-1	不整形	113	(54)	26		D462
D511	15-か-E	方形	109	124	34		M21
D512	15-い-F	不整形	140	(74)	15		M21
D513	33-い-E	楕円形	144	254	23		
D514	33-う-F	不整形	(104)	85	10		東側掘削
D515	33-う-F	不整形	(76)	165	8		D217、ピット
D516	33-う-F	不整形	166	134	11		北側掘削
D517	33-う-E	楕円形	93	136	40		
D518	27-お-G	不整形	81	(85)	4		D435、ピット
D519	15-お-E	不整形	(108)	124	38		Ta43、D478
D520	33-う-F	不整形	94	(102)	49		D216・217
D521	33-え-F	円形	155	138	32	拙鉢	
D522	15-お-E	不整形	(68)	(68)	24		Ta43、北側掘削
D523	26-く-E	方形	93	105	22		
D524	33-け-H	方形	132	119	32		
D525	27-お-1	円形	88	96	7		東側・西側掘削
D526	15-け-H	方形	192	159	74	須恵器(環)	Ta44
D527	33-え-1	不整形	70	67	10		D466、M30
D528	28-あ-F	円形	100	100	21		二面目
D529	27-け-H	円形	85	80	7		D241 二面目
D530	27-こ-1	円形	130	120	14		M29 二面目
D531	32-け-J	円形	107	125	15	人骨	二面目
D532	33-う-D	楕円形	142	208	22		二面目
D533	4-お-A	円形	86	82	17		
D534	4-か-A	円形	98	94	19		
D535	4-え-A	円形	157	137	23	火鉢	H10、D569
D536	1-き-1	不整形	161	(62)	8		北側調査区外
D537	1-か-1	円形	90	75	28		
D538	1-か-1	円形	108	102	15		
D539	1-お-1	円形	100	93	21		
D540	1-え-1	円形	117	120	27		
D541	1-う-J	円形	100	98	15		
D542	1-え-J	円形	113	106	17		
D543	1-お-J	円形	109	90	19		
D544	4-お-A	円形	105	113	17		
D545	4-お-A	不整形	109	(80)	26		南側掘削
D546	4-か-A	円形	78	84	10		
D547	1-お-J	円形	100	90	17		
D548	1-か-J	円形	96	94	20		
D549	1-か-J	円形	120	114	6		
D550	3-け-D	円形	80	75	8		
D551	1-あ-J	円形	143	155	33		
D552	1-あ-J	楕円形	149	162	52		
D553	1-あ-J	不整形	162	168	52	馬骨	西側調査区外
D554	4-か-A	不整形	124	139	10		ピット
D555	1-か-J	不整形	118	141	12		
D556	1-き-J	楕円形	68	96	7		
D557	1-き-1	方形	96	96	7	内耳土器	
D558	1-き-1	方形	132	132	14	土師器、内耳土器	
D559	1-き-H	方形	162	140	16		
D560	4-か-B	円形	80	71	6		
D561	4-か-A	不整形	105	103	19	内耳土器	ピット
D562	1-き-J	楕円形	173	108	10		
D563	1-く-1	円形	170	173	32	土師器	集石あり
D564	1-け-H	不整形	144	152	34	内耳土器	D586、集石あり

第16表 D471～D564号土坑観察表

通 称 名	検出位置	形 態	東西(cm)	南北(cm)	深さ(cm)	出土遺物	重複遺構等
D565	1-け-J	不整形	120	(148)	34		
D566	1-け-I	楕円形	103	134	16	かわらけ、骨磁	南側掘乱
D567	2-え-J	円形	121	122	21		
D568	2-え-J	円形	79	86	11		
D569	4-え-A	不整形	(44)	96	22		H10、D535
D570	1-か-J	楕円形	79	65	11		
D571	1-け-H	楕円形	184	157	31	須恵器(甕)、かわらけ、古瀬戸	D572・集石あり
D572	1-こ-I	不整形	95	(90)	17	かわらけ	D571
D573	2-え-I	楕円形	132	126	31	須恵器、内耳土器	D574・587
D574	2-え-I	円形	197	192	52	内耳土器、石播鉢、日本鹿・馬骨	D573・587、石組あり
D575	4-く-B	円形	92	104	42	須恵器(甕)	M32
D576	2-え-H	楕円形	112	180	36	須恵器(甕)、石臼	D577・589、集石あり
D577	2-え-H	円形	256	244	24	内耳土器、石播鉢	D576、集石あり
D578	2-う-I	楕円形	208	78	13	かわらけ	
D579	2-う-I	楕円形	87	56	6		
D580	2-い-I	楕円形	168	144	24	火鉢	
D581	2-あ-J	楕円形	104	78	16		灰土含む
D582	2-え-I	楕円形	106	51	13		
D583	2-い-J	円形	126	116	24	須恵器(甕)	
D584	4-あ-A	円形	172	158	15	内耳土器	M32
D585	1-く-J	円形	103	109	15		
D586	1-け-H	円形	197	186	40	石播鉢、内耳土器、かわらけ	D564、集石あり
D587	2-え-I	不整形	(112)	200	33	須恵器(甕)	D573・574、集石あり
D588	4-こ-C	円形	106	92	20		
D589	2-え-H	不整形	133	(63)	18		D576、北溝幸区外
D590	39-お-C	円形	122	116	23		
D591	39-え-A	方形	192	198	40		
D592	33-か-J	円形	203	180	65	かわらけ	
D593	33-か-J	円形	(132)	135	40		D584
D594	33-き-J	不整形	(152)	153	44	石臼、鉄製品(不明)	D593、集石あり
D595	33-き-J	円形	176	72	16		
D596	33-き-I	円形	176	152	57		集石あり
D597	33-か-I	円形	158	146	40	人骨、石臼、砥石、鑿石、刀子	D598、集石あり
D598	33-か-I	不整形	200	(146)	34	人骨、牛・馬骨、内耳土器	D597
D599	39-お-F	楕円形	70	117	24		
D600	39-う-D	方形	146	131	56		
D601	39-う-E	方形	93	90	36		
D602	40-あ-C	円形	86	90	22		
D603	39-け-C	方形	84	102	32		
D604	40-あ-D	方形	96	92	36		
D605	40-い-D	不整形	135	141	12		
D606	40-あ-F	円形	87	104	11		
D607	39-こ-F	円形	92	78	33		
D608	39-こ-F	長方形	162	116	84		D630
D609	39-こ-F	方形	92	104	34	須恵器(甕)	
D610	39-け-E	方形	87	109	40		掘乱
D611	39-け-F	方形	105	138	40	かわらけ	南東角オーバーハンダ
D612	39-け-F	方形	175	144	96		東・北壁オーバーハンダ
D613	39-け-G	楕円形	88	110	15		Ta59
D614	39-く-G	円形	76	80	16		
D615	39-き-H	方形	140	104	16		
D616	39-け-G	円形	71	58	20	古銭	
D617	33-こ-I	円形	75	67	26		
D618	33-け-H	円形	68	64	20	土師器(甕)	
D619	33-け-I	長方形	270	122	43		
D620	33-く-H	円形	93	89	18		
D621	33-く-I	長方形	113	236	14		
D622	40-う-D	不整形	75	105	6		D115
D623	40-い-E	円形	195	171	22		D636・641
D624	39-う-F	方形	198	248	68		
D625	39-お-F	円形	84	79	11		
D626	39-お-G	不整形	112	135	32		
D627	39-い-F	長方形	159	98	43		
D628	39-い-G	楕円形	99	118	44		
D629	39-え-G	方形	203	205	77		
D630	39-こ-F	不整形	197	99	25		D608
D631	39-え-H	方形	131	120	41		
D632	39-え-H	不整形	114	(126)	50	山茶碗形土器	D646
D633	39-あ-G	長方形	200	154	48		
D634	39-え-H	長方形	165	115	50	刀子	
D635	38-け-C	円形	130	150	29	常滑	
D636	40-い-E	不整形	140	(68)	22	古銭	D623・637・641
D637	40-い-E	方形	156	135	22		D636・641
D638	38-こ-C	楕円形	148	113	24		
D639	40-い-E	方形	154	162	17		周溝あり
D640	39-あ-F	方形	132	146	32	珠洲、釘	
D641	40-い-E	不整形	(24)	(72)	6		D623・636・637
D642	39-う-D	長方形	155	118	42		壁際にピット多数あり
D643	39-あ-C	円形	81	73	19		
D644	38-こ-E	方形	85	84	22		
D645	38-け-D	楕円形	127	190	43	釘	
D646	39-え-H	長方形	289	120	52		D632・647
D647	39-え-H	不整形	180	(140)	46	須恵器(坏、甕)	D846
D648	39-え-H	円形	56	62	12		
D649	39-え-F	楕円形	95	93	14		
D650	39-い-H	不整形	174	200	42		D673
D651	39-い-H	円形	96	89	23	磨石	
D652	39-い-I	楕円形	194	301	53		
D653	39-い-I	楕円形	160	294	45		
D654	39-け-F	方形	154	122	52		
D655	40-あ-E	長方形	151	197	16		
D656	40-い-G	長方形	112	153	20		
D657	45-う-E	方形	168	188	32	白磁、磨石	周溝あり
D658	45-い-I	円形	107	107	25	須恵器(小甕)	

第17表 D565～D658号土坑観察表

遺構名	検出位置	形状	東西(cm)	南北(cm)	深さ(cm)	出土遺物	掘削区画等
D659	45-あ-E	不整形	148	156	24		
D660	45-あ-E	長方形	196	152	14		D708
D661	44-こ-F	円形	157	143	15		
D662	44-け-F	円形	125	123	21		D694・696
D663	44-こ-D	楕円形	115	149	23		
D664	45-あ-C	楕円形	101	238	18		
D665	44-こ-G	長方形	221	168	34	釘	
D666	44-け-D	楕円形	115	154	19		
D667	44-け-B	不整形	121	155	22		
D668	44-こ-D	円形	98	114	14		
D669	44-え-D	楕円形	196	137	24		
D670	44-こ-C	楕円形	143	101	24	磨石	
D671	44-け-C	方形	131	118	35		
D672	44-え-A	円形	118	136	3		
D673	39-い-H	不整形	(102)	133	28		D650
D674	39-あ-H	方形	150	130	50		
D675	44-け-B	方形	168	176	16		
D676	44-こ-E	方形	210	188	20		D709
D677	38-え-C	円形	118	127	42		集石あり
D678	38-え-H	長方形	182	138	58		Ta76
D679	44-え-E	長方形	122	202	49		
D680	44-こ-D	楕円形	94	73	14		
D681	39-え-I	方形	108	134	13		
D682	44-あ-G	円形	114	104	54		
D683	44-あ-H	円形	139	123	19		
D684	43-こ-E	長方形	89	124	34		
D685	43-こ-D	方形	104	120	37		
D686	43-け-D	長方形	188	106	40	古銭	
D687	43-こ-G	長方形	158	100	24		
D688	38-こ-I	長方形	126	222	40		Ta78
D689	43-こ-F	長方形	248	156	52	須恵器(坏、壺)	
D690	43-け-E	方形	125	101	35		
D691	39-う-A	不整形	110	134	18	磨石	D108、ビット
D692	44-こ-D	長方形	146	107	16		
D693	44-こ-F	不整形	140	(102)	(27)		南側調査区外
D694	44-け-F	不整形	196	(87)	11		D662
D695	44-あ-E	楕円形	97	172	4	人骨	
D696	44-け-F	不整形	185	(76)	7	人骨	D662
D697	44-あ-J	長方形	120	240	46	人骨	
D698	43-こ-A	長方形	200	118	38	土鉄、馬骨	D700
D699	39-あ-J	長方形	156	200	36	かわらけ	周溝あり
D700	43-こ-A	長方形	194	140	32	須恵器(壺)	D698
D701	43-け-A	長方形	222	122	39		
D702	44-あ-A	楕円形	178	150	18		
D703	44-い-A	方形	152	139	26		D715、石組あり
D704	44-う-F	不整形	(118)	143	33		D717
D705	44-う-G	楕円形	186	146	51	常滑	
D706	43-こ-G	円形	235	214	87		D768
D707	39-あ-G	方形	212	186	83		
D708	45-あ-E	不整形	(128)	(120)	18		D659
D709	44-こ-E	方形	202	184	44		D676
D710	44-お-F	長方形	126	186	17	古瀬戸	
D711	44-お-E	円形	104	101	29		
D712	44-お-A	円形	154	172	22	須恵器、灰輪陶器、近世・近代陶器	
D713	39-お-J	円形	143	130	17		
D714	39-こ-H	不整形	(122)	(60)	84		D730
D715	44-う-A	不整形	(199)	218	30		D703・737
D716	43-こ-D	楕円形	200	134	12		
D717	44-う-F	不整形	216	236	71		D704・738
D718	38-い-J	不整形	(222)	128	46	須恵器	D719、M12
D719	38-い-J	長方形	163	115	52		
D720	44-お-B	長方形	100	133	8		
D721	44-お-B	方形	121	143	27	古瀬戸	
D722	44-え-A	方形	114	122	17		
D723	44-お-A	円形	176	172	14		
D724	39-え-J	方形	160	142	15		
D725	39-え-J	方形	184	150	26		
D726	44-え-B	方形	123	120	28		
D727	44-お-E	長方形	233	144	100	須恵器(壺)、古瀬戸、鉄、白磁	四コーナーにビット
D728	44-え-D	長方形	239	189	87		
D729	44-け-E	方形	191	210	64		Ta67
D730	39-こ-H	不整形	(150)	(34)	88		D714
D731	40-あ-F	楕円形	93	134	11		
D732	40-あ-E	不整形	119	124	12		
D733	40-あ-E	方形	156	177	33		
D734	43-け-F	不整形	139	(144)	16		Ta67、D744
D735	44-い-B	方形	124	122	19	馬骨	D758
D736	44-お-E	方形	208	201	88		D736・797
D737	44-う-A	長方形	180	222	38		D715
D738	44-い-F	方形	190	166	82		Ta69、D717、周溝あり
D739	44-え-F	不整形	(74)	(118)	45		D740・745・746
D740	44-え-E	不整形	240	223	64		D739・745
D741	44-い-E	方形	122	148	51		
D742	44-い-C	長方形	116	147	21		D756
D743	44-こ-F	不整形	142	(76)	28		D766・786
D744	44-け-F	長方形	272	177	48		Ta67、D734
D745	44-え-E	円形	108	128	73		D739・740
D746	44-え-F	長方形	146	(181)	46		Ta64、D739
D747	44-え-C	長方形	164	121	32	青磁	D763・764
D748	44-え-B	円形	97	93	7		
D749	44-う-B	円形	91	90	14		
D750	44-え-B	長方形	76	131	16		
D751	44-う-A	方形	162	140	39		
D752	39-う-J	長方形	226	156	32		硬質面あり

第18表 D659～D752号土坑観察表

透検名	検出位置	形態	東西(cm)	南北(cm)	深さ(cm)	出土遺物	重複遺構等
D753	39-う-J	長方形	352	213	14		
D754	44-う-B	方形	124	122	26		D755
D755	44-う-B	不整形	108	134	16		D754
D756	44-い-C	方形	173	144	29		D742・772
D757	44-う-B	方形	127	130	31		D758・772
D758	44-う-B	不整形	162	161	16		D735・757・772
D759	48-い-F	方形	193	184	56		
D760	44-お-H	円形	121	137	12	馬骨	
D761	44-え-B	方形	73	84	11		
D762	44-え-E	長方形	149	116	32		
D763	44-え-C	楕円形	120	95	50		D747
D764	44-え-C	不整形	110	(78)	18		D747
D765	44-う-E	長方形	217	98	39		覆瓦
D766	43-こ-H	長方形	192	135	80		Ta66、D743、東壁オーバーハンダ
D767	44-あ-G	方形	98	110	22		
D768	44-あ-G	不整形	(138)	98	24		D706
D769	44-い-G	長方形	207	125	96		Ta69、東壁・南西壁オーバーハンダ
D770	43-け-H	楕円形	117	152	40		
D771	43-け-H	円形	130	135	18		
D772	44-う-B	不整形	(166)	(88)	35		D756・757・758
D773	43-け-H	楕円形	207	87	57		
D774	43-こ-E	不整形	220	150	48		D783・789
D775	43-け-G	長方形	332	209	80		Ta65・70、D776
D776	43-け-H	不整形	(152)	(73)	55		D775
D777	43-お-H	円形	253	240	90		M36・37
D778	43-お-G	円形	177	176	67	馬骨	M36
D779	44-い-F	円形	210	222	44		Ta69、D788
D780	43-く-H	円形	130	114	20		紫石あり
D781	44-あ-F	長方形	147	192	35	六窓製陶器、釘	D784
D782	43-こ-F	長方形	184	270	42		D783・784・785・786
D783	43-こ-E	長方形	200	271	54	内耳土器、かわらけ、常滑	D774・782・785・787
D784	43-こ-F	不整形	(198)	142			D781・782・785・787
D785	43-こ-E	不整形	(26)	(152)	31		D782・783・784
D786	43-こ-F	不整形	190	110	28		Ta67、D743・782・787
D787	43-こ-F	不整形	(81)	(200)	20		Ta67、D783・786
D788	44-い-F	長方形	200	136	32		Ta69、D779
D789	44-あ-E	不整形	(100)	133	28		D774
D790	43-お-I	方形	76	65	19		M38
D791	43-え-I	楕円形	147	106	62		
D792	43-え-H	長方形	134	104	72		D793、東壁オーバーハンダ
D793	43-え-H	不整形	(154)	162	32		D792
D794	43-き-H	円形	107	113	18		
D795	43-か-E	楕円形	160	124	54		D801
D796	44-お-F	不整形	129	(146)	55	吉瀬戸	D796・797
D797	43-う-I	不整形	(167)	(60)	31	古銭	D796・796
D798	43-う-G	不整形	(145)	(84)	18	須恵器(坏)	ビット、覆瓦
D799	43-き-D	長方形	231	98	52		東北角壁オーバーハンダ
D800	43-か-E	長方形	107	282	54		
D801	43-か-D	方形	128	152	61		D795
D802	38-お-I	長方形	110	147	62		
D803	43-お-A	円形	49	48	8	馬骨	
D804	38-か-F	円形	158	139	64	須恵器(坏)	紫石あり
D805	38-か-F	円形	80	92	48	常滑	D806
D806	43-け-F	楕円形	110	205	48		D805
D807	43-け-F	不整形	(106)	174	77	ウシ又はウマ骨	Ta70・D808
D808	38-う-C	不整形	(235)	(136)	79		Ta66・70、D807
D809	38-う-C	円形	121	136	26		
D810	42-け-C	楕円形	115	161	46		
D811	38-こ-H	不整形	(168)	(212)	20	馬骨	Ta62
D812	38-こ-H	長方形	126	191	22	須恵器(蓋)、釘	D813・840・841
D813	39-あ-D	不整形	(130)	104	24		D812・836・840
D814	39-あ-C	長方形	157	210	32		扇溝あり
D815	39-う-B	円形	84	92	10		
D816	38-く-D	長方形	105	146	25	陶器	
D817	38-く-C	長方形	90	125	12		
D818	38-く-E	楕円形	96	129	26		
D819	38-き-C	楕円形	184	204	78		
D820	38-け-G	楕円形	74	106	22		
D821	38-け-G	不整形	(91)	(92)	15		D822・823、ビット
D822	38-け-G	不整形	189	172	43	山茶碗系土器	D823・824
D823	38-け-G	不整形	(136)	156	51	土師器(坏)	D821・822
D824	38-こ-G	楕円形	181	136	88	山茶碗系土器、貝	D822
D825	38-こ-G	円形	112	111	36	吉瀬戸	ビット
D826	40-う-D	不整形	(73)	(80)	27		ビット、東側覆瓦
D827	38-け-G	円形	79	86	32		東壁オーバーハンダ
D828	38-け-F	円形	92	94	20		ビット
D829	38-こ-F	楕円形	146	176	40		
D830	38-け-E	長方形	264	168	58	かわらけ、釘(?)	扇溝あり
D831	39-う-I	楕円形	261	177	55	近世・近代陶器	東壁オーバーハンダ
D832	39-う-I	方形	133	143	22		Ta77、D833
D833	39-う-H	不整形	(158)	182	36		Ta77、D832
D834	39-あ-I	円形	74	81	16		Ta77
D835	38-け-H	長方形	208	132	44	須恵器(蓋)	紫石あり
D836	38-け-H	長方形	139	210	100		D813・838・840
D837	38-け-G	円形	102	87	20		D838
D838	38-け-G	不整形	(224)	(152)	53		D836・837・839
D839	38-け-H	楕円形	216	143	129	青磁	D838
D840	38-こ-H	不整形	(170)	210	24		D812・813・836・841
D841	38-こ-H	不整形	257	201	84		Ta79、D812・840・842
D842	38-こ-I	不整形	(158)	(94)	48		D841・856
D843	34-き-E	方形	107	124	15		
D844	34-く-F	方形	129	114	40		
D845	34-こ-F	円形	96	76	13		ビット
D846	34-こ-E	円形	98	112	21		

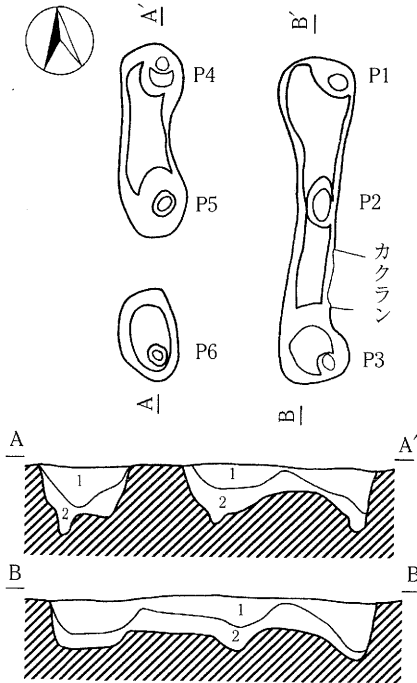
第19表 D753～D846号土坑観察表

遺構名	出土位置	形態	東西(cm)	南北(cm)	高さ(cm)	出土遺物	重複遺構等
D847	34-こ-D	長方形	137	107	28		
D848	34-こ-D	不整形	118	(124)	12		Ta80、D848
D849	34-こ-D	楕円形	107	142	18		Ta80、D847
D850	34-あ-E	円形	78	79	14		
D851	35-あ-E	長方形	239	146	34		D852・907・908
D852	35-あ-E	不整形	120	227	16		D851・907
D853	35-あ-F	楕円形	133	114	16		D854
D854	35-あ-F	不整形	74	(68)	14		D853
D855	35-あ-F	長方形	192	108	21		
D856	38-こ-I	不整形	173	(109)	48		D842
D857	40-け-A	不整形	(84)	(86)	16		東側調査区外
D858	34-け-J	円形	106	112	30	灰燼陶器	
D859	40-け-A	不整形	(216)	(196)	30	土師器(坏)	東側調査区外
D860	34-け-J	不整形	(199)	(196)	20	漆杯、砥石	D861、東側調査区外
D861	34-け-J	不整形	(206)	(147)	34		D860
D862	34-こ-I	円形	103	108	21		D863
D863	34-こ-I	不整形	(98)	(96)	18		D862
D864	34-こ-I	長方形	210	154	21	かわらけ	
D865	41-あ-B	長方形	190	160	23		
D866	41-い-A	方形	271	223	88		
D867	41-い-B	長方形	172	218	49	占瀬戸、近世・近代陶器	D882
D868	41-う-B	長方形	184	102	40		D869
D869	35-あ-D	不整形	(222)	182	16		D868
D870	35-い-E	長方形	144	118	25		
D871	35-い-G	長方形	100	160	67	首鋸、古銭	
D872	34-こ-G	長方形	168	123	26		D887
D873	34-け-H	円形	74	70	42		D874
D874	34-け-G	長方形	216	304	116	古銭、山茶碗系土器、鉄製品(不明)	D873、北・南・東壁オーバーハンダ
D875	41-い-A	方形	153	171	26		D876
D876	41-あ-A	長方形	200	255	80		D875
D877	35-お-J	円形	146	150	19		
D878	35-い-H	円形	81	76	14		
D879	35-い-G	円形	108	110	10	古銭	
D880	41-お-C	不整形	(124)	146	12		D881
D881	41-え-B	方形	264	506	54	首鋸	D880・913
D882	41-う-B	不整形	291	258	64		D867・910
D883	35-い-E	長方形	116	176	17		Ta82
D884	35-う-E	楕円形	133	252	21	須恵器(瀬)	Ta82
D885	35-う-F	方形	124	142	50	内耳土器	Ta82
D886	35-う-F	円形	122	118	37	須恵器(瀬)	南西壁オーバーハンダ
D887	34-こ-G	不整形	(104)	(80)	14		D872
D888	34-こ-H	長方形	160	192	38		D922
D889	35-い-D	楕円形	92	120	12		
D890	35-う-J	楕円形	108	176	19		
D891	35-い-J	長方形	222	156	36		
D892	35-い-J	円形	122	100	27		
D893	35-あ-J	方形	220	236	56		
D894	35-あ-I	円形	128	133	52		D901・902
D895	35-い-J	円形	94	86	26		
D896	35-い-H	長方形	108	84	68		D897・898
D897	35-い-H	不整形	264	220	48	磁石	D896・898
D898	35-い-H	不整形	112	(55)	44		D896・897
D899	35-い-G	方形	114	124	39		
D900	35-あ-I	不整形	242	134	44		D901
D901	35-あ-I	長方形	122	174	41		D894・900・902
D902	35-あ-I	不整形	(152)	(70)	26		D894・901
D903	35-か-J	円形	122	118	28		
D904	35-う-H	長方形	316	208	62	古銭	D932
D905	35-え-F	方形	278	232	98	常滑	
D906	35-え-E	楕円形	93	147	40	馬骨	Ta82
D907	35-あ-F	不整形	(106)	(78)	12		D851・852
D908	34-こ-E	不整形	(103)	(174)	14		D851・909
D909	34-こ-E	方形	110	130	50	磨石	D908・930
D910	41-え-B	不整形	(302)	310	60		D882・911・912・913
D911	41-お-A	不整形	212	(136)	56		D910・912
D912	41-お-A	長方形	184	241	63		D910・911・913
D913	41-お-B	不整形	(252)	(184)	36		D881・910・912
D914	35-い-I	不整形	132	196	22		D915・937
D915	35-い-I	長方形	132	158	32		D916・921・914
D916	35-い-I	円形	140	118	22		D915・921
D917	35-あ-H	楕円形	156	108	24		
D918	41-お-C	長方形	266	89	13		
D919	35-い-J	不整形	(117)	128	40		D920・921・923・936
D920	35-い-J	楕円形	142	180	48		D919・921・926・936
D921	35-い-I	不整形	(141)	140	28		D915・916・919・920、撥乱
D922	34-こ-H	不整形	(162)	(88)	12		D888
D923	35-い-J	不整形	(104)	(48)	8		D919・936
D924	34-こ-I	円形	116	108	64		D925
D925	34-こ-I	楕円形	142	264	48		D924
D926	35-う-J	円形	98	88	21		D920・929・936
D927	35-き-D	方形	94	92	17		
D928	35-き-E	円形	74	66	13		
D929	35-う-J	不整形	(98)	(70)	17		D926・936
D930	34-こ-E	不整形	120	193	40		D906
D931	35-い-H	円形	80	78	9	刃(?)	D904
D932	35-う-H	不整形	130	(100)	15		D904
D933	35-あ-H	方形	(96)	(152)	29		D934
D934	35-あ-I	方形	294	(94)	49		D933・935
D935	35-あ-I	不整形	(84)	(108)	45		D934、ビット
D936	35-う-J	不整形	(129)	(47)	21		D919・920・923・926・929
D937	35-い-I	不整形	155	(140)	25		D916
D938	34-こ-J	方形	96	123	36		撥乱
D939	34-く-F	円形	81	76	15		

第20表 D847～D939号土坑観察表

第4節 掘立柱建物址

F1号 掘立柱建物址



第209図 F1号掘立柱建物址実測図



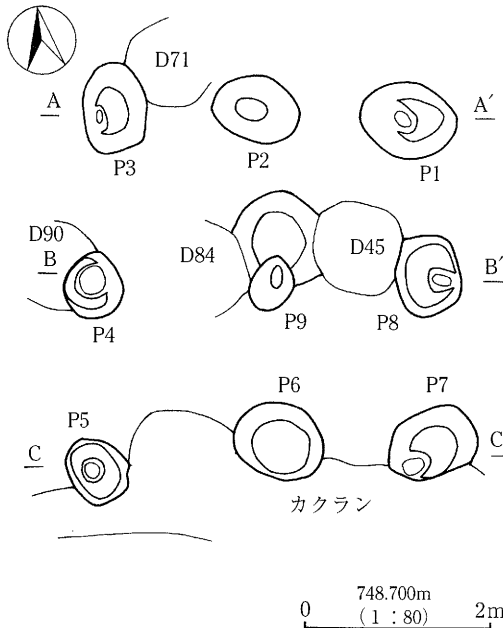
1層 におい黄橙色土層 (10YR6/3) 砂の2次堆積。1cm以下の石粒を少し含む。
2層 黒褐色土層 (10YR2/3) 砂利の2次堆積。

0 748.800m (1:80) 2m

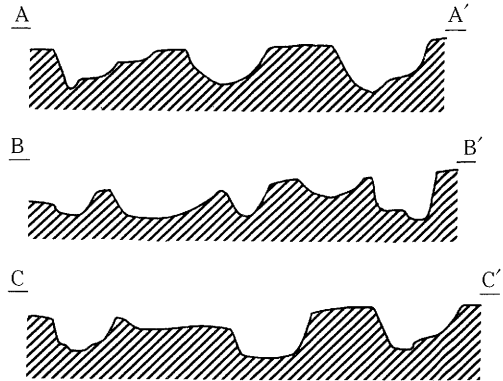
検出位置	形態	規模(間)
5-う-H	長方形	1×2
ピット形態	ピット規模(南北×東西×深さ) cm	
円形・楕円形	P1-□×88×64	
ピット間隔(m)	P2-52×41×59	
	P3-80×73×49	
出土遺物	P4-56×58×68	
ピット上から視	P5-64×71×70	
	P6-96×64×72	
備考	P1・P2・P3、P4・P5南北溝持ち	

第21表 F1号掘立柱建物址観察表

F2号 掘立柱建物址



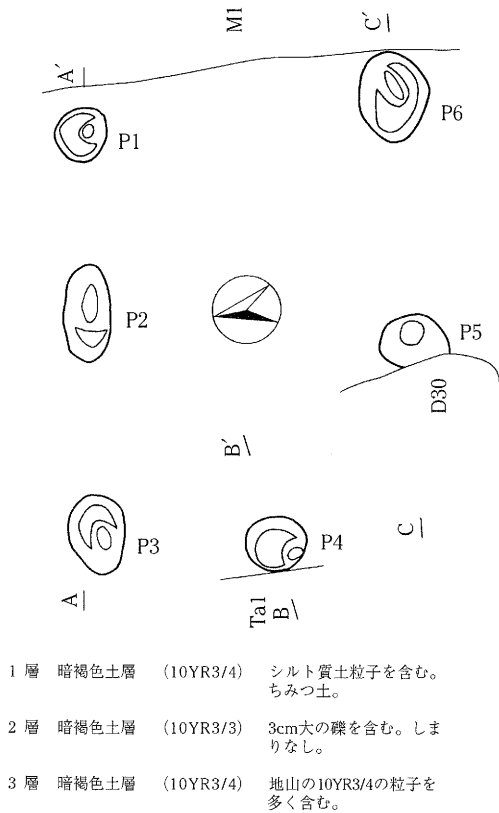
第210図 F1号掘立柱建物址実測図



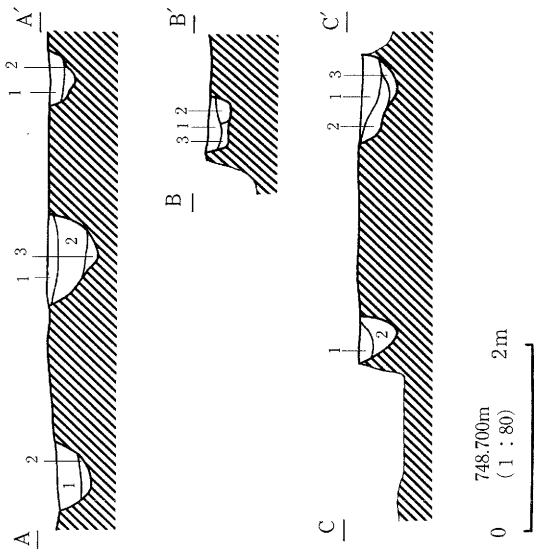
検出位置	形態	規模(間)
5-え-G	方形	2×2
ピット形態	ピット規模(南北×東西×深さ) cm	
円形・楕円形	P1-80×104×48	P7-73×97×45
ピット間隔(m)	P2-72×92×37	P8-91×71×47
	P3-96×68×39	P9-55×48×33
出土遺物	P4-72×64×20	
	P5-64×64×32	
	P6-79×100×48	
備考	総柱	

第22表 F2号掘立柱建物址観察表

F 3号堀立柱建物址



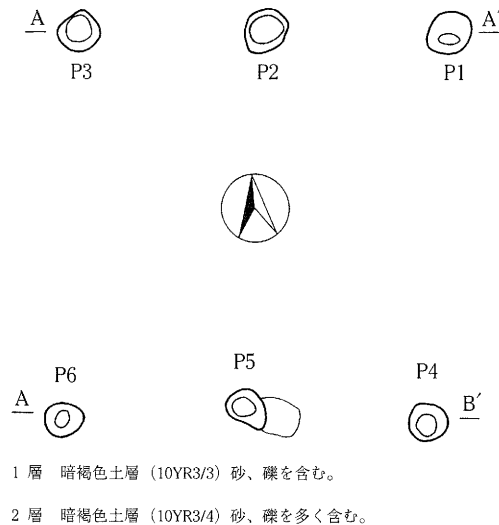
第211図 F3号堀立柱建物址実測図



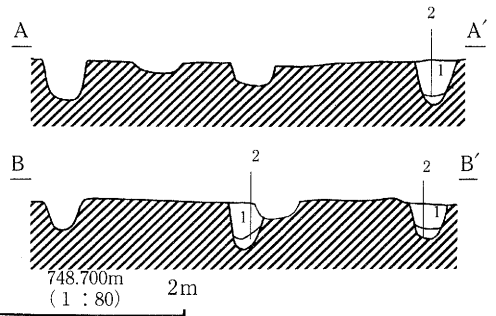
検出位置	形態	規模(間)
10-11-A	長方形	2×2
ピット形態	ピット規模(南北×東西×深さ) cm	
円形・楕円形	P1-55×56×24	
間隔(m)	P2-52×104×53	
1.28~2.64	P3-58×84×35	
出土遺物	P4-64×57×22	
	P5-72×52×40	
	P6-75×96×39	
備考		

第23表 F3号堀立柱建物址観察表

F 4号堀立柱建物址



第212図 F4号堀立柱建物址実測図

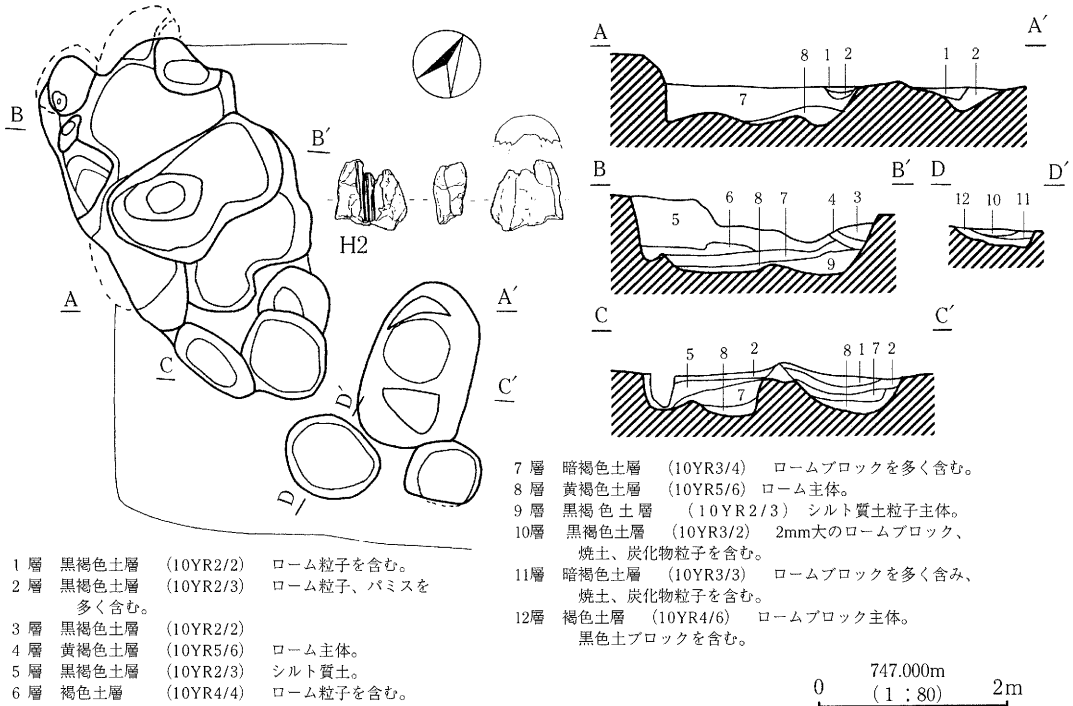


検出位置	形態	規模(間)
5-お-1	方形	2×1
ピット形態	ピット規模(直径×深さ) cm	
円形	P1-48×48	
ピット間隔(m)	P2-47×22	
1.44~3.68	P3-46×40	
出土遺物	P4-40×31	
	P5-44×49	
	P6-41×38	
備考		

第24表 F4号堀立柱建物址観察表

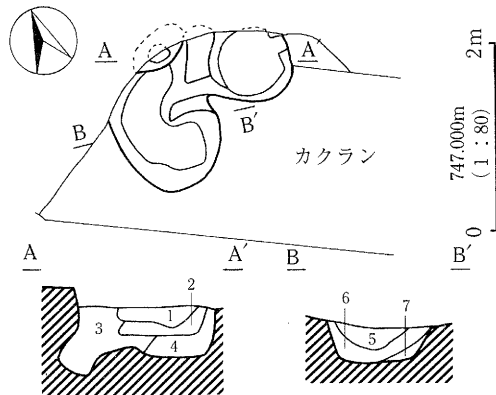
第5節 粘土坑

1号粘土坑



第213図 1号粘土坑実測図

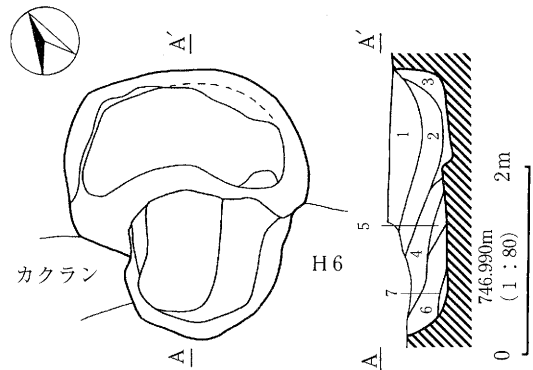
2号粘土坑



- | | | |
|----|-----------------|------------------|
| 1層 | 黒褐色土層 (10YR2/2) | ローム粒子を含む。 |
| 2層 | 黒褐色土層 (10YR2/3) | ロームブロックを多量に含む。 |
| 3層 | 黒褐色土層 (10YR2/2) | ロームブロックを多量に含む。 |
| 4層 | 灰白色土層 (10YR7/1) | 10YR2/3のブロックを含む。 |
| 5層 | 灰白色土層 (10YR7/1) | 焼土粒子、灰を含む。 |
| 6層 | 黒褐色土層 (10YR2/3) | ロームブロックを多く含む。 |
| 7層 | 黄褐色土層 (10YR5/8) | ローム主体。ソフト |

第214図 2号粘土坑実測図

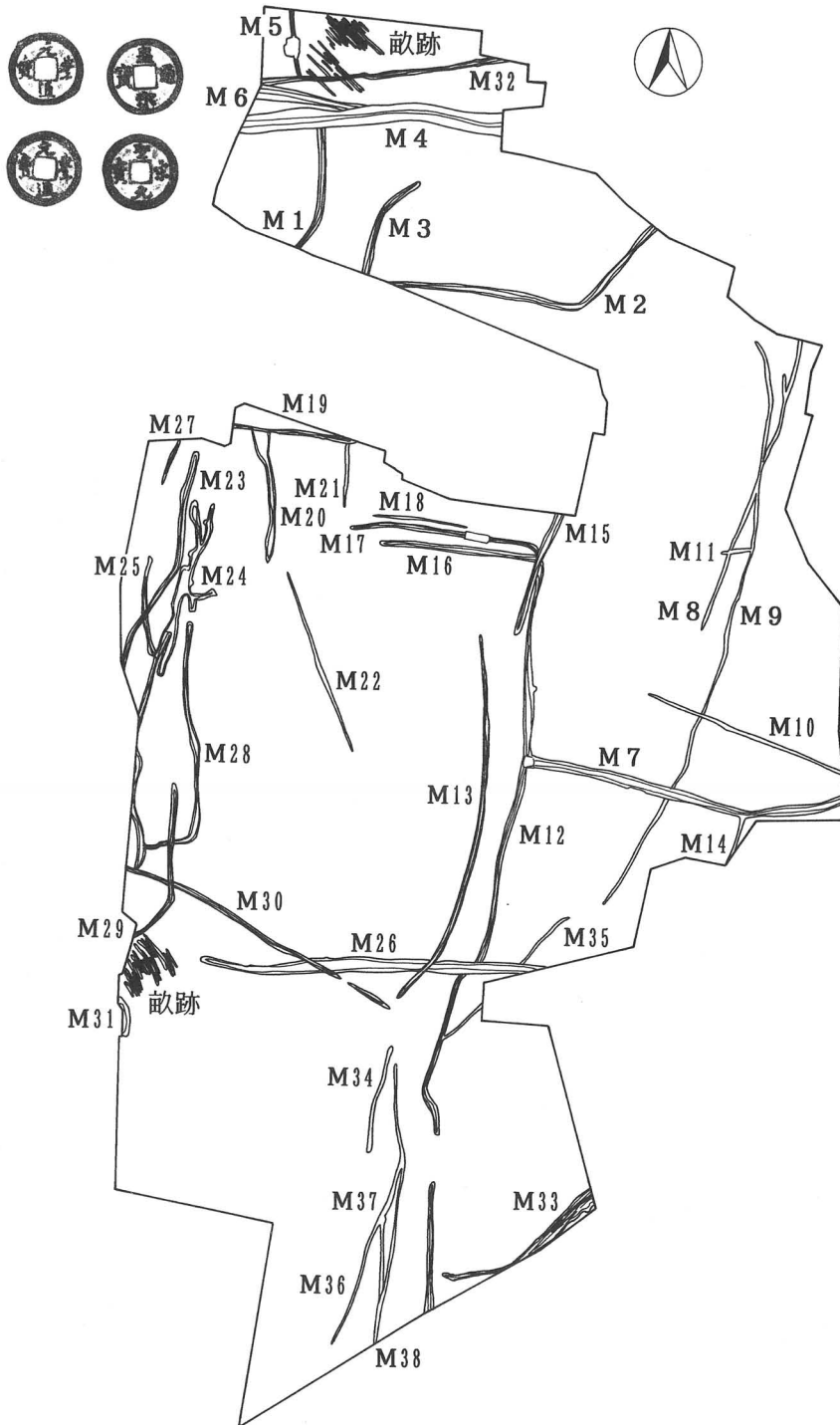
3号粘土坑



- | | | |
|----|------------------|-----------------|
| 1層 | 黒色土層 (10YR1.7/1) | パミス、ローム粒子を少々含む。 |
| 2層 | 黒褐色土層 (10YR2/3) | ロームブロックを含む。 |
| 3層 | 褐色土層 (10YR4/4) | 黒色土を含む。 |
| 4層 | 黒色土層 (10YR1.7/1) | パミス、ローム粒を少々含む。 |
| 5層 | 黄褐色土層 (10YR5/8) | ローム主体。 |
| 6層 | 黒褐色土層 (10YR2/3) | ロームブロックを含む。 |
| 7層 | 褐色土層 (10YR4/4) | ローム主体。しまりあり。 |

第215図 3号粘土坑実測図

第6節 溝状遺構 (M)



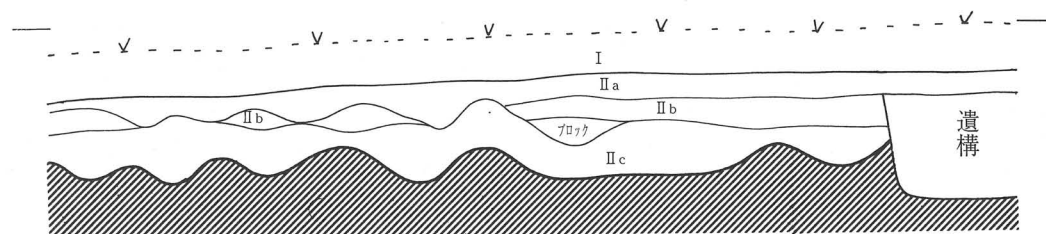
第216図 溝跡位置図 (1:2,000)

第7節 畑跡（畝跡）

1 調査区南畑跡



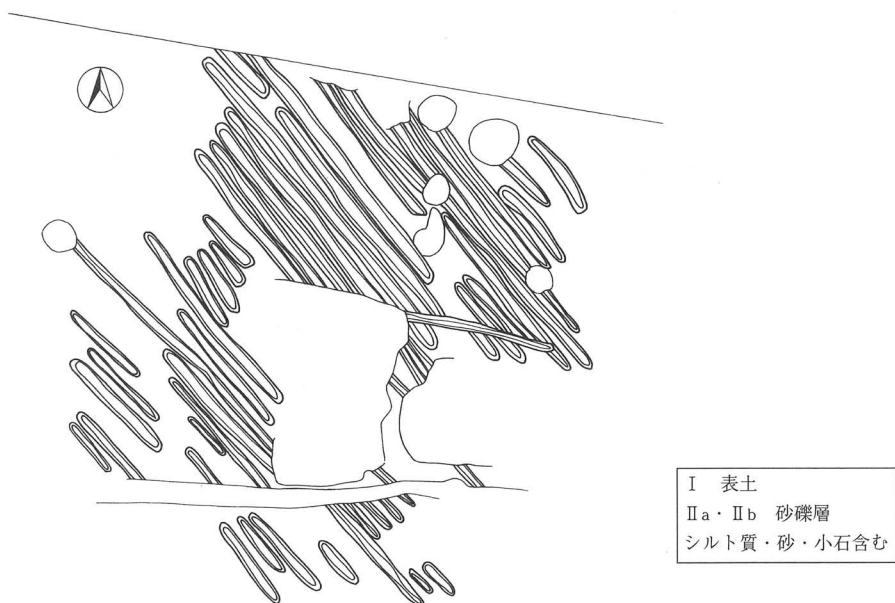
第217図 調査区南畑跡実測図（1：300）



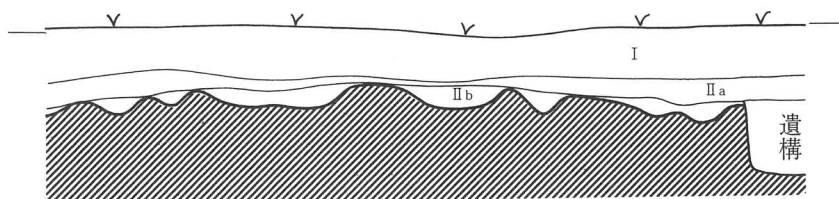
I 表土 IIa~IIc 砂礫層 シルト質・砂・小石含む

第218図 調査区南畑跡土層断面図

2 調査区北畑跡



第219図 調査区北畑跡実測図 (1:300)



第220図 調査区北畑跡土層断面図



写34 調査区北畑跡全景 (南東から)



写35 調査区北畑跡全景 (北東から)

第Ⅳ章 遺物

今回、前藤部遺跡からは土師器・須恵器、かわらけ、土鍋、石製品（砥石・石臼・石播鉢・搗き石・磨石・硯）、鉄製品（刀子・釘・火打ち金具）、巻き貝、羽口、鉄滓、鋳型、金銅製品、骨類が出土した。

古代の遺物は、奈良・平安時代の堅穴住居址からの出土が中心で、土師器、須恵器、鉄製品（鉄鏃）、砥石、磨石、羽口、鉄滓、が認められた。

土師器 奈良から平安時代の住居址と検出時に出土した。奈良から平安中頃の住居址からの遺物は比較的多数出土したが、平安後期の南東にかまどを持つ住居址からの遺物出土はごく僅かであった。器種は坏・椀・甕が主流である。坏は底部回転糸切りされた底部を持ち、椀は内面黒色処理されたものが大半を占め、暗文を施したものも存在する。甕は口縁の形態が「く」の字と「コ」の字のものが認められ外面はへら削り、内面ヘラナデを施す。

須恵器 奈良から平安時代の堅穴住居址と検出時に出土した。土師器同様、奈良から平安時代中頃の住居址からの遺物は比較的多数出土したが、平安後期の南東かまどを持つ住居址からの遺物出土はごく僅かであった。器種は坏・甕・壺があり、坏は底部回転糸切りのものと、糸切り後高台を張り付けたものが認められた。甕は肩が張り、内外面、あるいは片面に叩き痕を持つ。壺は長頸壺である。

砥石・磨石 住居址内から各1点が出土した。

鉄鏃 H2号住居址から出土し、先端の形態が柳刃・雁股（刃先がY字状のもの）の2種が認められた。

羽口 製鉄時、溶鉱炉に風を送る際、ふいごの先端に付けて使用した道具で平安時代後期の住居址H2床下の粘土坑1から出土した。羽口は破損品である。また、送風の際付着したものか、先端付近に鋳滓の付着が認められた。

鉄滓 製鉄時に発生する不純物を多く含んだ鉄くずである。H2床下の粘土坑、M27・28号溝跡（自然流路内）、検出時から出土した。H2床下の粘土坑からは羽口片が同時に出土していることから関連性が興味深い。付近に小鍛冶が存在した可能性が考えられる。

中世及びそれ以降の遺物は、かわらけ、内耳土器、陶磁器、鉄製品（刀子・釘・火打ち金具）、石製品（石臼・砥石・磨石・硯・石播鉢・搗き石・凹石・塔婆・板碑）、巻き貝、古銭（宋銭・国内銭）、金銅製品・人骨・獣骨が認められた。

かわらけ 素焼きの小型皿で、食器・灯明皿または祭祀に使用されたと考えられるもので、竪穴状遺構・土坑から出土し、15点が図示可能であった。

内耳土器 口縁付近の内側に把手を持ち、外面に煤が付着していることから煮沸に用いられたと考えられる土器で、竪穴状遺構・土坑から数点出土した。破損品だが10点が図示可能であった。

陶磁器 中世から近代のものが出土した。器種は青磁碗・白磁碗・天目茶碗・甕・火鉢・山茶碗系土器・播鉢等、多種多様のものが認められた。前藤部遺跡から出土した中世（13～16c）陶磁器の大半は搬入品で在地のものは播鉢のみで、瓦質、須恵質、土師質の3種が存在した。搬入品の産地は、輸入陶磁器が中国、国内産陶磁器は中世日本で唯一施釉陶器の生産地であった瀬戸、甕類は常滑が主であった。近世・近代（17c～19c）になると瀬戸・美濃、唐津、伊万里といったところが認められた。

石臼 上臼2点、下臼3点の計5点が溝・土坑から出土した。M4出土の下臼1点が完存の他はすべて破損品である。破損品である上臼1点は、D597土坑の石組に転用されていた。

硯 2個出土し、ともに自然石を利用し加工したものと考えられる。1つは薄型の現在も見られる形態の硯だが、もう1つは小型で表に装飾が刻まれ、形態も自然の石を利用しており特徴的である。

砥石・磨石 砥石3個、磨石2個が竪穴状遺構から出土した。

石播り鉢・搗き石、凹石 石播り鉢（いしすりばち）、搗き石（つきいし）は粉挽き臼によってつぶした穀類を更に細かくするため播る、搗くといった加工のため、用いられたと考えられる石製の器である。4個が出土している。凹石は、中央に穴、凹（くぼみ）を伴う軽石製のもので、3個が出土している。いずれも石組、集石を伴う土坑からの出土が大半を占める。

古銭 土坑・土坑墓・竪穴状遺構・溝・検出時から宋銭51（北宋）・国内銭2（永楽通宝・寛永通宝）・唐銭2（南唐）・不明1の計56枚が出土した。大半が初鑄年995年から1111年とされる北宋銭で、平安時代後期、日本国内に多量に流入し中世期の国内において多数認められる貨幣である。

鉄製品 住居址・竪穴状遺構・土坑から鉄鍬・刀子・角釘・火打ち金具が出土しているが、角釘が大半を占める。当時の建物建築に使用したものと思われる。

金銅製品 金銅製品はD647号土坑から出土し、形態は八画の2段で構成され、2段目の中央に径0.7cmの穴が1つ、一段目に径0.2cmの穴が2つあけられている。正確な使用目的は不明だが、形態から仏具である可能性が高い。年代は土坑内から須恵器（甕・坏片が3片）が出土しているが周辺は中世の遺構が密集していることから、中世の可能性が高いと思われる。しかし資料的に乏しく古代である可能性も完全には否定できない。

塔婆 黒色多孔質安山岩製の五輪塔又は宝篋印塔の一部と思われるものがM 26から単独で出土した。

板碑 石造仏塔の一種で供養塔である。M 4から軽石製で厚手のものが出土した。僅かだが凡字らしき跡が認められる。

巻き貝 土坑・溝跡から10個出土した。中世遺跡から貝の出土が見られるが、利用目的は不明である。

骨類 5体前後の人骨が土坑から埋葬されたと考えられる状態で出土したが、全身骨は少なく頭骨、手、足等部分的な出土が大半を占めていた。出土した土坑内には古銭・刀子を伴うものも認められた。獣骨は土坑、溝、竪穴状遺構から埋葬、または廃棄状態で馬・牛・ニホンシカが出土した。中には中世の竪穴状遺構から、ウシ・シカが同時に出土した例も認められた。人骨・獣骨についての詳細は不偏の鑑定結果を参照して頂きたい。

古代・中世いずれか、またはいずれにも存在し、時期決定が困難な遺物として砥石・磨石・帯金具・鋳型がある。

砥石 竪穴住居址・竪穴状遺構・土坑・溝・検出時から18個出土し、1個は古代の住居址、3個が竪穴状遺構から出土した。他は土坑・溝跡・検出時からの出土で時期の詳細は不明であるが、遺跡の性格上、奈良から中世に使用されたと考えられる。砥石の大半は目の細かい仕上砥である。

磨石 竪穴住居址・竪穴状遺構・土坑・溝・ピット・検出時から18個出土し、1個は古代の住居址、2個が竪穴状遺構から出土した。他は土坑・溝跡・ピット・検出時からの出土で時期の詳細は不明である。2個が安山岩製の他は軽石製で、形態は球形・楕円形・円形・方形が認められた。

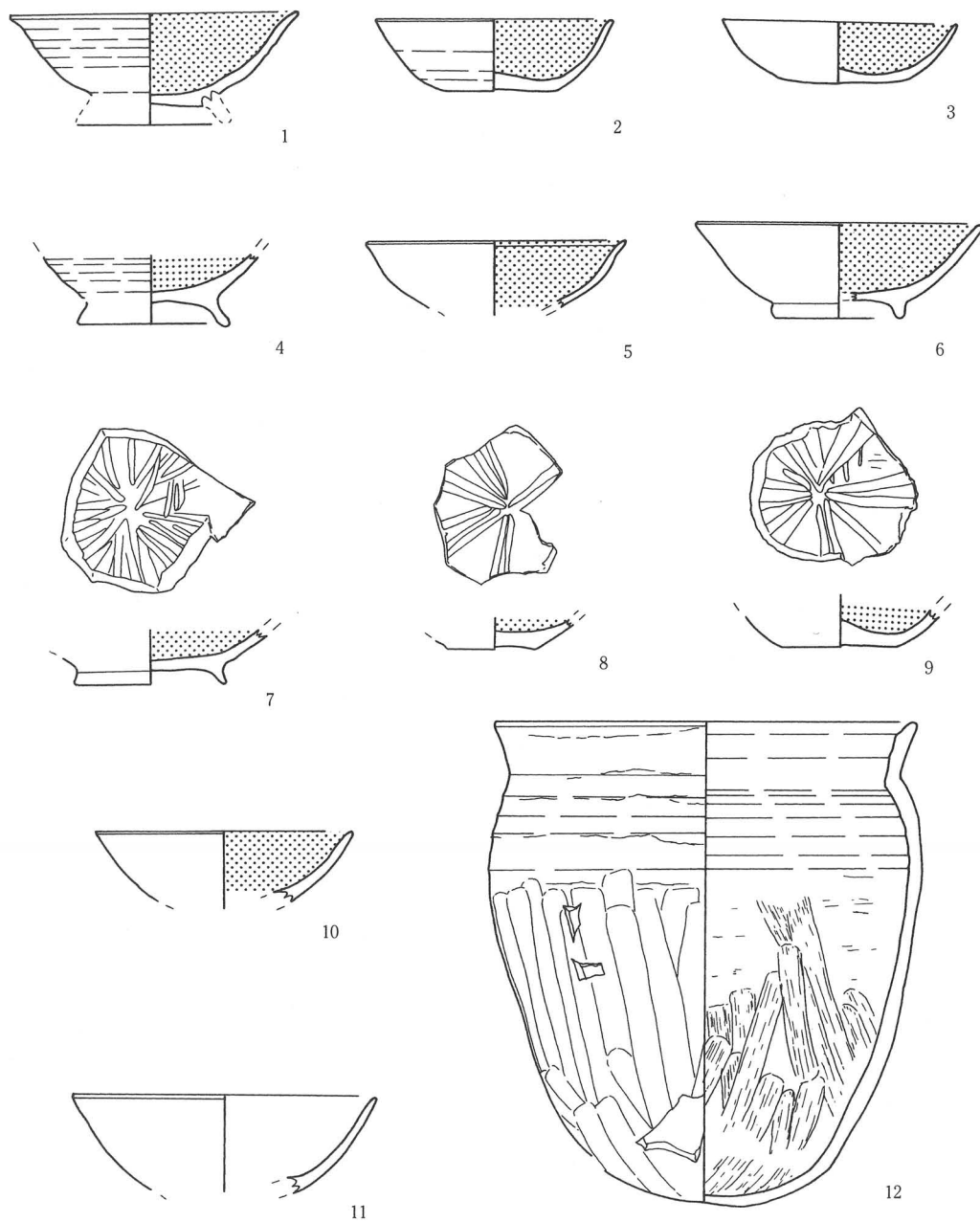
帯金具(巡方) 腰に巻く革帯に装飾として留められる金具でD718号土坑から出土した。形態は3.9cm×2.2cmの方形で、長辺の一方がやや丸みをおびる。一部欠損している。正確な年代は不明である。

鋳型 金属製品の製作時に型として使用されたもので、M32号溝跡から出土した。破損品だが、残存部の形態から中心部に径2.7cmの穴を伴う、径約19.2cm、厚さ7.2cmの円形とおもわれる。状態は高熱のため非常にもろくなっていることもあり、製品の型に接する面の残存は僅かである。いかなる製品を製作したかは不明である。使用年代は出土遺構である溝跡より古代から近世に至る遺物が混在していたため確実な時期決定には至らなかった。遺跡内では平安時代の住居址床下に存在する粘土坑1から製鉄時に認められる羽口、鉄滓が出土していることから、平安時代すでに製鉄作業が行われたことは明確で、鋳型を使用した製品造りも平安時代または中世には始められたのだろう。

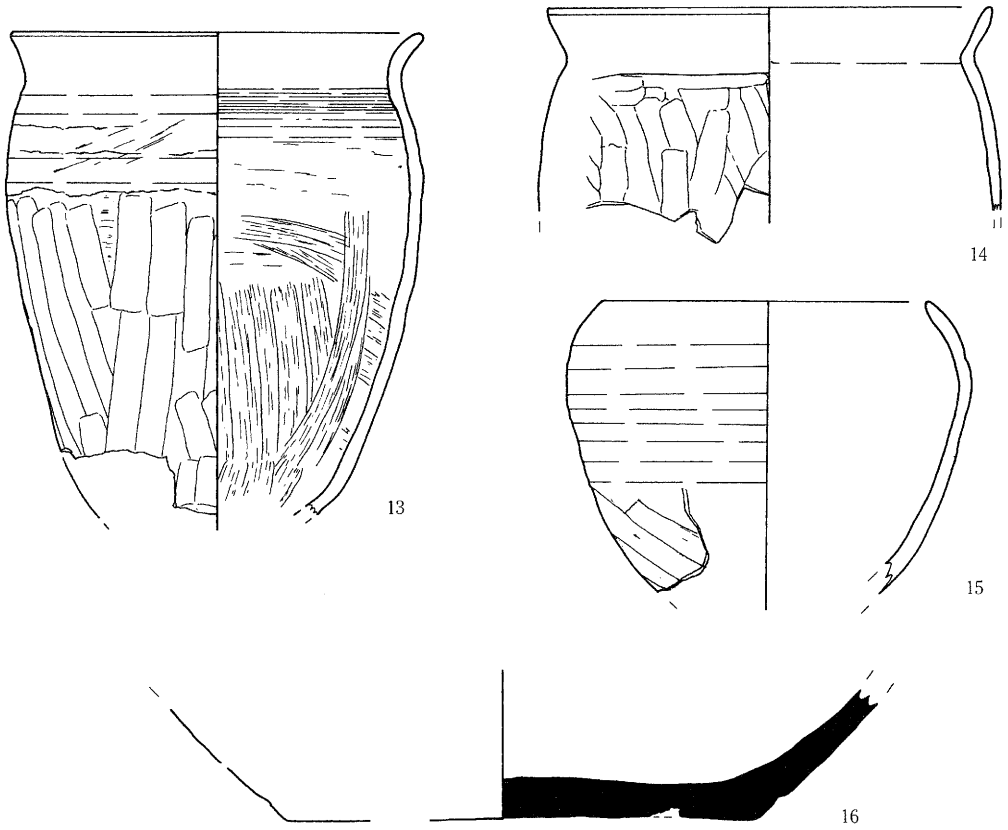
第1節 土師器・須恵器・灰釉陶器

(1) 堅穴住居址

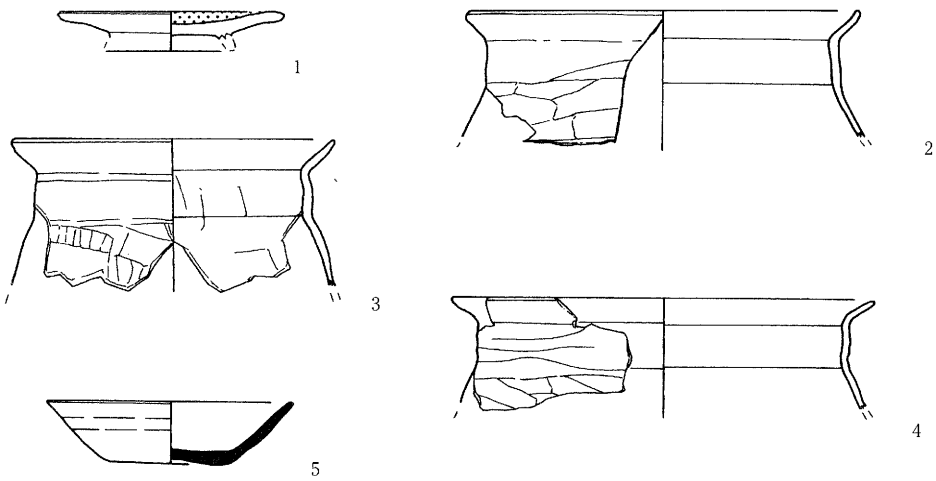
H1号住居址



第221図 H1住居址出土遺物実測図(1)

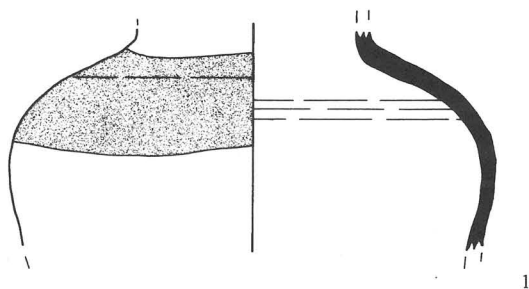


第222图 H1号住居址出土遺物実測図(2)



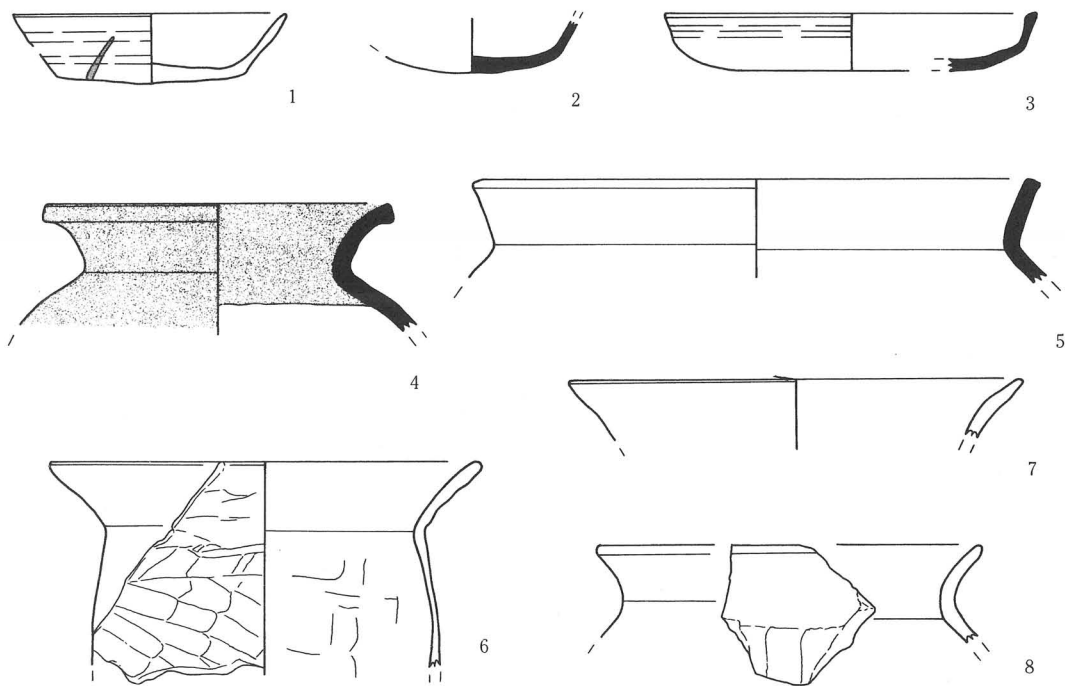
第223图 H5号住居址出土遺物実測図

H 6 号住居址




第224图 H 6 号住居址出土遺物実測図

H 7 号住居址

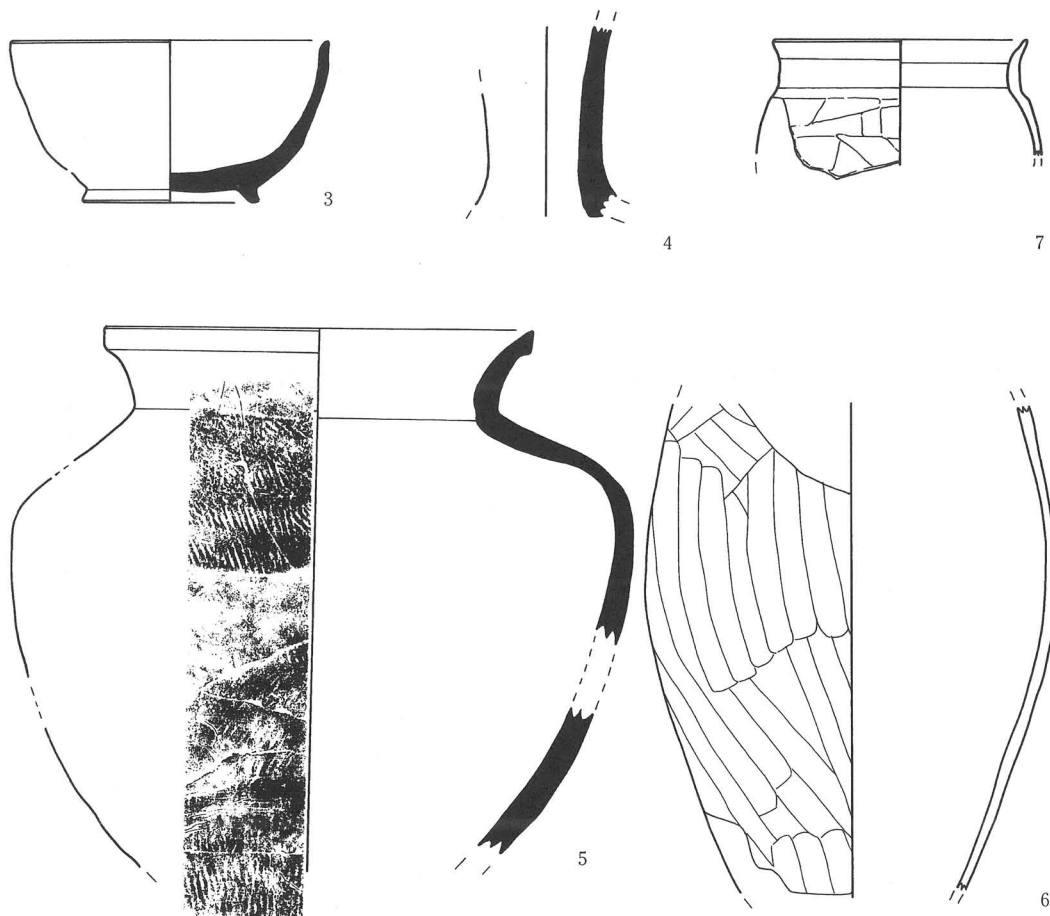


第225图 H 7 号住居址出土遺物実測図

H 8 号住居址

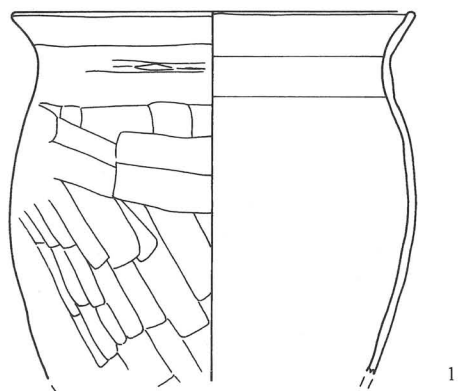


第226图 H 8 号住居址出土遺物実測図 (1)



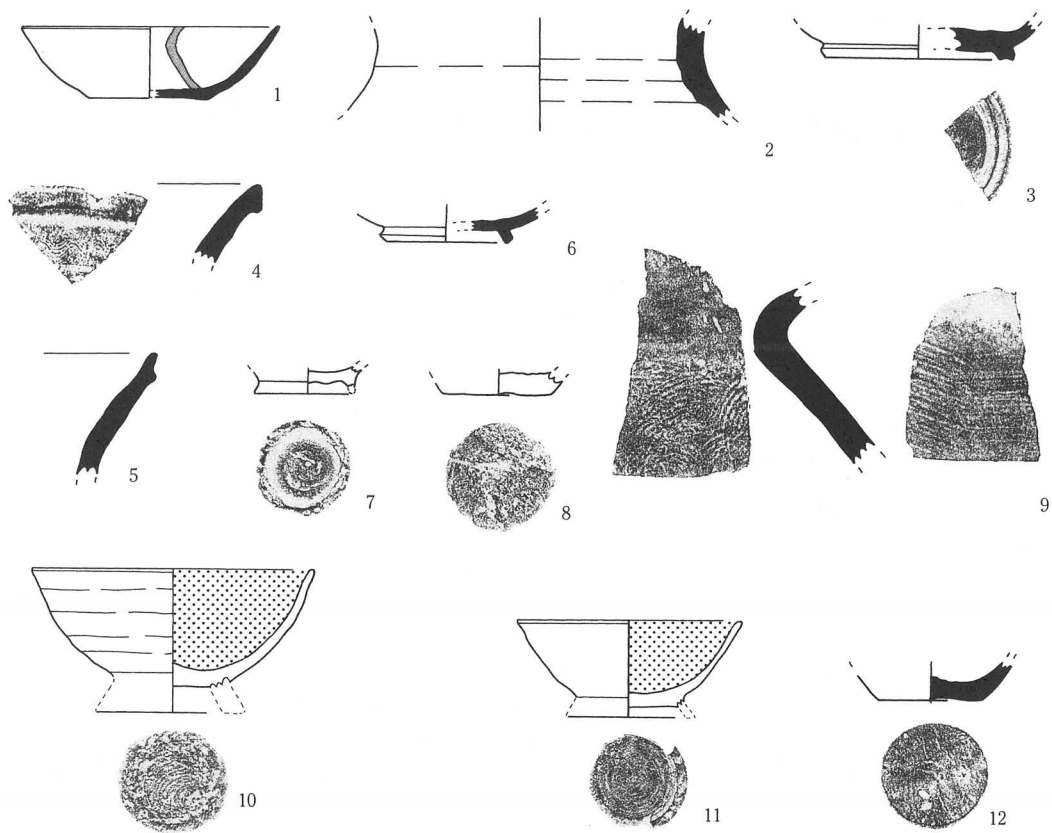
第227图 H8号住居址出土遺物実測図(2)

H9号住居址



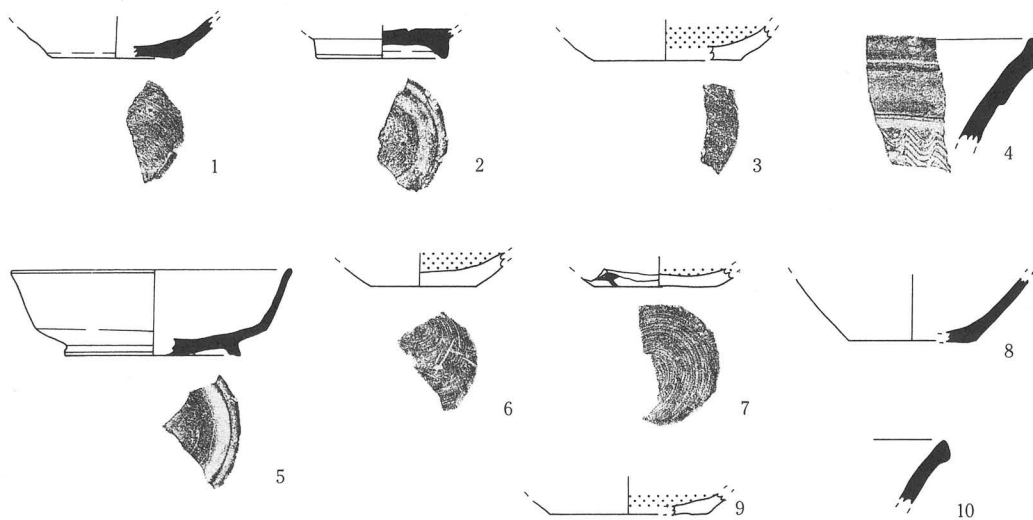
第228图 H9号住居址出土遺物実測図

(2) 堅穴状遺構




第229図 堅穴状遺構出土土師器・須恵器実測図

(3) 土坑

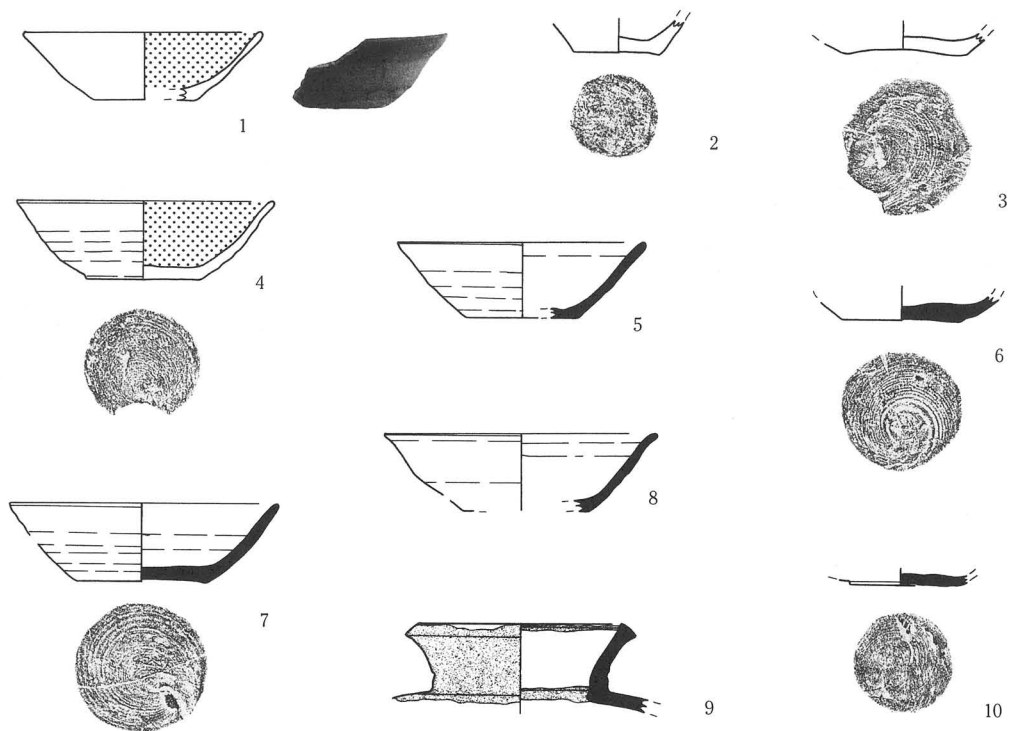


第230図 土坑出土土師器・須恵器実測図(1)



第231图 土坑出土土師器・須惠器実測図(2)

(4) 溝・遺構外



第232図 溝・遺構外出土土師器・須恵器実測図

番号	器種	器形	口径cm	底径cm	器高cm	調	整	残存率%	焼成	色調	備考
1	土師器	碗	15.9	—	—	底部 回転糸切り・高台張り付け 内面 黒色処理 外面 ロクロナデ		70	良好	10YR4/4 赤褐色	
2	土師器	杯	13.2	6.0	4.0	底部 回転糸切り 内面 黒色処理 外面 ロクロナデ		100	良好	10YR5/4 鈍い黄橙色	
3	土師器	杯	13.0	6.6	3.3	底部 回転糸切り 内面 黒色処理 外面 ロクロナデ		85	良好	5YR6/6 橙色	
4	土師器	杯	—	8.4	—	底部 回転糸切り・高台張り付け 内面 黒色処理 外面 ロクロナデ		口縁 90	良好	2.5Y4/6 赤褐色	
5	土師器	杯	(14.2)	—	—	内面 黒色処理 外面 ロクロヨコナデ		15	良好	5YR4/4 鈍い赤褐色	
6	土師器	碗	(15.7)	(7.4)	5.2	底部 高台張り付け 内面 黒色処理 外面 刻書「中」? 外面 ロクロナデ		35	良好	7.5YR6/6 橙色	
7	土師器	碗	—	(8.2)	—	内面 黒色処理・放射状暗文 底部 高台張り付け 外面 ロクロナデ	底部の一部		良好	7.5YR7/3 鈍い橙色	
8	土師器	杯	—	5.2	—	底部 回転糸切り 外面 ロクロナデ 内面 黒色処理・放射状暗文		15	良好	2.5YR5/6 明赤褐色	
9	土師器	碗	—	(6.3)	—	底部 回転糸切り・高台張り付け 内面 黒色処理・放射状暗文 外 ナデ		30	良好	5YR6/6 橙色	
10	土師器	杯	(14.2)	—	—	内面 黒色処理 外面 ロクロナデ		30	良好	2.5YR4/6 赤褐色	
11	土師器	杯	(16.8)	—	—	内面 ミガキ 外面 ロクロナデ		20	良好	2.5YR4/6 赤褐色	
12	土師器	甕	23.3	4.7	26.9	口縁 ヨコナデ 外面 ヘラ削り 内面 ヘラナデ		95	良好	5YR6/6 橙色	
13	土師器	甕	(21.2)	—	—	口縁 ヨコナデ 外面 ヘラ削り 内面 ヘラナデ		80	良好	5YR6/8 橙色	
14	土師器	甕	(23.3)	—	—	口縁 ヨコナデ 外面 ヘラ削り		口縁 20	良好	7.5YR6/4 鈍い橙色	

第25表 H1号住居址出土遺物観察表 (1)

番号	器種	器形	口径cm	底径cm	器高cm	調	整	残存率%	焼成	色調	備考
15	土師器	鉢	17.0	—	—	内外面	ロクロナデ	35	良好	10YR7/3 鈍い黄褐色	
16	土師器	甕	—	25.0	—	外面	タタキ	底部60	良好	10Y4/1 灰色	

第26表 H1号住居址出土遺物観察表(2)

番号	器種	器形	口径cm	底径cm	器高cm	調	整	残存率%	焼成	色調	備考
1	土師器	皿	(12.0)	—	3.6	内面	黒色処理 ヘラナデ	20	良好	5YR4/3 鈍い赤褐色	
2	土師器	甕	(20.6)	—	—	口縁	ヨコナデ ヘラ削り	口縁 20	良好	5YR4/6 赤褐色	
3	土師器	甕	(17.2)	—	—	口縁	ヨコナデ 外面 ヘラ削り	口縁 15	良好	7.5YR5/6 明褐色	
4	土師器	甕	(22.4)	—	—	口縁	ヨコナデ 外面 ヘラ削り	口縁 15	良好	7.5YR6/6 橙色	
5	須恵器	坏	13.1	6.5	3.0	底部	回転糸切り 内外面 ロクロヨコナデ	90	良好	5YR5/1 灰色	

第27表 H5号住居址出土遺物観察表

番号	器種	器形	口径cm	底径cm	器高cm	調	整	残存率%	焼成	色調	備考
1	須恵器	甕	—	—	—			10	良好	N3/ 暗灰色	自然釉 付着

第28表 H6号住居址出土遺物観察表

番号	器種	器形	口径cm	底径cm	器高cm	調	整	残存率%	焼成	色調	備考
1	須恵器	坏	(14.4)	9.2	3.2	底部	ヘラ削り・「X」状ヘラ記号 内外面 ヘラ削り	60	良好	10Y6/1 灰色	火だすき
2	須恵器	坏	—	(9.2)	—	底部	回転糸切り後ヘラ削り	15	良好	5Y5/1 灰色	
3	須恵器	盤	(19.9)	—	—	底部	ヘラ削り 外面 ロクロナデ	口縁 20	良好	7.5Y5/1 灰色	
4	須恵器	甕	(18.5)	—	—	内面	タタキ	口縁 30	良好	N4/0 灰色	自然釉 付着
5	須恵器	甕	(30.1)	—	—	口縁	ロクロナデ	口縁 15	良好	2.5GY5/1 オリーブ灰色	
6	土師器	甕	(22.4)	—	—	口縁	ロクロナデ 外面 ヘラ削り	口縁 15	良	2.5YR4/4 赤褐色	
7	土師器	甕	(23.6)	—	—	口縁	横ナデ	口縁 15	良	2.5YR4/6 赤褐色	
8	土師器	甗	(20.0)	5.2	—	口縁	横ナデ 外面 ヘラ削り	口縁 10	良	5YR5/6 明赤褐色	底部多口

第29表 H7号住居址出土遺物観察表

番号	器種	器形	口径cm	底径cm	器高cm	調	整	残存率%	焼成	色調	備考
1	須恵器	坏	(15.2)	7.5	(4.1)	底部	ヘラ削り 内外面 ロクロナデ	60	良好	7.5Y6/1 灰色	
2	須恵器	高台付杯	15.5	10.9	4.3	底部	回転糸切り後高台張り付け ヘラ記号	50	良好	5Y8/2 灰色	
3	須恵器	椀	16.7	9.3	8.6	底部	高台張り付け 内外面 ロクロナデ	55	良好	10YR7/1 灰白色	
4	須恵器	長頸壺	—	—	—	外面	ロクロナデ	頸部の 一部	良好	N7/ 灰白色	
5	土師器	甕	(13.6)	—	—	口縁	横ナデ 外面 ヘラ削り	口縁 15	良	7.5YR6/8 橙色	
6	須恵器	甕	22.7	—	—	外面	タタキ	20	良好	10YR6/1 褐色	
7	土師器	長胴甕	—	—	—	外面	ヘラ削り	25	良	2.5YR5/4 鈍い赤褐色	

第30表 H8号住居址出土遺物観察表

番号	器種	器形	口径cm	底径cm	器高cm	調	整	残存率%	焼成	色調	備考
1	土師器	長胴甕	21.5	—	—	外面	ヘラ削り		良好	5YR5/6 明赤褐色	

第31表 H9号住居址出土遺物観察表

遺構名	器種	器形	口径cm	底径cm	器高cm	調	整	残存率%	焼成	色調	備考	
1	Ta1	須恵器	坏	(13.6)	(72)	3.8	底部 回転糸切り	ロクロヨコナデ	30	良好	5Y6/2 オリープ灰色	混入か 火だすき
2	Ta2	須恵器	甕	—	—	—	ロクロヨコナデ		頭部のみ	良好	7.5Y6/1 灰色	
3	Ta38	須恵器	高台付坏	—	(10)	—	底部 回転糸切り後高台張り付け		底部一部	良好	7.5Y5/1 灰色	
4	Ta44	須恵器	甕	—	—	—	ロクロヨコナデ 櫛描波状文		口縁片	良好	2.5Y3/2 暗赤褐色	自然釉
5	Ta44	須恵器	甕	—	—	—	ロクロヨコナデ		口縁片	良好	2.5Y6/1 灰色	自然釉
6	Ta51	灰釉陶器	皿	—	(7.1)	—	高台張り付け		底部一部	良好	2.5Y6/2 灰黄色	
7	Ta60	土師器	碗	—	(5.5)	—	高台張り付け		底部の一部	良好	5G2/1 緑黒色	
8	Ta60	土師器	坏	—	(5.8)	—	底部ヘラ削り		底部の一部	良	5YR6/6 橙色	
9	Ta60	須恵器	甕	—	—	—	内外面叩き		頭部片	良好	N5/0 灰色	
10	Ta62	土師器	碗	15	—	—	外面 ロクロヨコナデ 底部回転糸切り 高台張り付け痕 内面 黒色処理		98	良好	10YR7/4 鈍い黄橙色	
11	Ta62	土師器	碗	11.9	—	—	外面 ロクロヨコナデ 底部回転糸切り 高台張り付け痕 内面 黒色処理		95	良好	7.5YR1.7/1 黒色	
12	Ta71	須恵器	蓋	—	5.4	—	底部 ヘラ削り		底部のみ	良好	2.5GY5/1 緑灰色	自然釉

第32表 竪穴状遺構出土土師器・須恵器

遺構名	器種	器形	口径cm	底径cm	器高cm	調	整	残存率%	焼成	色調	備考	
1	D3	須恵器	坏	—	(6.6)	3.8	底部 回転糸切り		底部片	良好	7.5Y6/2 灰オリープ色	
2	D4	須恵器	高台付杯	—	(6.9)	—	底部 回転糸切り後高台張り付け		底部片	良	7.5Y4/1 灰色	
3	D55	土師器	坏	—	(7.5)	—	底部 ヘラ削り 内面 黒色処理		底部片	良	7.5YR6/6 橙色	
4	D55	須恵器	甕	—	—	—	ロクロヨコナデ 櫛描波状文		口縁片	良好	N2/0 黒色	
5	D68	須恵器	高台付坏	(14.8)	(9.4)	4.5	高台張り付け		底部片	良好	7.5Y4/1 灰色	
6	D70	土師器	坏	—	(5.4)	—	底部 回転糸切り 内面 黒色処理		底部 30	良好	5YR6/6 橙色	
7	D78	土師器	坏	—	6.4	—	底部 回転糸切り 内面 黒色処理		底部 50	良好	5YR5/6 明赤褐色	墨書 字体不明
8	D111	須恵器	坏	—	(6.8)	—	ロクロヨコナデ 底部 回転糸切り		底部から 体部10	良好	10YR7/1 灰白色	
9	D122	土師器	坏	—	(8.4)	—	底部 回転糸切り 内面 黒色処理		底部から 体部	良	5YR5/6 明赤褐色	
10	D134	須恵器	甕	—	—	—	ロクロヨコナデ		口縁片	良好	2.5YR4/3 鈍い赤褐色	
11	D220	須恵器	甕	—	—	—	内外面叩き		体部片	良好	N4/0 灰色	
12	D247	須恵器	蓋	—	—	—			つまみ	良好	5R3/1 暗赤灰色	
13	D279	須恵器	坏	—	(7.4)	—	底部 回転糸切り		底部 40	良好	10YR7/1 灰白色	
14	D305	土師器	坏	(14.0)	—	—	内面 黒色処理		体部片	良好	7.5YR6/6 橙色	
15	D332	須恵器	坏	—	(7.2)	—	底部 ヘラ削り		底部 30	良好	2.5GY5/1 オリープ灰色	火だすき
16	D359	須恵器	高台付坏	—	(8.9)	—	底部 ヘラ削り後高台張り付け		底部 25	良好	10YR4/1 褐灰色	
17	D359	須恵器	蓋	—	—	—			つまみ のみ	良好	5Y5/1 灰色	
18	D399	須恵器	甕	—	—	—	外面叩き		体部片	良好	10YR3/1 黒褐色	自然釉
19	D399	須恵器	壺	—	9.8	—	ロクロヨコナデ		底部100	良好	10YR3/1 黒褐色	
20	D401	土師器	甕	—	—	—			底部片	良	5YR4/1 褐灰色	

第33表 土坑出土土師器・須恵器観察表 (1)

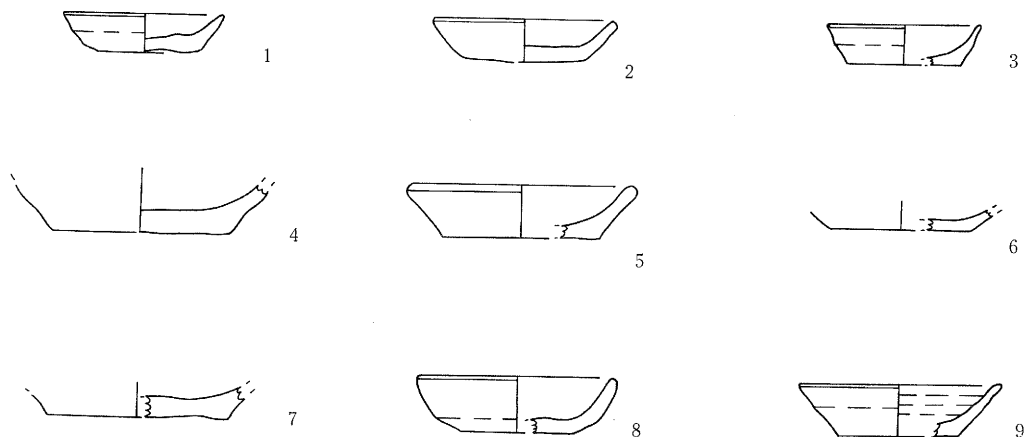
遺構名	器種	器形	口径cm	底径cm	器高cm	調整	残存率%	焼成	色調	備考	
21	D526	須恵器	坏	—	(6.3)	—	ロクロヨコナデ 底部 回転糸切り	底部 20	良好	10YR7/1 灰白色	
22	D576	須恵器	甕	—	—	—	外面叩き	体部片	良好	10YR4/1 灰色	
23	D577	須恵器	甕	—	—	—	外面叩き	体部片	良好	10Y4/1 灰色	自然釉
24	D618	土師器	蓋	(15.4)	—	—	ロクロヨコナデ	口 縁	良	10YR5/3 鈍い黄褐色	
25	D712	須恵器	坏	—	(6.2)	—	底部 回転糸切り	20	良好	N4/1 灰色	
26	D798	須恵器	坏	—	(8.0)	—	底部 回転糸切り	底部 20	良	2.5Y5/2 暗灰黄色	
27	D812	須恵器	蓋	—	—	—	つまみの	良好	10YR6/3 鈍い黄褐色		
28	D823	土師器	坏	—	(12.6)	—	ロクロヨコナデ	口 縁 25	良好	10YR7/6 明黄褐色	
29	D885	須恵器	長頸壺	—	—	—	ロクロヨコナデ	頸部	良好	N6/0 灰色	

第34表 土坑出土土師器・須恵器観察表 (2)

遺構名	器種	器形	口径cm	底径cm	器高cm	調整	残存率%	焼成	色調	備考	
1	検出	土師器	坏	(12.5)	(5.1)	3.6	外面 ロクロヨコナデ 底部 回転糸切り 内面 黒色処理	15	良好	10YR6/4 鈍い黄橙色	墨書
2	検出	弥生土器	壺	—	4.6	—	底部 ヘラ調整	底部 90	良	2.5Y5/6 明赤褐色	赤色塗彩
3	検出	土師器	坏	—	6.2	—	底部 回転糸切り	底部 90	良好	7.5YR6/4 濃い橙色	
4	検出	土師器	坏	(13.8)	6.0	3.9	底部 回転糸切り 内面 黒色処理 外面 ロクロヨコナデ	55	良好	7.5YR6/6 橙色	
5	検出	須恵器	坏	(13.2)	(6.4)	4	底部 回転糸切り ロクロヨコナデ	35	良好	2.5GY5/1 オリーブ灰色	
6	検出	須恵器	坏	—	6.2	—	底部 回転糸切り	底部100	良好	7.5Y7/1 灰白色	
7	検出	須恵器	坏	(14.1)	6.8	4.0	底部 回転糸切り ロクロヨコナデ	50	良	7.5Y7/1 灰白色	
8	検出	須恵器	坏	(14.2)	(6.4)	4.1	ロクロヨコナデ	70	良好	N6/1 灰色	
9	32付G	須恵器	壺	(12.2)	—	—	ロクロヨコナデ	口縁の部	良	7.5Y6/1 灰色	
10	9こA	須恵器	坏	—	5.3	—	底部 回転糸切り	底部100	良好	2.5GY5/1 オリーブ灰色	火だすき

第35表 遺構外出土土師器・須恵器観察表

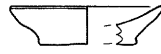
第2節 かわらけ



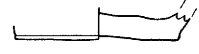
第233図 かわらけ実測図 (1)



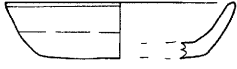
10



11



12



13



14



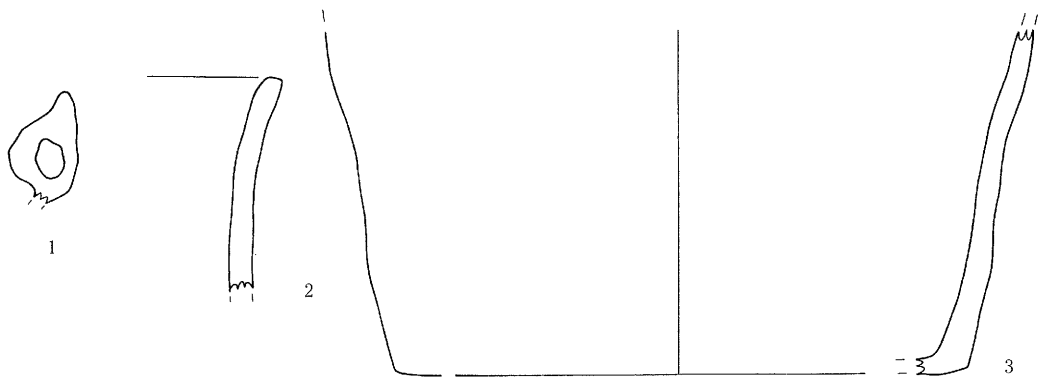
15

第234図 かわらけ実測図 (2)

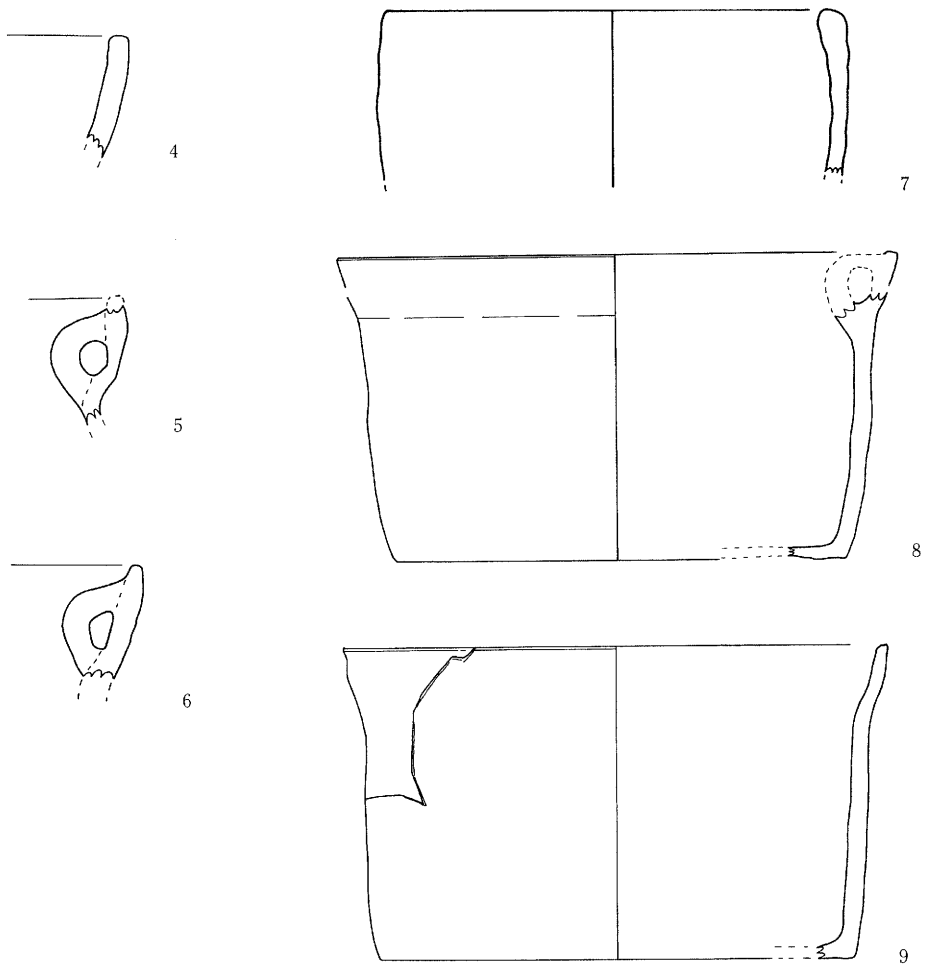
	遺構名	器種	器形	口径cm	底径cm	器高cm	調	整	残存率%	焼成	色調	備考
1	Ta36	かわらけ	小皿	8.5	5.1	2.0	底部 回転糸切り ロクロヨコナデ		50	良好	7.5YR6/6 橙色	
2	Ta38	かわらけ	小皿	(9.4)	(6.0)	(2.3)	底部 回転糸切り ロクロヨコナデ		35	良好	7.5YR3/2 黒褐色	
3	Ta51	かわらけ	小皿	(8.2)	(6.0)	2.1	底部 回転糸切り ロクロヨコナデ		25	良好	7.5YR6/6 橙色	
4	D108	かわらけ	小皿	—	9.5	—	底部 回転糸切り ロクロヨコナデ		30	良好	5YR6/6 橙色	
5	D429	かわらけ	小皿	(11.8)	(8.4)	2.8	底部 回転糸切り ロクロヨコナデ		20	良好	5YR4/3 鈍い赤褐色	
6	D430	かわらけ	小皿	—	(7.2)	—	底部 回転糸切り ロクロヨコナデ		底部 20	良好	7.5YR8/2 灰白色	
7	D432	かわらけ	小皿	—	(9.6)	—	底部 回転糸切り		底部 50	良好	7.5YR7/6 橙色	
8	D432	かわらけ	小皿	(10.5)	(5.6)	2.9	底部 回転糸切り ロクロヨコナデ		20	良好	7.5YR7/6 橙色	
9	D592	かわらけ	小皿	(10.6)	(6.3)	2.7	ロクロヨコナデ		15	良好	7.5YR5/6 明褐色	
10	M4	かわらけ	小皿	(13.6)	(11.2)	2.8	ロクロヨコナデ		25	良好	10YR8/2 白灰色	
11	33fC	かわらけ	小皿	(8.0)	(5.0)	2.0	底部 回転糸切り		20	良好	10R5/6 赤色	
12	33fG	かわらけ	小皿	—	8.5	—	底部 回転糸切り ロクロヨコナデ		底部のみ	良好	10YR6/6 橙色	
13	33おC	かわらけ	小皿	(12.1)	(8.4)	2.9	ロクロヨコナデ		15	良好	2.5YR6/8 橙色	
14	33おC	かわらけ	小皿	(13.0)	(8.0)	3.0	ロクロヨコナデ		25	良好	2.5R6/5 明赤褐色	
15	粘土坑 1	かわらけ	小皿	(9.5)	(6.7)	1.9	底部 回転糸切り		35	良好	7.5Y6/1 灰色	

第36表 かわらけ観察表

第3節 内耳土器



第235図 内耳土器実測図 (1)




第236図 内耳土器実測図（2）

遺構名	器種	器形	口径cm	底径cm	器高cm	調	整	残存率%	焼成	色調	備考
1	Ta13	内耳土器	鍋	—	—	—	耳部張り付け 内外面ナデ	内耳部 のみ	良	10YR5/2 灰黄褐色	外面煤
2	Ta60	内耳土器	鍋	—	—	—	内外面ナデ	口縁のみ	良	10YR6/4 灰黄褐色	外面煤
3	Ta36	内耳土器	鍋	—	30	—	内外面ナデ	10	良	10YR2/2 黒褐色	外面煤
4	D360	内耳土器	鍋	—	—	—	内外面ナデ	口縁のみ	良	10YR3/1 黒褐色	
5	D598	内耳土器	鍋	—	—	—	耳部張り付け 内外面ナデ	内耳部 のみ	良	10YR5/4 鈍い黄褐色	外面煤
6	D598	内耳土器	鍋	—	—	—	内耳張り付け 内外面ナデ	内耳部 のみ	良	7.5Y3/1 黒褐色	外面煤
7	D885	内耳土器	鍋	(24.6)	—	—	内外面ナデ	口縁のみ	良	7.5Y3/1 黒褐色	
8	M4	内耳土器	鍋	(29.7)	(22.8)	16.1	内耳張り付け 内外面ナデ	35	良	7.5YR3/1 黒褐色	外面煤
9	M4	内耳土器	鍋	(28.8)	(21.0)	16.5	内外面ナデ	20	良	10YR2/2 黒褐色	外面煤


第37表 内耳土器観察表

第 4 節 陶磁器

(1) 青磁

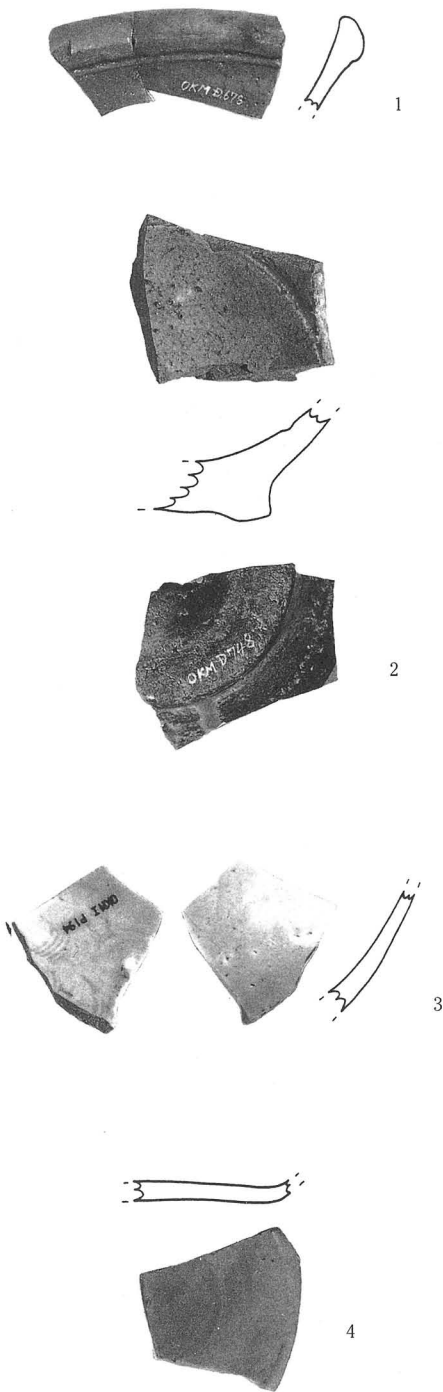


第237图 青磁实测图(1)




第238图 青磁实测图(2)

(2) 白磁



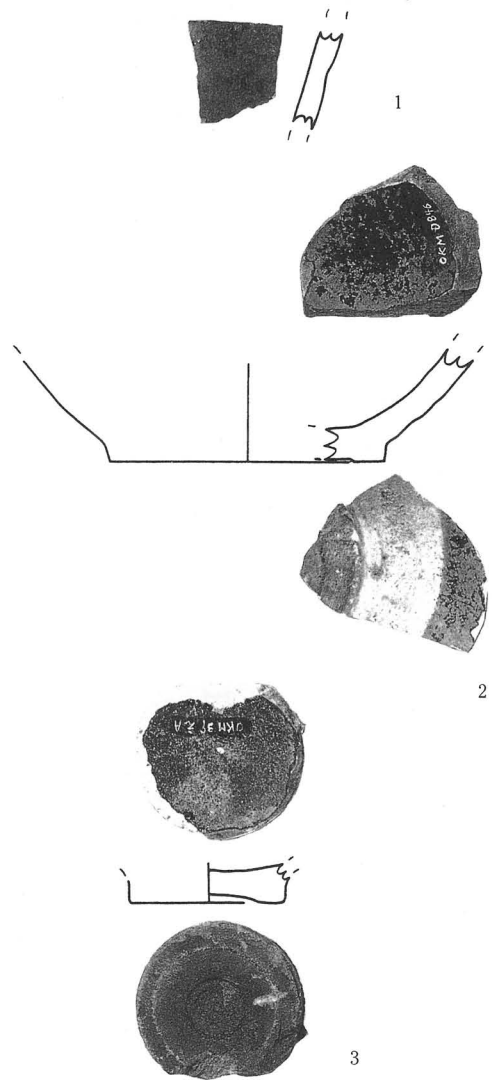
第239図 白磁実測図

(3) 天目茶碗



第240図 天目茶碗実測図

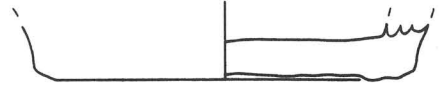
(4) 古瀬戸



第241図 古瀬戸実測図 (1)



4



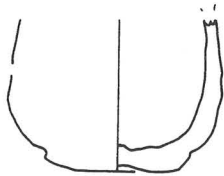

5



7



6

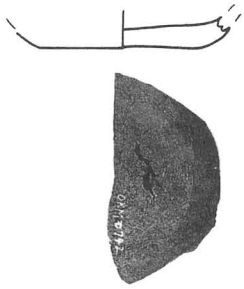


9

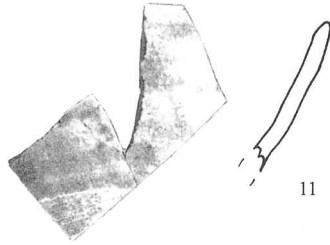


8


第242图 古瀬戸実測图(2)



10




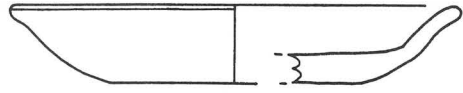
11



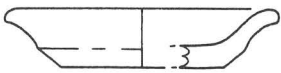
12




13




15



14



16




17



18




19

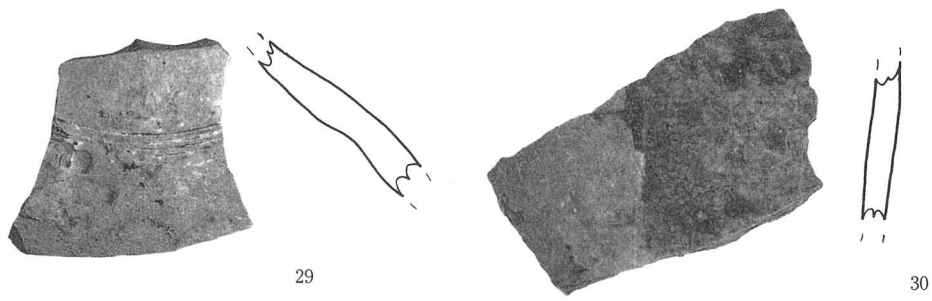


20

第243図 古瀬戸実測図(3)




第244图 古瀬戸実測图(4)




第245图 古瀬戸実測図(5)

(5) 大窯製陶器


(6) 近世・近代陶器



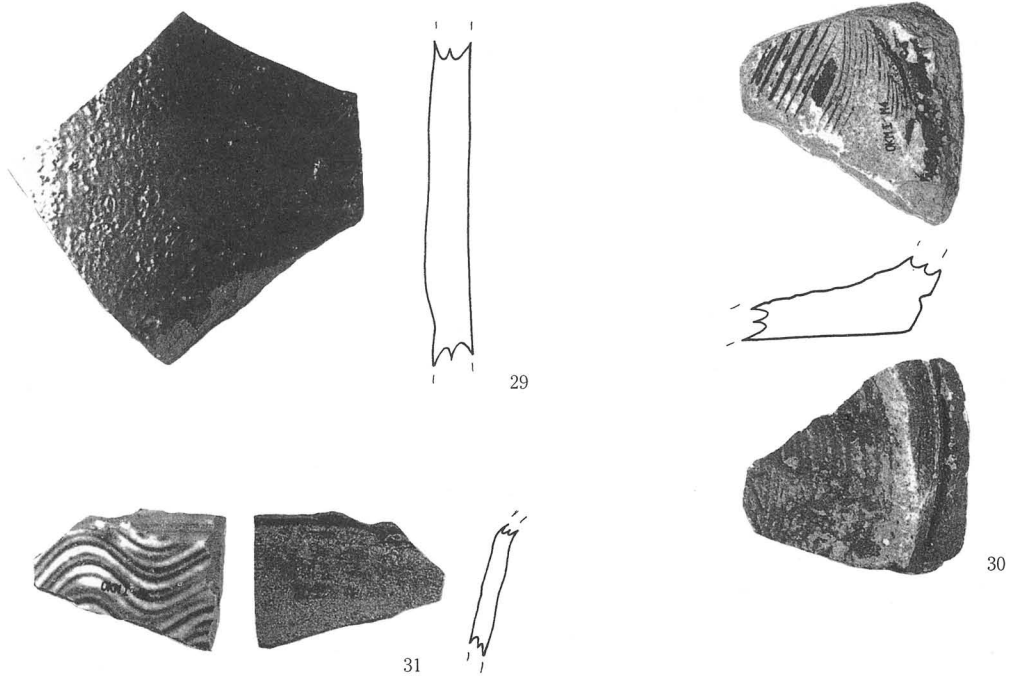
第246图 大窯製陶器実測図



第247图 近世・近代陶器実測図(1)

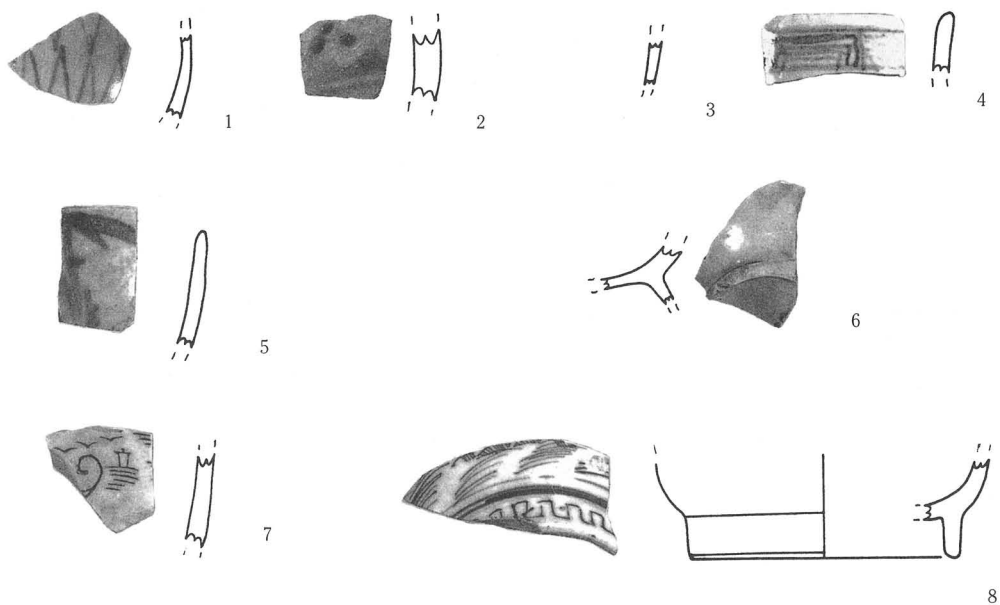


第248图 近世・近代陶器実測図(2)

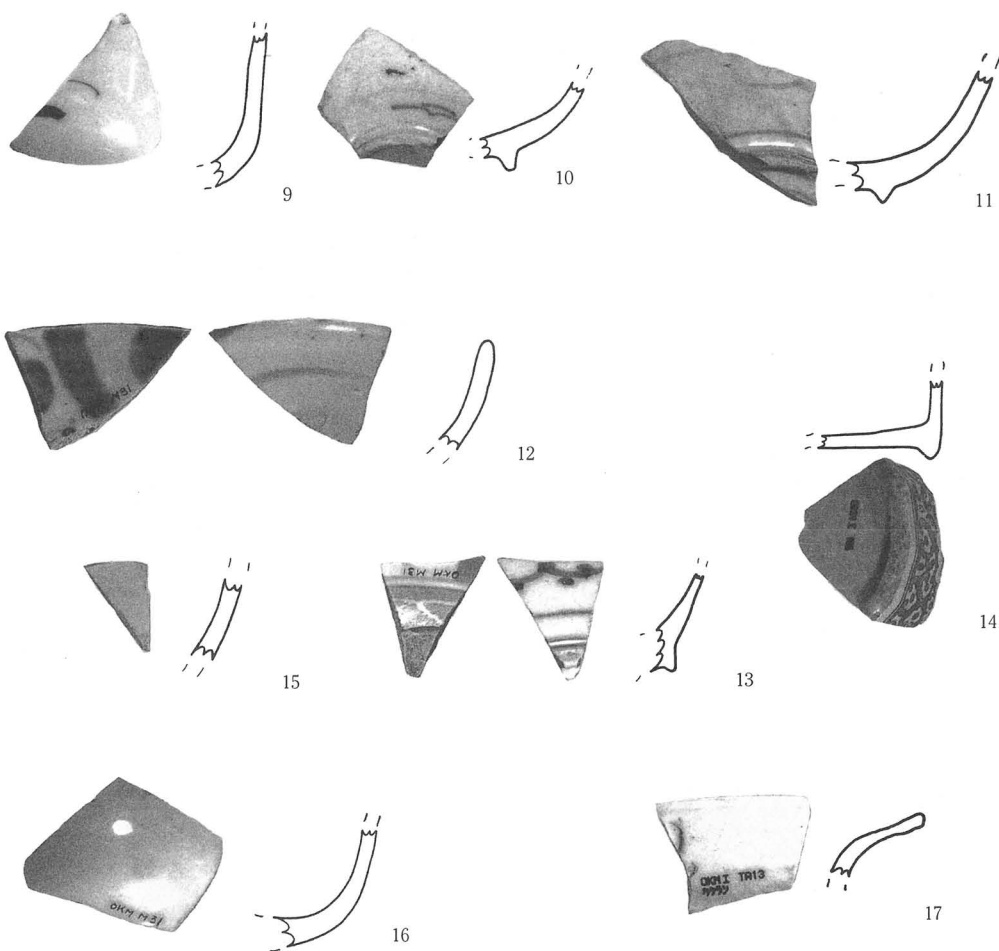


第249图 近世・近代陶器实测图(3)

(7) 近世・近代磁器

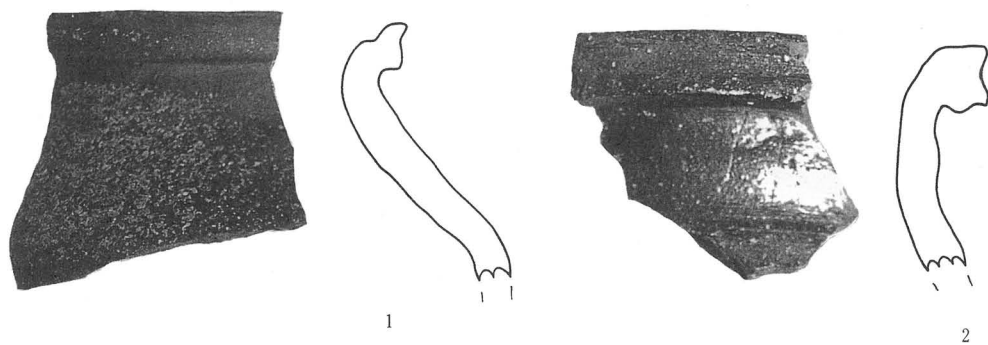


第250图 近世・近代磁器实测图(1)




第251图 近世·近代磁器实测图(2)


(8) 常滑




第252图 常滑实测图(1)




第253图 常滑实测图(2)




第254图 常滑実測图 (3)




第255图 常滑实测图(4)



第256图 常滑实测图 (5)




34




35

第257图 常滑实测图 (6)

(9) 播鉢



1




2




3

第258图 播鉢实测图 (1)

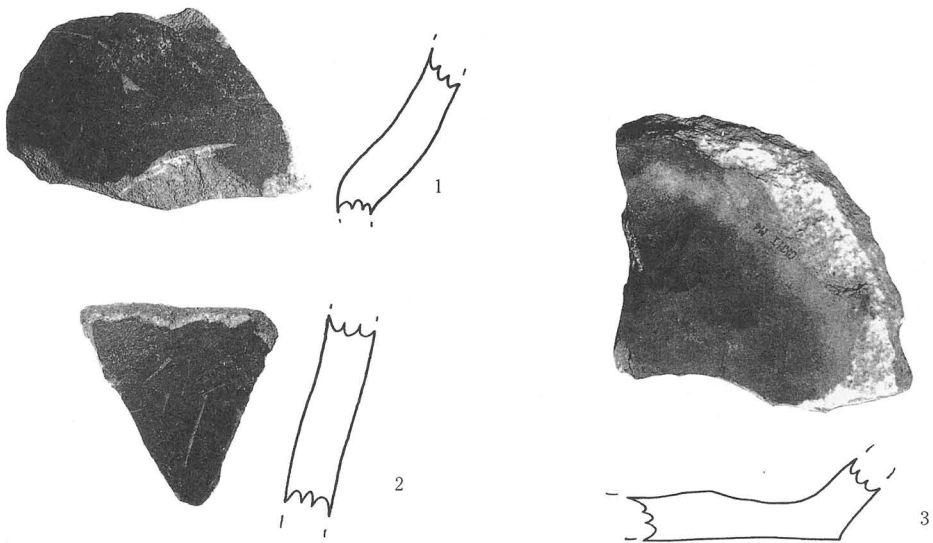


第259图 播鉢实测图(2)




第260図 播鉢実測図 (3)

(10) 火鉢




第261図 火鉢実測図

(11) 山茶碗系土器



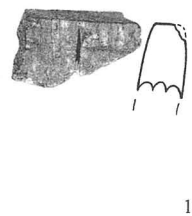
第262图 山茶碗系土器

(12) 珠洲



第263图 珠洲実測図

(13) 石鍋



第264图 石鍋実測図

No	器種	産地	時期	出土遺構
1	青磁描文碗	同安窯	12c後半	D372
2	青磁描文碗	同安窯	12c後半	D881
3	青磁碗	同安窯	12c後半	33あG
4	青磁碗	同安窯?	12c後半?	D217
5	青磁画花文碗	龍泉窯系	12c	D747
6	青磁蓮弁文碗	龍泉窯系	12c	Ta17
7	青磁蓮弁文碗	龍泉窯系	12c	Ta20
8	青磁蓮弁文碗	龍泉窯系	12c	Ta24
9	青磁画花文碗	龍泉窯系	12c	Ta64
10	青磁蓮弁文碗	龍泉窯系	12c	D279
11	青磁蓮弁文碗	龍泉窯系	12c	D566
12	青磁蓮弁文碗	龍泉窯系	12c	D871
13	青磁画花文碗	龍泉窯系	12c	32けE
14	青磁蓮弁文碗	龍泉窯系	13c後半～14c前半	38けJ
15	青磁蓮弁文碗	龍泉窯系	13c～14c前半	39あA
16	青磁蓮弁文碗	龍泉窯系	13c	表探
17	青磁無文碗	龍泉窯系	13c	D389
18	青磁無文碗	中国	中世(13c以降)	M32
19	青磁雷文碗	龍泉窯系	15c前半	P
20	青白磁梅瓶	中国	13c後半～14c前半	Ta63
21	青白磁梅瓶	中国	14c	Ta24
22	青磁水注?	龍泉窯系	中世	D403
23	青磁香炉	龍泉窯系	13c	28あG
24	青磁香炉	龍泉窯系	14c～15c	2おI

第38表 青磁観察表

No	器種	産地	時期	出土遺構
1	白磁碗	中国	11c末～12c前	D657
2	白磁碗	中国	11c末～12c前	D727
3	白磁描文碗	中国(華南)	12c	P
4	白磁口禿皿	中国	13c後半～14c前半	D452

第39表 白磁観察表

No	器種	産地	時期	出土遺構
1	陶器天目茶碗	中国	14c～15c	M6

第40表 天目茶碗観察表

No	器種	産地	時期	出土遺構
1	天目茶碗	瀬戸	14c～15c	D571
2	天目茶碗	瀬戸	14c後半	D825
3	天目茶碗	瀬戸	15c中頃	39えA
4	天目茶碗	瀬戸	15c前半	表探
5	鉄釉瓶子	瀬戸	14c前半	Ta3
6	鉄釉瓶子	瀬戸	14c前半	Ta24
7	鉄釉瓶子	瀬戸	14c	4cA
8	鉄釉小壺	瀬戸	14c	D710
9	鉄釉小壺	瀬戸?	14c後半以降	D501
10	小皿	瀬戸	13c	D721
11	灰釉平碗	瀬戸	15c前半	M6
12	灰釉平碗	瀬戸	14c後半～15c	検出

第41表 古瀬戸観察表(1)

No	器種	産地	時期	出土遺構
13	灰釉小皿	瀬戸	14c	D348
14	灰釉小皿	瀬戸	14c後半	44え D
15	灰釉緑釉小皿	瀬戸	14c後半	M4
16	灰釉緑釉小皿	瀬戸	14c末～15c	M4
17	灰釉おろし皿	瀬戸	15c中頃	M4
18	灰釉おろし皿	瀬戸	14c後半～15c前半	M5
19	灰釉おろし皿	瀬戸	14c後半～15c前半	33う G
20	灰釉鉢	瀬戸	14c～15c	Ta48
21	灰釉鉢	瀬戸	14c後半	D409
22	灰釉鉢	瀬戸	14c～15c	M6
23	灰釉仏花瓶	瀬戸	14c	D867
24	灰釉花瓶	瀬戸	14c	33う G
25	灰釉瓶類	瀬戸?	14c?	Ta27
26	灰釉瓶子	瀬戸	13c	D312
27	灰釉瓶類	瀬戸	14c前半	D490
28	灰釉瓶子	瀬戸	14c	D796・Ta64
29	灰釉瓶類	瀬戸	14c前半	検出
30	灰釉瓶子	瀬戸	14c	D229

第42表 古瀬戸観察表(2)

No	器種	産地	時期	出土遺構
1	灰釉丸皿	瀬戸・美濃	16c前半	D781

第43表 大窯製陶器

No	器種	産地	時期	出土遺構
1	鉄釉碗	瀬戸・美濃	近世	Ta7
2	鉄釉碗	瀬戸・美濃	18c	M4
3	器種不明	瀬戸・美濃	近世	16あ I
4	鉄釉碗	瀬戸・美濃	近世	33お C
5	鉄釉碗	瀬戸・美濃	18c	M4
6	鉄釉碗	瀬戸・美濃	近世	39う 10
7	錆釉灯明皿	瀬戸・美濃	18c末～19c前半	10お B
8	灰釉丸碗	瀬戸・美濃	近世	Ta27
9	灰釉丸碗	瀬戸・美濃	17c?	D371
10	灰釉丸碗	瀬戸・美濃	18c後半	16あ I
11	灰釉碗	瀬戸・美濃	18c	D218
12	灰釉碗	瀬戸・美濃	18c	D218
13	灰釉碗	瀬戸・美濃	18c	D712
14	灰釉碗	瀬戸・美濃	18c	D831
15	灰釉碗	瀬戸・美濃	18c	M33
16	灰釉碗	瀬戸・美濃	18c	M31
17	灰釉小碗	瀬戸・美濃	18c	攪乱
18	灰釉皿	瀬戸・美濃	不明	攪乱
19	灰釉皿	瀬戸・美濃	17c後半	D867
20	灰釉輪禿皿	瀬戸・美濃	17c末	M4
21	灰釉鉢	瀬戸・美濃	18c	M2
22	灰釉片口	瀬戸・美濃	18c後半	M31
23	灰釉鉢	瀬戸・美濃	18c	M32
24	灰釉土瓶	不明	19c	26お I
25	?	瀬戸・美濃	?	Ta27
26	?	瀬戸・美濃	近代～現代	検出

第44表 近世・近代陶器観察表(1)

No	器種	産地	時期	出土遺構
27	?	不明	近世	F2-P5
28	?	?	幕末・近代も在地窯	2エ H
29	鉄釉甕	近世か	19c以降	M6
30	すり鉢	瀬戸・美濃	17c前半?	M4
31	鉢	唐津	17c後半～18c	M6

第45表 近世・近代陶器観察表 (2)

No	器種	産地	時期	出土遺構
1	染付碗	伊万里	17c後半	M33
2	染付碗	伊万里	18c前半	M3
3	染付碗	伊万里	近世	表採
4	染付碗	伊万里	18c	M6
5	染付碗	伊万里	18c	P
6	染付碗	瀬戸・美濃	19c	M6
7	染付碗	瀬戸・美濃	19c	M6
8	染付碗	瀬戸・美濃	19c	M31
9	染付碗	瀬戸・美濃	19c	M31
10	染付碗	瀬戸・美濃	19c	39エ A
11	染付皿	伊万里	18c	M31
12	染付皿	伊万里	18c	M31
13	染付皿	伊万里	18c後半	M31
14	染付德利	瀬戸・美濃	19c後半	M4
15	白磁碗	伊万里	近世	表採
16	白磁碗	瀬戸・美濃	19c	M31
17	白磁皿	瀬戸・美濃	19c	Ta7

第46表 近世・近代磁器観察表

No	器種	産地	時期	出土遺構
1	壺	常滑	13c後半	D477
2	壺	常滑	13c後半～14c前半	D477
3	甕	常滑	13c後半	D411
4	甕	常滑	14c前半	32お C
5	甕	常滑	14c	D635
6	甕	常滑	14c	M17
7	甕	常滑	14c	D431
8	壺	常滑	中世	Ta36
9	壺	常滑	中世	Ta19
10	甕	常滑	中世	31ろ G
11	甕	常滑	中世	Ta20
12	甕	常滑	中世	Ta24
13	甕	常滑	中世	Ta24
14	甕	常滑	中世	Ta24
15	甕	常滑	中世	Ta26
16	甕	常滑	中世	D218
17	甕	常滑	中世	攪乱
18	甕	常滑	中世	攪乱
19	甕	常滑	13c後半以降	D279
20	甕	常滑	中世	D308
21	甕	常滑	中世	D395
22	甕	常滑	中世	D457
23	甕	常滑	中世	D488

第47表 常滑観察表 (1)

No	器種	産地	時期	出土遺構
24	甕	常滑	13c	D805
25	甕	常滑	中世	D783
26	甕	常滑	中世	D477
27	甕	常滑	中世	D705
28	甕?	常滑	中世?	D905
29	甕	常滑	中世	10おB
30	甕	常滑	中世	15あG
31	甕	常滑	中世	27けG
32	甕	常滑	中世	27きJ
33	甕	常滑	中世	33あG
34	甕	常滑	中世	37けA
35	甕	常滑	中世	検出

第48表 常滑観察表 (2)

No	器種	産地	時期	出土遺構
1	瓦質搦鉢	在地	13c末?~14c前半	D72
2	瓦質搦鉢	在地	13c末~14c前半	D294
3	瓦質搦鉢	在地	13c末~14c前半	D521
4	瓦質搦鉢	在地	13c末?~14c前半	攪乱
5	須恵質搦鉢	在地	14c	Ta24
6	須恵質搦鉢	在地	14c	Ta24
7	須恵質搦鉢	在地	14c	Ta24
8	須恵質搦鉢	在地	14c	D403
9	須恵質搦鉢	在地	14c	P
10	土師質搦鉢	在地	15c	Ta19
11	土師質搦鉢	在地	15c	D860

第49表 搦鉢観察表

No	器種	産地	時期	出土遺構
1	瓦質火鉢	在地?	15c?	D535
2	瓦質火鉢	産地不明	中世	D580
3	瓦質火鉢	在地	近世	M4

第50表 火鉢観察表

No	器種	産地	時期	出土遺構
1	山茶碗?		?(13c~14cか)	Ta63
2	捏鉢	東海系	13c後半~14c前半	Ta47
3	捏鉢	東海北部系	13c後半	D632
4	捏鉢	東海北部系	13c後半	D874
5	捏鉢	東海北部系	13c後半~14c前半	D822
6	捏鉢	東海系	13c後半~14c前半	D824

第51表 山茶碗系土器観察表

No	器種	産地	時期	出土遺構
1	甕?	珠洲	中世(13~14)	D640

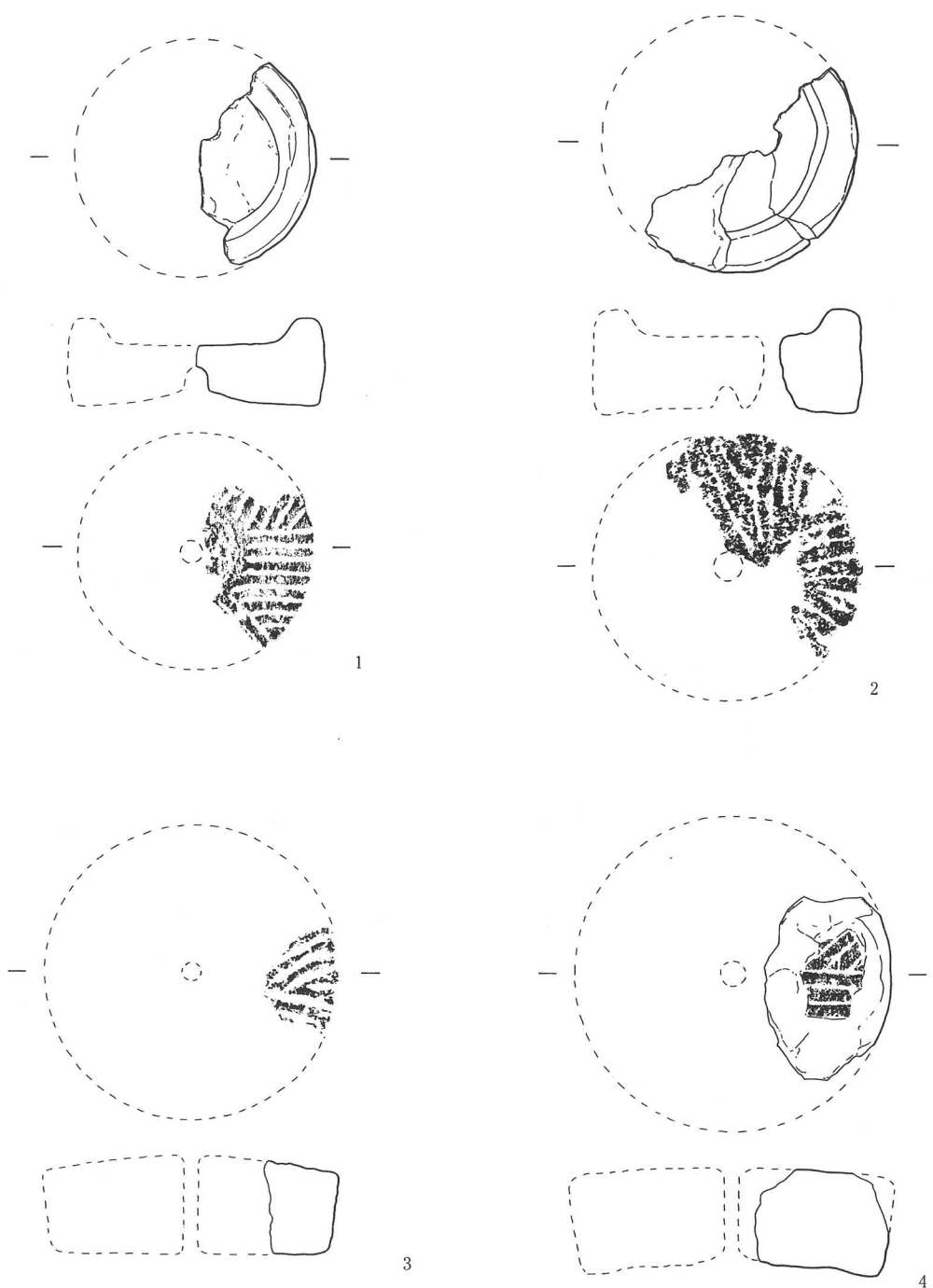
第52表 珠洲観察表

No	器種	産地	時期	出土遺構
1	滑石製石鍋	長崎県	中世	Ta24

第53表 石鍋観察表


第 5 節 石製品

(1) 石 臼



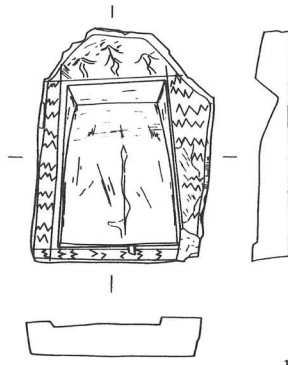
第265図 石臼実測図 (1)

(2) 硯

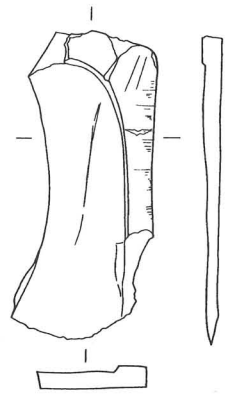


5

第266図 石臼実測図(2)



1



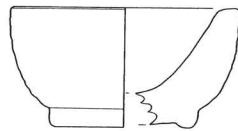
2

第267図 硯実測図

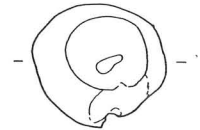
(3) 凹石・石搗鉢・搗き石



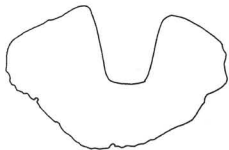
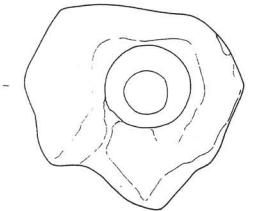
1



2



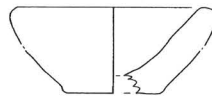
3




4



5



6



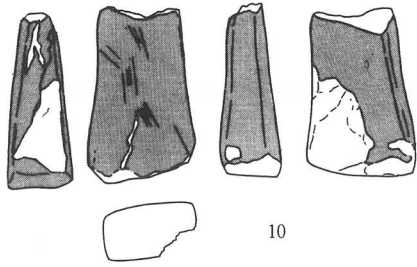
7

第268図 凹石・石磨鉢・搗き石実測図

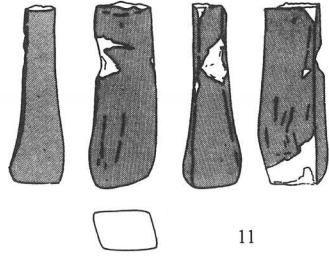
(4) 砥石



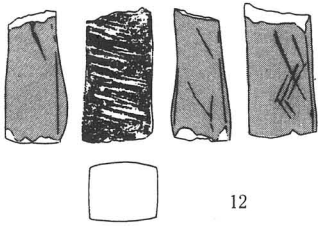
第269图 砥石实测图(1)



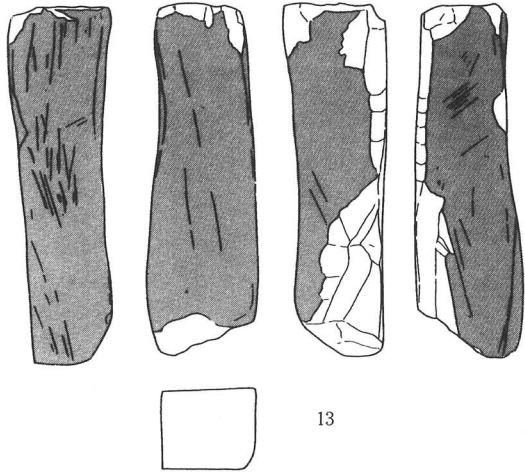
10



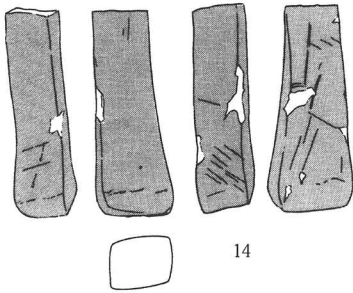
11



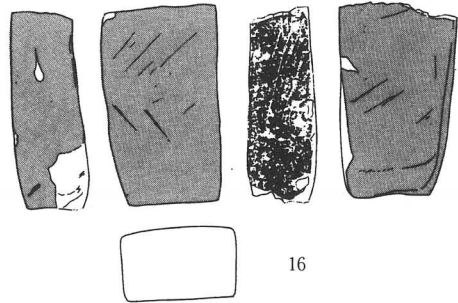
12



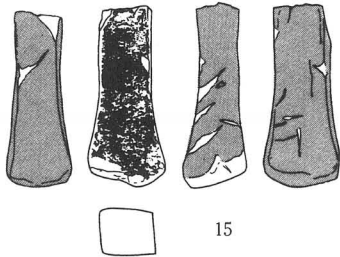
13



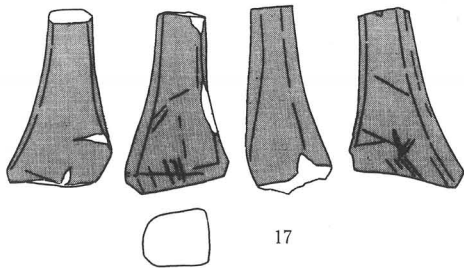
14



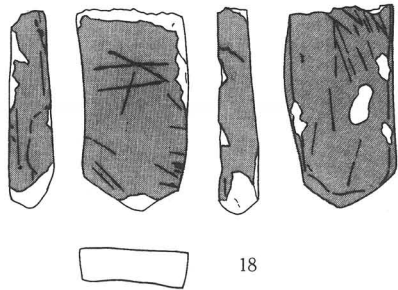
16



15




17



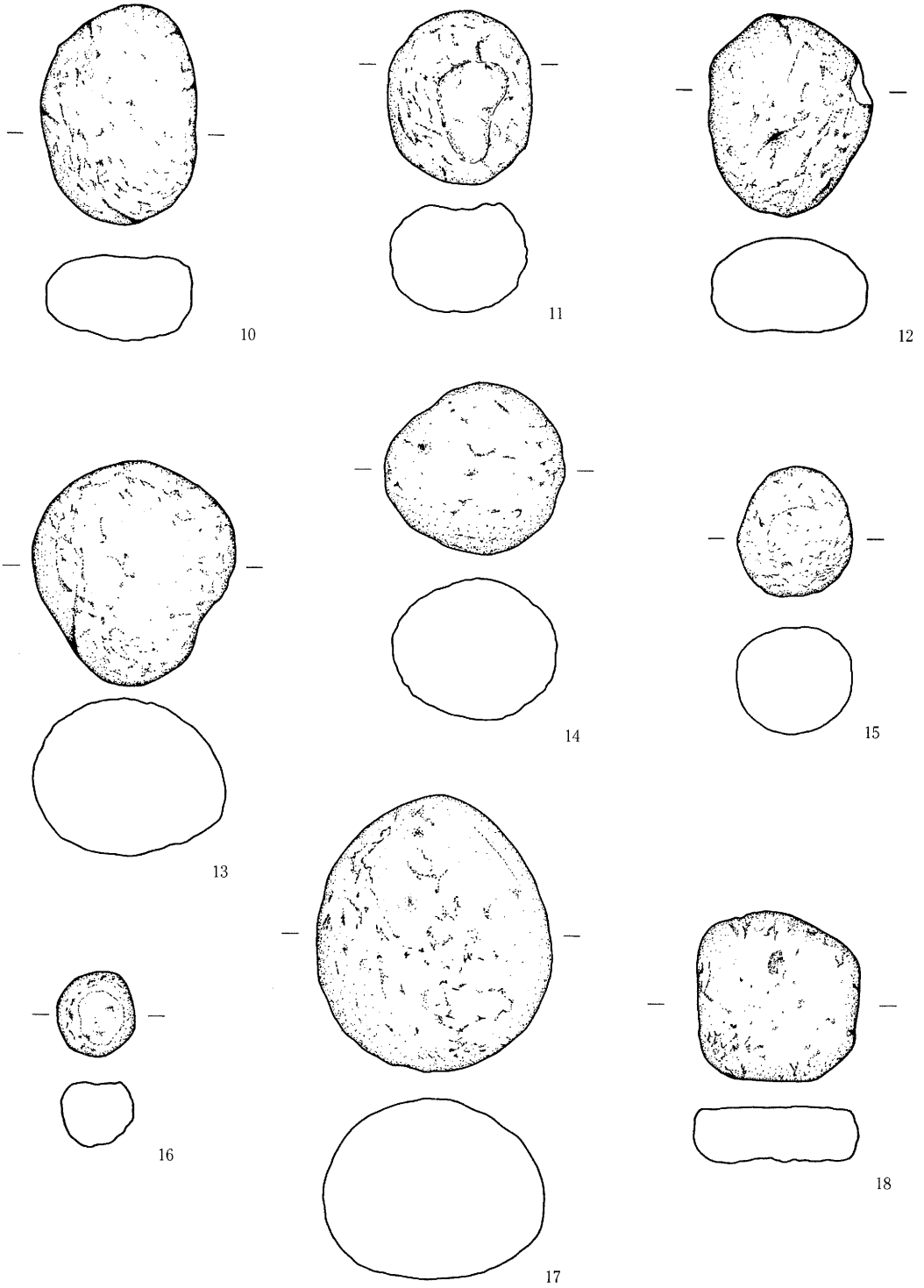
18

第270图 砥石実測図(2)

(5) 磨石



第271图 磨石实测图(1)



第272图 磨石实测图(2)

番号	遺構	種類	径	高さ	ふくみ	分角	心棒径	石質	回転方向	供給口	備考
1	Ta21	上白	(27.2)	10.2	1.5	?	2.7	輝石安山岩	左	残部 2.8	1/4 残存
2	D597	上白	(29.6)	12.2	0.8	—	—	輝石安山岩	左	方形 4.2	1/2 残存
3	D576	下白	(33.6)	9.2	—	?	—	輝石安山岩	?	—	残部わずか
4	D594	下白	(35.2)	11.0	—	?	—	輝石安山岩	?	—	1/5 残存
5	M4	下白	31.3	11.2	1.9	?	2.7	細流安山岩	左	—	完形 磨り面磨耗激しい

(単位 cm)
第54表 石臼観察表

番号	遺構	長さ	幅	厚さ	重量	備考
1	F1	9.32	6.68	1.47	149.2	表面、刻線・裝飾あり 側面・裏面、未調整 完形
2	M6	—	—	0.79	61.8	薄型、1/2残存

(単位 cm、g)
第55表 硯観察表

番号	遺構	器	石質	径	底径	高さ	深さ	備考
1	Ta21	凹石	黒質多孔質安山岩	14.3	13.5	5.8	5.0	中央に人為的穴
2	Ta60	石鉢	黒質多孔質安山岩	(24.0)	(15.8)	12.7	9.0	高台削りだし
3	D218	凹石	黒質多孔質安山岩	14.1	不整形	7.2	4.6	
4	D219	凹石	黒質多孔質安山岩	23.2	不整形	15.2	8.2	中央に人為的穴
5	D574	搦き臼	黒質多孔質安山岩	20.7	7.0	8.5	6.3	
6	D577	石鉢	黒質多孔質安山岩	(21.8)	(10.0)	9.1	7.3	
7	D586	石鉢	黒質多孔質安山岩	(22.0)	(11.8)	8.1	6.9	

(単位 cm)
第56表 凹石・石搦鉢・搦き臼観察表

番号	遺構	砥石の種類	長さ	幅	厚さ	重量	使用面積	石質	備考
1	H10	仕上砥	3.68	2.25	2.80	33.5	4	流紋岩	
2	D359	仕上砥	4.21	2.30	1.30	25.6	4	流紋岩	
3	Ta42	仕上砥	7.53	3.30	1.52	55.2	4	流紋岩	
4	Ta53	仕上砥	5.64	4.65	3.30	112.8	3	砂岩	
5	Ta59	荒砥	15.20	8.56	4.66	777.2	3	砂岩	
6	D5	仕上砥	5.89	2.75	1.94	57.3	4	流紋岩	
7	D217	仕上砥	9.31	3.79	3.66	182.2	4	流紋岩	
8	D339	仕上砥	7.88	3.21	2.64	110.7	4	流紋岩	
9	D267	仕上砥	10.02	2.66	1.81	70.25	4	流紋岩	
10	D370	仕上砥	6.77	4.41	2.50	86.3	4	流紋岩	
11	D597	仕上砥	7.21	2.56	1.87	50.7	4	流紋岩	
12	D860	仕上砥	5.22	2.72	2.38	59.5	4	流紋岩	
13	D897	仕上砥	14.41	4.41	3.27	383.65	4	流紋岩	
14	M4	仕上砥	8.34	2.78	2.31	91.2	4	流紋岩	
15	P	仕上砥	7.22	3.02	2.60	68.6	4	流紋岩	
16	32おE	仕上砥	7.82	4.64	2.84	192.3	4	流紋岩	
17	32けE	仕上砥	7.56	4.37	3.64	104.9	4	砂岩	
18	38おA	仕上砥	7.98	4.24	1.73	92.3	4	流紋岩	

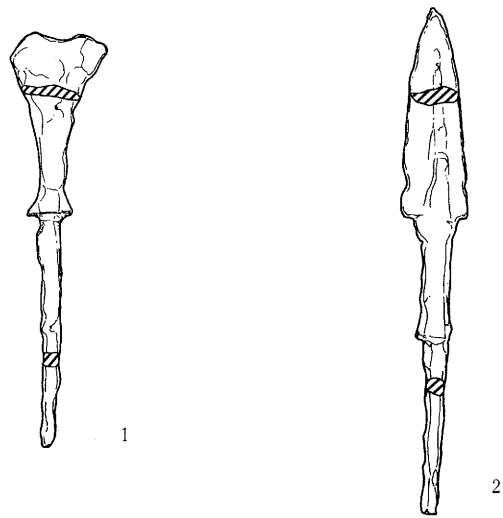
(単位 cm、g)
第57表 砥石観察表

番号	遺構	長さ(径)	厚さ	重さ	石質	備考
1	H7	17.25	8.09	557.1	軽石	
2	Ta26	8.14	2.98	51.7	軽石	楕円形、半分欠損
3	Ta60	4.91	1.57	23.2	軽石	円形扁平、両面すり痕
4	D13	18.10	7.52	271.0	軽石	不整球体
5	D225	4.61	3.92	22.8	軽石	不整球体
6	D313	6.10	2.58	50.9	軽石	方形扁平、両面すり痕
7	D576	9.08	5.05	140.3	軽石	楕円形、片面すり痕
8	D576	8.37	3.44	325.9	輝石安山岩	不整形、片面すり痕
9	D629	6.70	2.68	43.3	軽石	円形扁平、両面、すり痕
10	D636	9.75	3.84	115.8	軽石	楕円薄型
11	D649	7.50	4.77	102.7	軽石	球体、一部欠損
12	D670	8.86	4.01	121.3	軽石	楕円薄型、片面すり痕
13	D888	9.67	6.83	263.1	軽石	薄型
14	M6	7.74	6.15	147.1	軽石	不整球体
15	M26	5.22	4.76	52.1	軽石	球体、一部欠損
16	M26	3.15	2.90	15.2	軽石	球体、一部すり痕
17	P	11.76	7.92	1243.8	輝石安山岩	球体
18	検出	7.36	2.30	56.1	軽石	方形扁平、両面すり痕

(単位 cm、g)
第58表 磨石観察表

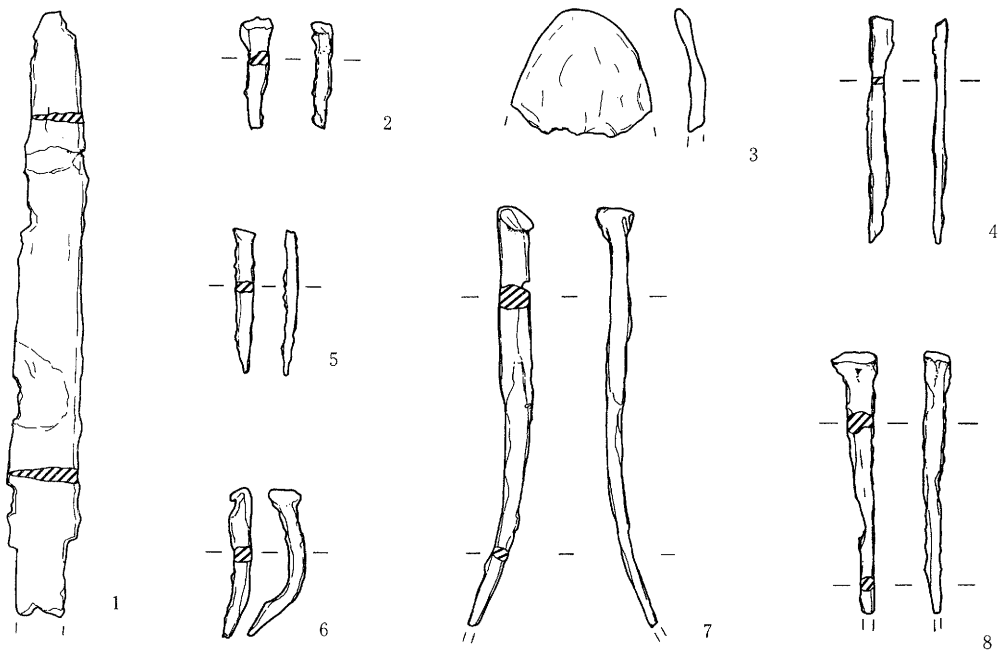
第 6 節 鐵製品

豎穴住居址

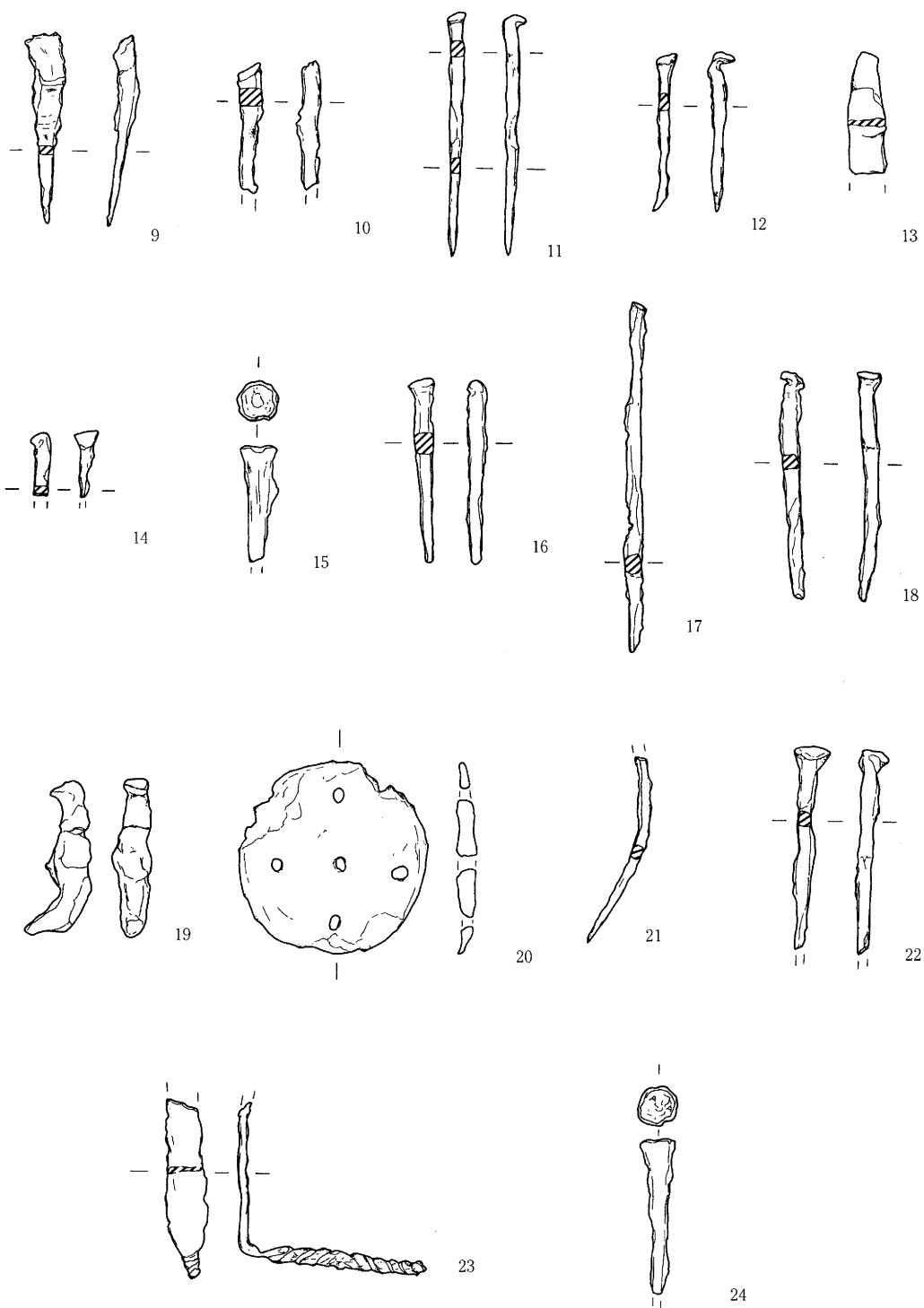


第273图 H 2号住居址出土鉄族実測図

豎穴状遺構




第274图 豎穴状遺構出土鉄製品実測図 (1)

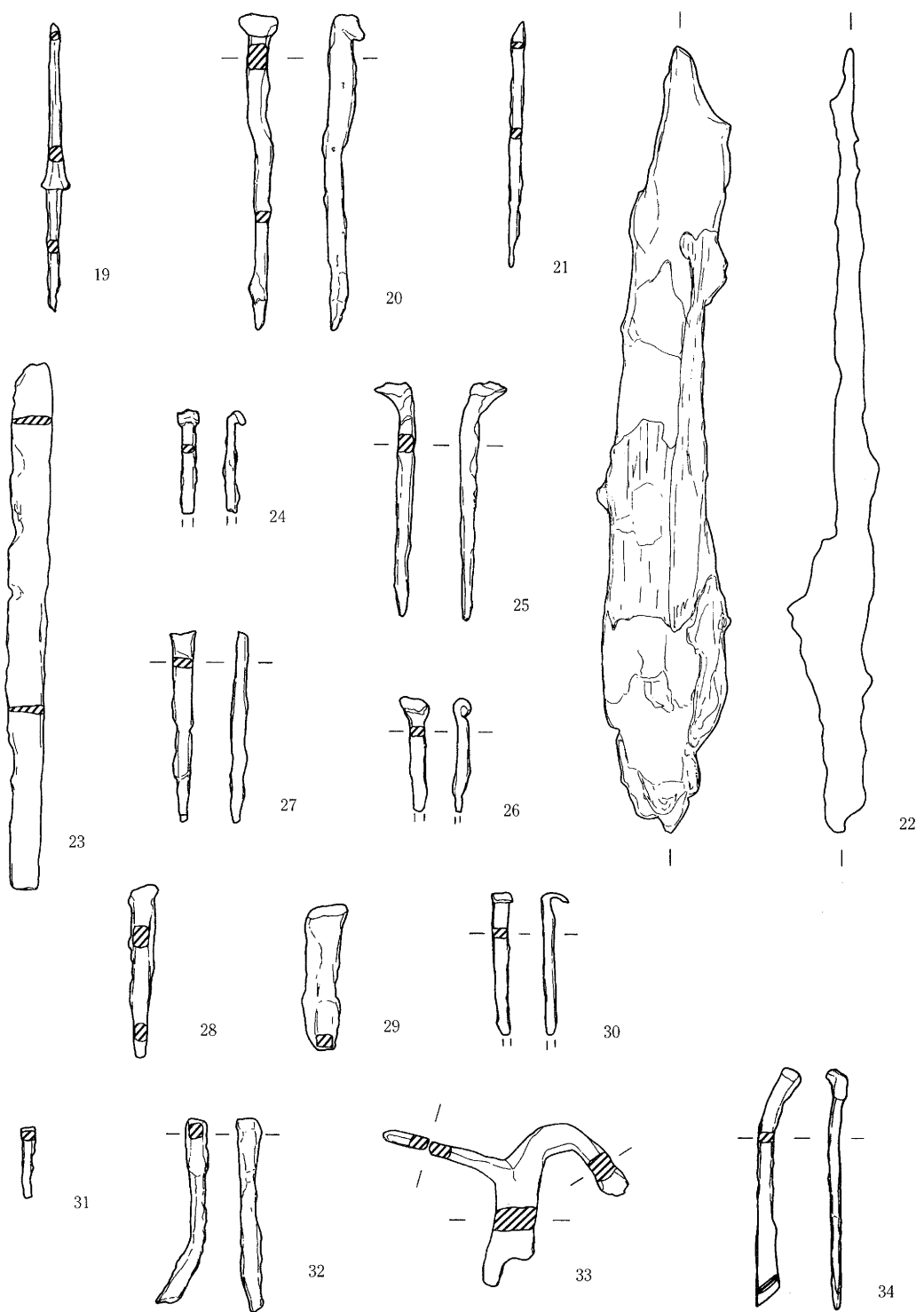


第275图 竖穴状遺構出土鉄製品実測図(2)

土坑

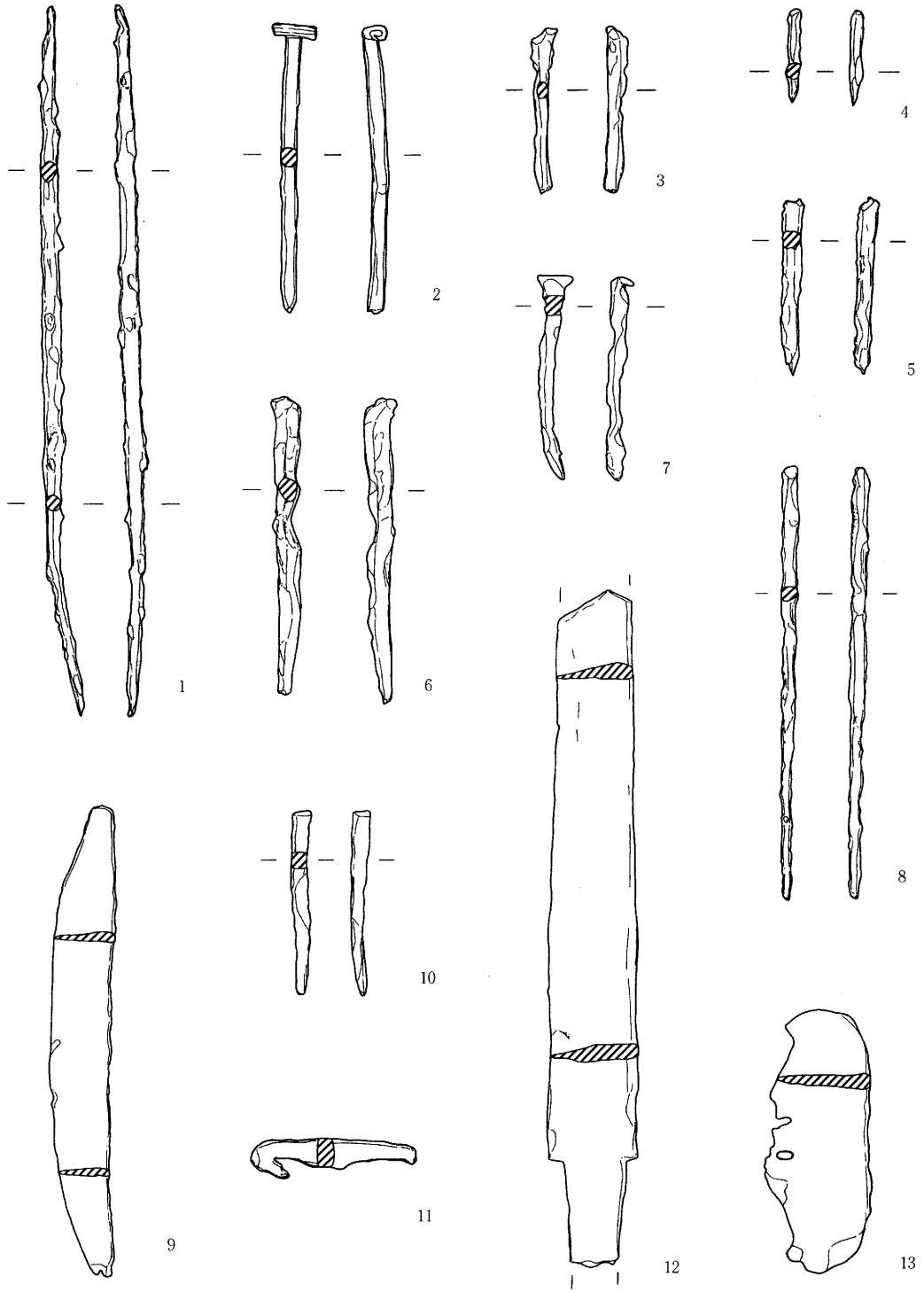


第276图 土坑出土鉄製品実測图 (1)



第277图 土坑出土鉄製品実測图(2)

溝・ピット・遺構外



第278図 溝・ピット・遺構外出土鉄製品実測図

番号	出土遺構	器種	長さ(cm)	幅(cm)	厚さ(cm)	重量(g)	備考
1	H2	鉄鏃	10.96	2.64	0.19	15.55	先端欠損
2	H2	鉄鏃	13.45	1.81	0.17	20.5	

第59表 H2号住居址出土鉄鏃観察表

番号	出土遺構	器種	長さ(cm)	幅(cm)	厚さ(cm)	重量(g)	備考
1	Ta17	刀子	15.99	1.85	0.08	29.5	茎欠損
2	Ta17	釘	2.85	0.56	0.34	1.8	先端欠損
3	Ta17	不明	3.29	3.62	0.26	11.7	半分欠損
4	Ta23	釘	5.81	0.72	0.25	2.8	
5	Ta23	釘	3.83	0.53	0.26	2.15	
6	Ta23	釘	3.91	0.86	0.41	3.23	
7	Ta27	釘	11.19	0.96	0.61	17.55	先端欠損
8	Ta27	釘	6.93	1.25	0.61	5.95	先端欠損
9	Ta27	釘	5.64	0.99	0.63	4.65	
10	Ta27	釘	3.66	0.7	0.59	3.8	先端欠損
11	Ta27	釘	7.14	0.61	0.52	4.85	
12	Ta29	釘	4.64	0.32	0.38	2.55	
13	Ta39	刀子	3.6	1.12	0.26	2.5	刃下半欠損
14	Ta53	釘	1.86	0.38	0.43	1.45	先端欠損
15	Ta59	不明	3.45	1.11	0.96	3.15	先端欠損
16	Ta60	釘	5.42	0.77	0.57	4.6	
17	Ta60	不明	10.31	0.51	0.52	6.05	先端欠損
18	Ta63	釘	6.78	0.55	0.74	6.15	先端欠損
19	Ta69	釘	4.6	1.2	1.11	7.5	
20	Ta71	不明	5.57	5.7	0.29	33.35	
21	Ta73	釘	5.61	0.49	0.39	3.25	頭欠損
22	Ta73	釘	5.98	1.06	0.54	5.05	先端欠損
23	Ta73	刀子	10.76	1.24	0.21	7.5	先端欠損
24	Ta73	不明	4.46	1.13	0.97	3.75	先端欠損

第60表 竅穴状遺構出土鉄製品観察表

番号	出土遺構	器種	長さ(cm)	幅(cm)	厚さ(cm)	重量(g)	備考
1	D25	釘	6.55	0.86	0.51	3.75	
2	D25	釘	4.89	0.96	0.25	3.95	先端欠損
3	D26	釘	4.67	0.62	0.5	3.55	
4	D221	釘	5.55	1.02	0.7	5.95	先端欠損
5	D226	釘	5.1	0.64	0.42	4.75	茎欠損
6	D245	釘	6.35	0.78	0.51	9.35	先端欠損
7	D265	鉄鏃	14.21	1.11	0.96	20.85	
8	D285	釘	5.32	1.2	0.73	13.15	先端欠損
9	D291	釘	8.34	1.22	0.49	9.7	
10	D302	釘	6.28	0.72	0.36	6.15	
11	D335	釘	4.23	0.53	0.46	3.45	先端欠損
12	D359	釘	5.72	0.71	0.46	4.35	先端欠損
13	D359	釘	5.99	0.58	0.43	5.15	
14	D429	刀子	20.03	1.85	0.23	31.35	先端・茎欠損
15	D429	釘	8.06	1.12	0.48	13.45	
16	D432	釘	5.25	0.59	0.38	2.55	先端欠損
17	D441	鉄鏃	9.34	0.45	0.48	7.5	先端欠損
18	D470	釘	5.64	0.82	0.37	5.5	
19	D507	鉄鏃	8.72	0.41	0.39	7.85	先端欠損
20	D507	釘	9.48	1.18	0.74	13.2	
21	D594	不明	7.36	0.4	0.28	2.9	
22	D597	刀子	23.51	2.84	0.81	171.8	木付着
23	D634	刀子	15.61	1.18	0.31	30.45	先端・茎欠損
24	D640	釘	3.09	0.66	0.29	1.55	
25	D645	釘	7.06	1.29	0.46	7.5	先端欠損
26	D665	釘	3.37	0.92	0.44	2.45	先端欠損

第61表 土坑出土鉄製品観察表(1)

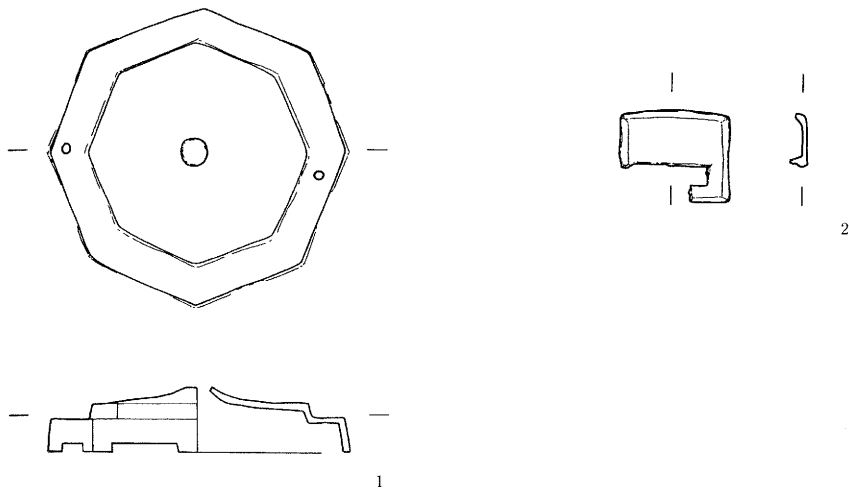
番号	出土遺構	器種	長さ(cm)	幅(cm)	厚さ(cm)	重量(g)	備考
27	D727	鉄鏃	5.57	0.83	0.34	5.9	
28	D781	釘	5.13	0.89	0.76	6.45	先端欠損
29	D781	釘	4.4	1.34	0.91	8.1	先端欠損
30	D812	釘	4.23	0.66	0.32	3.15	先端欠損
31	D812	釘	2.11	0.45	0.38	0.8	先端欠損
32	D830	釘?	5.66	0.76	0.44	5.55	先端欠損
33	D874	不明	7.48	1.34	0.68	33.45	
34	D930	釘?	7.14	0.7	0.36	5.45	

第62表 土坑出土鉄製品観察表(2)

番号	出土遺構	器種	長さ(cm)	幅(cm)	厚さ(cm)	重量(g)	備考
1	M4	不明	21.2	0.58	0.58	17.58	
2	M4	釘	8.59	1.31	0.48	11.8	
3	M17	釘	4.94	0.52	0.37	0.65	先端欠損
4	P	釘	2.81	0.41	0.31	0.75	頭欠損
5	P	釘	5.23	0.51	0.39	3.55	
6	P	釘	9.09	0.87	0.43	11.7	
7	P	釘	6.14	1.04	0.52	4.6	
8	P	不明	12.85	0.47	0.24	8.1	
9	4-か-I	刀子	14.08	1.82	0.12	20.55	茎欠損
10	15-う-G	釘	5.5	0.52	0.24	4.3	頭欠損
11	32-け-G	火打ち金具	4.99	0.88	0.51	7.45	一部欠損
12	38-え-C	刀子	20.24	2.7	0.17	99.35	先端・茎欠損
13	検出	火打ち金具	7.87	3.16	0.42	33.8	一部欠損

第63表 溝・ビット・遺構外出土鉄製品観察表

第7節 銅製品

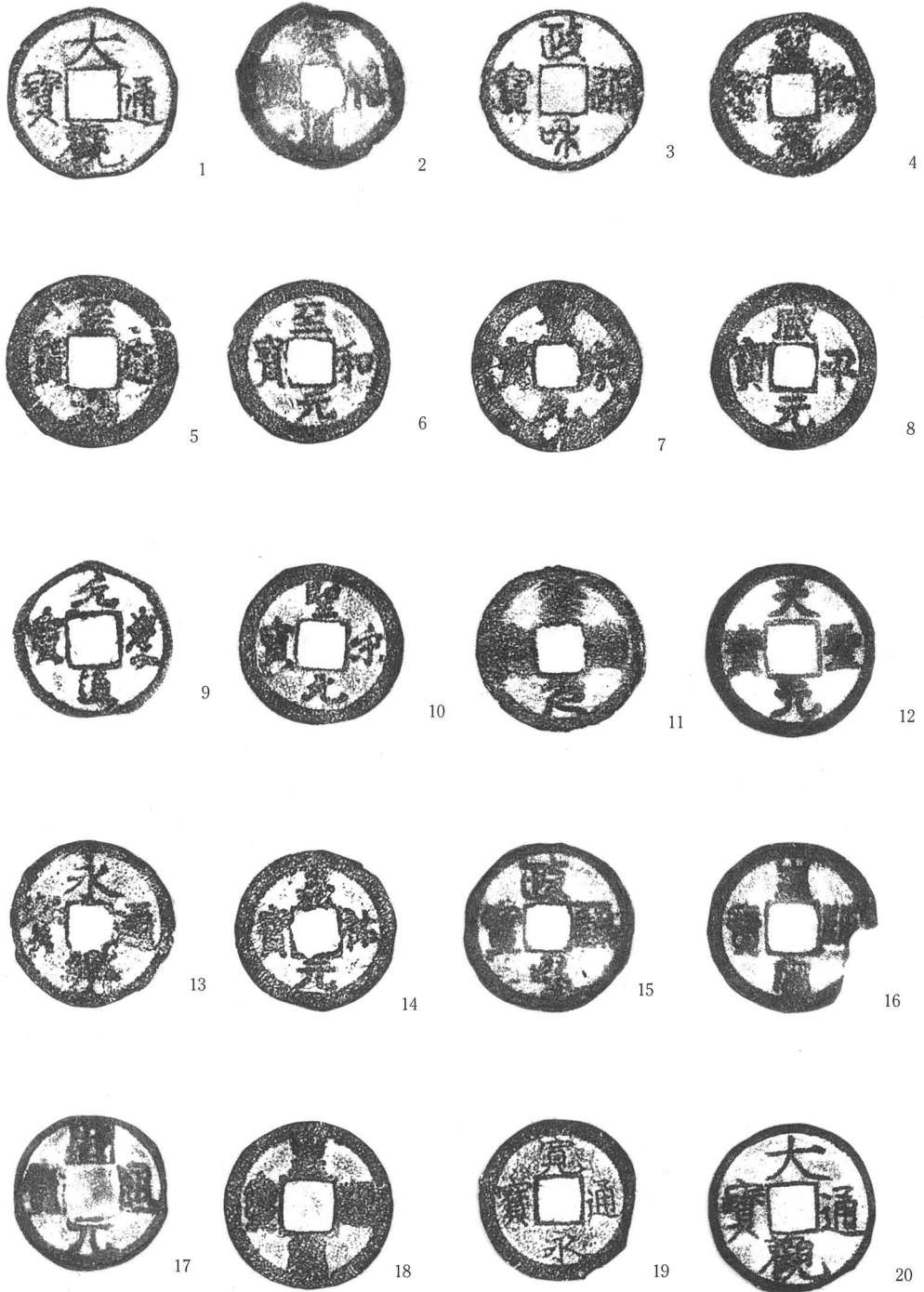


第279図 銅製品実測図


番号	製品名	遺構	形態	大きさ	高さ、厚さ	重量	備考
1	金銅製品	D647	八面	径7.2	2.2	3.9	八面2段構成、中央に径0.7cmの穴1、他径0.2cm穴2、表面金銅貼り
2	帯金具(巡方)	D718	長方形	3.9×2.2	0.3	96.2	一部欠損、留鏢3の内2残存

第64表 銅製品観察表

第 8 節 古 錢



第280圖 古錢實測圖(1)



21




22




23




24



25




26




27



28



29



30



31



32



33




34



35




36



37



38

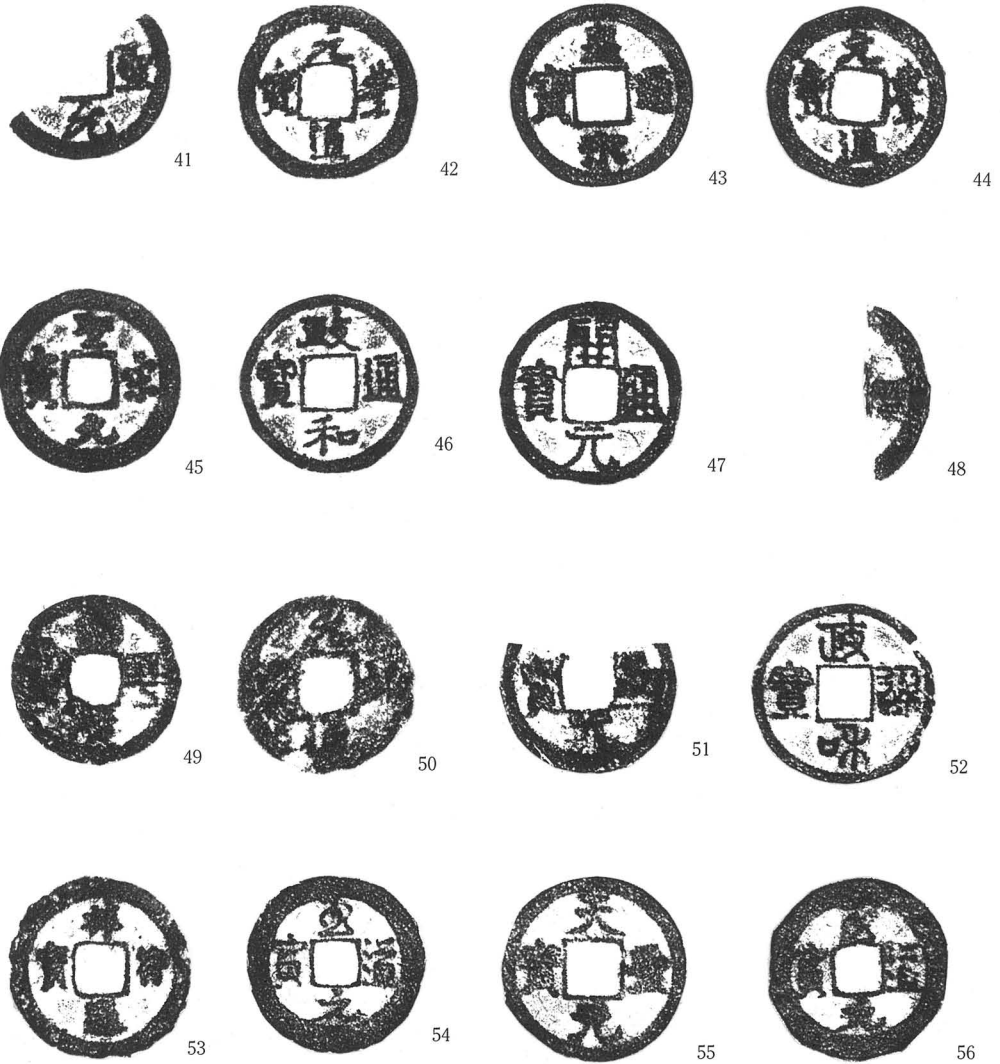


39



40

第281图 古钱实测图(2)



第282図 古銭実測図 (3)

No.	出土遺構	銭名	外径・内径・重さ (cm、g)	初鑄年	書体	備考
1	Ta2	大観通寶	2.49 - 0.64 - 3.4	北宋1107	真書	
2	Ta2	元口通寶	2.38 - 0.60 - 4.1	—	—	
3	Ta29	政和通寶	2.40 - 0.63 - 2.8	北宋1111	篆書	
4	Ta29	聖宋元寶	2.43 - 0.61 - 3.0	北宋1101	篆書	
5	Ta29	至和通寶	2.52 - 0.70 - 2.4	北宋1054	真書	
6	Ta60	至和元寶	2.38 - 0.66 - 3.4	北宋1054	真書	
7	Ta60	聖宋元寶	2.47 - 0.59 - 3.3	北宋1101	行書	
8	Ta60	咸平元寶	2.42 - 0.63 - 3.4	北宋998	真書	
9	Ta60	元豐通寶	2.29 - 0.67 - 2.2	北宋1078	行書	

第65表 古銭観察表 (1)

No.	出土遺構	銭名	外径・内径・重さ (cm, g)	初鑄年	書体	備考
10	D72	聖宋元寶	2.35 - 0.66 - 3.5	北宋1101	行書	
11	D72	熙(寧)元寶	2.40 - 0.66 - 3.4	北宋1068	篆書	
12	D72	天聖元寶	2.50 - 0.68 - 4.2	北宋1023	真書	
13	D72	永樂通寶	2.45 - 0.62 - 3.3	15C	真書	模鑄銭
14	D134	嘉祐元寶	2.31 - 0.61 - 3.1	北宋1056	真書	
15	D184	政和通寶	2.48 - 0.61 - 3.9	北宋1111	篆書	
16	D260	皇宋通寶	(2.46 - 0.68 - 2.9)	北宋1038	篆書	一部欠損
17	D266	開元通寶	2.28 - 0.78 - 2.2	南唐960	真書	
18	D349	皇宋通寶	2.44 - 0.68 - 3.4	北宋1038	篆書	
19	D399	寬永通寶	2.30 - 0.60 - 3.0	江戸期	真書	新寬永
20	D424	大觀通寶	2.45 - 0.64 - 3.9	北宋1107	真書	
21	D424	大觀通寶	2.43 - 0.63 - 3.4	北宋1107	真書	
22	D424	大觀通寶	2.44 - 0.59 - 3.8	北宋1107	真書	
23	D424	大觀通寶	2.43 - 0.60 - 3.7	北宋1107	真書	
24	D424	聖宋元寶	2.40 - 0.52 - 3.7	北宋1101	篆書	
25	D424	聖宋元寶	2.36 - 0.66 - 3.4	北宋1101	篆書	
26	D424	皇宋通寶	2.41 - 0.80 - 2.9	北宋1038	真書	
27	D468	□□□□	2.37 - 0.65 - 2.9	—	—	文字解読不明
28	D469	元符通寶	2.43 - 0.65 - 3.6	北宋1098	篆書	
29	D616	元符通寶	2.39 - 0.61 - 3.7	北宋1098	篆書	
30	D636	咸平元寶	2.36 - 0.53 - 3.6	北宋998	真書	
31	D636	元豐通寶	2.41 - 0.69 - 3.3	北宋1078	行書	
32	D686	至和元寶	(2.27 - □ - 1.2)	北宋1054	真書	50%欠損
33	D698	元祐通寶	2.40 - 0.67 - 3.1	北宋1086	行書	
34	D797	皇宋通寶	2.38 - 0.70 - 3.2	北宋1086	篆書	
35	D871	天佑通寶	2.52 - 0.64 - 3.1	北宋1017	真書	
36	D871	熙寧元寶	2.32 - 0.70 - 2.9	北宋1068	篆書	
37	D871	皇宋通寶	2.42 - 0.65 - 3.2	北宋1038	真書	
38	D874	景德元寶	2.46 - 0.61 - 3.7	北宋1004	真書	
39	D874	元豐通寶	2.20 - 0.63 - 1.4	北宋1078	篆書	
40	D879	皇宋通寶	2.45 - 0.72 - 3.1	北宋1038	真書	
41	D904	紹聖元寶	(2.46 - □ - 1.5)	北宋1094	行書	45%欠損
42	M5	元豐通寶	2.40 - 0.71 - 3.3	北宋1078	行書	
43	M5	皇宋通寶	2.45 - 0.66 - 2.9	北宋1038	真書	
44	M5	元豐通寶	2.42 - 0.65 - 2.9	北宋1078	行書	
45	M5	聖宋元寶	2.49 - 0.60 - 4.1	北宋1101	行書	
46	P	政和通寶	2.41 - 0.68 - 3.4	北宋1111	分楷	
47	5-え-I	開元通寶	2.50 - 0.70 - 3.3	南唐960	真書	
48	33-あ-I	(嘉)祐(通貨)	(2.33 - □ - 1.0)	北宋1056	篆書	70%欠損
49	33-い-G	治平元寶	2.30 - 0.65 - 2.3	北宋1064	篆書	
50	33-い-G	元豐通寶	2.41 - 0.69 - 2.8	北宋1078	篆書	
51	33-お-A	□□元寶	(2.36 - 0.66 - 2.4)	—	—	30%欠損
52	38-あ-A	政和通寶	2.47 - 0.68 - 2.2	北宋1111	篆書	
53	39-こ-G	祥符通寶	2.46 - 0.65 - 2.7	北宋1009	真書	
54	65-い-G	至道元寶	2.39 - 0.60 - 3.2	北宋995	行書	
55	検出	天聖元寶	2.48 - 0.72 - 2.8	北宋1023	真書	
56	検出	至道元寶	2.45 - 0.62 - 3.5	北宋995	行書	

第66表 古銭観察表 (2)

第9節 羽口・鑄型・塔婆・板碑



第283図 羽口・鑄型 (1/3)・塔婆・板碑 (1/6) 実測図

番号	製品名	遺構	径	厚さ	重量	備考
1	羽口	粘土坑1	—	—	105	先端部鋳滓付着、送風口径2.5cm
2	鑄型	M32	約19.2	7.2	530	1/5残存、中央に径2.7cmの穴
番号	製品名	部位	遺構名	高さ	材質	備考
3	板碑	—	M4	36.5	軽石	一部欠損
4	塔婆	—	M26	12.2	多孔質安山岩	一部欠損、

(単位 cm)

第67表 羽口・鑄型・塔婆・板碑観察表

佐久市前藤部遺跡出土人骨について

聖マリアンナ医科大学 解剖学教室
 平田 和明 奥 千奈美

I. はじめに

佐久市に所在する栗毛坂遺跡群の前藤部遺跡から出土した中世人骨5体につき、佐久市教育委員会から鑑定を依頼されたので、ここにその結果を報告する。

II. 人骨の出土状況

出土した人骨は保存状態のばらつきが見られるが、性・年齢の判定に利用する部位が比較的残存していた。併せて、骨変形を引き起こす焼骨はごく少量しか出土していないため、ほとんどの個体の年齢判定が可能であった。

III. 人骨の所見

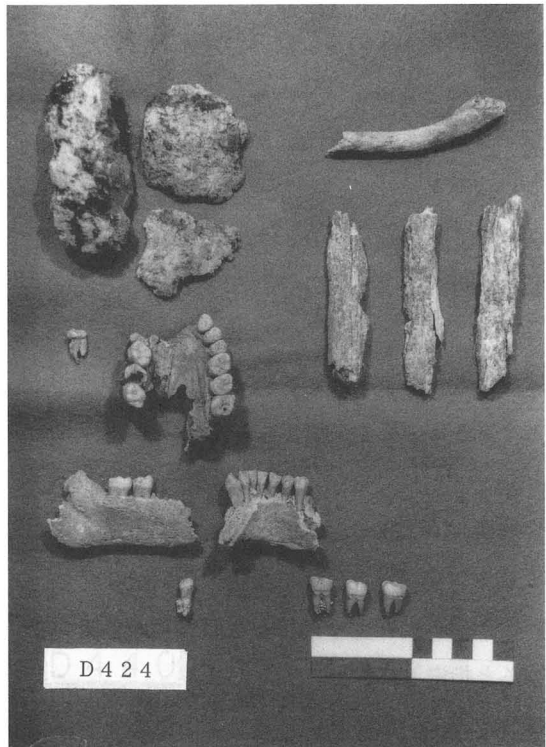
鑑定を行った人骨について以下に記載する。歯式の表記は、数字は永久歯の残存を、●は歯槽閉鎖を、×は欠損を示す。

1) D424人骨（女性・壮年期）（中世）

この個体は保存状態が悪く、骨質が脆弱であり、骨表面に劣化によるひび割れがみとめられる。残存部位は頭骨・上肢骨・下肢骨である。

頭蓋：測頭鱗と下顎窩を含む左右測頭骨片、大後頭孔後縁を形成する部位に当たる後頭骨片、頭蓋冠片が残存する。また、歯の植直した状態で上顎骨歯槽弓と口蓋突起が、下顎骨の下顎体と下顎枝下部が残存する。以下に歯式を示す。

8	7	6	5	4	3	×	×	×	×	×	×	×	×	×	×	×	×	×	×
8	7	6	×	4	3	×	1	1	2	3	4	5	6	7	8				



写36 D424号土坑出土人骨

歯の咬耗度はMartinの1～2度であり、壮年期であると推定される。齶蝕は、8、6 7は歯冠上面に7は歯頸部に認められた。異常歯として8に臼旁結節が近心に認められた。

下顎骨は全体的に華奢であり女性であると推定される。

上肢骨：肋鎖韌帯痕を含む骨体2/3程度の右鎖骨は全体に華奢で細く、この点からも女性であると推定される。

下肢骨：腸骨翼下端部の寛骨片と左右不明の大腿骨片3片が残存する。

その他：部位不明の四肢骨片が多数残存する。灰色硬化した焼骨が数片含まれるが、量的に少ないため、同一個体骨であるか不明である。

2) D531人骨（男性・老人期）（中世）

この個体は比較的多くの部位が残存しているが腐食のため、軽量化し、骨質が脆弱である。残存部位は頭蓋・椎骨・四肢骨である。

頭蓋；脳頭蓋は土圧によって左右に扁平化しており、左頭頂骨が欠除している他ほとんどの部位が残存している。三主要縫合は内板・外板ともに骨結合している。眉弓が発達していることから被葬者は男性であると推定される。顔面頭蓋は左右頬骨、上顎骨の口蓋突起、下顎骨が残存する

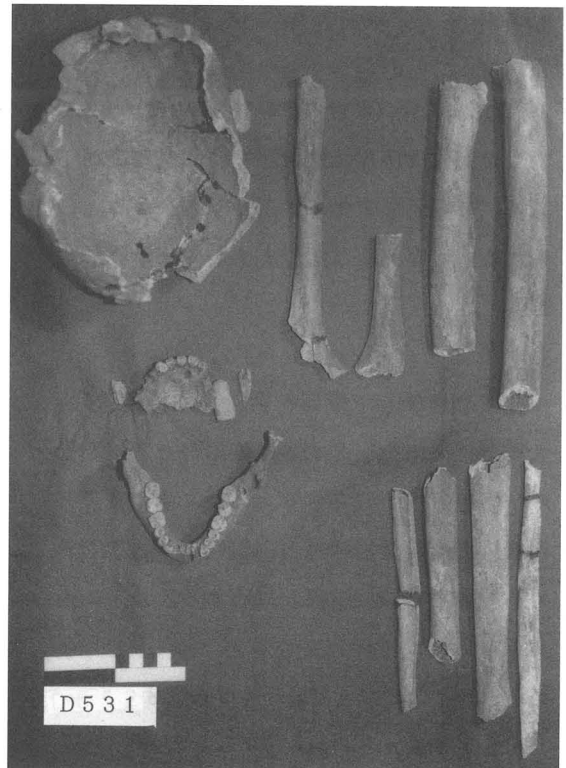
歯は8 4 |、2 1 | 1 2 は遊離歯である。

歯式を以下に示す。

8	●	●	5	4	●	2	1		1	2	3	×	×	×	×	×	×	
8	7	6	5	4	3	2	1		1	2	3	4	5	6	7	8		

咬耗度はMartinの2～4度であり、齶蝕は見られなかった。三主要縫合の骨結合度合程度、歯の咬耗度や歯槽の状態から老年期であると指定される。

椎骨：第1、2頸椎片と部位不明頸椎片2個



写37 D531号土坑出土人骨

が残存する。

上肢骨：右鎖骨の肋鎖靭帯圧痕部、左鎖骨胸骨端が残存する。また、左上腕骨体、左橈骨と尺骨の骨体、右尺骨の鈎状突起・尺骨祖面を含む骨体が残存する。手部の骨は手根骨が2個、中手骨3本、基節骨1本、末節骨1本が残存する。

下肢骨：左右の大腿骨・頸骨・腓骨の骨体が残存する。下肢骨は太く頑丈であり、特に大腿骨粗線が発達していることから、この個体は男性であると推定される。また、足部の骨は左距骨と中足骨2本が残存する。

3) D597人骨（男性・熟年期）（中世）

この個体は保存状態が悪いが、頭蓋および四肢骨が認められる。なお、骨格の左側が比較的良く残存している。

頭蓋：ほぼ完形の左頭頂骨と左側頭骨、プレグマを形成する前頭骨片と左右頭頂骨片、鱗部を含む右頭頂骨片が残存する。プレグマ付

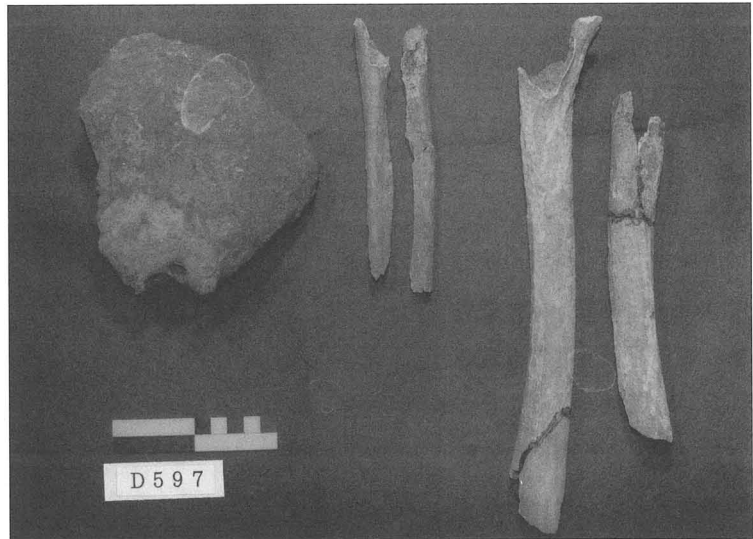
近の外板は骨結合していないのに対して、内板は完全に骨結合しているため、熟年期であると推定される。

上肢骨：左鎖骨の骨体外側部、肩峰・鳥口突起基部を含む左肩甲骨片、左橈骨骨体片、左尺骨骨体片が残存する。橈骨、尺骨の骨体は比較的太い。

下肢骨：左右大腿骨骨体片が残存する。大腿骨は太く頑丈であり、男性であると推定される。

4) D598人骨（男性・成人）（中世）

この個体は保存状態が悪く、骨質が脆弱である。残存部位は頭蓋は眉弓を含む前頭骨片、右下顎枝基部を含む下顎骨片およびオトガイ棘を含む下顎骨片である。前頭骨の眉弓の発達程度から



写38 D597号土坑出土人骨

男性であり、残存頭蓋骨片の大きさから成人であると推定される。また、部位不明の四肢骨片が重量にして約20g残存している。

5) D697人骨 (性別不明・熟年期) (中世)


この個体は保存状態が悪く、骨質が脆弱であり崩壊を防ぐため、必要箇所にバインダー-17を用いた保存処理を行った。残存部位は下顎骨を伴った頭蓋だけである。

頭蓋：前頭骨右半分、右頭頂骨、左右側頭骨、上・下顎骨が解剖学的位置を保って残存していた。以下に歯式を示す。

8 7 6 5 × 3 × ×		× × 3 × × × × ×
● 7 6 5 4 3 2 1		× 2 3 4 5 6 7 8

| 3、3 2 1 | 2 3 4 5

は遊離歯である。歯の咬耗度はMartinの1～2度であり、熟年期であると推定される。眉弓付近が残存していないが、乳様突起が比較的発達することから男性である可能性が大きい。齲蝕は7 | の歯頸部に認められる。



写39 D697号土坑出土人骨

IV. まとめ

佐久市前藤部遺跡から少なくとも合計5体の人骨が発見された。これらはすべて成人である。出土人骨の性構成は男性3体、女性1体、不明1体であった。年齢構成は老年期1体、熟年期2体、壮年期1体、不明(成人)1体であった。病的所見としては、齲蝕は歯の残存する3個体中2個体に認められ、齲蝕所有率67%である。他に、異常歯としてD424人骨の | 8 に臼旁結節が認められた。D424人骨は一部灰色硬化した焼骨片を含んでおり、重複部位は認められなかったが、量的に少なく、D424人骨と同一個体で身体の一部が焼けたものか、他個体の焼骨が混入したのかは不明である。

前藤部遺跡出土の獣骨類について

宮崎 重雄

前藤部遺跡は佐久市大字小田井にあり、奈良時代から室町時代の遺跡であるが、時代不明の土坑も10基ある。15基の土坑と1基の住居址からウマを、土坑と住居址のそれぞれ1基からニホンシカを、598土坑・溝からウシを出土している。

(1) 167土坑 (時代不明)

保存長81mmのウマの大腿骨片が埋存していた。

(2) 218土坑 (鎌倉・室町時代)

11-12才の牡馬の右下顎第3後臼歯が出土している。

(3) 219土坑 (鎌倉・室町時代)

右下顎第1後臼歯の出土で、小前窩、後小窩の摩耗し尽くされている老馬である。

(4) 294土坑 (鎌倉・室町時代)

右下顎第3前臼歯1本だけの出土で、12-13才の牡馬である。

(5) 295土坑 (時代不明)

左肩甲骨が出土していて、肩甲骨最小幅が53.6mmで、在来馬相当の計測値である。

(6) 476土坑 (平安時代以降)

右の、肩甲骨・上腕骨・橈骨・中手骨の出土で、完存する中手骨の全長(表-80)をもとに林田・山内(1956)の体高推定式から得た体高は142.7cmで、中型在来馬でも大型に属する個体である。いずれの部位も長さの割に幅が小さく細っそりしている。

(7) 553土坑 (時代不明)

上顎臼歯が左右ともほとんど残っているが、咬み耗が著しく進んでいて、咬合面のエナメル質が残っているのは第3後臼歯だけという老馬である。全臼歯列長は143.0mmを計測するが、ウマでは老齢になるにつれて全臼歯列長が減少する傾向にあり、この値を馬格推定の基準とすることはできない。

(8) 574土坑 (鎌倉・室町時代)

ニホンシカ左上腕骨がほぼ完存している。他に、ウマの上顎臼歯片もある。ニホンシカとウマの共存しているところが注目される。

(9) 598土坑 (鎌倉・室町時代)

ウシの左大腿骨と左中足骨、ウマの頸骨、左距骨片が出土している。頸骨全長(表-81)は330.0mmを計測し、得られた体高は129.3cmで、中型在来馬相当である。

ウシとウマの共存が興味深い

(10) 698土坑 (鎌倉・室町時代)

左上顎臼歯、右上顎格4本が出土している。前臼歯列長が69.7mm、後臼歯列長が70.2mm、全臼歯列長が14.0mmである。咬耗度は壮年期後半から老年期の個体であることを示す。全臼歯列長は小型在来馬ほどの大きさを思わせる。

(11) 735土坑 (時期不明)

左上顎臼歯2本が出土している。第1後臼歯の咬耗度は7-8才程の年齢を示している。在来馬程度の馬格を思わせる。

(12) 760土坑 (時代不明)

ほぼ円形の土坑内から左右の上腕骨が出土している。その大きさは在来馬程度である。

(13) 778土坑 (時代不明)

円形の土坑で、横臥半屈葬状態で埋存していた。体幹骨は腐食で消失している。

どの部位もサイズが小さく小型在来馬程度の馬格であったことは間違いない。全長の計測でできるのは距骨だけであるが、その最大高が47.9mmであることにもそのことがうかがわれる。下顎全臼歯列長は160.0mmである。年齢は13-14才程度である。

(14) 803土坑 (時代不明)

ほぼ円形の土坑で、ウマの頸骨が1片出土しているが、得られる情報は少ない。

(15) 807土坑 (時代不明)

ウマまたはウシの大腿骨と思われる骨片が1片出土したのみで、詳細は不明である。

(16) 811土坑 (時代不明)

方形の土坑と思われるが西側をTa59に切られるため正確な形態は不明である。体幹骨、頭蓋骨は腐食している。残存部位から判断して、体軸は北東、南西方向に走り、頭部を南西に、臀部を北東に置き、肢は南東にある。

ほぼまっすぐに伸びた前肢・後肢は中手骨・中足骨の部位で交叉している。この部位で肢を縛り、ここに棒をさして担ぎ込んだのかもしれない。

各部の大きさから小型在来馬相当の馬格が推定される。上顎全臼歯列長157.0mm、下顎全臼歯列長は114.6+mmである。

(17) 906土坑 (時代不明)

長楕円形の土坑内に前肢・後肢を強く折り曲げた横臥屈状態で1体分のウマが埋存していた。体軸は南北方向に走り、頭部を北に、臀部を南にし、頭蓋・前肢・後肢を東側においている。

中手骨・頸骨・中足骨の全長に基づいて林田・山内(1956)の体高推定式から得られた体高はそれぞれ137.3cm、135.4cm、136.3cmである。従って、この個体の推定体高は平均の136.3cmとい

うことになる。

(18) 22堅穴状遺構 (時代不明)

ニホンシカの左顎骨片が出土し、その近位最大幅は60.0mmである。

(19) 28堅穴状遺構 (鎌倉・室町時代)

堅穴状遺構上位校の堀方から出土している。ウマ又はシカの肩甲骨片が多数出土しているが、詳細は不明である。

(20) 78堅穴状遺構 (鎌倉・室町時代)

ウマ又はウシの下顎頭が出土しているが詳細は不明である。

(21) 4号溝

ウシの右橈骨・左橈骨 (尺骨付き) 全長183.7mmの右中手骨が出土する。現世生では口之島牛のオスに匹敵する長さである。しかし太さの点で本資料の方が優っている。橈骨においては反対で、現生種の方が太めである。他に、ニホンシカの左大腿骨も出土している。足尾産現生ニホンシカオスよりかなり大きい。

遺構名	種名	残存部位	年齢・性別等	計測値	備考
D167	ウマ	大頰骨		保存長81.0	
D218	ウマ	右下顎第3後臼歯	11-12才	表 (77)	
D219	ウマ	右下顎第1後臼歯	老齢馬	表 (76)	
D294	ウマ	左下顎第3前臼歯	12-13才	表 (77)	
D295	ウマ	左肩甲骨		保存長144.5+、肩甲骨最小幅53.6	
D476	ウマ	右肩甲骨		保存長143.0+	
*	*	右上腕骨		保存長117.0+骨体幅30.0、骨体最小径28.0 (78)	
*	*	右桡骨		保存長153.0+、中央幅31.9、中央径21.4	
*	*	右中手骨		表 (80)	
D557	ウマ	骨片			
*	*	左上顎第2前臼歯-第1後臼歯、右は全臼歯あり	老齢	全臼歯列長143.0+	咬合面のエナメルが完存するのはM3のみ
D574	ニホンシカ	左上腕骨		近位最大径69.8、骨体中央幅23.8、同中央径30.0	現生足尾産オスシカより大分大きい
*	*			遠位最大幅47.7、遠位最大径44.7	
*	ウマ	上顎臼歯片			
D598	ウシ	左中足骨		保存長124.6、近位最大幅48.7、近位最大径43.3	
*	*	左大腿骨		遠位端最大幅76.0+	
*	ウマ	左距骨		表 (82)	
*	*	距骨		全長330.0	
D698	ウマ	左上顎臼歯4本、右上顎臼歯4本	壮後一老	表 (69)	
D735	ウマ	左上顎臼歯2本	7-8才	表 (76)	
D760	ウマ	左右上腕骨		保存長116.0、骨体最小幅33.0、向径小径32.5	中一小型ウマ
D778	ウマ	□左右上顎臼歯、□左右下顎臼歯、□上顎切歯	10-13才	□、□表 (70) (71)	
*	*	□右下顎第3切歯、岩臼骨、上顎骨、下顎骨		□歯冠近遠径16.2、向径舌径11.2	
*	*	左上腕骨		保存長125.3、骨体最小幅32.7、同径小径37.8	小型ウマ?
*	*	右腕骨		保存長233.5、近位端最大径37.2、骨体中央幅31.4、同中央径23.0	
*	*	右中手骨		保存長28.0	
*	*	□寛骨、□大頰骨		□保存長258.0	
*	*	左腕骨		保存長185.0	
*	*	左中足骨		保存長156.0、近位最大幅38.4	
*	*	左距骨		全長47.9、表 (82)	
D803	ウマ	距骨		保存長119.0	
D807	ウマ又はウシ	大頰骨片?			
D811	ウマ	左右上顎臼歯、左右下顎臼歯、上顎切歯3本、下顎切歯1本	7-8才	表 (72) (73)	
*	*	□下顎骨、肩甲骨、右上腕骨、□右腕骨、中手骨		□保存長144.0、□骨体中央幅33.3	
*	*	寛骨、□大頰骨、右腕骨、□右距骨、□右距骨		□保存長118.0、□保存長93.1、□表 (81) (82)	
*	*	他足根骨、□右中足骨、□後肢趾骨、□後肢中趾骨		□表 (83) □□表 (84)	
D906	ウマ	上顎臼歯全部、下顎臼歯全部、切歯2本、大歯1本		表 (74)	
*	*	頭骨、椎骨片、肋骨片			
*	*	□右肩甲骨、□右上腕骨、□右橈尺骨、手根骨、□中手骨		□関節窩幅49.4、□全長271.0、表 (78)、□表 (79)、□表 (80)	
*	*	□寛骨、□右大腿骨		□保存長150.0、□保存長209.0、骨頸径52.6、骨体中央幅36.3	
*	*	□左距骨、□距骨、□左距骨		□最大高59.4、最大幅54.6+、□遠位最大径43.0+、□全長113.2	
*	*	□左腕骨、□右中足骨、他足根骨		□表 (83) □遠位最大幅49.0、同径大径42.7	
*	*	基節骨、中節骨、末節骨		表 (84)	
Ta22	ニホンシカ	左距骨片		遠位最大幅60.0 (85)	
Ta28	ウマ又はウシ	肩甲骨片多数			
Ta78	ウマ又はウシ	下顎頭			
M4	ウシ	右中手骨		全長184.9表 (86)	
*	*	右腕骨		遠位最大幅73.3、同径大径43.6、遠位関節窩幅64.6	
*	*	左腕骨 (尺骨付き)		遠位最大幅81.6、同径大径39.4	
*	ニホンシカ	左大腿骨		保存長220.0、骨体中央幅25.4、同中央径31.1	現生ニホンシカのオスよりかなり大きい

上顎白歯 (左右)

	第2前臼歯	第3前臼歯	第4前臼歯	第1後臼歯	第2後臼歯	第3後臼歯
歯冠近遠心径 咬合面	27.1	22.4	21.3	21.0	22.6	27.0
歯冠頬舌径 咬合面	21.6	22.4	23.8	24.7	22.4	20.6
原錐幅 咬合面	13.3	12.0	10.1	10.6	12.1	13.1
歯冠高 頰側	27.4	33.6	23.8			
中附錐幅 咬合面						

全臼歯列長：140.0
前臼歯列長：69.8
後臼歯列長：70.2

第69表 D 698 号土坑馬白歯計測値表

上顎白歯 (左右)

	第2前臼歯	第3前臼歯	第4前臼歯	第1後臼歯	第2後臼歯	第3後臼歯
歯冠近遠心径 咬合面	35.7	27.5	25.9	22.0	23.0	27.0
歯冠頬舌径 咬合面	23.4	25.0	26.1	23.8	22.5	21.1
原錐幅 咬合面	8.3	8.7		9.9	10.3	11.7
歯冠高 頰側	25.4	29.0	32.0	27.0	37.9	36.0
中附錐幅 咬合面	4.6	4.5	4.0	3.2	3.5	3.8

犬歯は見あたらず
10才士

第70表 D 778 号土坑馬白歯計測値表

下顎白歯 (左右)

	第2前臼歯	第3前臼歯	第4前臼歯	第1後臼歯	第2後臼歯	第3後臼歯
歯冠近遠心径 咬合面	31.5	28.1	27.6	24.3	24.5	30.7
歯冠頬舌径前葉 咬合面	11.1	15.6	15.2	12.6		12.0
歯冠頬舌径後葉 咬合面	14.5	16.1	15.5	12.9	12.3	11.2
歯冠高 頰側	29.5	42.3	50.8		46.0	48.1
◇ 舌側	26.0	43.0	50.8	44.3	45.0	47.2
下後錐谷長	6.5	9.8	8.6	7.4	8.5	8.2
下内錐谷長	17.7	14.3	17.0	9.0	9.8	10.6
double knot長 咬合面	15.1	18.4				
下内錐幅	7.4	6.9	6.4	4.6	5.1	5.0
下顎高		61.6		75.4		

下顎全臼歯列長：160.4

第71表 D 778 号土坑馬白歯計測値表

上顎白歯 (右)

	第2前臼歯	第3前臼歯	第4前臼歯	第1後臼歯	第2後臼歯	第3後臼歯
歯冠近遠心径 咬合面	35.7	28.2	27.2	23.9	24.8	22.6
歯冠頬舌径 咬合面	23.6	24.8	25.1	23.8	22.6	
原錐幅 咬合面	7.6	9.3	8.8	9.7	10.0	
歯冠高 頰側	42.6	60.8	62.3	55.2	64.7	
中附錐幅 咬合面	4.2	4.5	4.0	3.2	3.6	

右上顎全臼歯列長：157.0
歯根完成後わずか経過、齒髓腔比較的大きい

第72表 D 811 号土坑馬白歯計測値表

下顎白歯 (左右)

	第2前臼歯	第3前臼歯	第4前臼歯	第1後臼歯	第2後臼歯	第3後臼歯
歯冠近遠心径 咬合面	30.3	27.0	26.6	24.2	25.2	29.4
歯冠頬舌径前葉 咬合面	13.4	14.5	15.3	13.7	13.0	12.5
歯冠頬舌径後葉 咬合面	11.2	14.5	14.4	12.8	12.5	11.2
歯冠高 頰側	44.0	57.4	65.2	57.8	66.2	58.3
◇ 舌側	40.5	57.0	64.2	56.2	67.3	62.5
下後錐谷長	5.3	9.5	8.8	7.9	8.1	8.0
下内錐谷長	14.4	10.9	10.8	8.0	8.6	9.0
double knot長 咬合面	14.3	15.8	14.2	12.7	12.4	12.4
下内錐幅	5.8	5.7	7.1	4.3	4.5	4.2

下顎骨長：114.6+

第73表 D 811 号土坑馬白歯計測値表

上顎白歯 (左右)

	第2前臼歯	第3前臼歯	第4前臼歯	第1後臼歯	第2後臼歯	第3後臼歯
歯冠近遠心径 咬合面	36.0	29.1	26.9	23.5	23.7	29.2
歯冠頬舌径 咬合面	23.4	26.6	26.0	24.2	24.3	22.0
原錐幅 咬合面	7.6	11.3	10.3	11.8	13.2	15.0
歯冠高 頰側	27.5	45.2	47.3	35.5	49.0	42.0
中附錐幅 咬合面	5.2	5.9	5.0	4.0	4.2	4.7

上顎全臼歯列長：163.6
犬歯はあり
10才土

第74表 D 906 号土坑馬臼歯計測値表

下顎白歯 (左右)

	第2前臼歯	第3前臼歯	第4前臼歯	第1後臼歯	第2後臼歯	第3後臼歯
歯冠近遠心径 咬合面	31.9	26.5	26.3	22.8	23.4	30.5
歯冠頬舌径前葉 咬合面	10.5	16.0	16.5	14.5	12.5	13.5
歯冠頬舌径後葉 咬合面	13.5	15.9	16.2	13.8	12.8	12.0
歯冠高 頰側	23.0	22.1	41.5	36.1	38.1	42.0
〃 舌側	21.0	29.4	39.6	33.0	36.0	43.4
下後錐谷長	4.1	9.3	9.0	7.1	7.5	7.7
下内錐谷長	16.6	13.1	11.0	7.5	9.0	9.6
double knot長 咬合面	14.5	7.3	16.3	13.8	13.8	13.5
下内錐幅	6.1	6.5	6.0	4.9	4.6	4.5

右下顎全臼歯列長：160.0

第75表 D 906 号土坑馬臼歯計測値表

上顎白歯

上坑番号 歯種	D735 第2前臼歯	D735 左第1後臼歯	D219 第1後臼歯
歯冠近遠心径 咬合面	32.0+	26.1	22.3
〃 歯冠高3㊦		24.6	
歯冠頬舌径 咬合面		24.5	23.0
〃 歯冠高3㊦		24.8	
原錐幅 咬合面		10.7	9.4
〃 歯冠高3㊦		10.4	
歯冠高 咬合面	26.0	58.0	12.0
〃 歯冠高3㊦		54.0	
中附錐幅 咬合面	5.7	3.4	
〃 歯冠高3㊦		4.6	

前小高, 後小高消失 老齡馬

第76表 前藤部遺跡馬臼歯計測値表

下顎白歯

土坑番号 歯種	D294 左第3前臼歯	D218 右第3後臼歯
歯冠近遠心径 歯冠高3㊦	27.0	27.9
歯冠頬舌径 歯冠高3㊦	16.0	11.2
歯冠高 頰側	37.0	36.6
〃 舌側	40.0	36.2
下後錐谷長	8.8	7.8
下内錐谷長	11.9	8.5
double knot長 歯冠高3㊦	15.9	11.5
下内錐幅		4.1

注：歯冠高3㊦は歯根分岐部から3㊦のところでの計測値

第77表 前藤部遺跡馬臼歯計測値表

上腕骨計測値

土坑・溝番号	D906	D476	M 4
全長	271.0		
全長(骨頭から)	261.4		237.0
近位端最大幅	88.0		
〃 最大径			
骨体中央幅	34.2	30.0	35.0
〃 中央径	43.6		46.7
上腕骨最小径	41.0		37.5
遠位端最大幅	78.1		
〃 最大径	86.6		

第78表 馬上腕骨計測値表

橈骨計測値

土坑番号	D906
全長	238.0+
近位端最大幅	79.9
〃 最大径	43.2
骨体中央幅	36.0
〃 中央径	26.3
遠位端最大幅	71.3

第79表 馬計測値表

中手骨計測値

土坑番号	D476	D906
全長	235.2	225.0
近位端最大幅	41.5	
〃 最大径	31.7	
骨体中央幅	26.5	34.1
〃 中央径	24.0	23.9
遠位端最大幅	40.0	48.9
〃 最大径	30.2	37.7

第80表 馬中手骨計測値表

脛骨計測値

土坑番号	D906	D598
全長	342.5	330.0
近位端最大幅	91.0	
◇ 最大径	85.1	
骨体中央幅	38.8	
◇ 中央径	34.0	
遠位端最大幅	72.6	
◇ 最大径	41.4	

第81表 馬頸骨計測値表

距骨計測値

土坑番号	D811	D778	D598	D906
最大高	49.0	47.9	58.0	59.2
最大幅			48.6	
滑車長径	48.4	45.6		57.7
滑車短径	44.0	40.4		53.6
滑車最小径	29.0	21.2		36.0
下端最大径	46.5	43.5	46.0	53.0

第82表 距骨計測値表

中足骨計測値

土坑番号	D811	D906
全長	219+	275.0
近位端最大幅		48.0
◇ 最大径		42.0
骨体中央幅	24.0	29.8
◇ 中央径	22.0	30.2
遠位端最大幅	40.0	48.4
◇ 最大径	32.2	40.5

第83表 馬中足骨計測値表

基節骨計測値

土坑番号	D811	D906	D906
全長	66.1	83.3	86.5
近位端最大幅	43.0	54.2	51.1
◇ 最大径	27.7+	37.7	
骨体中央幅	25.7		32.3
◇ 中央径	15.6		20.1
遠位端最大幅	36.0		44.6
◇ 最大径	20.6		25.1

第84表 馬基節骨計測値表

中節骨計測値

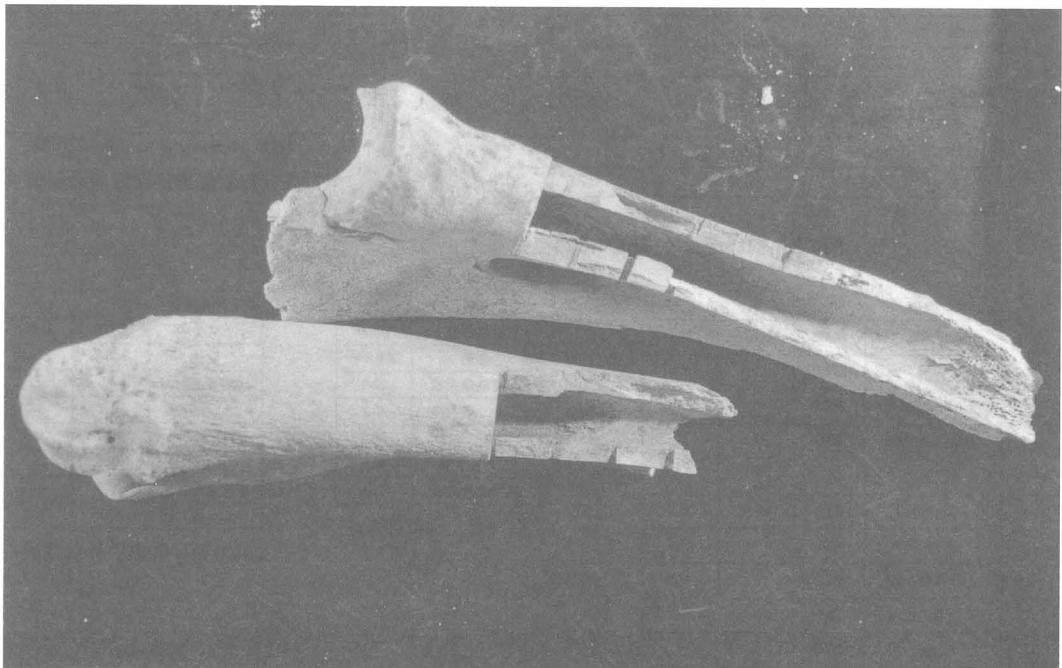
土坑番号	D811	D906	D906
全長	39.8	47.7	46.9
近位端最大幅	42.0	49.6	50.2
◇ 最大径	26.4	31.4	30.9
骨体中央幅	33.3	41.0	42.9
◇ 中央径	18.5	22.4	22.2
遠位端最大幅	35.6	45.2	48.4
◇ 最大径	23.0	26.9	25.1

第85表 馬中節骨計測値表


中手骨計測値

全長	D183.7
近位端最大幅	
◇ 最大径	
骨体中央幅	37.8
◇ 中央径	23.0
遠位端最大幅	63.6
◇ 最大径	34.8


第86表 M4ウシ中手骨計測値表



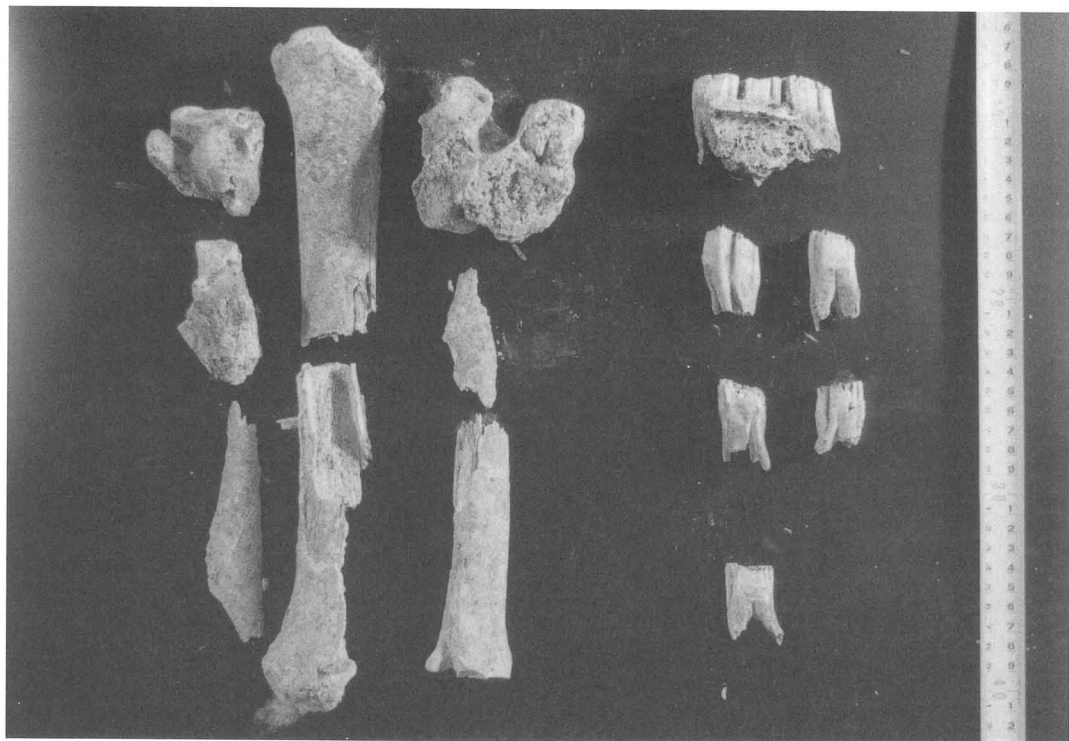
写40 M4号溝跡出土加工痕を持つ獣骨




写41 D167·218·219·294·295号土坑出土獸骨



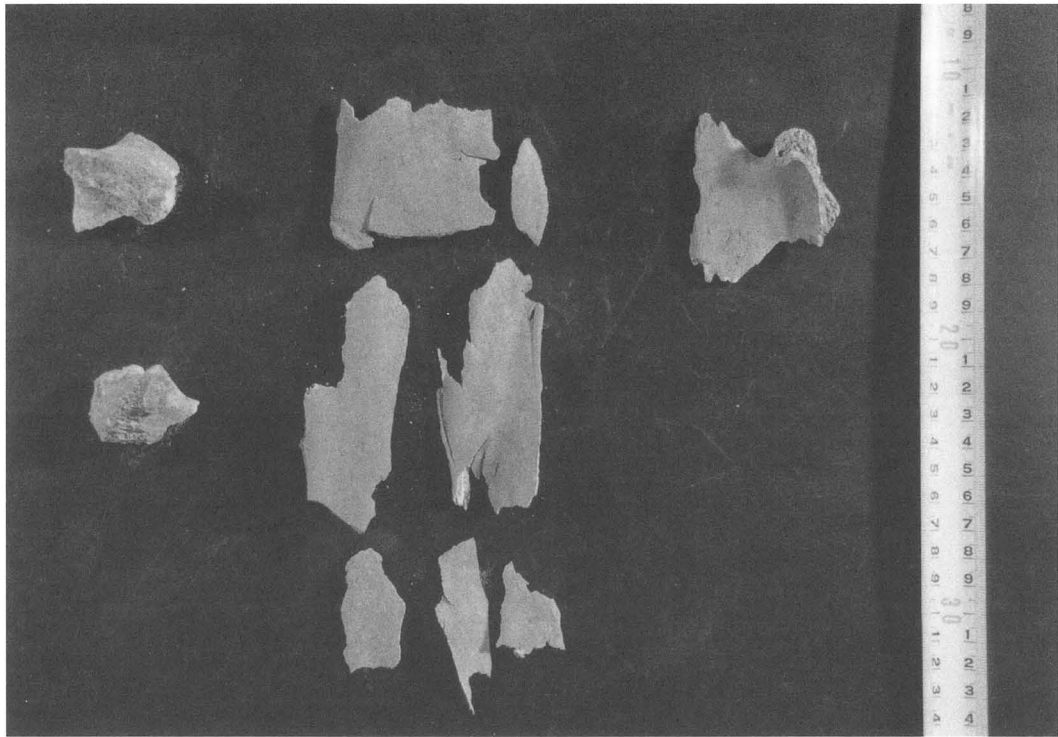
写42 D476·553·574号土坑出土獸骨



写43 D598·698号土坑出土獸骨



写44 D803·807号土坑出土獸骨



写45 Ta22·28·78号竖穴状遺構出土獸骨



写46 M4号溝跡出土獸骨

前 藤 部 遺 跡

写 真 図 版






調査風景 1 (西から)




調査風景 2 (北から)



H 1 号住居址残存部 (かまど)




H 2 号住居址全景



H 2 号住居址堀方全景




H 2 号住居址かまど



H 3 号住居址全景



H 3 号住居址かまど



H 3 号住居址堀方全景



H 3 号住居址かまど堀方




H 4 号住居址全景



H 4 号住居址掘方全景



H 4 号住居址かまど




H 5 号住居址全景



H 5 号住居址かまど



H 5 号住居址掘方全景



H 5 号住居址かまど掘方



H 6 号住居址全景




H 6 号住居址かまど




H 6 号住居址堀方全景




H 6 号住居址かまど堀方



H 7 号住居址全景



H 7 号住居址堀方全景




H 8 号住居址全景



H 8 号住居址堀方全景




H 8 号住居址かまど




H 8号住居址かまど堀方



H 8号住居址遺物出土状況 (1)



H 8号住居址遺物出土状況 (2)



H 8号住居址遺物出土状況 (3)



H 8号住居址遺物出土状況 (4)



H 9号住居址全景



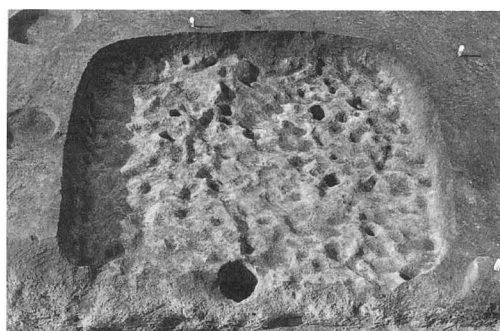
H 9号住居址かまど (右側円形部分は粘土)



H 9号住居址かまど堀方




H 10号住居址全景




H 10号住居址堀方全景



Ta 1号竖穴状遺構全景



Ta 2号竖穴状遺構全景




Ta 3号竖穴状遺構全景




Ta 4号竖穴状遺構全景



Ta 5号竖穴状遺構全景



Ta 6号竖穴状遺構全景



Ta 7号竖穴状遺構全景



Ta 8号竖穴状遺構全景



Ta 9号竖穴状遺構全景



Ta 10号竖穴状遺構全景




Ta 11号竖穴状遺構全景



Ta 11号竖穴状遺構堀方全景



Ta 12号竖穴状遺構全景



Ta 12号竖穴状遺構堀方全景



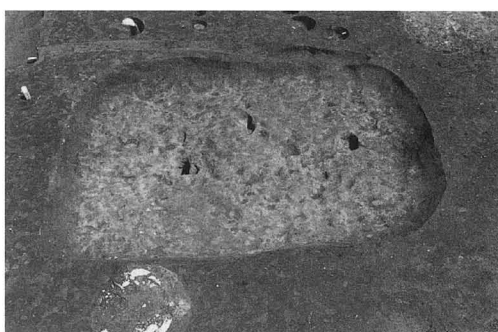
Ta 13号竖穴状遺構全景




Ta 13号竖穴状遺構堀方全景



Ta 14号竖穴状遺構全景




Ta 15号竖穴状遺構全景




Ta 16号竖穴状遺構全景



Ta 17号竖穴状遺構全景




Ta 17号竖穴状遺構堀方全景




Ta 18号竖穴状遺構全景




Ta 19 号竖穴状遺構全景




Ta 20 号竖穴状遺構全景



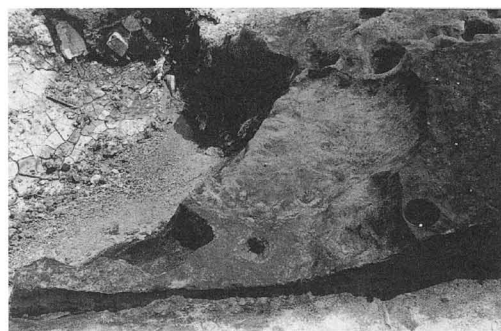
Ta 22 号竖穴状遺構全景



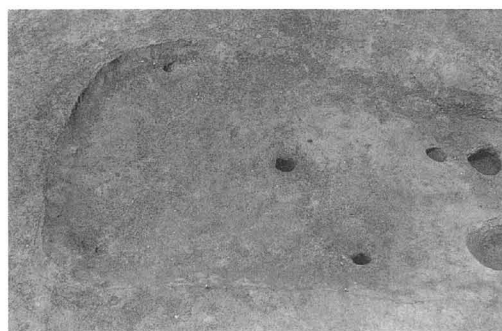
Ta 23 号竖穴状遺構全景




Ta 24 号竖穴状遺構全景




Ta 25 号竖穴状遺構全景



Ta 26 号竖穴状遺構全景



Ta 27 号竖穴状遺構全景



Ta 27 号竖穴状遺構遺物出土状況



Ta 28 号竖穴状遺構全景




Ta 29 号竖穴状遺構全景



Ta 30 号竖穴状遺構全景



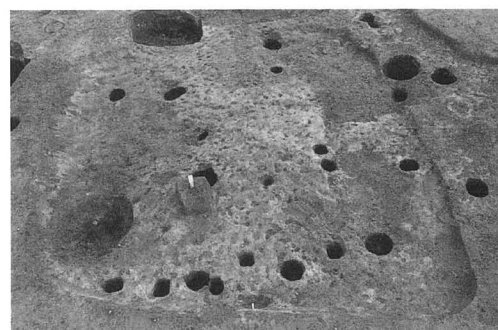
Ta 31 号竖穴状遺構全景




Ta 32 号竖穴状遺構全景




Ta 33 号竖穴状遺構全景




Ta 34 号竖穴状遺構全景



Ta 35号竖穴状遺構全景



Ta 35号竖穴状遺構掘方全景




Ta 36号竖穴状遺構全景




Ta 37号竖穴状遺構全景




Ta 38号竖穴状遺構全景




Ta 39号竖穴状遺構全景



Ta 40号竖穴状遺構全景




Ta 41号竖穴状遺構全景



Ta 42号竖穴状遺構全景




Ta 43号竖穴状遺構全景



Ta 44号竖穴状遺構全景




Ta 45号竖穴状遺構全景



Ta 46号竖穴状遺構全景



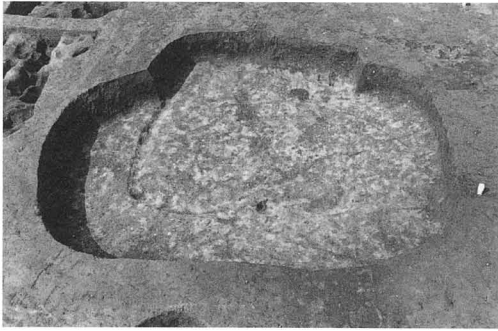
Ta 47号竖穴状遺構全景



Ta 48号竖穴状遺構全景



Ta 49号竖穴状遺構全景



Ta 50号竖穴状遺構全景




Ta 51号竖穴状遺構全景



Ta 52号竖穴状遺構全景



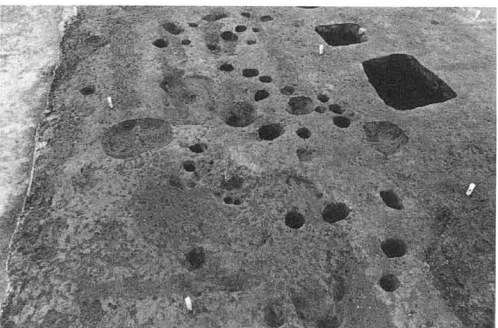
Ta 53・54・55・56号竖穴状遺構全景



Ta 57号竖穴状遺構全景




Ta 58号竖穴状遺構全景




Ta 59号竖穴状遺構、D 616号土坑全景



Ta 60号竖穴状遺構全景




Ta 61 号竖穴状遺構全景



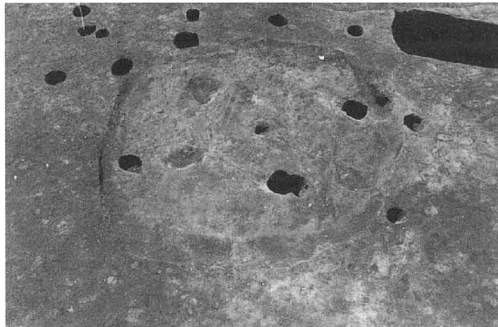
Ta 62 号竖穴状遺構全景




Ta 62 号竖穴状遺構遺物出土状況



Ta 63 号竖穴状遺構全景



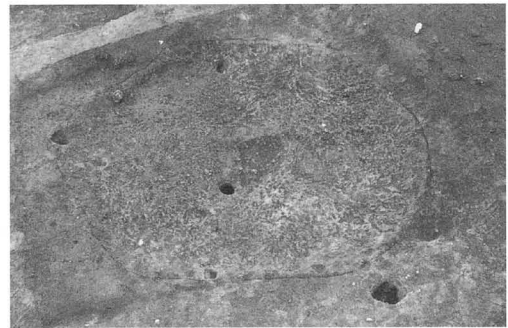
Ta 64 号竖穴状遺構全景



Ta 65・66 号竖穴状遺構全景




Ta 67 号竖穴状遺構全景



Ta 68 号竖穴状遺構全景



Ta 69号竖穴状遺構全景




Ta 70号竖穴状遺構全景



Ta 71号竖穴状遺構全景



Ta 72号竖穴状遺構全景




Ta 73号竖穴状遺構全景




Ta 74号竖穴状遺構全景




Ta 75号竖穴状遺構全景



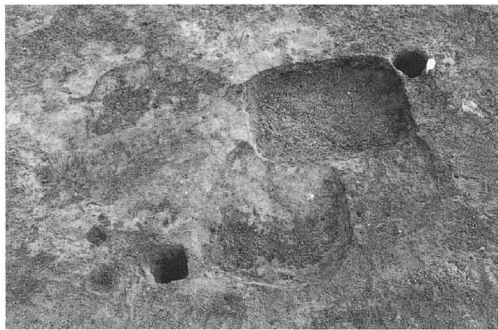
Ta 76号竖穴状遺構全景




Ta 77 号竖穴状遺構全景



Ta 78・79 号竖穴状遺構全景



Ta 80 号竖穴状遺構全景



Ta 81 号竖穴状遺構全景



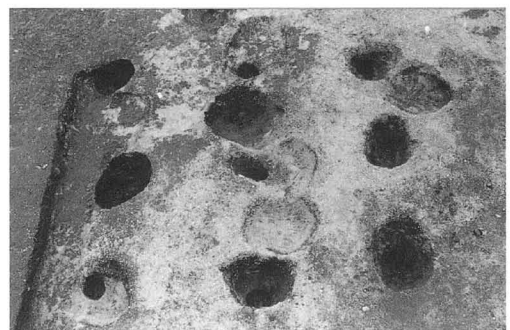
Ta 82 号竖穴状遺構、D 885 号土坑全景




F 1 号堀立柱建物址全景




F 1 号硯出土状況



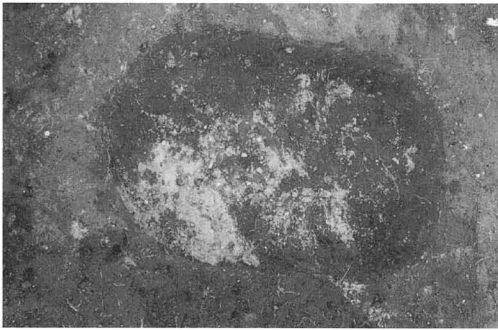
F 2 号堀立柱建物址全景




F 3号堀立柱建物址全景



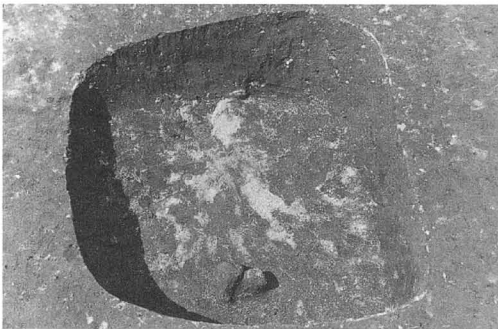
F 4号堀立柱建物址全景



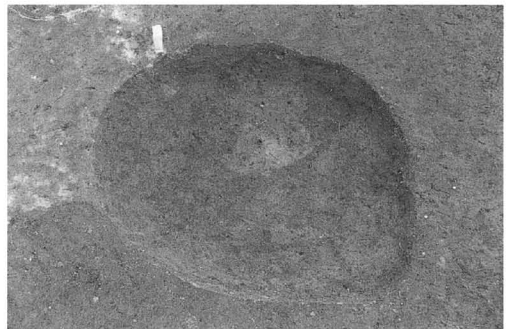
D 1号土坑全景



D 2号土坑全景



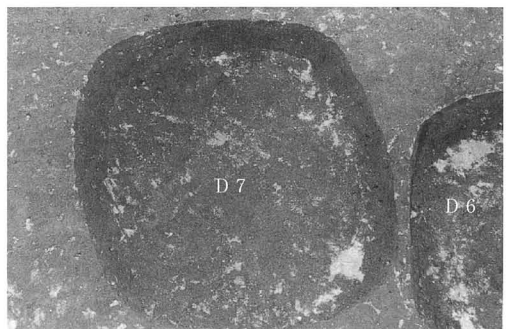
D 3号土坑全景



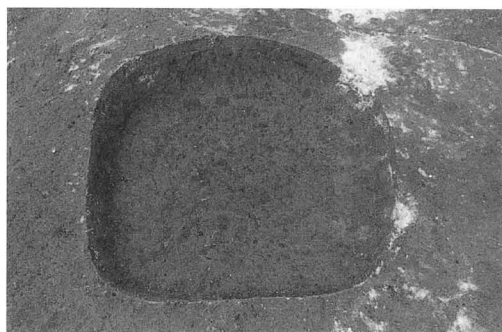
D 4号土坑全景



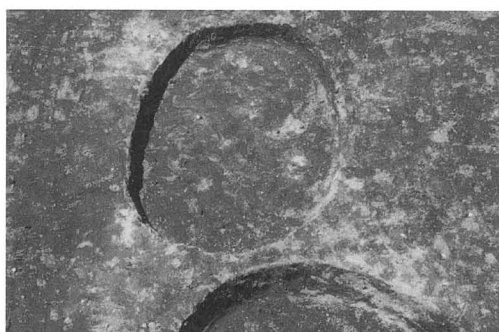
D 5号土坑全景



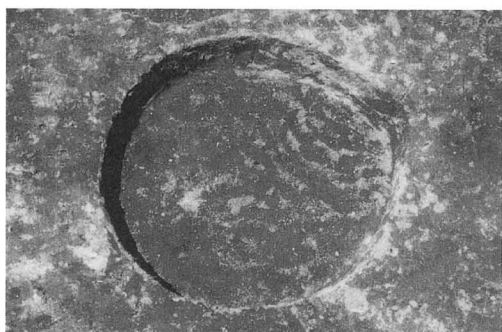
D 6·7号土坑全景



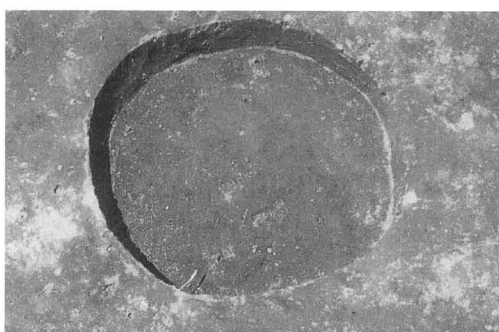
D 8号土坑全景



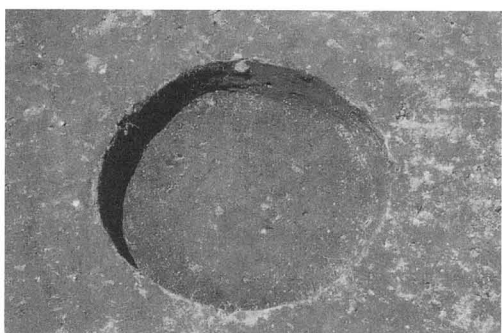
D 9号土坑全景




D 10号土坑全景




D 11号土坑全景




D 12号土坑全景



D 13号土坑全景



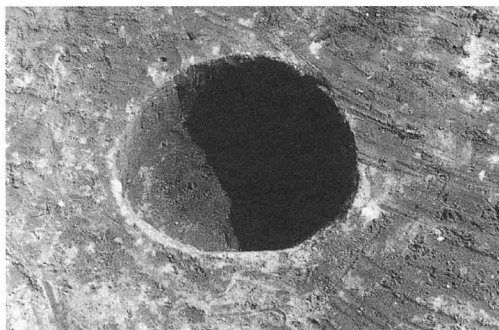
D 14号土坑全景




D 15号土坑全景




D 16 号土坑半截状况




D 17 号土坑全景




D 18 号土坑全景




D 19 号土坑全景



D 20 号土坑全景



D 21 号土坑全景



D 22 号土坑全景



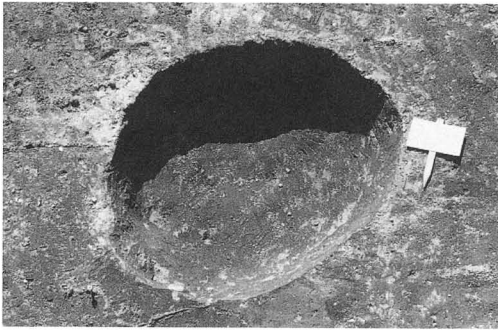
D 23 号土坑全景



D 24 号土坑全景



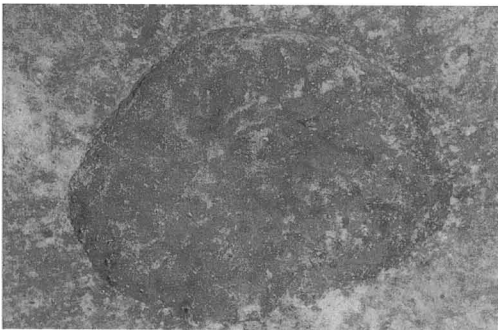
D 25 号土坑全景




D 26 号土坑全景




D 27 号土坑全景




D 28 号土坑全景



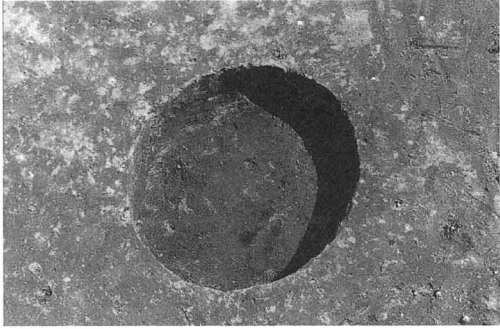
D 29 号土坑全景



D 30 号土坑全景




D 31 号土坑全景




D 32 号土坑全景




D 33 号土坑全景




D 34 号土坑半截状况



D 35 号土坑半截状况



D 36 号土坑半截状况




D 37 号土坑全景



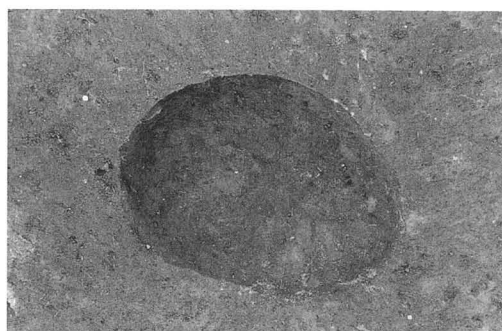
D 38 号土坑全景



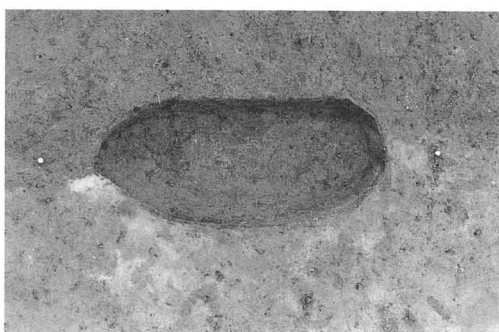
D 39 号土坑全景




D 40 号土坑全景




D 41 号土坑全景




D 42 号土坑全景




D 43 · 63 号土坑全景



D 44 号土坑全景




D 45 号土坑全景




D 46 号土坑全景




D 47 号土坑全景




D 48 号土坑全景



D 49 号土坑半截状况



D 50 号土坑全景




D 51 号土坑全景



D 52 号土坑全景



D 53 号土坑全景



D 54 号土坑全景



D 55 号土坑全景



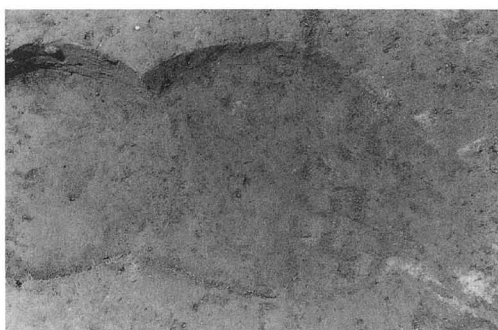
D 56 号土坑全景



D 57 号土坑全景



D 58 号土坑全景




D 59 号土坑全景



D 61 号土坑全景



D 62 号土坑全景



D 64 号土坑全景



D 65 号土坑全景




D 66 号土坑全景




D 67 号土坑全景




D 68 号土坑全景



D 69 号土坑全景




D 70 号土坑全景



D 71 号土坑全景



D 72 号土坑全景



D 72 号土坑古钱出土状况



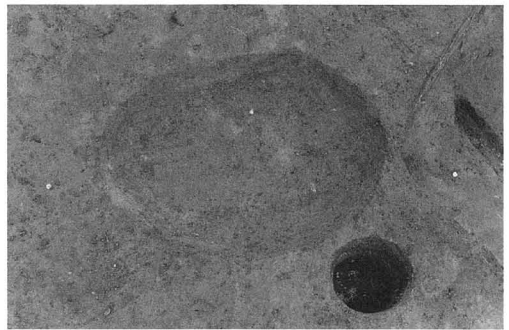
D 73 号土坑全景



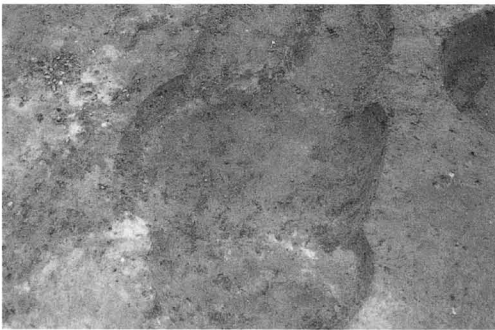
D 74 号土坑全景



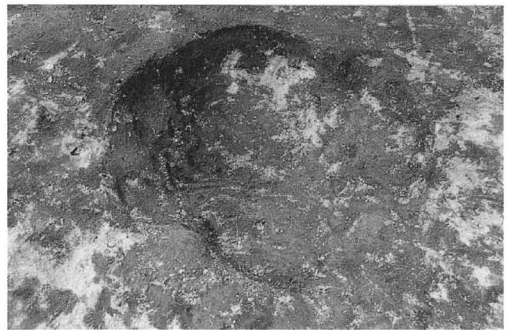
D 75 号土坑全景



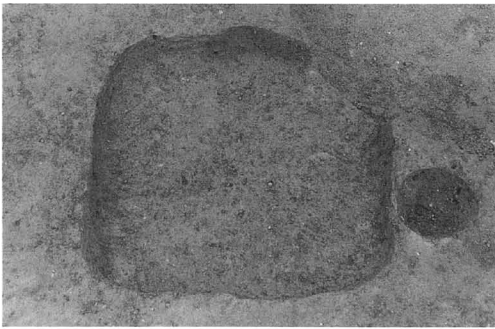
D 76 号土坑全景



D 77 号土坑全景



D 78 号土坑全景



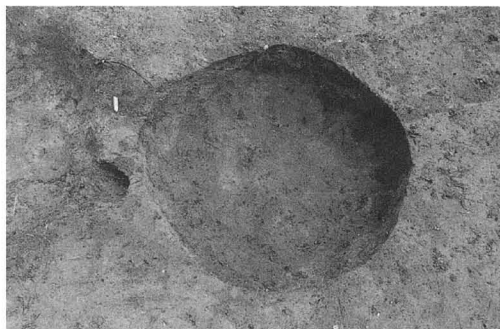
D 79 号土坑全景



D 80 号土坑全景



D 81 号土坑全景




D 82 号土坑全景




D 83 号土坑全景




D 84 号土坑全景



D 85 号土坑全景



D 86 号土坑全景



D 87 号土坑全景




D 88 号土坑全景



D 89 号土坑全景




D 90 号土坑全景



D 91 号土坑全景




D 92 号土坑全景



D 93 号土坑全景



D 94 号土坑全景




D 95 号土坑全景



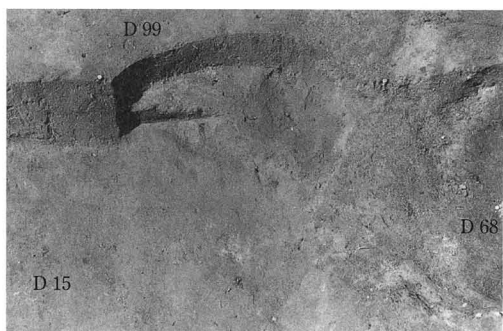
D 96 号土坑全景



D 97 号土坑全景



D 98 号土坑全景




D 99 号土坑全景




D 100 号土坑全景



D 101 号土坑全景



D 102 号土坑半截状况




D 103 号土坑半截状况




D 104 号土坑全景



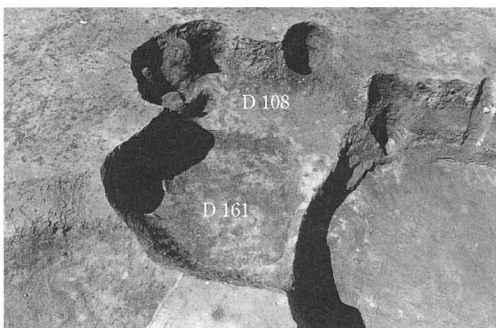
D 105 号土坑全景




D 106 号土坑全景



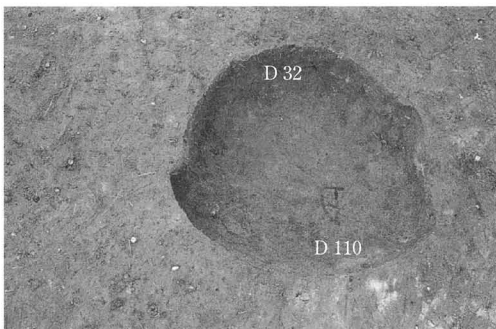
D 107 号土坑全景



D 108 号土坑全景、D 161




D 109 号土坑全景




D 110 号土坑全景



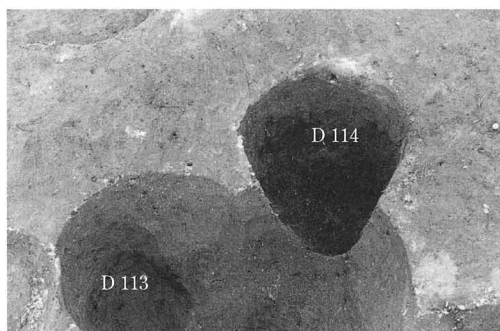
D 111 号土坑全景



D 112 号土坑全景



D 113 号土坑全景



D 114 号土坑全景



D 115 号土坑全景




D 116 号土坑全景




D 117 号土坑全景




D 118 号土坑全景



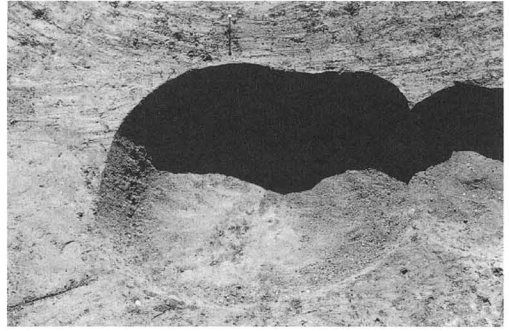
D 119 号土坑半截状况




D 120 号土坑全景



D 121 号土坑全景



D 123 号土坑全景




D 124 号土坑 (下) D 136 号土坑全景




D 125 号土坑全景




D 126 号土坑全景



D 127 号土坑全景



D 128 号土坑全景



D 129 号土坑全景



D 130 号土坑全景




D 131 号土坑全景




D 132 号土坑全景



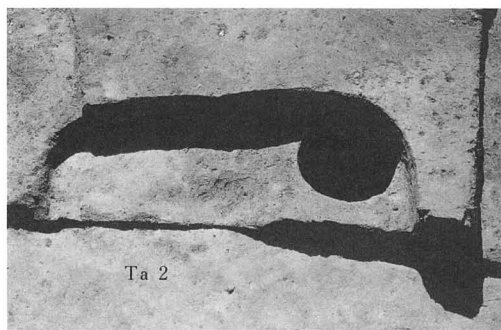
D 133 号土坑全景




D 134 号土坑全景



D 135 号土坑全景



D 137 号土坑全景




D 138 · 139 · 140 · 141 号土坑全景



D 142 号土坑全景




D 143 号土坑半截状况



D 144 · 145 号土坑半截状况



D 146 号土坑全景



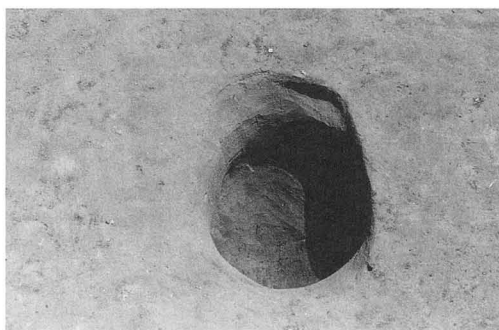
D 147 号土坑全景



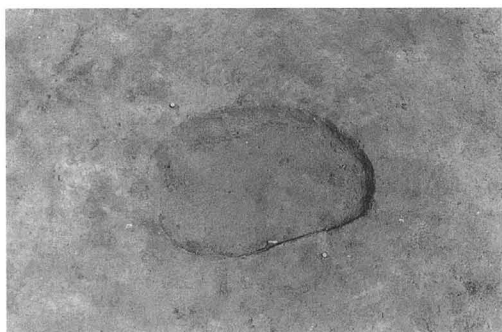
D 148 号土坑全景



D 149 号土坑全景



D 150 号土坑全景



D 151 号土坑全景



D 152 号土坑全景




D 153 号土坑全景



D 154 号土坑全景




D 155 号土坑全景



D 156 号土坑全景



D 158 号土坑全景




D 159 号土坑全景



D 160 号土坑全景



D 161 号土坑全景



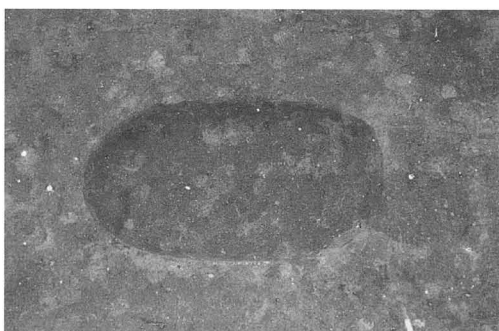
D 162 号土坑全景



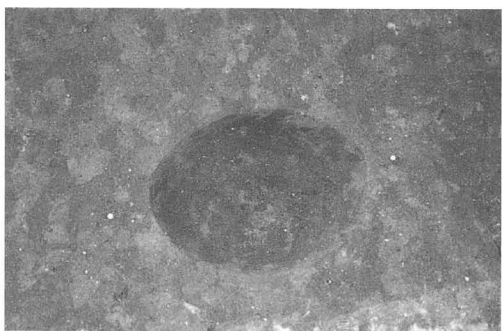
D 163 号土坑全景



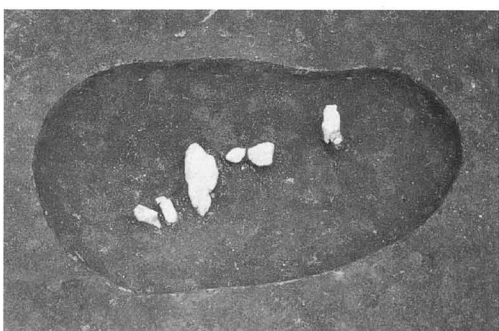
D 164 号土坑全景



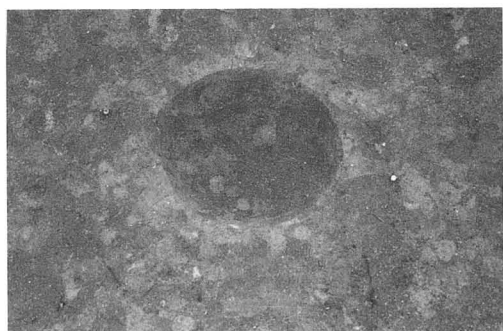
D 165 号土坑全景



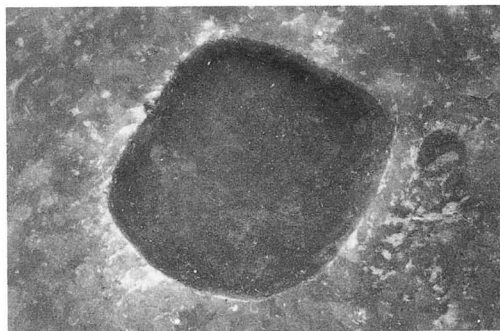
D 166 号土坑全景



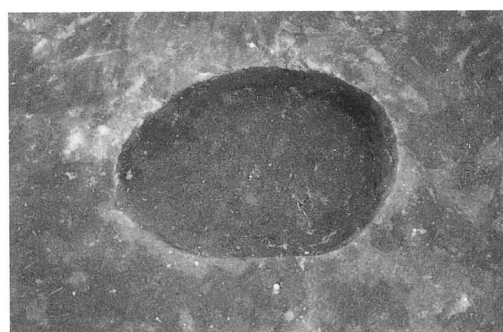
D 167 号土坑全景 (石あり)



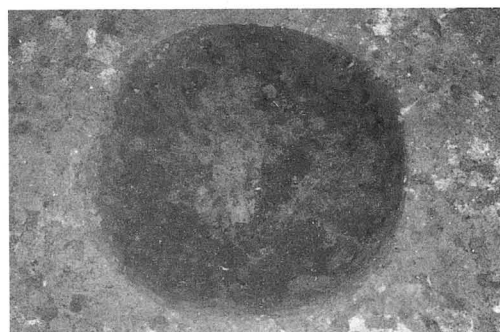
D 168 号土坑全景




D 169 号土坑全景



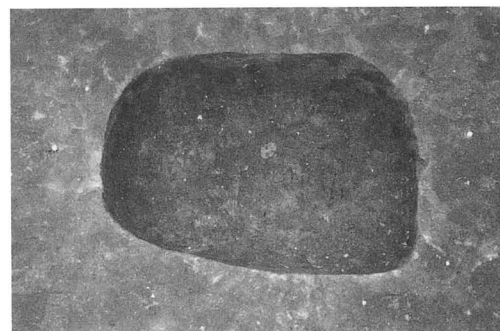
D 170 号土坑全景




D 171 号土坑全景



D 172 号土坑全景




D 173 号土坑全景



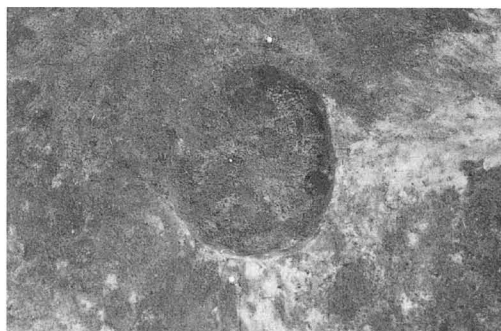
D 174 号土坑全景



D 175 号土坑全景




D 176 号土坑全景



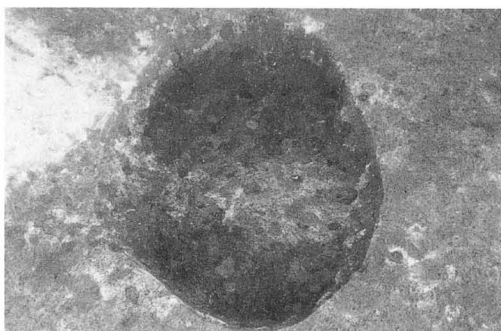
D 177 号土坑全景



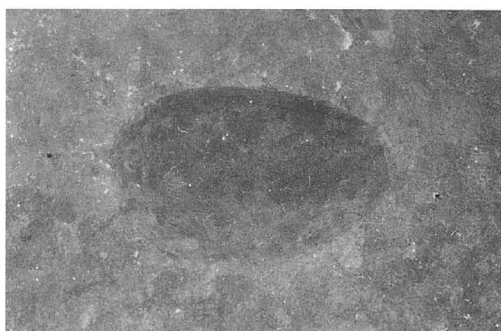
D 178 号土坑全景



D 179 号土坑全景



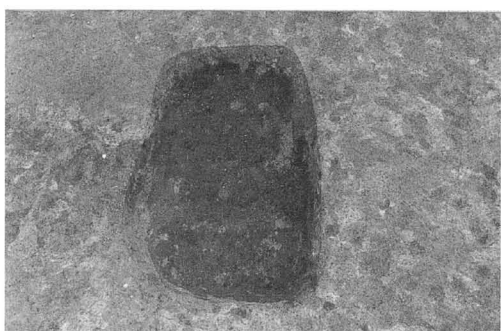
D 180 号土坑全景



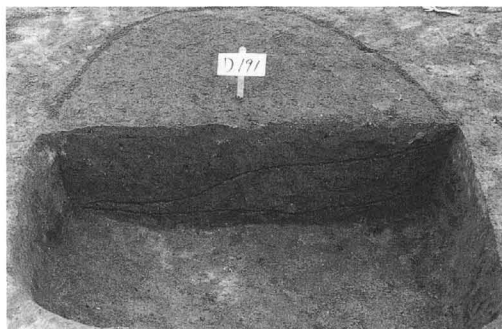
D 181 号土坑全景




D 182 号土坑全景



D 183 号土坑全景




D 184 号土坑半截状况



D 185 号土坑全景



D 186 号土坑全景



D 187 号土坑全景




D 188 号土坑全景



D 189 号土坑全景




D 190 号土坑全景



D 191 号土坑全景



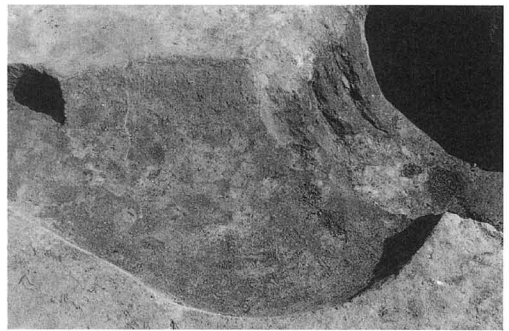
D 192 号土坑全景



D 193 · 194 号土坑全景




D 195 号土坑全景



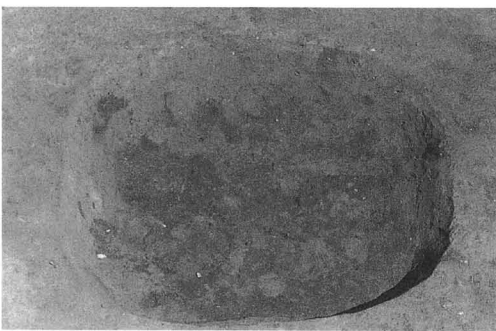
D 196 号土坑全景



D 198 号土坑全景




D 199 号土坑全景



D 202 号土坑全景




D 203 号土坑半截状况



D 204 号土坑全景



D 205 号土坑全景



D 206 号土坑全景




D 207 号土坑全景



D 208 号土坑全景 (集石あり)



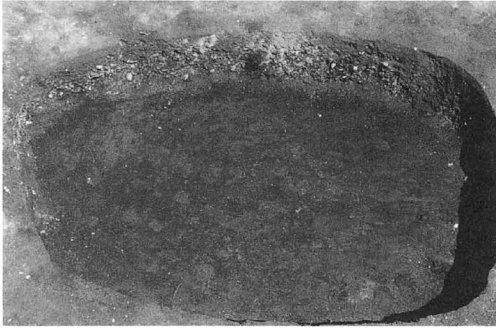
D 209 号土坑全景




D 211 号土坑全景




D 212 号土坑全景 (石あり)



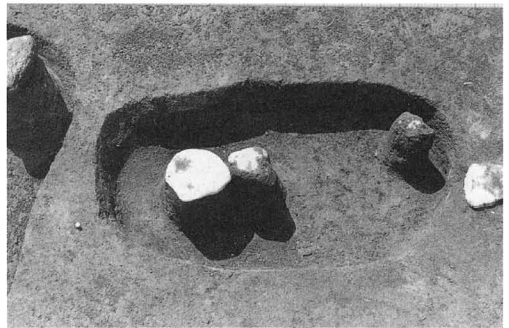
D 213 号土坑全景



D 214 号土坑半裁状況




D 215 号土坑全景



D 216 号土坑全景 (石あり)



D 217 号土坑全景 (集石あり)



D 217 号土坑全景 (集石なし)



D 218 号土坑全景 (集石あり)



D 218 号土坑全景 (集石なし)



D 219 号土坑全景 (集石あり)




D 219 号土坑全景 (集石あり)



D 219 号土坑全景 (集石なし)



D 220 号土坑全景 (石あり)



D 221 号土坑全景



D 222 号土坑半裁状況



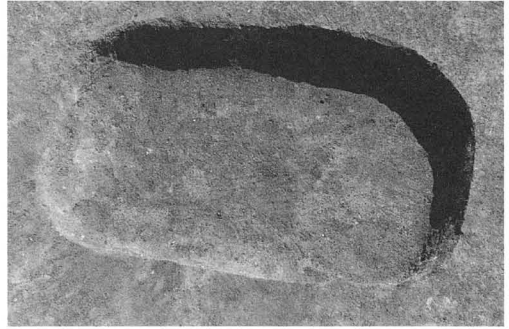
D 223 号土坑全景



D 224 号土坑全景




D 225 号土坑全景



D 226 号土坑全景



D 227 号土坑全景




D 228 号土坑全景



D 229 号土坑全景



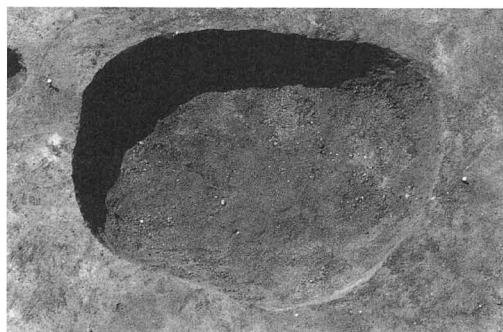
D 230 号土坑全景




D 231 号土坑全景




D 232 号土坑全景




D 233 号土坑全景



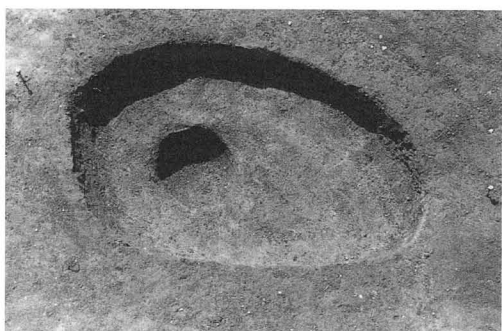
D 234 号土坑半截状况




D 235 号土坑半截状况




D 236 号土坑全景




D 237 号土坑全景



D 238 号土坑全景



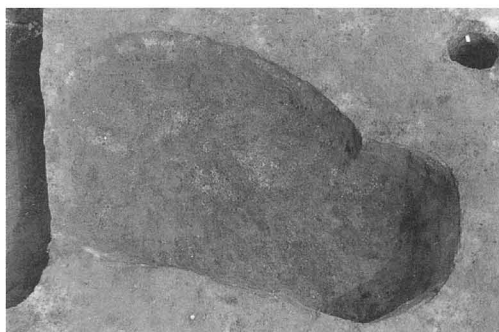
D 240 号土坑半截状况



D 241 号土坑全景



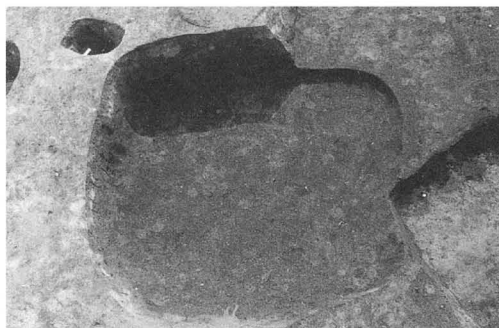
D 242 号土坑全景




D 243 号土坑全景




D 244 号土坑全景




D 245 号土坑全景



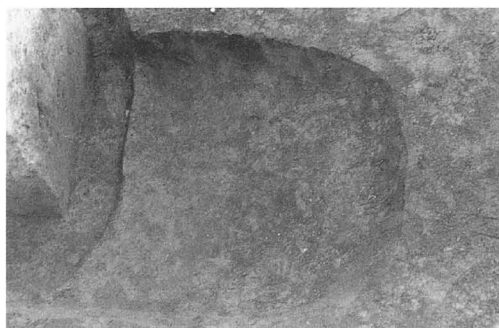
D 246 号土坑全景



D 247 号土坑全景



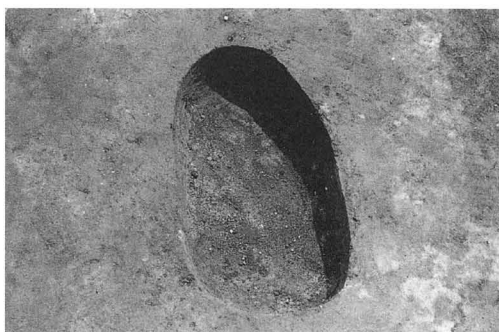
D 248 号土坑全景



D 249 号土坑全景




D 250 号土坑全景



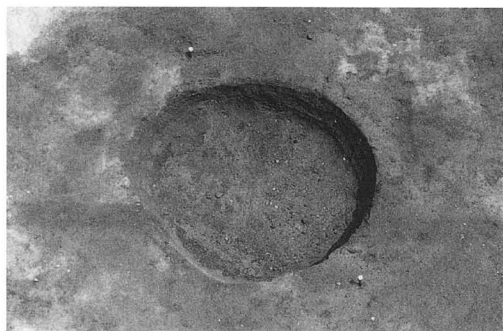
D 251 号土坑全景



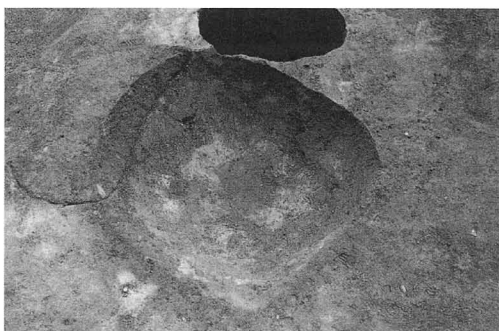
D 252 号土坑全景



D 253 号土坑全景




D 254 号土坑全景



D 255 号土坑全景




D 256 号土坑全景



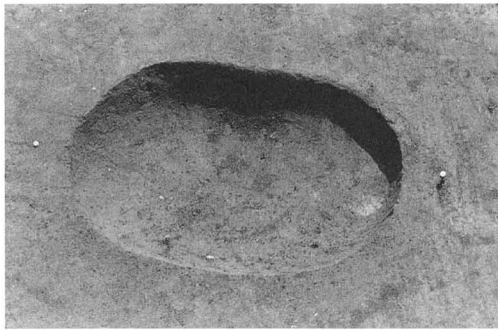
D 257 号土坑全景




D 258 号土坑全景 (石あり)



D 259 号土坑全景



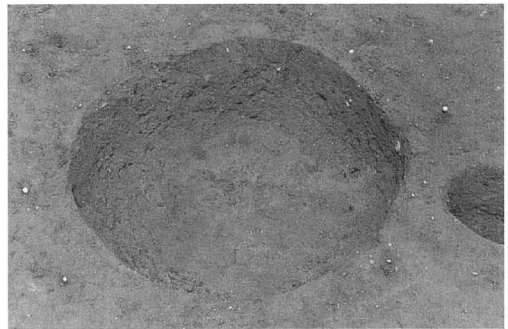
D 260 号土坑全景




D 261 号土坑全景



D 262 号土坑全景




D 263 号土坑全景




D 264 号土坑全景



D 265 号土坑全景



D 266 号土坑全景



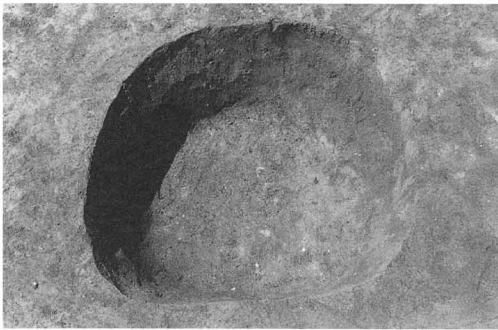
D 267 号土坑全景



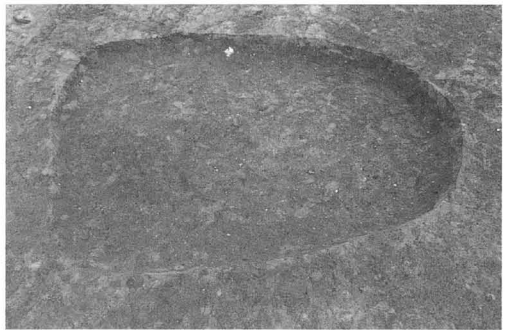
D 268 号土坑全景




D 269 号土坑全景 (石あり)



D 270 号土坑全景




D 271 号土坑全景



D 272 号土坑半裁状況



D 273 号土坑半裁状況



D 274 号土坑半截状況




D 275 号土坑全景



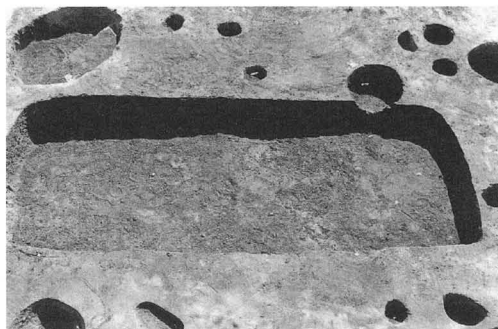
D 276 号土坑半截状況



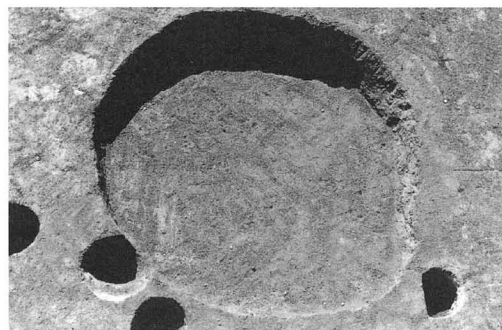
D 277 号土坑全景 (石あり)



D 278 号土坑全景



D 279 号土坑全景



D 280 号土坑全景



D 281 号土坑全景



D 282 号土坑全景




D 283 号土坑全景



D 284 号土坑全景




D 285 号土坑全景




D 286 号土坑全景



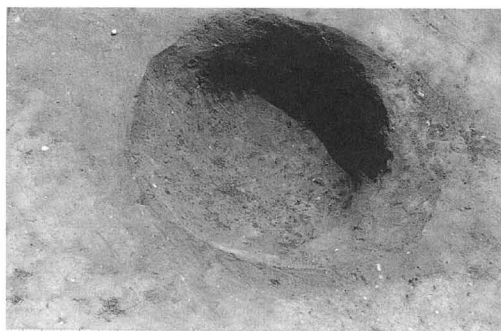
D 287 号土坑全景



D 288 号土坑全景




D 289 号土坑全景




D 290 号土坑全景



D 291 号土坑全景



D 292 号土坑半裁状況




D 293 号土坑半裁状況



D 294 号土坑全景 (集石あり)



D 294 号土坑全景 (集石なし)



D 295 号土坑骨出土状況




D 295 号土坑全景 (集石あり)



D 295 号土坑全景 (集石なし)



D 297 号土坑全景




D 298 号土坑全景



D 299 号土坑全景



D 300 号土坑全景



D 301・302 号土坑全景 (石あり)



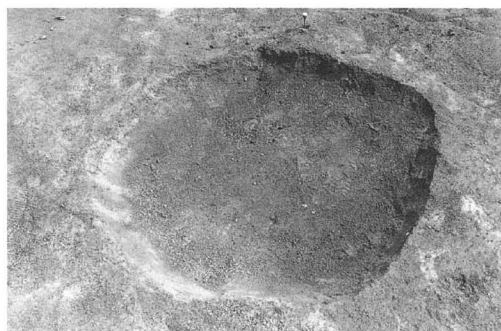
D 303 号土坑全景



D 304 号土坑全景




D 305 号土坑全景



D 306 号土坑全景



D 307 号土坑全景




D 308 号土坑全景



D 309 号土坑全景




D 310 号土坑全景




D 311 号土坑全景



D 312 号土坑全景




D 313 号土坑半截状况




D 314 号土坑全景



D 315 号土坑半截状况



D 316 号土坑全景



D 317 号土坑全景




D 318 号土坑全景



D 319 号土坑全景



D 320 号土坑全景



D 321 号土坑全景



D 322 号土坑全景



D 323 号土坑全景




D 324 号土坑全景



D 325 号土坑全景



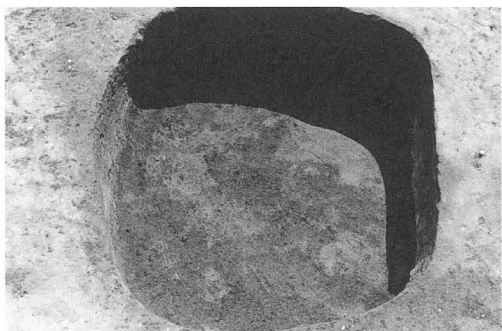
D 326 号土坑全景




D 327 号土坑全景




D 328 号土坑全景



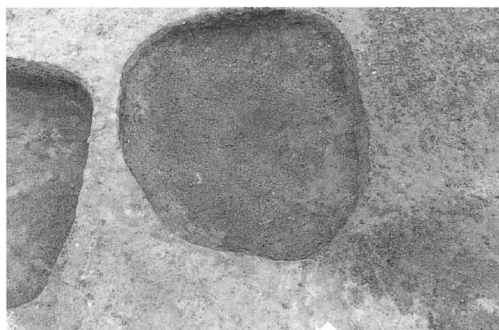
D 329 号土坑全景




D 330 号土坑全景




D 331 号土坑全景



D 332 号土坑全景



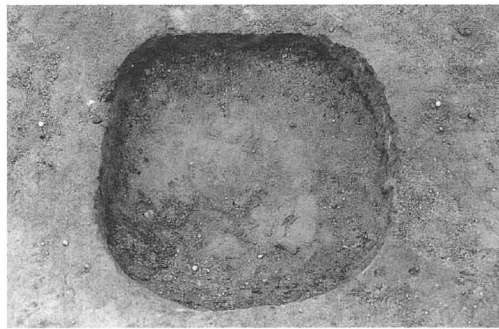
D 333 号土坑全景




D 334 号土坑全景



D 335 号土坑全景



D 336 号土坑全景




D 337 号土坑全景



D 338 号土坑全景




D 339 号土坑全景



D 340 号土坑全景




D 341 号土坑全景




D 342 号土坑全景



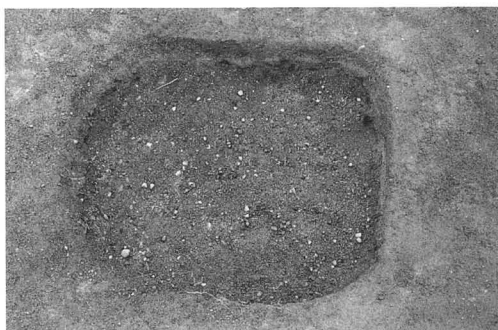
D 343 号土坑全景



D 344 · 386 号土坑全景




D 345 号土坑全景



D 346 号土坑全景




D 347 号土坑全景



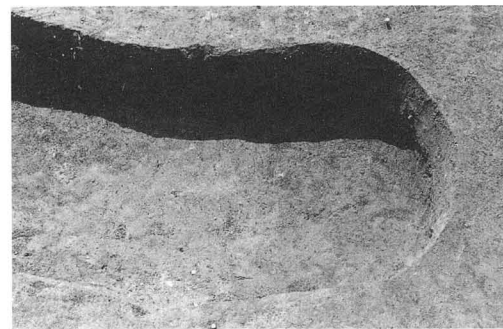
D 348 号土坑全景




D 349 号土坑全景



D 350 号土坑全景



D 351 号土坑全景



D 352 号土坑全景




D 353 号土坑全景




D 354 号土坑全景



D 355 号土坑全景




D 356 号土坑全景




D 357 号土坑全景




D 358 号土坑全景




D 359 · 415 号土坑全景




D 360 · 361 号土坑全景




D 362 号土坑全景




D 363 号土坑全景




D 364 号土坑全景




D 365 号土坑全景




D 366 号土坑全景




D 367 号土坑全景 (石あり)




D 368 号土坑全景




D 369 号土坑全景




D 370・371号土坑全景




D 372・422号土坑全景




D 373号土坑全景



D 374号土坑全景



D 375号土坑全景



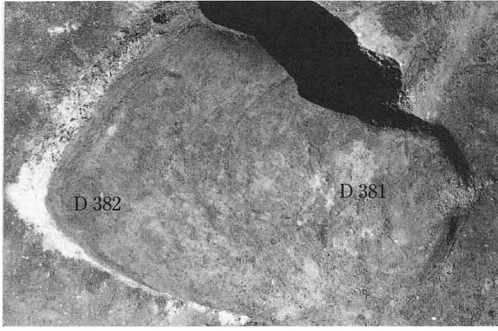
D 377号土坑全景



D 378・379号土坑全景(石あり)



D 381号土坑全景




D 382 号土坑全景



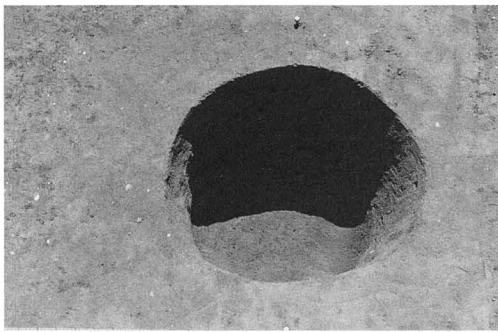
D 383 号土坑全景



D 384 号土坑全景




D 385 号土坑半截状况




D 387 号土坑全景




D 388 号土坑全景




D 389 号土坑全景



D 390 号土坑全景




D 391 号土坑全景



D 392 号土坑全景



D 393 号土坑全景



D 394 号土坑全景



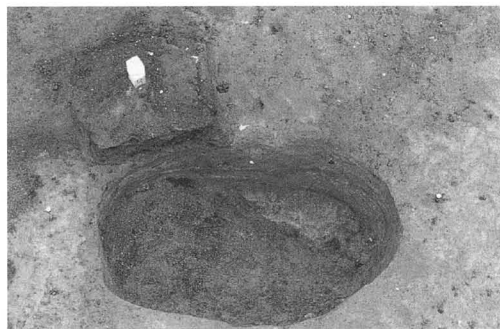
D 395 号土坑全景




D 396 号土坑全景




D 397 号土坑全景



D 398 号土坑全景




D 399 号土坑全景



D 400 号土坑全景




D 401 号土坑全景 (石あり)




D 402 号土坑全景



D 403 号土坑全景



D 404 号土坑全景




D 405 号土坑全景



D 406 号土坑全景



D 407 号土坑全景



D 408 号土坑全景



D 409 号土坑全景



D 410 号土坑全景



D 411 号土坑全景



D 412 号土坑全景



D 413 号土坑全景



D 414 号土坑全景




D 416 号土坑全景



D 417 号土坑全景




D 418 号土坑全景




D 419 号土坑全景



D 420 号土坑全景



D 421 · 296 号土坑全景



D 423 号土坑全景



D 424 号土坑全景



D 425 号土坑全景



D 426 号土坑全景



D 427 号土坑全景



D 428 号土坑全景



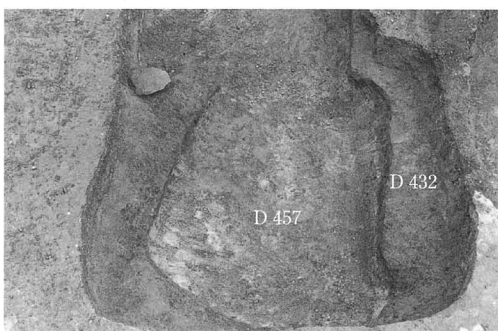
D 429 号土坑全景



D 430 号土坑全景



D 431 号土坑全景



D 432 · 457 号土坑全景




D 433 号土坑全景



D 434 号土坑全景



D 435 号土坑全景




D 436 号土坑全景



D 437 号土坑全景



D 438 号土坑全景




D 439 号土坑全景



D 440 号土坑全景



D 441 号土坑全景



D 442 号土坑半截状况



D 443 号土坑全景




D 444 号土坑全景



D 445 号土坑全景



D 446 号土坑全景




D 447 号土坑全景



D 448 号土坑全景




D 449 号土坑全景



D 450 号土坑全景



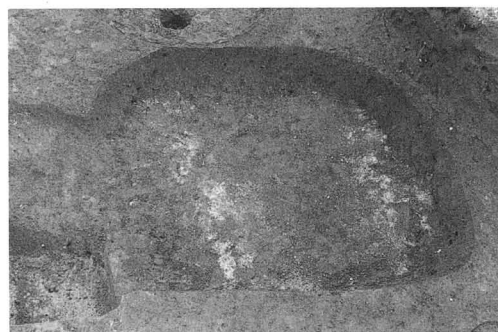
D 451 号土坑全景



D 452 号土坑全景



D 453 号土坑全景



D 454 号土坑全景



D 455 号土坑全景




D 456 号土坑全景




D 458 号土坑全景




D 459 号土坑全景




D 460 号土坑全景



D 461 号土坑全景



D 462 号土坑全景




D 463 号土坑半截状况



D 464 号土坑全景



D 465 号土坑全景



D 466 号土坑全景



D 467 号土坑全景



D 468・469 号土坑全景



D 470 号土坑全景



D 471 号土坑全景 (石あり)




D 472 号土坑全景 (集石あり)



D 473 号土坑全景



D 474 号土坑全景




D 475 号土坑全景




D 476 号土坑人骨出土状况




D 476 号土坑全景



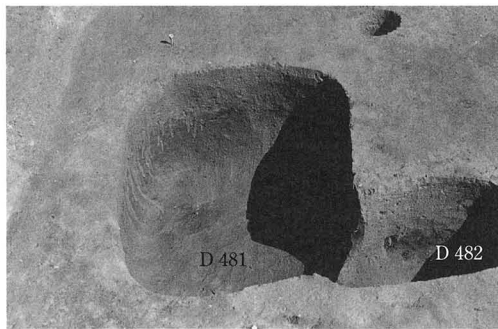
D 477 · 478 号土坑全景




D 479 号土坑半截状况




D 480 号土坑全景



D 481 · 482 号土坑全景



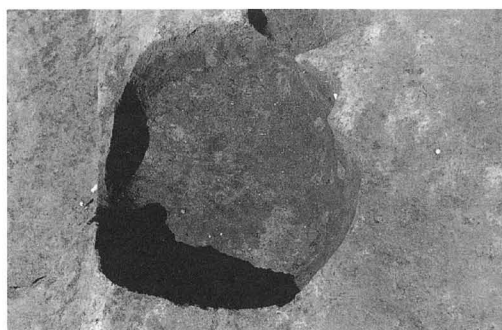
D 483 · 495 · 496 号土坑全景



D 484 号土坑全景




D 485 号土坑全景




D 486 号土坑全景



D 487 号土坑全景




D 488 号土坑全景




D 489 号土坑全景




D 490 号土坑全景




D 491 号土坑全景




D 492 号土坑全景




D 493 号土坑全景



D 494 号土坑全景



D 497 号土坑全景




D 498 号土坑全景




D 499 号土坑全景



D 500 号土坑全景




D 501 号土坑全景



D 502 号土坑全景



D 503 号土坑全景




D 504 号土坑全景



D 505 号土坑全景



D 506 号土坑全景




D 507 号土坑全景




D 508 号土坑全景



D 509 号土坑全景



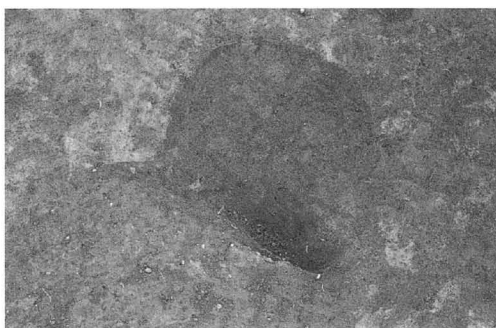
D 511 号土坑全景



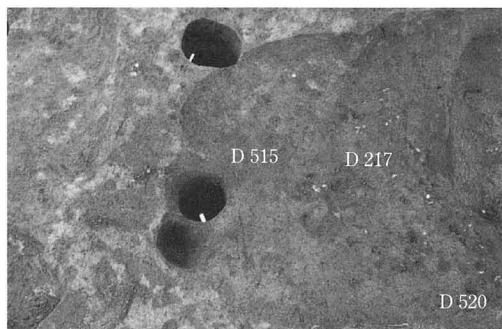
D 512 号土坑半截状况



D 513 号土坑全景



D 514 号土坑全景




D 515 · 520 · 217 号土坑全景



D 516 号土坑全景



D 517 号土坑全景




D 518 号土坑全景




D 519 号土坑全景



D 521 号土坑全景




D 522 号土坑全景




D 523 号土坑全景




D 524 号土坑全景




D 525 号土坑全景




D 526 号土坑全景




D 528 号土坑全景




D 529 号土坑全景




D 530 号土坑全景




D 531 号土坑人骨出土状况



D 532 号土坑全景




D 533 号土坑全景




D 534 号土坑全景



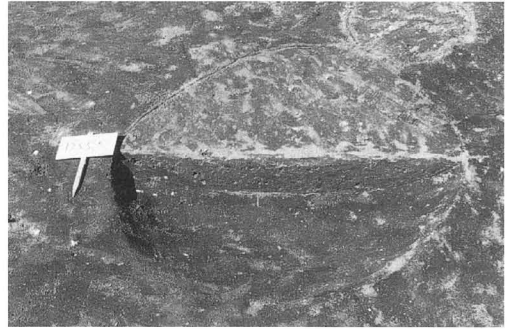
D 535 号土坑全景




D 536 号土坑全景




D 537 号土坑全景



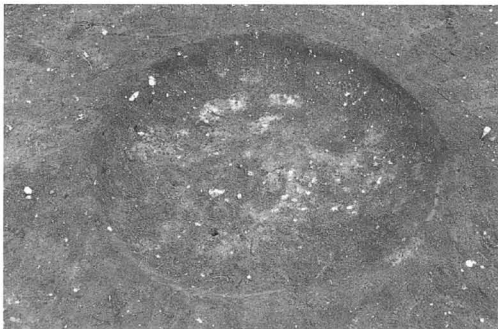
D 538 号土坑半截状况



D 539 号土坑全景




D 540 号土坑全景




D 541 号土坑全景



D 542 号土坑全景



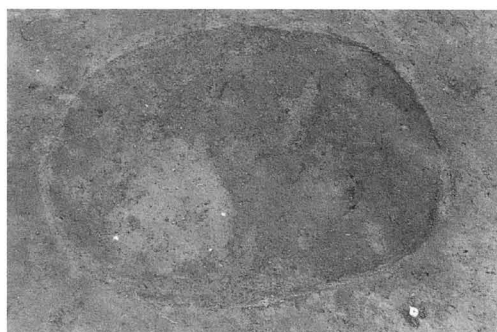
D 543 号土坑全景



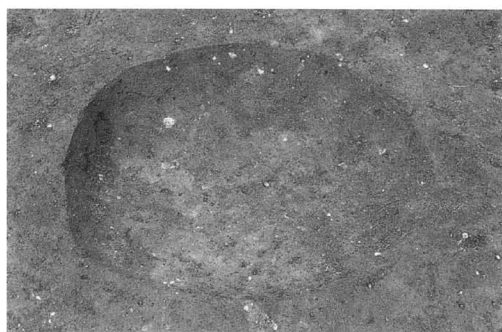
D 544 号土坑全景




D 545 号土坑全景



D 546 号土坑全景



D 547 号土坑全景



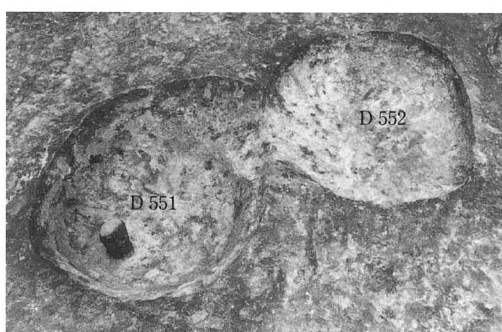
D 548 号土坑全景




D 549 号土坑全景



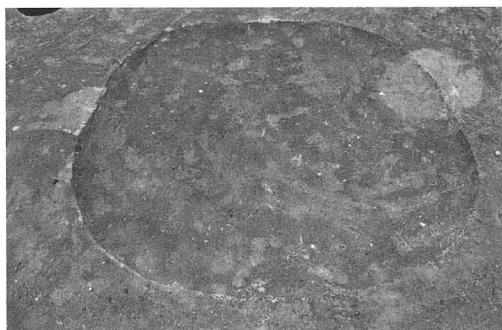
D 550 号土坑全景




D 551 · 552 号土坑全景




D 553 号土坑全景




D 554 号土坑全景



D 555 号土坑全景



D 556 号土坑全景



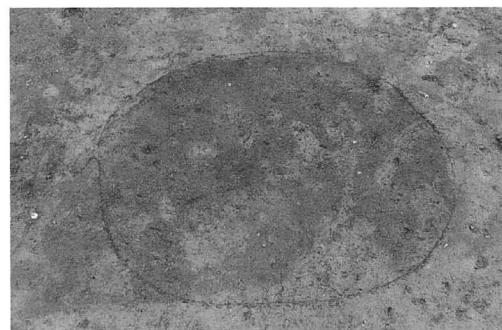
D 557 号土坑全景



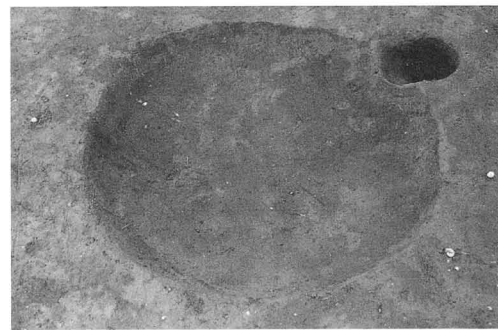
D 558 号土坑全景




D 559 号土坑全景



D 560 号土坑全景




D 561 号土坑全景



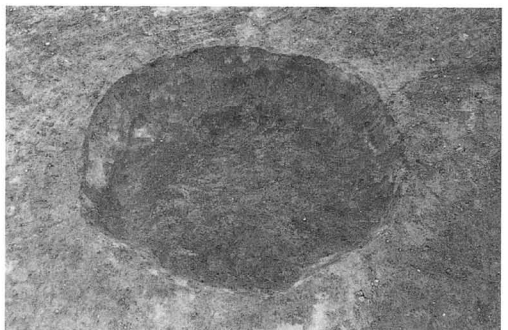
D 562 号土坑半截状況



D 563 号土坑全景 (集石あり)




D 563 号土坑全景 (集石あり)



D 563 号土坑全景 (集石なし)




D 564 号土坑全景 (集石あり)



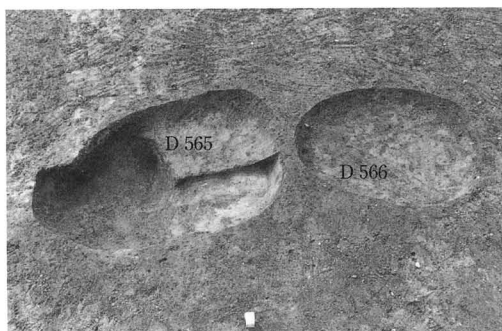
D 564 号土坑全景 (集石なし)



D 565 号土坑全景



D 566 号土坑全景 (石あり)




D 566 号土坑全景



D 567 号土坑全景




D 568 号土坑全景



D 569 号土坑全景



D 570 号土坑半裁状況



D 571・572 号土坑全景




D 573 号土坑全景



D 574 号土坑全景 (集石あり)



D 574 号土坑全景 (集石あり)



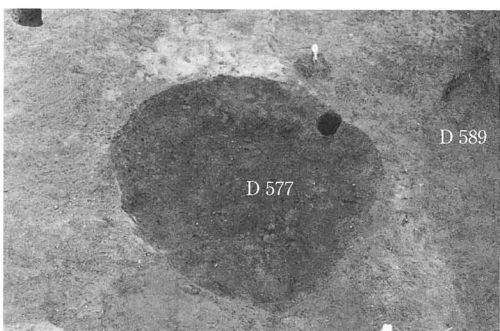
D 575 号土坑半截状況



D 576・577 号土坑全景 (集石あり)



D 577 号土坑全景 (集石あり)



D 577・589 号土坑全景



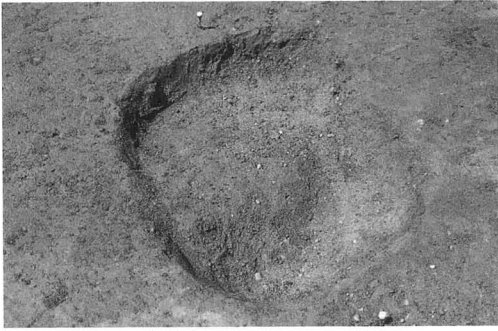
D 578 号土坑全景




D 579 号土坑全景



D 580 号土坑全景



D 581 号土坑全景



D 582 号土坑全景 (石あり)



D 583 号土坑全景




D 584 号土坑全景



D 585 号土坑全景




D 586 号土坑全景 (集石あり)



D 586 号土坑全景 (集石除去直後)



D 586 号土坑全景 (集石なし)



D 587 号土坑全景 (石あり)




D 588 号土坑全景



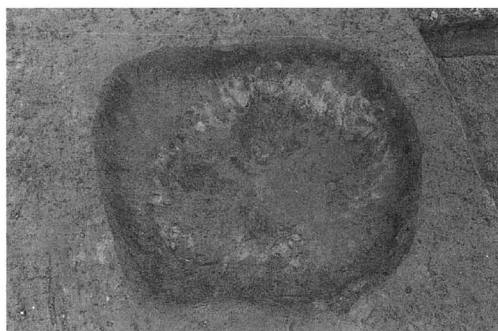
D 589 号土坑全景



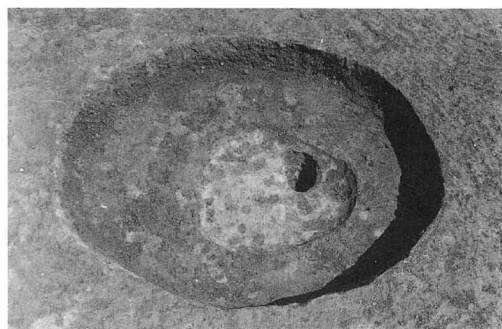
D 590 号土坑全景 (石あり)



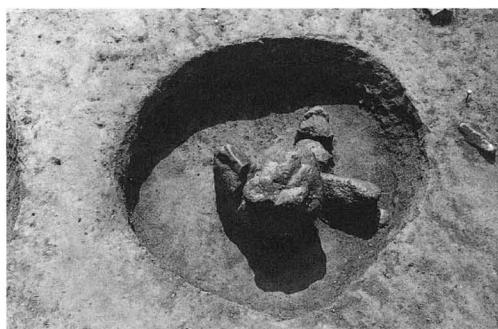
D 591 号土坑全景 (石あり)



D 591 号土坑全景 (石なし)



D 592 号土坑全景




D 593 号土坑全景 (集石あり)



D 593 号土坑全景 (集石なし)



D 594 号土坑全景 (集石あり)



D 594 号土坑全景 (集石なし)



D 595 号土坑全景



D 596 号土坑全景 (集石あり)



D 596 号土坑全景 (集石なし)




D 597 号土坑全景 (集石あり)



D 597 号土坑人骨出土状況 (集石あり)



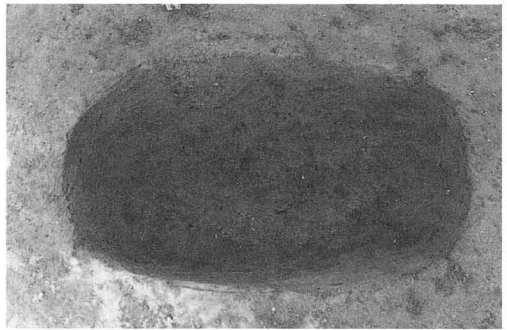
D 597 号土坑人骨出土状況 (集石なし)




D 598 号土坑人骨出土状況



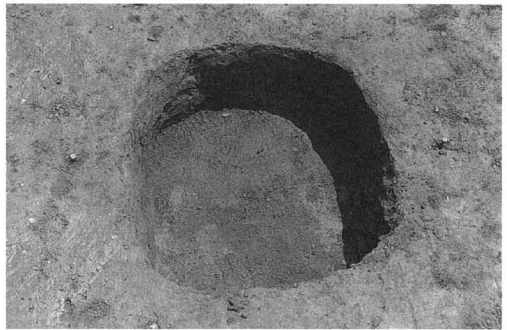
D 598 号土坑全景



D 599 号土坑全景




D 600 号土坑全景




D 601 号土坑全景



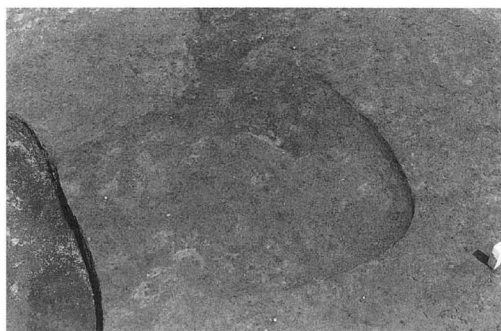
D 602 号土坑全景




D 603 号土坑全景



D 604 号土坑全景




D 605 号土坑全景




D 606 号土坑全景




D 607 号土坑全景 (石あり)




D 608 号土坑全景



D 609 号土坑全景



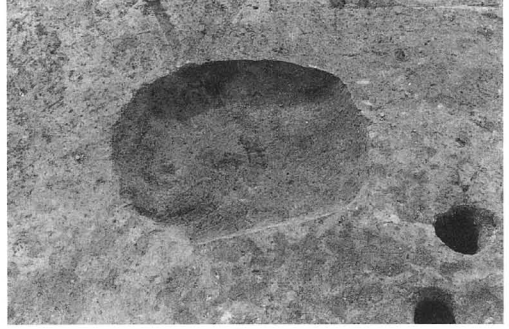
D 610 号土坑全景



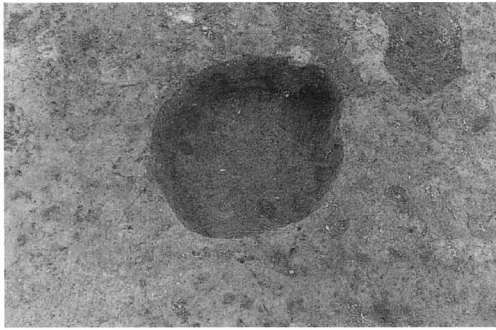
D 611 号土坑半裁状況




D 612 号土坑全景




D 613 号土坑全景




D 614 号土坑全景




D 615 号土坑全景




D 616 · 617 · 619 号土坑全景




D 618 号土坑全景




D 620 · 621 号土坑全景



D 622 号土坑全景



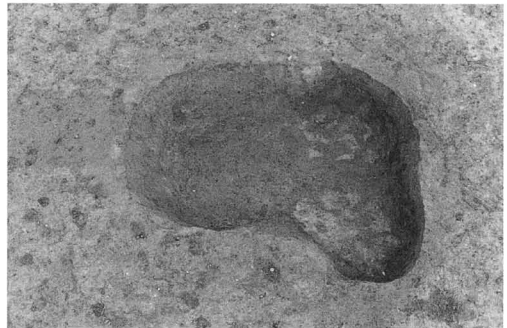
D 623 号土坑全景




D 624 号土坑全景



D 625 号土坑全景




D 626 号土坑全景




D 627 号土坑全景



D 628 号土坑全景




D 629 号土坑全景




D 630 号土坑全景



D 631 号土坑全景



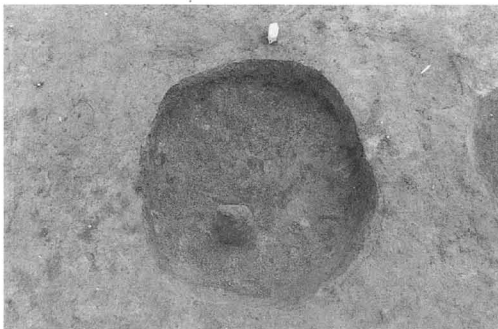
D 632 号土坑全景




D 633 号土坑全景




D 634 号土坑全景



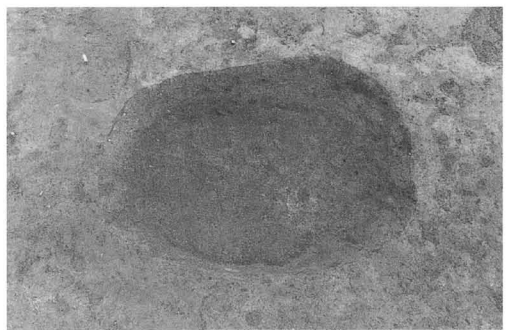
D 635 号土坑全景



D 636 · 637 · 641 号土坑全景




D 636 号土坑古钱出土状况



D 638 号土坑全景




D 639 号土坑全景




D 640 号土坑全景




D 642 号土坑全景



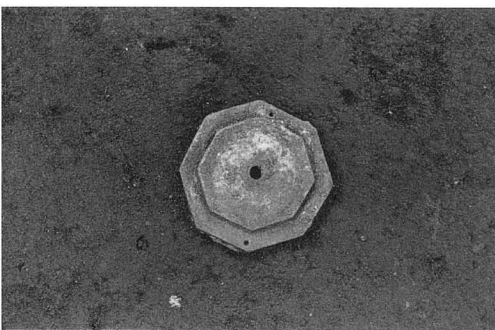
D 643 号土坑全景




D 644 号土坑全景




D 645 号土坑全景



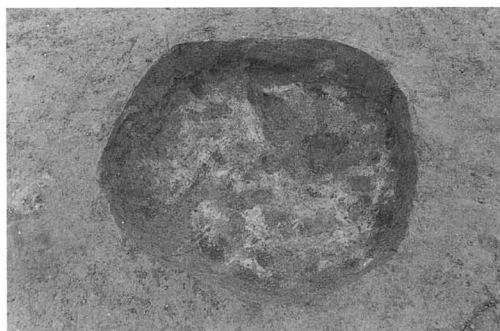
D 647 号土坑金铜製品出土状况



D 649 号土坑全景



D 650 · 673 号土坑全景




D 651 号土坑全景




D 652 号土坑全景




D 653 号土坑全景




D 654 · 669 号土坑全景



D 655 号土坑全景



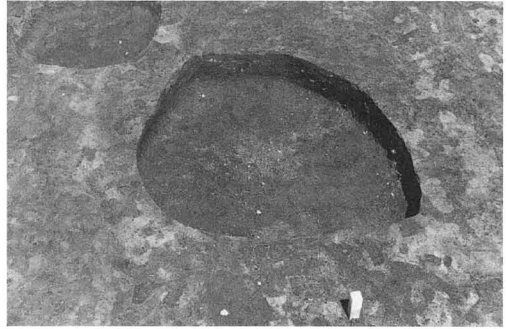
D 656 号土坑全景




D 657 号土坑全景



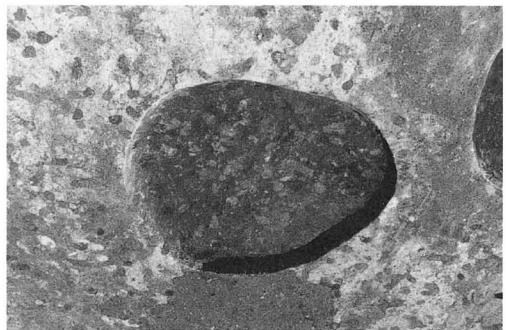
D 658 号土坑全景



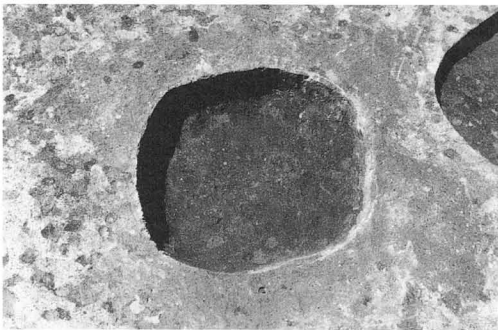
D 659 号土坑全景



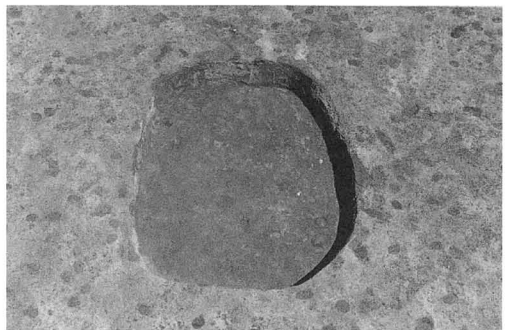
D 660 号土坑全景




D 661 号土坑全景




D 662 号土坑全景



D 663 号土坑全景



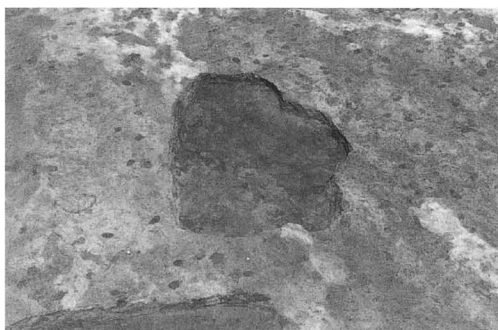
D 664 号土坑全景



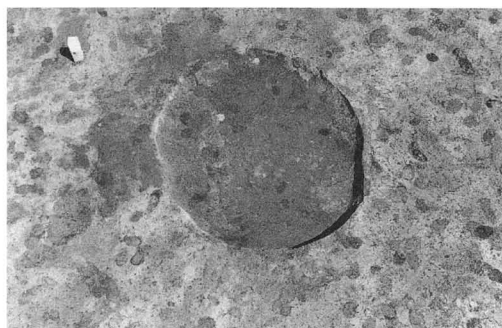
D 665 号土坑全景




D 666 号土坑全景



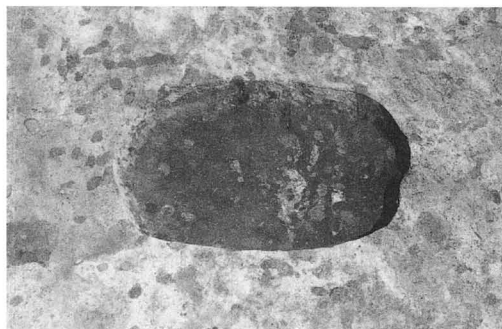
D 667 号土坑全景




D 668 号土坑全景



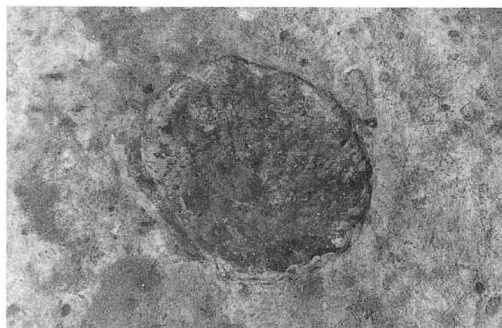
D 669 号土坑全景



D 670 号土坑全景



D 671 号土坑全景



D 672 号土坑全景



D 674 号土坑全景



D 675 号土坑全景




D 676 号土坑全景




D 677 号土坑全景 (集石あり)




D 677 号土坑全景 (集石なし)



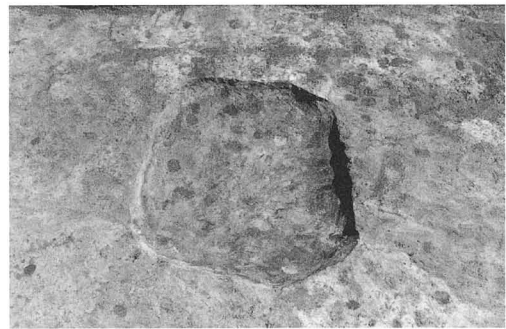
D 678 号土坑全景




D 679 号土坑全景



D 680 号土坑全景




D 681 号土坑全景




D 682 号土坑全景




D 683 号土坑全景




D 684 号土坑全景



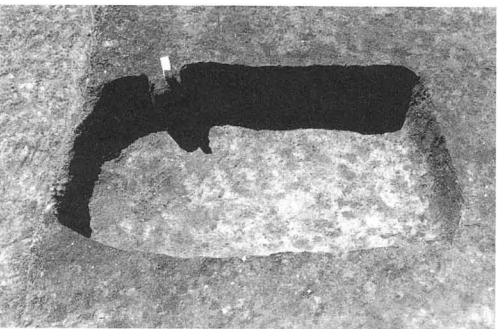
D 685 号土坑半截状况




D 686 号土坑全景




D 687 号土坑全景



D 688 号土坑全景




D 689 号土坑全景



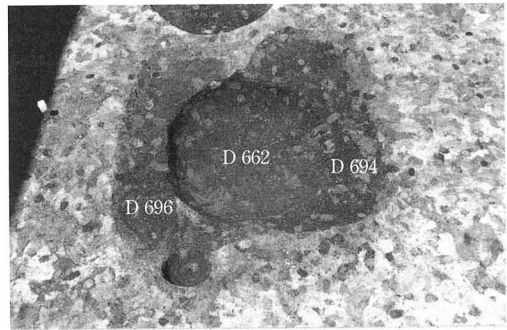
D 690 号土坑全景



D 692 号土坑全景




D 693 · 661 号土坑全景




D 694 · 662 · 696 号土坑全景



D 695 号土坑人骨出土状况 1



D 695 号土坑人骨出土状况 2




D 697 号土坑人骨出土状况 1




D 697 号土坑人骨出土状况 2



D 697 号土坑人骨出土状况3




D 698 · 669 号土坑全景



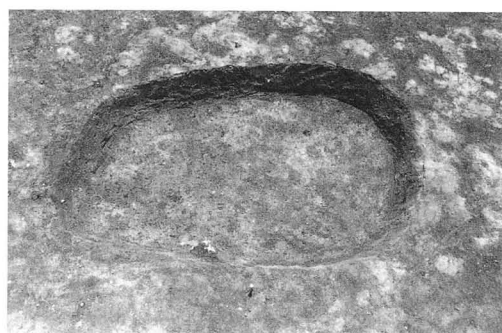
D 699 号土坑全景




D 700 号土坑全景



D 701 号土坑全景




D 702 号土坑全景



D 703 · 715 号土坑全景




D 704 号土坑全景




D 705 号土坑全景




D 706 号土坑全景




D 707 号土坑全景



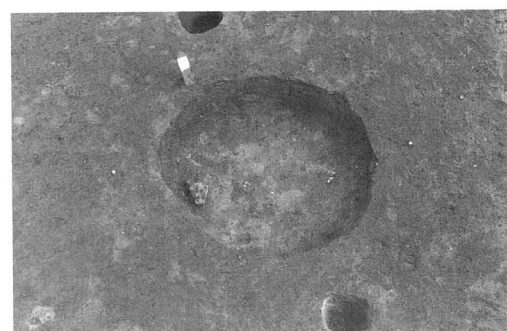
D 708 号土坑全景




D 709 号土坑全景



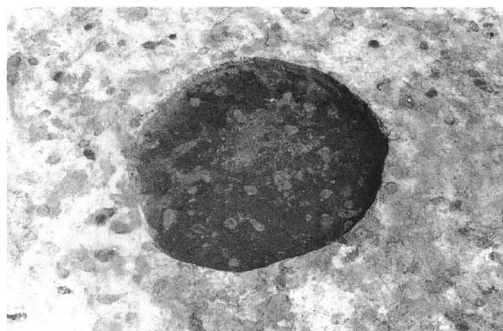
D 710 号土坑全景




D 711 号土坑全景



D 712 号土坑全景 (集石あり)



D 713 号土坑全景




D 714 · 730 号土坑全景




D 715 号土坑全景



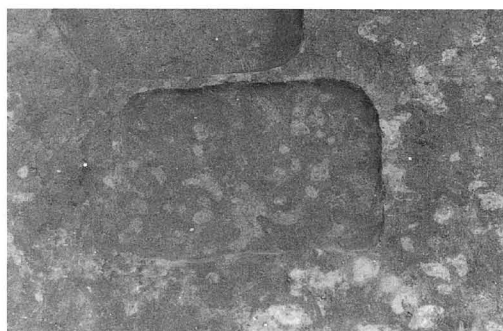
D 716 号土坑全景




D 717 · 704 号土坑全景




D 718 · 719 号土坑全景



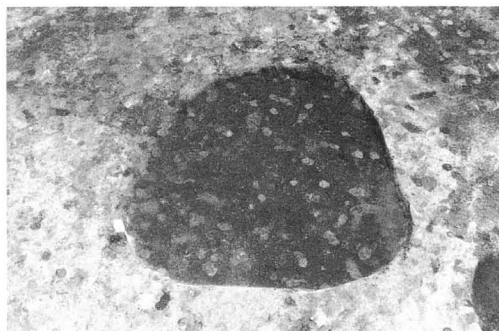
D 720 号土坑全景




D 721 号土坑全景




D 722 号土坑全景



D 723 号土坑全景



D 724 号土坑全景



D 725 号土坑全景



D 726 号土坑全景




D 727 号土坑全景



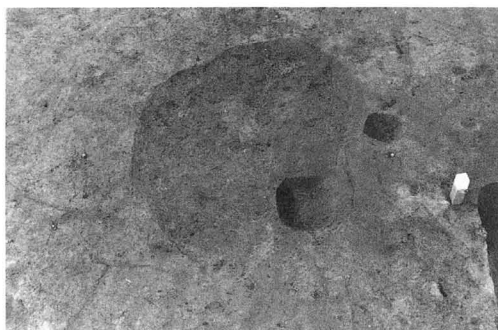
D 728 号土坑全景




D 729 号土坑全景



D 731 号土坑全景



D 732 号土坑全景



D 733 号土坑全景




D 734 号土坑全景




D 735 号土坑全景




D 736 号土坑全景



D 737 · 715 号土坑全景




D 738 · 717 号土坑全景




D 739 · 740 · 745 号土坑全景




D 741 号土坑全景



D 742 号土坑全景




D 743 · 781 ~ 787 · 789 号土坑全景




D 744 号土坑全景



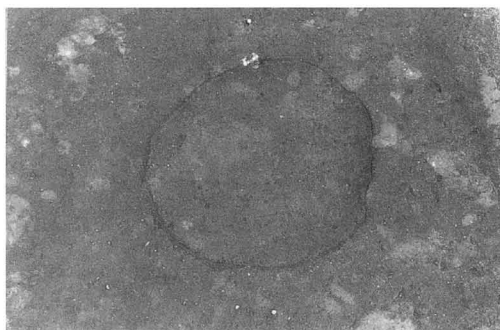
D 746 号土坑全景



D 747 号土坑全景



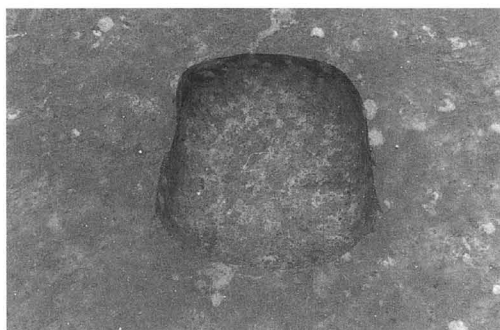
D 748 号土坑全景



D 749 号土坑全景



D 750 号土坑全景



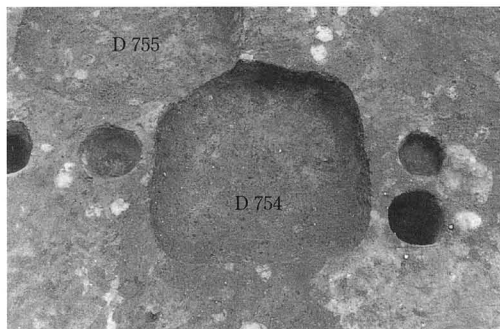
D 751 号土坑全景



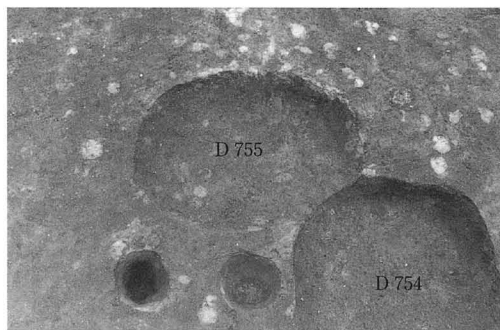
D 752 号土坑全景




D 753 号土坑全景




D 754 号土坑全景



D 755 号土坑全景




D 756 · 757 · 758 · 772 号土坑全景



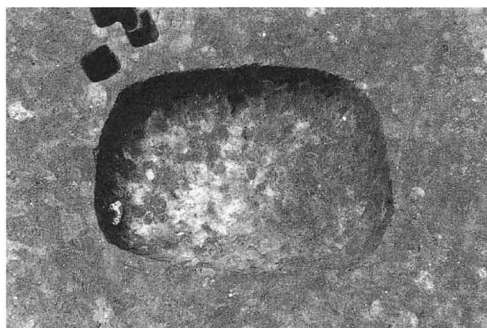
D 759 号土坑全景



D 760 号土坑全景




D 761 号土坑全景




D 762 号土坑全景



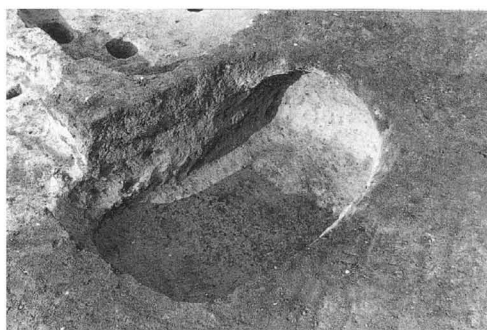
D 763 号土坑全景



D 764 号土坑全景




D 765 号土坑全景




D 766 号土坑全景




D 767 号土坑全景




D 768 号土坑全景



D 769 号土坑全景




D 770 · 771 号土坑全景




D 773 号土坑全景



D 774 号土坑全景




D 775 · 807 · 808 号土坑全景




D 776 号土坑全景




D 777 号土坑全景




D 778 号土坑馬骨出土状況 1




D 778 号土坑馬骨出土状況 2



D 778 号土坑馬骨出土状況 3



D 778 号土坑馬骨出土状況 4




D 779 号土坑全景



D 780 号土坑全景 (石あり)




D 788 号土坑全景




D 790 号土坑全景




D 791 号土坑全景




D 792・793 号土坑全景



D 794 号土坑全景



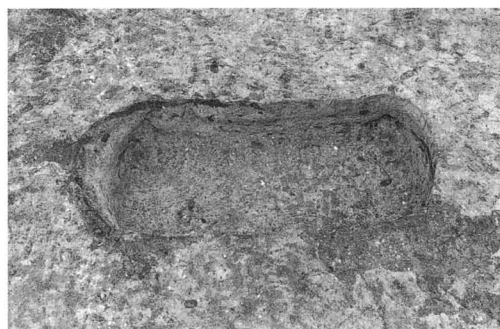
D 795・801 号土坑全景



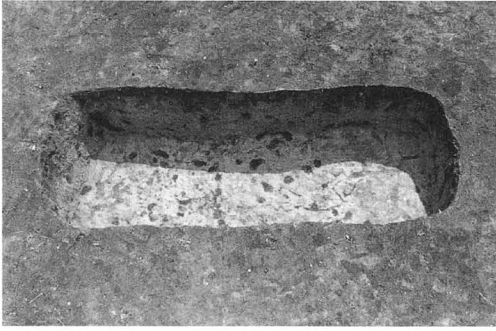
D 796・797 号土坑全景



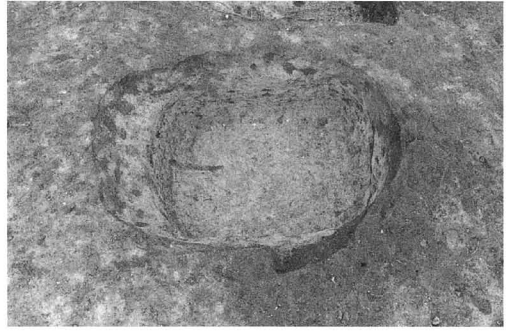
D 798 号土坑全景



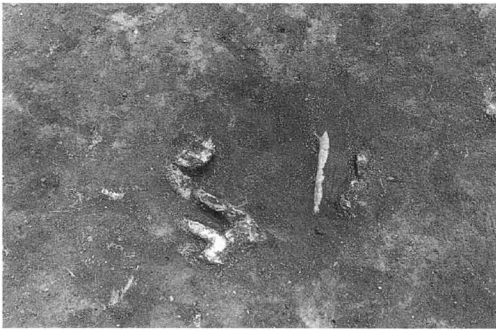
D 799 号土坑全景



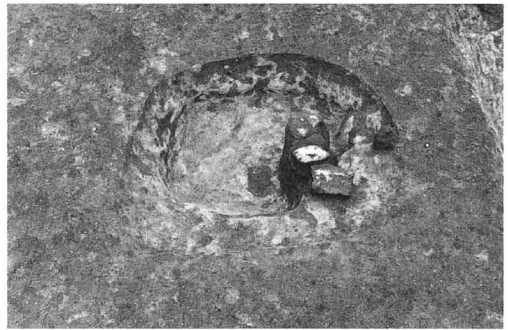
D 800 号土坑全景




D 802 号土坑全景




D 803 号土坑全景




D 804 号土坑全景



D 804 号土坑獸骨出土狀況




D 805・806 号土坑全景



D 809・810 号土坑全景



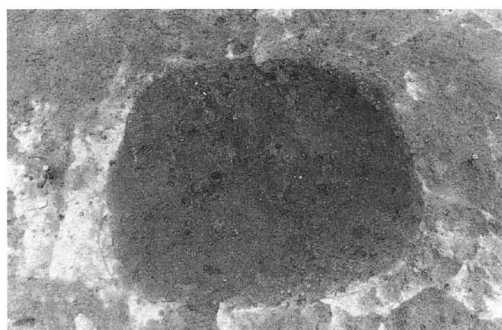
D 811 号土坑馬骨出土狀況



D 812 · 813 号土坑全景




D 814 号土坑全景



D 815 号土坑全景



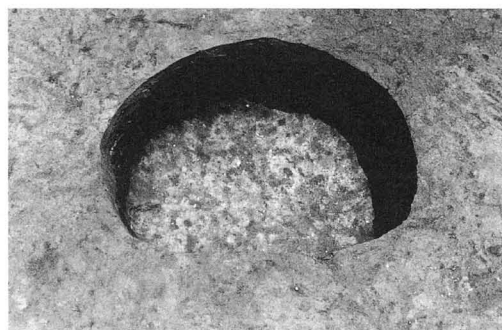
D 816 号土坑全景



D 817 号土坑全景




D 818 号土坑全景



D 819 号土坑全景



D 820 号土坑全景



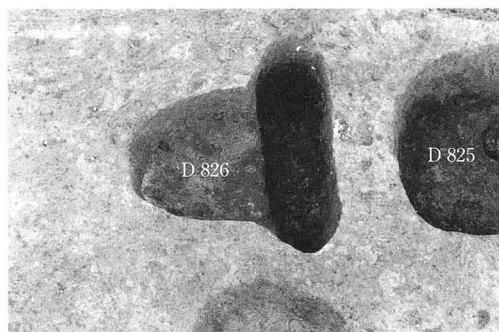
D 821 · 822 · 823 号土坑全景



D 824 号土坑全景



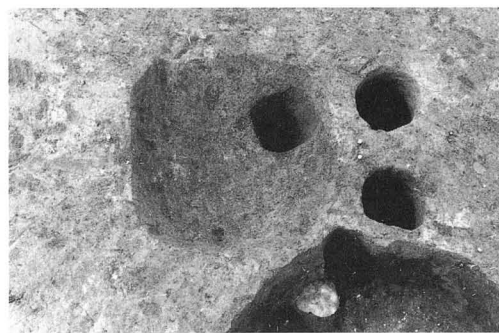
D 825 号土坑全景



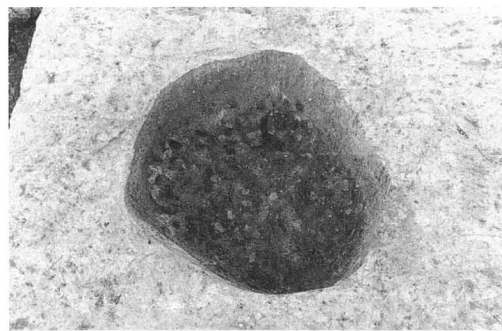
D 826 号土坑半截状况



D 827 号土坑全景



D 828 号土坑全景




D 829 号土坑全景



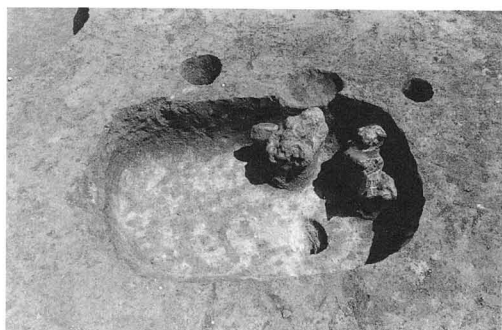
D 830 号土坑全景



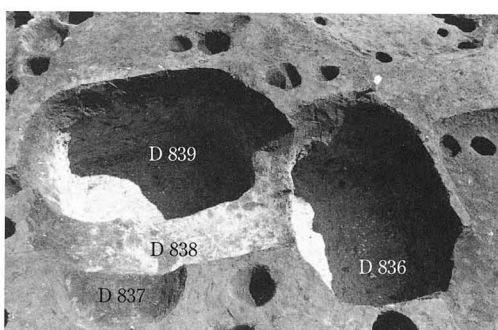
D 831 号土坑全景




D 832・833・834 号土坑全景



D 835 号土坑全景 (集石あり)



D 836・837・838・839 号土坑全景



D 841・842・856 号土坑全景



D 843 号土坑全景




D 844 号土坑全景



D 845 号土坑全景




D 846 号土坑全景




D 847 · 848 号土坑全景



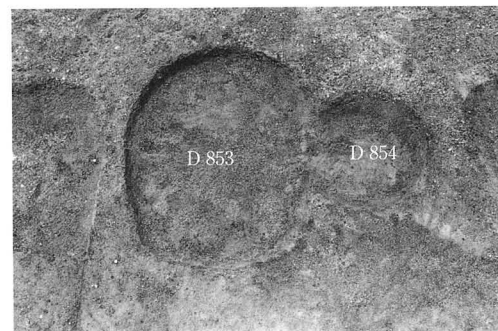
D 849 号土坑全景



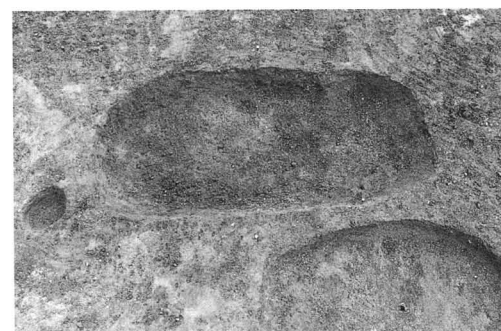
D 850 号土坑全景



D 851 · 852 号土坑全景




D 853 · 854 号土坑全景



D 856 号土坑全景




D 857 号土坑全景




D 858 号土坑全景




D 859 号土坑全景



D 860 号土坑全景



D 861 号土坑全景




D 862 · 863 号土坑全景



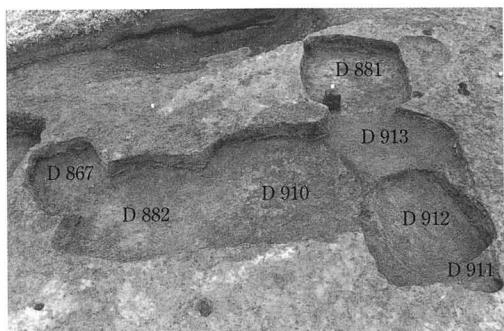
D 864 号土坑全景




D 865 号土坑全景



D 866 号土坑全景



D 867 · 881 · 882 · 910~913 号土坑全景




D 868 · 869 号土坑全景



D 870 号土坑全景



D 871 号土坑全景




D 872 · 887 号土坑全景




D 873 号土坑全景



D 874 号土坑全景



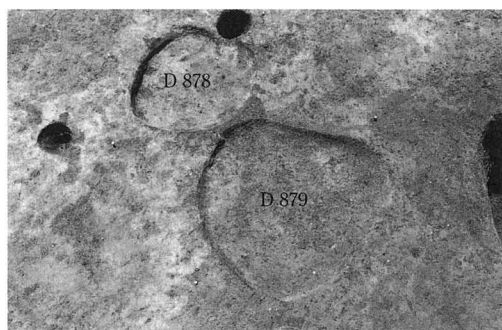
D 875 号土坑全景



D 876 号土坑全景



D 877 号土坑全景



D 878 · 879 号土坑全景



D 880 号土坑全景



D 881 号土坑全景




D 883 号土坑全景



D 884 号土坑全景




D 886 号土坑全景




D 888 号土坑全景




D 889 号土坑全景




D 890 号土坑全景



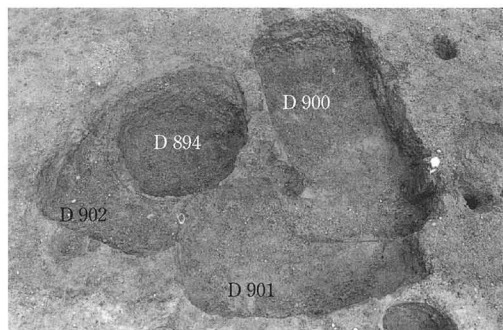
D 891 号土坑全景




D 892 号土坑全景




D 893 号土坑全景



D 894 · 900 · 901 · 902 号土坑全景



D 895 号土坑全景



D 896 · 897 · 898 号土坑全景




D 899 号土坑全景




D 901 号土坑全景



D 903 号土坑全景



D 904 号土坑全景



D 905 号土坑全景



D 906 号土坑馬骨出土狀況 1




D 906 号土坑馬骨出土狀況 2




D 906 号土坑馬骨出土状況 3



D 906 号土坑馬骨除去状態




D 907 号土坑全景




D 908・909 号土坑全景




D 917 号土坑全景



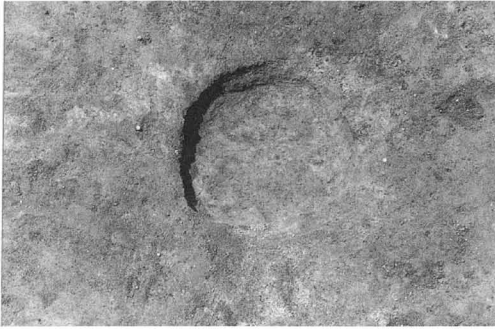
D 914～916・919～923・926・936 号土坑全景




D 924・925 号土坑全景




D 927 号土坑全景



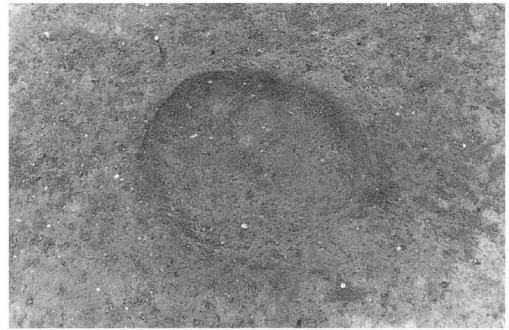
D 928 号土坑全景



D 929 号土坑全景



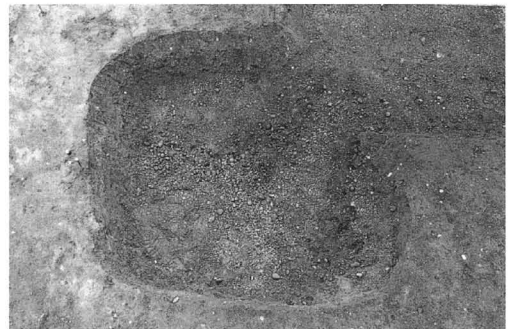
D 930 号土坑全景



D 931 号土坑全景



D 932 号土坑全景



D 937 号土坑全景




D 938 号土坑全景




D 939 号土坑全景




1号粘土坑全景



2号粘土坑全景




3号粘土坑全景




M4・6号沟迹全景



M4号沟迹全景




自然流露全景



M7・12号沟迹全景



M 33 号溝跡全景




M 12・23・34・36・37・38 号溝跡全景



調査区北側畑跡全景




調査区南側畑跡調査風景



調査区南側畑跡土層断面




調査区南側畑跡全景




前藤部遺跡第2面調査状況 (南から)




前藤部遺跡第2面および第3面遺構確認トレンチ




H 1 号住居址出土遺物 (1)



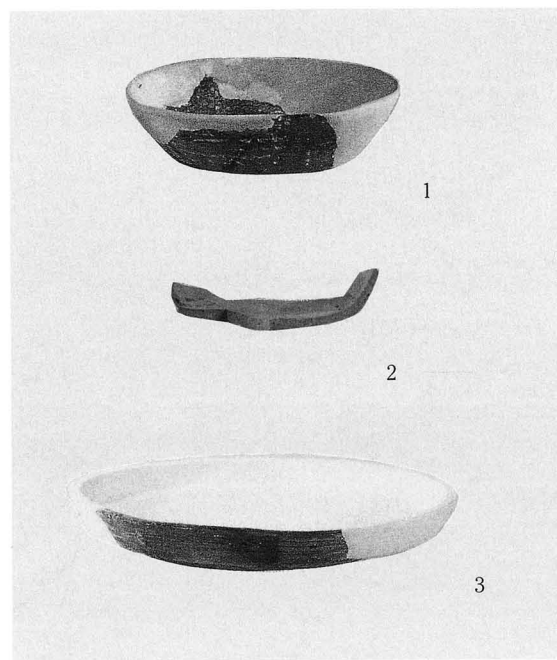
H 1 号住居址出土遺物 (2)



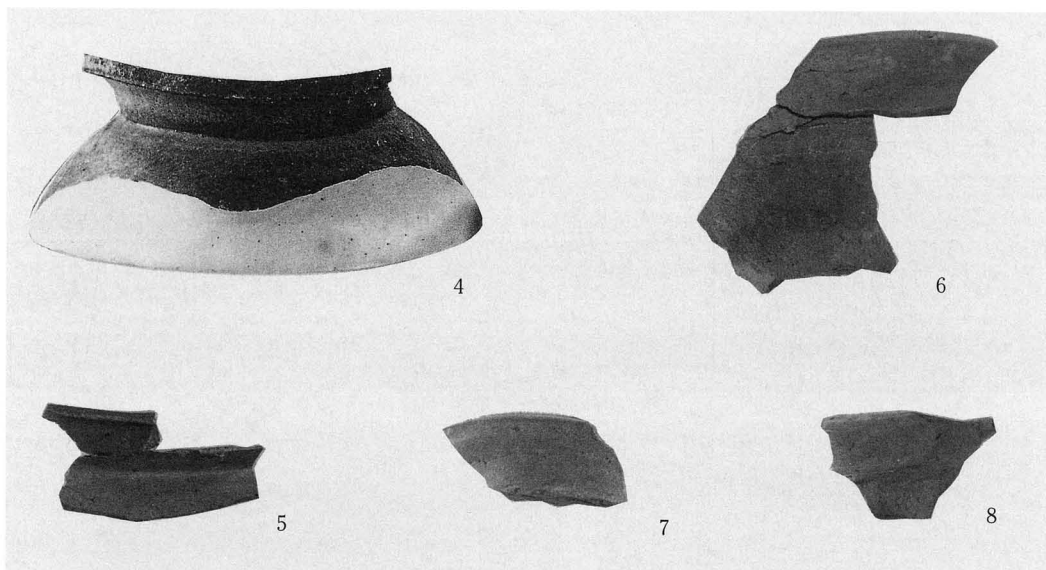
H 5 号住居址出土遺物




H 6 号住居址出土遺物



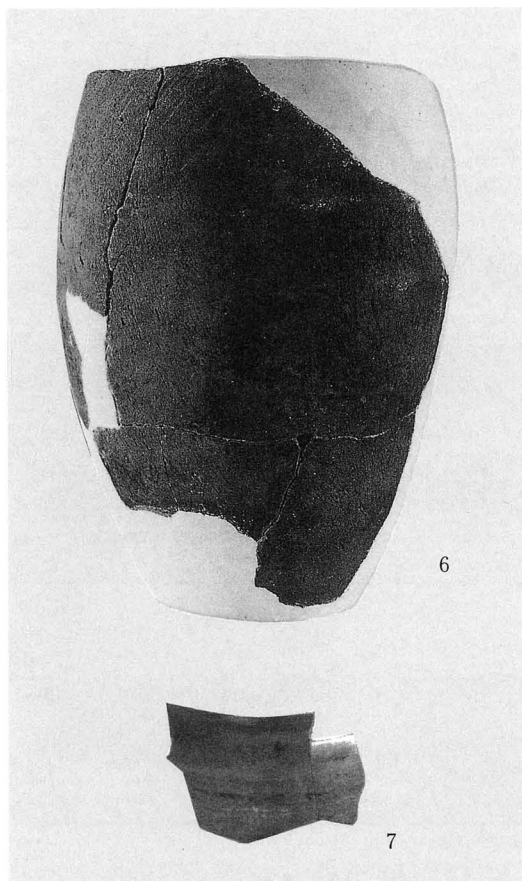
H 7 号住居址出土遺物 (1)



H 7号住居址出土遺物（2）





H 8号住居址出土遺物（1）




H 8 号住居址出土遺物 (2)




H 9 号住居址出土遺物



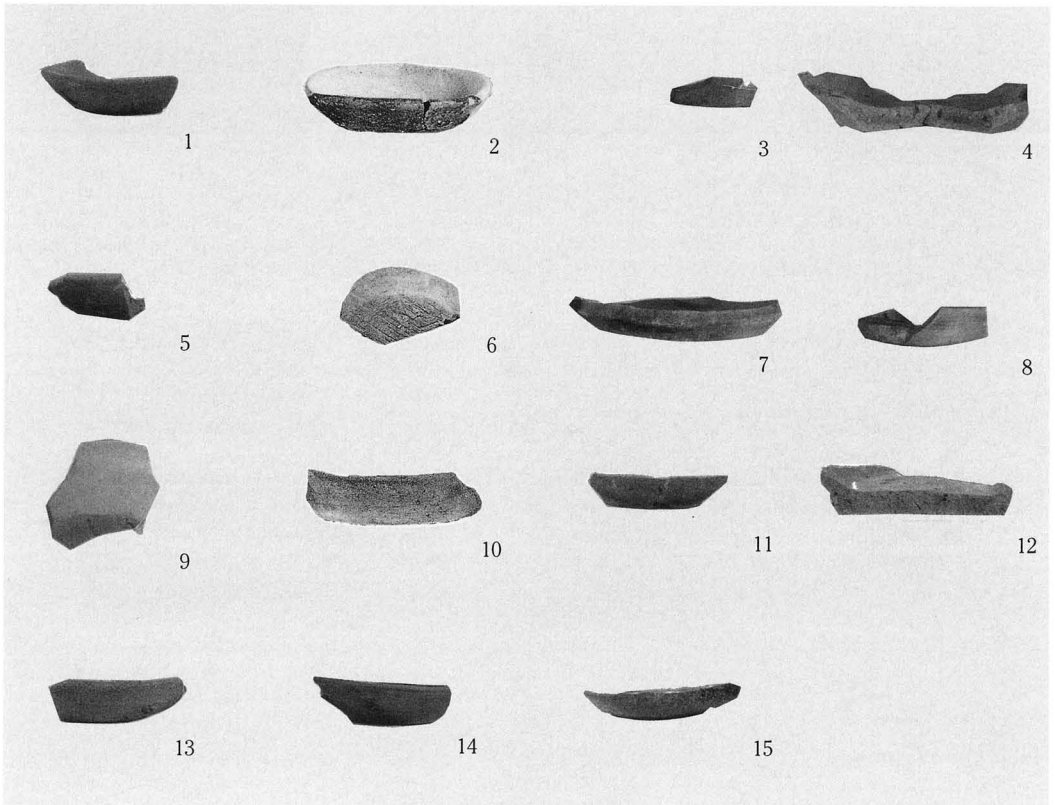
竖穴状遺構出土土師器・須恵器




土坑出土土師器・須恵器




遺構外出土土師器・須恵器




前藤部遺跡出土かわらけ



前藤部遺跡出土内耳土器




前藤部遺跡出土石白




前藤部遺跡出土硯




前藤部遺跡出土凹石・石搗鉢・搗鉢




前藤部遺跡出土砥石 (1)



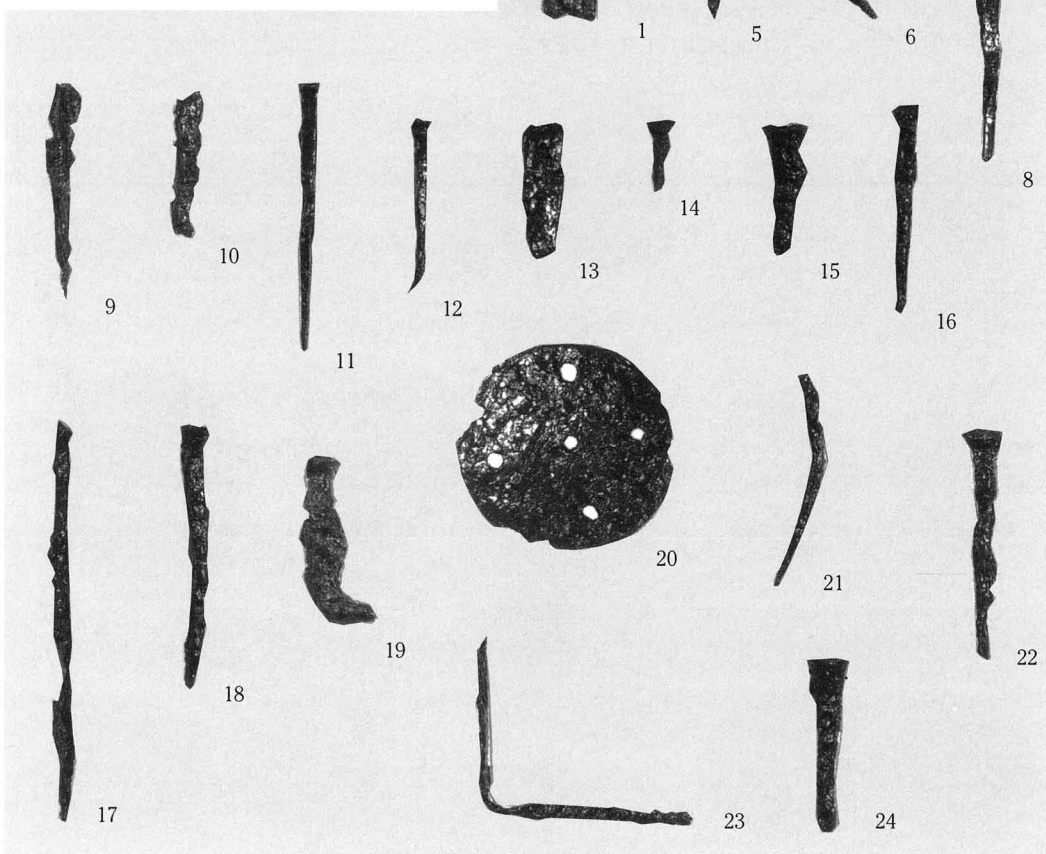
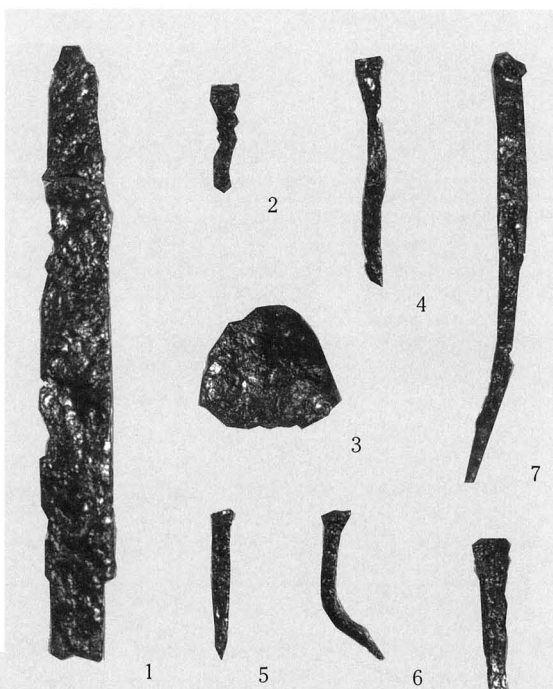
前藤部遺跡出土砥石（2）




前藤部遺跡出土磨石



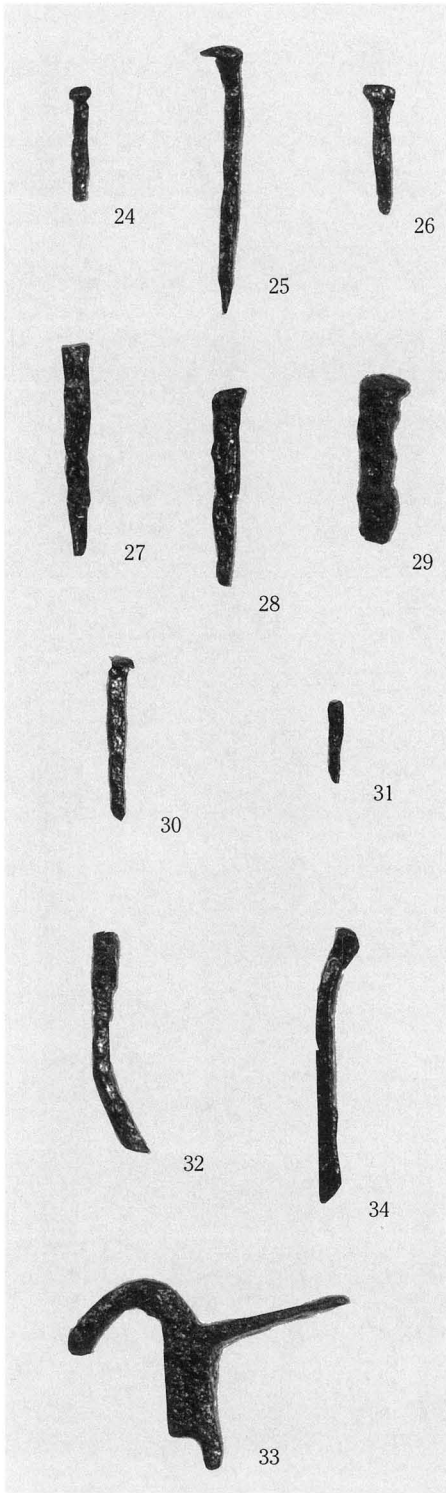
H 2 号住居址出土鉄鏃



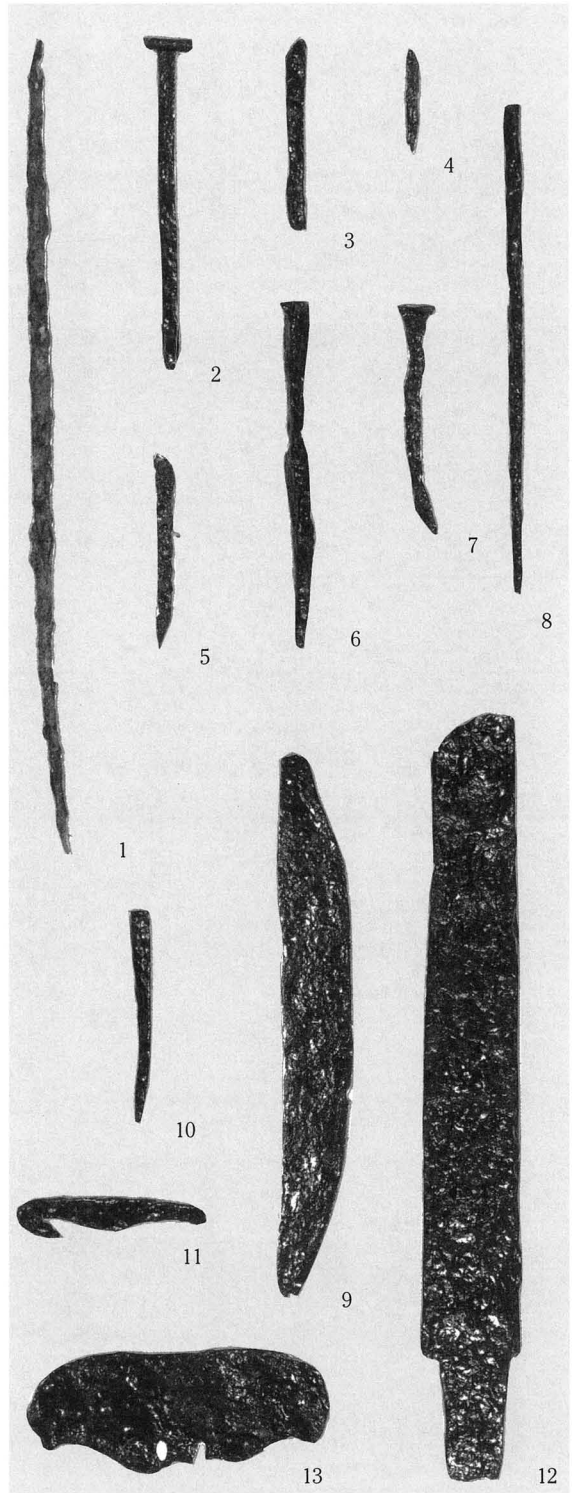
前藤部遺跡豎穴状遺構出土鉄製品





前藤部遺跡土坑出土鉄製品（1）




前藤部遺跡土坑出土鉄製品 (2)



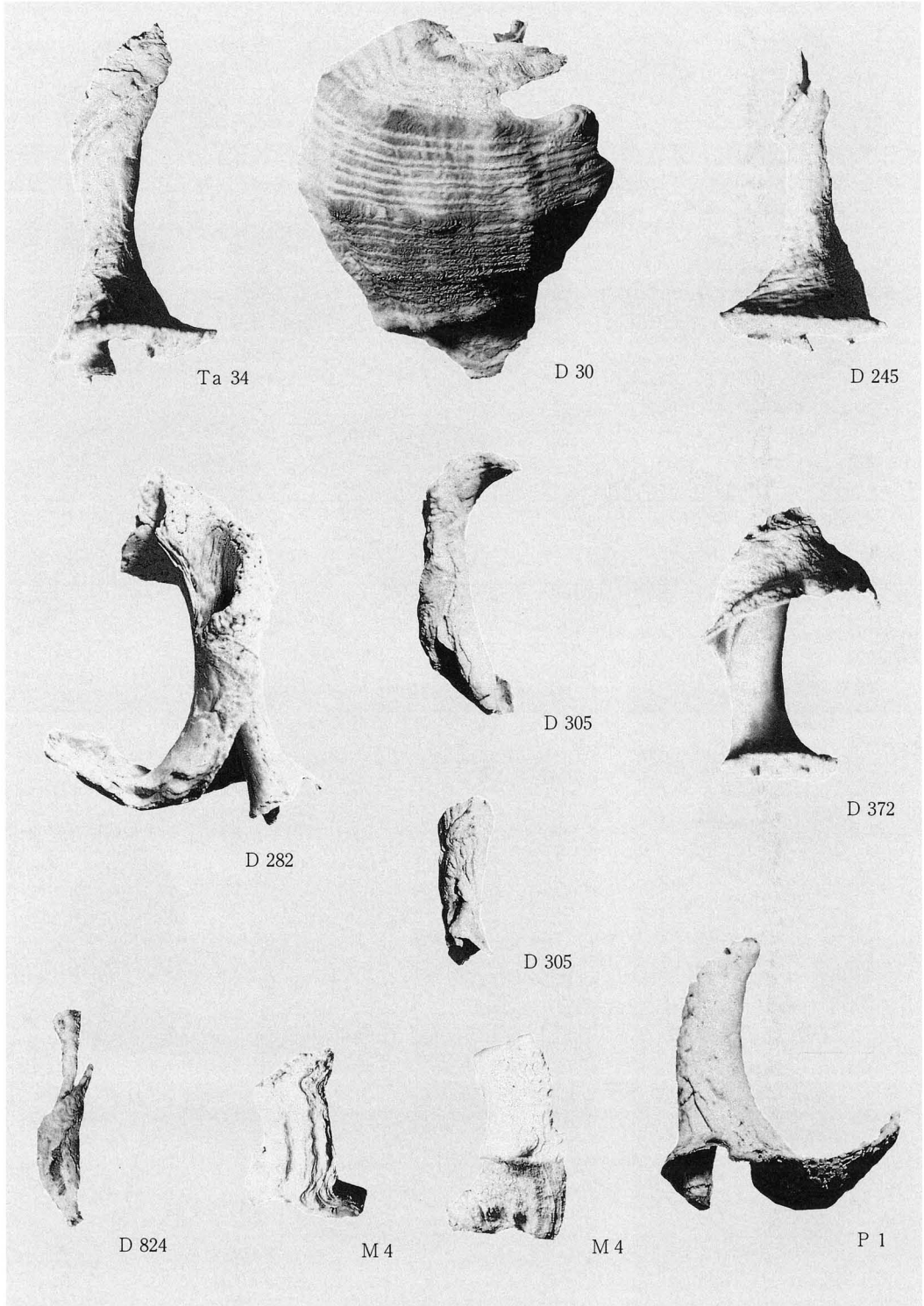
前藤部遺跡出土遺構外出土鉄製品



前藤部遺跡出土鉄滓



前藤部遺跡出土五輪塔



前藤部遺跡出土巻き貝

佐久市埋蔵文化財調査報告書

- 第1集 『金井城跡』
第2集 『市内遺跡発掘調査報告書1990』
第3集 『石附窯址Ⅲ』
第4集 『大ふけ』
第5集 『立科F遺跡』
第6集 『上曾根遺跡』
第7集 『三貫畑遺跡』
第8集 『瀧の下遺跡』
第9集 『国道141線関係遺跡』
第10集 『聖原遺跡Ⅱ』
第11集 『赤座垣外遺跡』
第12集 『若宮遺跡Ⅱ』
第13集 『上高山遺跡Ⅱ』
第14集 『栗毛坂遺跡』
第15集 『野馬久保遺跡』
第16集 『石並遺跡』
第17集 『市内遺跡発掘調査報告書1991』(1~3月)
第18集 『西曾根遺跡』
第19集 『上芝宮遺跡』
第20集 『下聖端遺跡Ⅲ』
第21集 『金井城跡Ⅲ』
第22集 『市内遺跡発掘調査報告書1991』
第23集 『南上中原・南下中原遺跡』
第24集 『上聖端遺跡』
第25集 『上久保田向Ⅳ』
第26集 『藤塚古墳群・藤塚Ⅱ』
第27集 『上久保田向Ⅲ』
第28集 『曾根新城Ⅴ』
第29集 『山法師遺跡B・筒村遺跡B』
第30集 『市内遺跡発掘調査報告書1992』
第31集 『山法師遺跡A・筒村遺跡A』
第32集 『東ノ割』
第33集 『聖原遺跡Ⅶ・下曾根遺跡Ⅰ・前藤部遺跡Ⅰ』
第34集 『西一本柳遺跡Ⅰ』
第35集 『市内遺跡発掘調査報告書1993』
第36集 『蛇塚B遺跡Ⅲ』
第37集 『西一本柳遺跡Ⅱ・中西ノ久保遺跡』
第38集 『南下中原遺跡Ⅱ』
第39集 『中屋敷遺跡』
第40集 『寺畑遺跡』
第41集 『曾根新城Ⅰ~Ⅳ・Ⅴ他』
第42集 『寄山』
第43集 『権現平遺跡』
第44集 『寺添遺跡』
第45集 『市内遺跡発掘調査報告書1994』
第46集 『濁り遺跡』
第47集 『上芝宮遺跡Ⅴ』
第48集 『池畑城跡』
第49集 『根々井芝宮遺跡』
第50集 『藤塚遺跡Ⅲ』
第51集 『寺中遺跡・中屋敷遺跡Ⅱ』
第52集 『坪の内遺跡』
第53集 『円正坊遺跡Ⅱ』
第54集 『市内遺跡発掘調査報告書1995』
第55集 『番屋前遺跡』
第56集 『聖原遺跡Ⅹ』
第57集 『高師町遺跡Ⅱ』
第58集 『下穴虫遺跡Ⅰ』
第59集 『市内遺跡発掘調査報告書1996』
第60集 『曾根城遺跡Ⅱ』
第61集 『割地遺跡』
第62集 『野馬久保遺跡Ⅱ』
第63集 『西大久保遺跡Ⅱ』
第64集 『梨の木遺跡Ⅱ』
第65集 『中宿遺跡』
第66集 『中西Ⅱ・仲田・寺畑Ⅱ』
第67集 『供養塚遺跡』

佐久市埋蔵文化財調査報告書 第68集

栗毛坂遺跡群 前藤部遺跡

1999年3月

編集・発行 佐久市教育委員会

〒385-8501 長野県佐久市大字中込3056

埋蔵文化財課

〒385-0006 長野県佐久市大字志賀5953

Tel 0267-68-7321

印刷所 株式会社佐久印刷所

栗毛坂遺跡群前藤部遺跡



		2	1		
		5	4	3	
		10	9	8	7
		16	15	14	13
		22	21	20	19
		28	27	26	25
		35	34	33	32
		41	40	39	38
			45	44	43
				48	47
					49