


奈良県磯城郡田原本町

唐古・鍵遺跡 I

— 範囲確認調査 —

写真図版編



2007年3月

田原本町教育委員会

図版目次

- 図版1 南地区(第61次調査 遺構1)
1. 遺跡全景
2. 調査区全景
- 図版2 南地区(第61次調査 遺構2)
1. 弥生時代下層遺構 完掘状況
2. 弥生時代下層遺構 完掘状況
3. 弥生時代上層遺構 完掘状況
4. 弥生時代上層遺構 完掘状況
- 図版3 南地区(第61次調査 遺構3)
1. 弥生時代下層遺構 南半 完掘状況
2. S K-151・S D-152 土層断面
3. S K-151 第1層 管玉 出土状況
- 図版4 南地区(第61次調査 遺構4)
1. S K-152 土層断面
2. S K-152 第2層 出土状況
3. S K-153 土層断面
- 図版5 南地区(第61次調査 遺構5)
1. S K-153 第2層 出土状況
2. S D-201A 完掘状況
3. S D-201B 完掘状況
- 図版6 南地区(第61次調査 遺構6)
1. 弥生時代下層遺構 北半 完掘状況
2. S D-151A 完掘状況
3. S D-151B N・151B S 完掘状況
- 図版7 南地区(第61次調査 遺構7)
1. S D-151B N 第8層 出土状況
2. S D-151B N 第8層 出土状況
- 図版8 南地区(第61次調査 遺構8)
1. S D-151C N 完掘状況
2. S D-151C S 完掘状況
3. S D-151C S 第7層 出土状況
- 図版9 南地区(第61次調査 遺構9)
1. S D-151 完掘状況
2. S D-151 完掘状況
3. S D-151 土層断面
- 図版10 南地区(第61次調査 遺構10)
1. S K-108 完掘状況
2. S K-108 上層 完掘状況
3. S K-108 上層 第1層 出土状況
- 図版11 南地区(第61次調査 遺構11)
1. S K-115 完掘状況
2. S K-118 完掘状況
3. S K-118 第6層 出土状況
- 図版12 南地区(第61次調査 遺構12)
1. S K-129 土層断面
2. S K-140 完掘状況
3. S K-142 第4層 出土状況
- 図版13 南地区(第61次調査 遺構13)
1. S D-107 完掘状況
2. S D-103B・108 完掘状況
3. S D-103B・108 完掘状況
- 図版14 南地区(第61次調査 遺構14)
1. S D-105B・106B 完掘状況
2. S D-105B・106B 土層断面
- 図版15 南地区(第61次調査 遺構15)
1. S D-106B 完掘状況
2. S D-105B 完掘状況
3. S D-105B 第6層 白礫 出土状況
- 図版16 南地区(第61次調査 遺構16)
1. S D-109 完掘状況
2. S D-113 完掘状況
3. S D-115 完掘状況
- 図版17 南地区(第61次調査 遺構17)
1. S B-101 完掘状況
2. Pit-1180
3. Pit-1199
4. Pit-1187
5. Pit-1200
- 図版18 南地区(第61次調査 遺構18)
1. S K-124 完掘状況・Pit-1153 土層断面
2. S K-116 完掘状況
3. S D-114 完掘状況
- 図版19 南地区(第61次調査 遺構19)
1. S K-117・123 完掘状況
2. S K-117 第1層 出土状況
3. S K-117 第1層 出土状況
- 図版20 南地区(第61次調査 遺構20)
1. S K-106 完掘状況
2. S K-106 第4層 出土状況
3. S K-106 第3層 出土状況
- 図版21 南地区(第61次調査 遺構21)
1. S K-126 完掘状況
2. S K-127 完掘状況
3. S K-131 第2層 出土状況
- 図版22 南地区(第61次調査 遺構22)
1. S K-136 完掘状況
2. S K-137 完掘状況
3. S K-138 完掘状況
- 図版23 南地区(第61次調査 遺構23)
1. S D-101B・102B 完掘状況
2. S D-101B・102B 土層断面
- 図版24 南地区(第61次調査 遺構24)

1. S D-101 B 完掘状況
2. S D-101 B 土層断面
- 図版 25 南地区 (第 61 次調査 遺構 25)
1. S D-102 B 完掘状況
2. S D-102 B 土層断面
- 図版 26 南地区 (第 61 次調査 遺構 26)
1. S D-101 B・102 B 第 5 層 出土状況
2. S D-101 B・102 B 第 4 層 出土状況
3. S D-101 B・102 B 第 4 層 出土状況
- 図版 27 南地区 (第 61 次調査 遺構 27)
1. S D-101 B 第 6 層 鋳型外枠 出土状況
2. S D-101 B 第 4 層 出土状況
3. S D-101 B 第 4 層 鋳型外枠 出土状況
- 図版 28 南地区 (第 61 次調査 遺構 28)
1. S D-102 B 第 5 層 出土状況
2. S D-102 B 第 5 層 鋳型外枠 出土状況
3. S D-102 B 第 5 層 鋳型外枠 出土状況
- 図版 29 南地区 (第 61 次調査 遺構 29)
1. S D-104・107 完掘状況
2. S D-104 完掘状況
3. S D-104 第 2 層 出土状況
- 図版 30 南地区 (第 61 次調査 遺構 30)
1. S B-102 完掘状況
2. Pit-120 土層断面
3. Pit-133 土層断面
- 図版 31 南地区 (第 61 次調査 遺構 31)
1~6. Pit-134 調査状況
7・8. Pit-177 調査状況
- 図版 32 南地区 (第 61 次調査 遺構 32)
1~4. Pit-177 調査状況
5~8. Pit-244 調査状況
- 図版 33 南地区 (第 61 次調査 遺構 33)
1. 調査区南半 柱穴群 完掘状況
2. 調査区南半 柱穴群 完掘状況
3. 調査区南半 柱穴群 完掘状況
- 図版 34 南地区 (第 61 次調査 遺構 34)
1. Pit-182 礎板 検出状況
2. Pit-182 出土状況
3. Pit-187 礎板 検出状況
- 図版 35 南地区 (第 61 次調査 遺構 35)
1. Pit-202 柱根 検出状況
2. Pit-203 下位礎板 検出状況
3. Pit-203 上位礎板 検出状況
- 図版 36 南地区 (第 61 次調査 遺構 36)
1. S X-101 検出状況
2. S X-102 検出状況
3. S X-102 検出状況
- 図版 37 南地区 (第 61 次調査 遺構 37)
1. S K-103 完掘状況
2. S K-105 完掘状況
3. S K-109・110・113・114 完掘状況
- 図版 38 南地区 (第 61 次調査 遺構 38)
1. S K-107 完掘状況
2. S K-107 第 5 層 出土状況
- 図版 39 南地区 (第 61 次調査 遺構 39)
1. S K-107 第 5 層 出土状況
2. S K-107 第 4 (下) 層 出土状況
3. S K-107 第 4 (下) 層 出土状況
- 図版 40 南地区 (第 61 次調査 遺構 40)
1. S D-101・102 完掘状況
2. S D-101・102 完掘状況
3. S D-101・102 検出状況
- 図版 41 南地区 (第 61 次調査 遺構 41)
1. S D-103 完掘状況
2. S D-103 完掘状況
3. S T-101 完掘状況
- 図版 42 南地区 (第 61 次調査 遺構 42)
1. S D-105 完掘状況
2. S D-106 完掘状況
3. 落ち込み I・II 完掘状況
- 図版 43 南地区 (第 65 次調査 遺構 1)
1. 遺跡全景
2. 調査区全景
- 図版 44 南地区 (第 65 次調査 遺構 2)
1. 弥生時代下層遺構 完掘状況
2. 弥生時代上層遺構 完掘状況
- 図版 45 南地区 (第 65 次調査 遺構 3)
1. 弥生時代下層遺構 完掘状況
2. 弥生時代下層遺構 完掘状況
3. 弥生時代上層遺構 検出状況
- 図版 46 南地区 (第 65 次調査 遺構 4)
1. S K-201 完掘状況
2. S K-202 完掘状況
3. S D-201 完掘状況
- 図版 47 南地区 (第 65 次調査 遺構 5)
1. S D-202 E 土層断面
2. S D-202 E 第 6 (下) 層 出土状況
3. S D-151 S 土層断面
- 図版 48 南地区 (第 65 次調査 遺構 6)
1. S D-151 N 土層断面
2. Pit-201 土層断面
3. Pit-202 土層断面
- 図版 49 南地区 (第 65 次調査 遺構 7)
1. 調査区東側 弥生時代中期中葉遺構集中区
完掘状況
2. 調査区東側 弥生時代中期中葉遺構集中区
完掘状況
- 図版 50 南地区 (第 65 次調査 遺構 8)
1. S K-110 完掘状況
2. S K-110 土層断面

- 3.S K-112 完掘狀況
- 図版 51 南地区 (第 65 次調査 遺構 9)
- 1.S K-112 土層断面
- 2.S K-122 第 1 層 出土狀況
- 3.S K-127 土層断面
- 図版 52 南地区 (第 65 次調査 遺構 10)
- 1.S K-130 土層断面
- 2.S K-135 完掘狀況
- 3.S K-135 土層断面
- 図版 53 南地区 (第 65 次調査 遺構 11)
- 1.S K-137 完掘狀況
- 2.S K-140 土層断面
- 3.S D-121・S K-141 完掘狀況
- 図版 54 南地区 (第 65 次調査 遺構 12)
- 1.S K-141 完掘狀況
- 2.S K-141 第 3 層 出土狀況
- 3.S K-141 土層断面
- 図版 55 南地区 (第 65 次調査 遺構 13)
- 1.S K-142・143 完掘狀況
- 2.S K-142・143 土層断面
- 3.S K-143 第 2 層 出土狀況
- 図版 56 南地区 (第 65 次調査 遺構 14)
- 1.S K-160 完掘狀況
- 2.S K-160 第 4 層 出土狀況
- 3.S K-165 完掘狀況
- 図版 57 南地区 (第 65 次調査 遺構 15)
- 1.S K-177 完掘狀況
- 2.S D-112・113 完掘狀況
- 3.S D-114 完掘狀況
- 図版 58 南地区 (第 65 次調査 遺構 16)
- 1.S D-105・105B 完掘狀況
- 2.S D-105・105B・118 完掘狀況
- 3.S D-105・105B・118 完掘狀況
- 図版 59 南地区 (第 65 次調査 遺構 17)
- 1.S D-105・118・121 完掘狀況
- 2.S D-105・118 完掘狀況
- 3.S D-105 第 3 層 出土狀況
- 図版 60 南地区 (第 65 次調査 遺構 18)
- 1.S D-105 第 3 層 出土狀況
- 2.S D-105・105B 土層断面
- 3.S D-116・117 完掘狀況
- 図版 61 南地区 (第 65 次調査 遺構 19)
- 1.S D-116・117 土層断面
- 2.S D-118・127 検出狀況
- 3.S D-118 土層断面
- 図版 62 南地区 (第 65 次調査 遺構 20)
- 1.S B-101 完掘狀況
- 2.S B-101 検出狀況
- 図版 63 南地区 (第 65 次調査 遺構 21)
- 1.S B-101 検出狀況
- 2.S B-101 検出狀況
- 図版 64 南地区 (第 65 次調査 遺構 22)
- 1.S D-124 完掘狀況
- 2.S D-124・125 完掘狀況
- 3.S B-101 北東部側溝 検出狀況
- 図版 65 南地区 (第 65 次調査 遺構 23)
- 1.S B-101 北東部側溝 検出狀況
- 2.S K-136 完掘狀況
- 3.S K-136 土層断面
- 図版 66 南地区 (第 65 次調査 遺構 24)
- 1.Pit-107B 土層断面
- 2.Pit-108B 土層断面
- 3.Pit-153B 土層断面
- 図版 67 南地区 (第 65 次調査 遺構 25)
- 1.Pit-171B 礎板 検出狀況
- 2.Pit-1105B 礎板 検出狀況
- 3.Pit-105B 出土狀況
- 図版 68 南地区 (第 65 次調査 遺構 26)
- 1.調査区西側 弥生時代中期後葉遺構集中区
完掘狀況
- 2.調査区西側 弥生時代中期後葉遺構集中区
完掘狀況
- 図版 69 南地区 (第 65 次調査 遺構 27)
- 1.S K-107 完掘狀況
- 2.S K-107 第 1 層 出土狀況
- 3.S K-108 土層断面
- 図版 70 南地区 (第 65 次調査 遺構 28)
- 1.S K-109 完掘狀況
- 2.S K-109 第 3 層 出土狀況
- 3.S K-109 第 1 層 出土狀況
- 図版 71 南地区 (第 65 次調査 遺構 29)
- 1.S K-113 完掘狀況
- 2.S K-114 完掘狀況
- 3.S K-114 第 1 層 出土狀況
- 図版 72 南地区 (第 65 次調査 遺構 30)
- 1.S K-117 完掘狀況
- 2.S K-118 完掘狀況
- 3.S K-118 土層断面
- 図版 73 南地区 (第 65 次調査 遺構 31)
- 1.S K-123 第 2 層 出土狀況
- 2.S K-124 土層断面
- 3.S K-126 周辺
- 図版 74 南地区 (第 65 次調査 遺構 32)
- 1.S K-128 土層断面
- 2.S K-131 完掘狀況
- 3.S K-131 土層断面
- 図版 75 南地区 (第 65 次調査 遺構 33)
- 1.S K-132 土層断面
- 2.S K-148・149 完掘狀況
- 3.S K-148・149 検出狀況

- 図版 76 南地区 (第 65 次調査 遺構 34)
1. 北拵Ⅲ 土坑群 完掘状況
 2. 北拵Ⅲ 土坑群 完掘状況
 3. S K-163 第 1 層 出土状況
- 図版 77 南地区 (第 65 次調査 遺構 35)
1. S K-165 第 1 層 出土状況
 2. S K-167 第 1 層 出土状況
 3. S K-174 完掘状況
- 図版 78 南地区 (第 65 次調査 遺構 36)
1. S D-106・107 完掘状況
 2. S D-106・107 完掘状況
 3. S D-106・107 土層断面
- 図版 79 南地区 (第 65 次調査 遺構 37)
1. S D-108 完掘状況
 2. S D-108 第 1 層 出土状況
 3. S D-108 土層断面
- 図版 80 南地区 (第 65 次調査 遺構 38)
1. S D-109 完掘状況
 2. S D-109 第 1 層 出土状況
 3. S D-110・111・115 完掘状況
- 図版 81 南地区 (第 65 次調査 遺構 39)
1. Pit-106 出土状況
 2. Pit-108・109 出土状況
 3. Pit-182 出土状況
- 図版 82 南地区 (第 65 次調査 遺構 40)
1. S X-103 完掘状況
 2. S X-103 棺内 完掘状況
 3. S X-103 検出状況
- 図版 83 南地区 (第 65 次調査 遺構 41)
1. S K-106 完掘状況
 2. S K-106 第 3 層 送風管 出土状況
 3. S K-106 第 3 層 送風管 出土状況
- 図版 84 南地区 (第 65 次調査 遺構 42)
1. S K-105 完掘状況
 2. S K-105 第 4 層 出土状況
 3. S K-105 第 4 層 送風管 出土状況
- 図版 85 南地区 (第 65 次調査 遺構 43)
1. S K-105 第 4 層 鋳型外枠 出土状況
 2. S K-105 第 3 層 出土状況
 3. S K-105 第 1・2 層 出土状況
- 図版 86 南地区 (第 65 次調査 遺構 44)
1. S K-105・115 完掘状況
 2. S K-115 土層断面・第 5 層 出土状況
- 図版 87 南地区 (第 65 次調査 遺構 45)
1. S K-115 第 5 層 鋳型外枠 出土状況
 2. S K-115 第 5 層 卜骨 出土状況
 3. S K-115 第 4 層 卜骨 出土状況
- 図版 88 南地区 (第 65 次調査 遺構 46)
1. S K-134 完掘状況
 2. S K-134 第 7 層 出土状況
- 図版 89 南地区 (第 65 次調査 遺構 47)
1. S K-134 第 5 (下) 層下位 出土状況
 2. S K-134 第 5 (下) 層上位 出土状況
- 図版 90 南地区 (第 65 次調査 遺構 48)
1. S K-134 第 3 層 出土状況
 2. S K-134 第 2 層下位 出土状況
 3. S K-134 第 2 層上位 出土状況
- 図版 91 南地区 (第 65 次調査 遺構 49)
1. S K-150 完掘状況
 2. S K-150 第 2 層 出土状況
 3. S K-150 第 1 層 出土状況
- 図版 92 南地区 (第 65 次調査 遺構 50)
1. S K-145 完掘状況
 2. S K-155 完掘状況
 3. S K-156 完掘状況
- 図版 93 南地区 (第 65 次調査 遺構 51)
1. S K-157 完掘状況
 2. S K-157 第 1 層 出土状況
 3. S K-157 第 1 層 送風管 出土状況
- 図版 94 南地区 (第 65 次調査 遺構 52)
1. S K-175 完掘状況
 2. S K-175 土層断面
 3. S D-104 第 1 層 鋳型外枠 出土状況
- 図版 95 南地区 (第 65 次調査 遺構 53)
1. S D-123 完掘状況
 2. S D-123 第 1 層 出土状況
 3. S D-123 第 1 層 出土状況
- 図版 96 南地区 (第 65 次調査 遺構 54)
1. S D-123 第 1 層 鋳型外枠 出土状況
 2. Pit-101 出土状況
 3. Pit-2121 鋳型外枠 出土状況
- 図版 97 南地区 (第 65 次調査 遺構 55)
1. Pit-2122 出土状況
 2. Pit-2173 出土状況
 3. Pit-151 B 出土状況
- 図版 98 南地区 (第 65 次調査 遺構 56)
1. S X-104 完掘状況
 2. S X-104 検出状況
- 図版 99 南地区 (第 65 次調査 遺構 57)
1. S X-104 全景
 2. S X-104 焼土面
 3. S X-104 土層断面
- 図版 100 南地区 (第 65 次調査 遺構 58)
1. S K-101 完掘状況
 2. S K-101 土層断面
 3. S K-125 完掘状況
- 図版 101 南地区 (第 65 次調査 遺構 59)
1. S K-146 完掘状況
 2. Pit-107 出土状況
 3. Pit-107 出土状況

- 図版 102 南地区 (第 65 次調査 遺構 60)
 1. S T-101 完掘状況
 2. S T-101 第 1 層 出土状況
- 図版 103 南地区 (第 65 次調査 遺構 61)
 1. S T-101 第 1 層 出土状況
 2. S T-101 (S D-101N・E) 第 1 層 出土状況
 3. S T-101 (S D-101W・S) 第 1 層 出土状況
- 図版 104 南地区 (第 65 次調査 遺構 62)
 1. S T-101 (S D-101W) 土層断面
 2. S T-101 (S D-101N) 土層断面
 3. S T-102 (S D-102) 第 1 層 出土状況
- 図版 105 南地区 (第 65 次調査 遺構 63)
 1. S T-102 (S D-102) 第 1 層 出土状況
 2. S T-102 (S D-102) 第 1 層 出土状況
 3. S T-102 (S D-102) 第 1 (下) 層 出土状況
- 図版 106 南地区 (第 65 次調査 遺構 64)
 1. S X-101・102 完掘状況
 2. S X-101・102 検出状況
- 図版 107 南地区 (第 65 次調査 遺構 65)
 1. S X-101 棺内 完掘状況
 2. S X-102 棺内 完掘状況
 3. S X-101・102 完掘状況
- 図版 108 南地区 (第 65 次調査 遺構 66)
 1. S K-158 完掘状況
 2. S K-158 第 5 層 出土状況
- 図版 109 南地区 (第 69 次調査 遺構 1)
 1. 調査区全景
- 図版 110 南地区 (第 69 次調査 遺構 2)
 1. 弥生時代遺構 完掘状況
 2. 弥生時代遺構 完掘状況
- 図版 111 南地区 (第 69 次調査 遺構 3)
 1. S K-118 土層断面
 2. S K-1131 完掘状況
 3. S K-1131 第 1 層 出土状況
- 図版 112 南地区 (第 69 次調査 遺構 4)
 1. S D-1110 完掘状況
 2. S D-1110 土層断面
 3. S D-1110 検出状況
- 図版 113 南地区 (第 69 次調査 遺構 5)
 1. S R-1201 検出状況
 2. S R-1201 土層断面
 3. S K-1110 完掘状況
- 図版 114 南地区 (第 69 次調査 遺構 6)
 1. S K-1130 完掘状況
 2. S K-1130 集水施設 (木製臼) 検出状況
- 図版 115 南地区 (第 69 次調査 遺構 7)
 1. S K-1130 集水施設 検出状況
 2. S K-1130 集水施設 検出状況
- 図版 116 南地区 (第 69 次調査 遺構 8)
 1. S K-1130 集水施設 検出状況
 2. S K-1130 集水施設・周辺木材 検出状況
- 図版 117 南地区 (第 69 次調査 遺構 9)
 1. S K-1130 木製臼 検出状況
 2. S K-1130 木製臼 検出状況
 3. S K-1130 木製臼 検出状況
- 図版 118 南地区 (第 69 次調査 遺構 10)
 1. S K-1130 大甕・支持木材
 2. S K-1130 支持木材
 3. S K-1130 支持木材
- 図版 119 南地区 (第 69 次調査 遺構 11)
 1. S K-1130 第 5 (下) 層下位 出土状況
 2. S K-1130 第 5 (下) 層上位 出土状況
 3. S K-1130 第 4 層 出土状況
- 図版 120 南地区 (第 69 次調査 遺構 12)
 1. S K-1137 完掘状況
 2. S K-1137 第 10 層 出土状況
- 図版 121 南地区 (第 69 次調査 遺構 13)
 1. S K-1137 第 7 層 出土状況
 2. S K-1137 初層 検出状況
 3. S K-1137 初層断面
- 図版 122 南地区 (第 69 次調査 遺構 14)
 1. S K-1134 完掘状況
 2. S K-1141 完掘状況
 3. S K-1149 完掘状況
- 図版 123 南地区 (第 69 次調査 遺構 15)
 1. S D-1130 完掘状況
 2. S D-1130 北半 完掘状況
 3. S D-1130 南半 完掘状況
- 図版 124 南地区 (第 69 次調査 遺構 16)
 1. S D-1134・1135 完掘状況
 2. S D-1134・1135 検出状況
 3. S K-1146・柱穴群 完掘状況
- 図版 125 南地区 (第 69 次調査 遺構 17)
 1. S K-1102 完掘状況
 2. S K-1102 第 6 層 出土状況
 3. S K-1102 検出状況
- 図版 126 南地区 (第 69 次調査 遺構 18)
 1. S K-1124 完掘状況
 2. S K-1126・1136 完掘状況
 3. S K-1126・1136 土層断面
- 図版 127 南地区 (第 69 次調査 遺構 19)
 1. S K-1140 完掘状況
 2. S K-1140 土層断面
 3. S K-1140 検出状況
- 図版 128 南地区 (第 69 次調査 遺構 20)
 1. S D-1109C 完掘状況
 2. S D-1109C 第 6 層 出土状況
- 図版 129 南地区 (第 69 次調査 遺構 21)
 1. S D-1109C 完掘状況
 2. S D-1109C 土層断面

- 3.S D-1109C 第6層 出土状況
- 図版 130 南地区 (第69次調査 遺構 22)
- 1.S D-1101B・1104B 完掘状況
- 2.S D-1101B・1104B 完掘状況
- 図版 131 南地区 (第69次調査 遺構 23)
- 1.S D-1101B・1104B 完掘状況
- 2.S D-1101B 完掘状況
- 3.S D-1104B 完掘状況
- 図版 132 南地区 (第69次調査 遺構 24)
- 1.S D-1101B・1104BとS D-1109Cの合流部
- 2.S D-1101B・1104Bの北端
- 3.S D-1101B アゼD 土層断面
- 図版 133 南地区 (第69次調査 遺構 25)
- 1.S D-1104B アゼD 土層断面
- 2.S D-1101B 第5層 出土状況
- 3.S D-1104B 第4層 出土状況
- 図版 134 南地区 (第69次調査 遺構 26)
- 1.S D-1122・1125 完掘状況
- 2.S D-1122・1125 完掘状況
- 3.S D-1122 第1層下位 出土状況
- 図版 135 南地区 (第69次調査 遺構 27)
- 1.S D-1122 第1層 出土状況
- 2.S D-1122 土層断面
- 3.S D-1125 土層断面
- 図版 136 南地区 (第69次調査 遺構 28)
- 1.S K-1106 完掘状況
- 2.S K-1133 完掘状況
- 3.S K-1135 完掘状況
- 図版 137 南地区 (第69次調査 遺構 29)
- 1.S K-1129 出土状況
- 2.S K-1129 出土状況 近景
- 3.S K-1129 土層断面
- 図版 138 南地区 (第69次調査 遺構 30)
- 1.S D-1103 完掘状況
- 2.S D-1103 第3層 出土状況
- 3.S D-1103 第2層 出土状況
- 図版 139 南地区 (第69次調査 遺構 31)
- 1.S K-1103 完掘状況
- 2.S K-1103 第4層 出土状況
- 3.S K-1103 土層断面
- 図版 140 南地区 (第69次調査 遺構 32)
- 1.S D-1101 完掘状況
- 2.S D-1101 第1層 出土状況
- 3.S D-1101 第1層 出土状況 近景
- 図版 141 南地区 (第69次調査 遺構 33)
- 1.S D-1104 北部 検出状況
- 2.S D-1104 南部 検出状況
- 3.S D-1104 第2層 出土状況
- 図版 142 南地区 (第69次調査 遺構 34)
- 1.S K-1101 完掘状況
- 2.S K-1101 第1層 出土状況
- 3.S K-1101 第1層 出土状況 近景
- 図版 143 南地区 (第69次調査 遺構 35)
- 1.S K-1104 第1層 出土状況
- 2.S K-1109 完掘状況
- 3.S K-1116 検出状況
- 図版 144 南地区 (第69次調査 遺構 36)
- 1.S K-1112・1114 完掘状況
- 2.S K-1112・1114 第6層 出土状況
- 図版 145 南地区 (第69次調査 遺構 37)
- 1.S K-1112・1114 完掘状況
- 2.S K-1112・1114 第5層 出土状況
- 3.S K-1114 土層断面
- 図版 146 南地区 (第69次調査 遺構 38)
- 1.S K-1115 完掘状況
- 2.S K-1115 第3(下)層 出土状況
- 3.S K-1115 第2層 出土状況
- 図版 147 南地区 (第69次調査 遺構 39)
- 1.S K-1121 完掘状況
- 2.S K-1128 完掘状況
- 3.S K-1128 第2層 出土状況
- 図版 148 南地区 (第69次調査 遺構 40)
- 1.S D-1109B 第5(下)層 出土状況
- 2.S D-1109B 第5(下)層 出土状況
- 図版 149 南地区 (第69次調査 遺構 41)
- 1.S D-1109B 第5層 出土状況
- 2.S D-1109B 第5層 出土状況
- 図版 150 南地区 (第69次調査 遺構 42)
- 1.S D-1109B 第5層 出土状況 近景
- 2.S D-1109B 第5層 出土状況 近景
- 3.S D-1109B 第5層 出土状況 近景
- 図版 151 南地区 (第69次調査 遺構 43)
- 1.S D-1102B 土層断面
- 2.S D-1102 第2(下)層 出土状況
- 3.S D-1102 第2(下)層 出土状況
- 図版 152 南地区 (第69次調査 遺構 44)
- 1.S X-1101 完掘状況
- 2.S X-1101 土器棺 検出状況
- 3.S X-1101 検出状況
- 図版 153 南地区 (第69次調査 遺構 45)
- 1.S K-1123 土層断面
- 2.S K-1125 完掘状況
- 3.S D-1109 完掘状況
- 図版 154 南地区 (第69次調査 遺構 46)
- 1.S D-1109 第4層 出土状況
- 2.S D-1106 完掘状況
- 3.S D-1106 第2層 出土状況
- 図版 155 東地区 (第75次調査 遺構 1)
1. 調査区全景
- 図版 156 東地区 (第75次調査 遺構 2)

1. 調査区全景 弥生時代遺構
2. 調査区全景 古墳時代遺構
- 図版 157 東地区 (第 75 次調査 遺構 3)
1. S D-101 C 完掘状況
2. S D-101 C 第 8 層 出土状況
3. S D-101 C 土層断面
- 図版 158 東地区 (第 75 次調査 遺構 4)
1. S D-107・108・109 完掘状況
2. S D-108 土層断面
3. S D-109 土層断面
- 図版 159 東地区 (第 75 次調査 遺構 5)
1. S R-101 土層断面
2. S R-101 土層断面
3. S X-101 検出状況
- 図版 160 東地区 (第 75 次調査 遺構 6)
1. S D-101 B 完掘状況
2. S D-101 B 土層断面
3. S D-101 B 検出状況
- 図版 161 東地区 (第 75 次調査 遺構 7)
1. S D-101 B 第 6 層 出土状況
2. S D-101 B 第 6 層 出土状況
3. S D-101 B 第 5 層 出土状況
- 図版 162 東地区 (第 75 次調査 遺構 8)
1. S D-101 完掘状況
2. S D-101 土層断面
3. S D-101 検出状況
- 図版 163 東地区 (第 75 次調査 遺構 9)
1. S D-101 第 3 層 出土状況
2. S D-101 第 3 層 出土状況
3. S D-101 第 3 層 出土状況
- 図版 164 東地区 (第 75 次調査 遺構 10)
1. S D-103・104・105・106 完掘状況
2. S D-103・106 完掘状況
3. S D-104・105 完掘状況
- 図版 165 東地区 (第 78 次調査 遺構 1)
1. 調査区全景 弥生時代遺構
2. 調査区全景 古墳時代遺構
3. 弥生時代遺構 完掘状況
4. 古墳時代遺構 完掘状況
- 図版 166 東地区 (第 78 次調査 遺構 2)
1. S D-109 C 完掘状況
2. S D-109 C 完掘状況
3. S D-109 土層断面
- 図版 167 東地区 (第 78 次調査 遺構 3)
1. S R-101 土層断面
2. S R-101 土層断面
3. S R-101 土層断面
- 図版 168 東地区 (第 78 次調査 遺構 4)
1. S K-102 完掘状況
2. S K-102 第 3 層下位 出土状況
3. S K-102 第 3 層上位 出土状況
- 図版 169 東地区 (第 78 次調査 遺構 5)
1. S K-102 第 2 層 出土状況
2. S K-103 土層断面
3. S K-103 第 4 層 出土状況
- 図版 170 東地区 (第 78 次調査 遺構 6)
1. S D-109 B 完掘状況
2. S D-109 B 第 4 層 出土状況
3. S D-109 B 第 1 層 出土状況
- 図版 171 東地区 (第 78 次調査 遺構 7)
1. S D-108 完掘状況
2. S D-108 土層断面
3. S D-108 第 3 層 出土状況
- 図版 172 東地区 (第 78 次調査 遺構 8)
1. S D-106 完掘状況
2. S D-106 上層 完掘状況
3. S D-106 上層 出土状況
- 図版 173 東地区 (第 78 次調査 遺構 9)
1. S D-103 完掘状況
2. S D-104 完掘状況
3. S D-105 完掘状況
- 図版 174 東地区 (第 78 次調査 遺構 10)
1. S D-109 完掘状況
2. S D-101 完掘状況
3. S D-102 完掘状況
- 図版 175 西地区 (第 79 次調査 遺構 1)
1. 調査区全景
2. 調査区全景
- 図版 176 西地区 (第 79 次調査 遺構 2)
1. 弥生時代遺構 完掘状況
2. 弥生時代遺構 完掘状況
- 図版 177 西地区 (第 79 次調査 遺構 3)
1. S K-125 完掘状況
2. S K-127 完掘状況
3. S D-118 完掘状況
- 図版 178 西地区 (第 79 次調査 遺構 4)
1. S D-102 完掘状況
2. S D-102 第 6 層 出土状況
- 図版 179 西地区 (第 79 次調査 遺構 5)
1. S D-102 第 6 層 出土状況
2. S D-102 土層断面
3. S D-102 E 完掘状況
- 図版 180 西地区 (第 79 次調査 遺構 6)
1. S K-101 完掘状況
2. S K-101 第 6 層 出土状況
3. S K-101 第 5 層 出土状況
- 図版 181 西地区 (第 79 次調査 遺構 7)
1. S K-113 完掘状況
2. S K-113 第 2 層 出土状況
3. S K-114 完掘状況

- 図版 182 西地区 (第 79 次調査 遺構 8)
 1. S K-118 完掘状況
 2. S K-118 第 4 層 出土状況
 3. S K-122 完掘状況
- 図版 183 西地区 (第 79 次調査 遺構 9)
 1. S K-132 完掘状況
 2. S K-133 完掘状況
 3. S K-133 土層断面
- 図版 184 西地区 (第 79 次調査 遺構 10)
 1. S D-101D 完掘状況
 2. S D-101 土層断面
- 図版 185 西地区 (第 79 次調査 遺構 11)
 1. S D-101C 完掘状況
 2. S D-101C 第 10 層 出土状況
- 図版 186 西地区 (第 79 次調査 遺構 12)
 1. S D-103 完掘状況
 2. S D-103 土層断面
 3. S D-104 第 2 層 出土状況
- 図版 187 西地区 (第 79 次調査 遺構 13)
 1. S D-111 完掘状況
 2. S D-119・120 完掘状況
 3. S D-119・120 土層断面
- 図版 188 西地区 (第 79 次調査 遺構 14)
 1. S B-101 完掘状況
 2. S K-115 土層断面
 3. S K-110 土層断面
- 図版 189 西地区 (第 79 次調査 遺構 15)
 1. S K-123・126・134 完掘状況
 2. S K-123・126・134 検出状況
 3. S K-123 土層断面
- 図版 190 西地区 (第 79 次調査 遺構 16)
 1. S K-126 土層断面
 2. S X-101 完掘状況
 3. S X-101 検出状況
- 図版 191 西地区 (第 79 次調査 遺構 17)
 1. S X-102 完掘状況
 2. S X-102 土層断面
 3. S X-102 検出状況
- 図版 192 西地区 (第 79 次調査 遺構 18)
 1. S K-111・130 完掘状況
 2. S K-111 第 6 (下) 層 出土状況
 3. S K-111 土層断面
- 図版 193 西地区 (第 79 次調査 遺構 19)
 1. S K-130 第 5 層 出土状況
 2. S K-130 第 5 層 出土状況
 3. S K-130 土層断面
- 図版 194 西地区 (第 79 次調査 遺構 20)
 1. S D-101B 完掘状況
 2. S D-101B 第 7 (下) 層 出土状況
 3. S D-101B 第 6 層 出土状況
- 図版 195 西地区 (第 79 次調査 遺構 21)
 1. S D-112・113 完掘状況
 2. S D-112・113 検出状況
 3. S D-115 土層断面
- 図版 196 西地区 (第 79 次調査 遺構 22)
 1. S K-102 完掘状況
 2. S K-102 第 4 層 出土状況
 3. S K-102 第 1 層 出土状況
- 図版 197 西地区 (第 79 次調査 遺構 23)
 1. S K-104 完掘状況
 2. S K-104 第 3 層 出土状況
 3. S K-104 第 2 層 出土状況
- 図版 198 西地区 (第 79 次調査 遺構 24)
 1. S K-106 完掘状況
 2. S K-106 第 5 層 出土状況
 3. S D-101 完掘状況
- 図版 199 西地区 (第 79 次調査 遺構 25)
 1. S K-120 第 6 層 出土状況
 2. S K-120 第 5 層 出土状況
- 図版 200 西地区 (第 79 次調査 遺構 26)
 1. S K-120 完掘状況
 2. S K-120 第 3 層 出土状況
 3. S K-120 土層断面
- 図版 201 西地区 (第 79 次調査 遺構 27)
 1. S K-105 完掘状況
 2. S K-105 第 4 層 出土状況
 3. S D-117 完掘状況
- 図版 202 西地区 (第 79 次調査 遺構 28)
 1. S K-108 完掘状況
 2. S K-109 完掘状況
 3. S K-109 第 3 層 出土状況
- 図版 203 西地区 (第 80 次調査 遺構 1)
 1. 遺跡全景
 2. 調査区全景
- 図版 204 西地区 (第 80 次調査 遺構 2)
 1. S D-106 完掘状況
 2. S D-106 完掘状況
- 図版 205 西地区 (第 80 次調査 遺構 3)
 1. S D-106 完掘状況
 2. S D-106 土層断面
 3. S D-106 土層断面
- 図版 206 西地区 (第 80 次調査 遺構 4)
 1. S D-101B 完掘状況
 2. S D-101B 完掘状況
- 図版 207 西地区 (第 80 次調査 遺構 5)
 1. S D-101B 第 11 層 出土状況
 2. S D-101B 土層断面
 3. S D-101B 土層断面
- 図版 208 西地区 (第 80 次調査 遺構 6)
 1. S D-101 完掘状況

2. S D-101 完掘狀況
- 図版 209 西地区 (第 80 次調査 遺構 7)
1. S D-101 第 1 (下)層 出土狀況
 2. S D-101 第 1 (下)層 出土狀況
 3. S D-101 第 1 (下)層 出土狀況
- 図版 210 西地区 (第 80 次調査 遺構 8)
1. S D-101 第 1 層 出土狀況
 2. S D-101 第 1 層 出土狀況
 3. S D-101 検出狀況
- 図版 211 西地区 (第 80 次調査 遺構 9)
1. S K-101・102・S D-102 完掘狀況
 2. S D-102 第 1 層 出土狀況
 3. S D-102 土層断面
- 図版 212 西地区 (第 80 次調査 遺構 10)
1. S D-103・104 完掘狀況
 2. S D-105 完掘狀況
 3. S D-105 検出狀況
- 図版 213 西地区 (第 84 次調査 遺構 1)
1. 調査区全景
 2. 調査区全景
- 図版 214 西地区 (第 84 次調査 遺構 2)
1. 弥生時代遺構 完掘狀況
 2. 弥生時代遺構 検出狀況
- 図版 215 西地区 (第 84 次調査 遺構 3)
1. S D-110・111 完掘狀況
 2. S D-113 検出狀況
 3. S D-112 第 2 層 出土狀況
- 図版 216 西地区 (第 84 次調査 遺構 4)
1. Pit-104 検出狀況
 2. Pit-104 検出狀況
 3. Pit-111 土層断面
- 図版 217 西地区 (第 84 次調査 遺構 5)
1. S K-103 完掘狀況
 2. S K-103 土層断面
- 図版 218 西地区 (第 84 次調査 遺構 6)
1. S K-104 完掘狀況
 2. S K-104 第 2 層 出土狀況
- 図版 219 西地区 (第 84 次調査 遺構 7)
1. S K-105 完掘狀況
 2. S K-108 完掘狀況
 3. Pit-110 検出狀況
- 図版 220 西地区 (第 84 次調査 遺構 8)
1. S K-101 完掘狀況
 2. S K-101 第 4 層 出土狀況
 3. S K-101 第 2 層下位 出土狀況
- 図版 221 西地区 (第 84 次調査 遺構 9)
1. S K-101 第 2 層上位 出土狀況
 2. S K-101 第 1 層 出土狀況
 3. S K-110 完掘狀況
- 図版 222 西地区 (第 84 次調査 遺構 10)
1. S T-101 完掘狀況
 2. S T-101 完掘狀況
- 図版 223 西地区 (第 84 次調査 遺構 11)
1. S T-101 第 2 層 出土狀況
 2. S T-101 第 2 層 出土狀況
 3. S T-101 第 2 層 出土狀況
- 図版 224 西地区 (第 84 次調査 遺構 12)
1. S T-102 完掘狀況
 2. S T-102 第 2 層 出土狀況
 3. S T-103 完掘狀況
- 図版 225 西地区 (第 89 次調査 遺構 1)
1. 調査区全景
 2. 調査区全景
- 図版 226 西地区 (第 89 次調査 遺構 2)
1. 弥生時代遺構 完掘狀況
 2. 弥生時代遺構 完掘狀況
- 図版 227 西地区 (第 89 次調査 遺構 3)
1. S K-1201 出土狀況
 2. S X-1201 検出狀況
 3. S X-1202 第 3 層 出土狀況
- 図版 228 西地区 (第 89 次調査 遺構 4)
1. S D-1115 検出狀況
 2. S D-1115 土層断面
 3. S D-1115A・B 土層断面
- 図版 229 西地区 (第 89 次調査 遺構 5)
1. S D-1110・1111・1117 完掘狀況
 2. S D-1110・1111・1117 完掘狀況
 3. S D-1110(右)・1117(左) 土層断面
- 図版 230 西地区 (第 89 次調査 遺構 6)
1. 大型建物 検出狀況
 2. Pit-1250 土層断面
 3. Pit-1250 土層断面
- 図版 231 西地区 (第 89 次調査 遺構 7)
1. S K-1112 完掘狀況
 2. S K-1112 第 5 層 卜骨 出土狀況
 3. S K-1113・1114・1115 検出狀況
- 図版 232 西地区 (第 89 次調査 遺構 8)
1. S K-1117 完掘狀況
 2. S K-1117 土層断面
 3. S K-1129 完掘狀況
- 図版 233 西地区 (第 89 次調査 遺構 9)
1. S K-1131・1132・1133 検出狀況
 2. S K-1131 土層断面
 3. S K-1132 土層断面
- 図版 234 西地区 (第 89 次調査 遺構 10)
1. S K-1133 土層断面
 2. S K-1136 完掘狀況
 3. S K-1136 土層断面
- 図版 235 西地区 (第 89 次調査 遺構 11)
1. S D-1114C・D 完掘狀況

2. S D-1114 C・D 土層断面
- 図版 236 西地区 (第 89 次調査 遺構 12)
1. S K-1120 完掘状況
2. S K-1120 第 8 層 出土状況
- 図版 237 西地区 (第 89 次調査 遺構 13)
1. S K-1120 第 7 層下位 出土状況
 2. S K-1120 第 7 層上位 出土状況
 3. S K-1120 第 2 層 出土状況
- 図版 238 西地区 (第 89 次調査 遺構 14)
1. S K-1126 完掘状況
 2. S K-1126 第 3 層 出土状況
 3. S K-1126 検出状況
- 図版 239 西地区 (第 89 次調査 遺構 15)
1. S K-1135 完掘状況
 2. S K-1135 第 2 層 出土状況
 3. S D-1116 完掘状況
- 図版 240 西地区 (第 89 次調査 遺構 16)
1. S D-1114 B 完掘状況
 2. S D-1114 B 第 5 層 出土状況
- 図版 241 西地区 (第 89 次調査 遺構 17)
1. S D-1114 完掘状況
 2. S D-1114 第 2 層 出土状況
- 図版 242 西地区 (第 89 次調査 遺構 18)
1. S D-1114 第 1 層 出土状況
 2. S D-1114 第 1 層 出土状況
 3. S K-1123 第 1 層 出土状況
- 図版 243 西地区 (第 93 次調査 遺構 1)
1. 調査区全景
 2. 調査区全景
- 図版 244 西地区 (第 93 次調査 遺構 2)
1. 弥生時代下層遺構 完掘状況
 2. 弥生時代下層遺構 完掘状況
- 図版 245 西地区 (第 93 次調査 遺構 3)
1. 弥生時代下層遺構 完掘状況
 2. 弥生時代下層遺構 検出状況
 3. 弥生時代下層遺構 検出状況
- 図版 246 西地区 (第 93 次調査 遺構 4)
1. S K-2203 完掘状況
 2. S K-2203 第 1 層 出土状況
 3. S K-2202 完掘状況
- 図版 247 西地区 (第 93 次調査 遺構 5)
1. S K-2202 第 4 層 出土状況
 2. S K-2202 第 2 層 出土状況
 3. S K-2202 第 1 層 出土状況
- 図版 248 西地区 (第 93 次調査 遺構 6)
1. S K-2206 完掘状況
 2. S K-2206 土層断面
 3. S K-2206 検出状況
- 図版 249 西地区 (第 93 次調査 遺構 7)
1. S K-2105 完掘状況
 2. S D-2104 完掘状況
 3. S K-2105・S D-2104 検出状況
- 図版 250 西地区 (第 93 次調査 遺構 8)
1. S K-2104 完掘状況
 2. S K-2107 完掘状況
 3. S K-2120・2121 完掘状況
- 図版 251 西地区 (第 93 次調査 遺構 9)
1. S K-2120 上層 完掘状況
 2. S K-2120 土層断面
 3. S K-2120 第 1 層 出土状況
- 図版 252 西地区 (第 93 次調査 遺構 10)
1. S B-1201 全景
 2. S B-1201 全景
- 図版 253 西地区 (第 93 次調査 遺構 11)
1. 東側柱列
 2. 東側柱列
- 図版 254 西地区 (第 93 次調査 遺構 12)
1. Pit-1201 E 土層断面
 2. Pit-1201 E 検出状況
 3. Pit-1202 E 掘削状況
- 図版 255 西地区 (第 93 次調査 遺構 13)
1. Pit-1210 E 掘削状況
 2. Pit-1202 E・1210 E 検出状況
 3. Pit-1203 E 土層断面
- 図版 256 西地区 (第 93 次調査 遺構 14)
1. Pit-1203 E 検出状況
 2. Pit-1211 E 掘削状況
 3. Pit-1204 E 掘削状況
- 図版 257 西地区 (第 93 次調査 遺構 15)
1. Pit-1204 E 土層断面
 2. Pit-1204 E 検出状況
 3. Pit-1205 E 土層断面
- 図版 258 西地区 (第 93 次調査 遺構 16)
1. Pit-1212 E 掘削状況
 2. Pit-1205 E・1212 E 検出状況
 3. Pit-1206 E 土層断面
- 図版 259 西地区 (第 93 次調査 遺構 17)
1. Pit-1206 E・1212 E 検出状況
 2. Pit-1207 E 土層断面
 3. Pit-1207 E 検出状況
- 図版 260 西地区 (第 93 次調査 遺構 18)
1. 棟通り柱列
 2. 棟通り柱列
- 図版 261 西地区 (第 93 次調査 遺構 19)
1. Pit-1201 C 掘削状況
 2. Pit-1201 C 検出状況
 3. Pit-1202 C 掘削状況
- 図版 262 西地区 (第 93 次調査 遺構 20)
1. Pit-1202 C 土層断面
 2. Pit-1203 C 掘削状況

- 3.Pit-1203C 検出状況
- 図版 263 西地区 (第93次調査 遺構 21)
- 1.Pit-1204C 掘削状況
 - 2.Pit-1204C 検出状況
 - 3.Pit-1205C 掘削状況
- 図版 264 西地区 (第93次調査 遺構 22)
- 1.Pit-1205C 検出状況
 - 2.Pit-1206C 掘削状況
 - 3.Pit-1206C 検出状況
- 図版 265 西地区 (第93次調査 遺構 23)
- 1.西側柱列
 - 2.西側柱列
- 図版 266 西地区 (第93次調査 遺構 24)
- 1.Pit-1201W 柱根 検出状況
 - 2.Pit-1201W 柱根 検出状況
- 図版 267 西地区 (第93次調査 遺構 25)
- 1.Pit-1201W 完掘状況
 - 2.Pit-1201W 土層断面
 - 3.Pit-1201W 検出状況
- 図版 268 西地区 (第93次調査 遺構 26)
- 1.Pit-1202W 掘削状況
 - 2.Pit-1202W 土層断面
 - 3.Pit-1203W 土層断面
- 図版 269 西地区 (第93次調査 遺構 27)
- 1.Pit-1203W 検出状況
 - 2.Pit-1204W 掘削状況
 - 3.Pit-1204W 検出状況
- 図版 270 西地区 (第93次調査 遺構 28)
- 1.Pit-1205W 掘削状況
 - 2.Pit-1205W 検出状況
 - 3.Pit-1206W 掘削状況
- 図版 271 西地区 (第93次調査 遺構 29)
- 1.Pit-1206W 検出状況
 - 2.Pit-1207W 完掘状況
 - 3.Pit-1207W 検出状況
- 図版 272 西地区 (第93次調査 遺構 30)
- 1.Pit-1251 掘削状況
 - 2.Pit-1252 掘削状況
 - 3.Pit-110 掘削状況
- 図版 273 西地区 (第93次調査 遺構 31)
- 1.弥生時代上層遺構 完掘状況
 - 2.弥生時代上層遺構 検出状況
- 図版 274 西地区 (第93次調査 遺構 32)
- 1.弥生時代上層遺構 完掘状況
 - 2.弥生時代上層遺構 完掘状況
 - 3.弥生時代上層遺構 検出状況
- 図版 275 西地区 (第93次調査 遺構 33)
- 1.S K-2112 完掘状況
 - 2.S K-1128 完掘状況
 - 3.S K-1128 第1層 出土状況
- 図版 276 西地区 (第93次調査 遺構 34)
- 1.S K-2116 完掘状況
 - 2.S K-2116 第1層 出土状況
 - 3.S K-2116 土層断面
- 図版 277 西地区 (第93次調査 遺構 35)
- 1.S X-2104 完掘状況
 - 2.S X-2108 完掘状況
 - 3.Pit-2163 土層断面
- 図版 278 西地区 (第93次調査 遺構 36)
- 1.S D-2101・2104 完掘状況
 - 2.S D-2101・2104 完掘状況
- 図版 279 西地区 (第93次調査 遺構 37)
- 1.S D-2101 第1層 出土状況
 - 2.S D-2101・2104 土層断面
 - 3.S D-2101・2104 土層断面
- 図版 280 西地区 (第93次調査 遺構 38)
- 1.S K-2115 完掘状況
 - 2.S K-2115 土層断面
 - 3.S K-2118 完掘状況
- 図版 281 西地区 (第93次調査 遺構 39)
- 1.S K-2118 第1層 出土状況
 - 2.S K-2122 完掘状況
 - 3.S K-2122 第5層 出土状況
- 図版 282 西地区 (第93次調査 遺構 40)
- 1.S K-2102 完掘状況
 - 2.S K-2102 第1層 出土状況
 - 3.S K-2102 第1層 出土状況
- 図版 283 西地区 (第93次調査 遺構 41)
- 1.S K-2103 第1層 出土状況
 - 2.S K-2106 完掘状況
 - 3.S K-2109 完掘状況
- 図版 284 西地区 (第93次調査 遺構 42)
- 1.S K-2111 完掘状況
 - 2.S K-2111 第5層 出土状況
 - 3.S K-2111 第4(下)層 出土状況
- 図版 285 西地区 (第93次調査 遺構 43)
- 1.S K-2111 第4層下位 出土状況
 - 2.S K-2111 第4層上位 出土状況
 - 3.S K-2111 第3(下)層 出土状況
- 図版 286 西地区 (第93次調査 遺構 44)
- 1.S K-2114 完掘状況
 - 2.S K-2101・S X-2101 検出状況
 - 3.S K-2101 第1層 出土状況
- 図版 287 西地区 (第93次調査 遺構 45)
- 1.S X-2101 第1層 出土状況
 - 2.S K-1122 完掘状況
 - 3.S K-1122 第1層 出土状況
- 図版 288 西地区 (第93次調査 遺構 46)
- 1.S K-2124 第1層 出土状況
 - 2.S D-2102 完掘状況


- 3.S D-2102 第1層 出土狀況
- 図版 289 西地区 (第93次調査 遺構47)
- 1.S X-1101・1102 完掘狀況
 - 2.S X-1101・1102 柱根 検出狀況
 - 3.S X-1101 土層断面
- 図版 290 西地区 (第93次調査 遺構48)
- 1.S K-2113 完掘狀況
 - 2.S K-2113 検出狀況
 - 3.S D-50N 完掘狀況
- 図版 291 中央区 (第98次調査 遺構1)
- 1.調査区全景
- 図版 292 中央区 (第98次調査 遺構2)
- 1.第I調査区 弥生時代遺構 完掘狀況
- 図版 293 中央区 (第98次調査 遺構3)
- 1.第I調査区 弥生時代遺構 完掘狀況
 - 2.第I調査区 弥生時代遺構 検出狀況
- 図版 294 中央区 (第98次調査 遺構4)
- 1.S K-201 掘削狀況
 - 2.S K-201 第3層 出土狀況
 - 3.S K-201 土層断面
- 図版 295 中央区 (第98次調査 遺構5)
- 1.S X-201・S K-210 掘削狀況
 - 2.S X-201 出土狀況
 - 3.S K-208・210 土層断面
- 図版 296 中央区 (第98次調査 遺構6)
- 1.S K-101 完掘狀況
 - 2.S K-101 第1(下)層 出土狀況
 - 3.S K-101 第1層 出土狀況
- 図版 297 中央区 (第98次調査 遺構7)
- 1.S K-131・134 完掘狀況
 - 2.S K-116 完掘狀況
 - 3.S K-132 完掘狀況
- 図版 298 中央区 (第98次調査 遺構8)
- 1.S D-101C 完掘狀況
 - 2.S D-101B 完掘狀況
- 図版 299 中央区 (第98次調査 遺構9)
- 1.S K-105・S D-103・104 完掘狀況
 - 2.S D-102 掘削狀況
 - 3.S D-102 第4層 出土狀況
- 図版 300 中央区 (第98次調査 遺構10)
- 1.S K-103 完掘狀況
 - 2.S K-113・114・115・128・134・135 完掘狀況
 - 3.S K-121 掘削狀況
- 図版 301 中央区 (第98次調査 遺構11)
- 1.S K-117 完掘狀況
 - 2.S K-117 第2層 出土狀況
 - 3.S K-117 第1層 出土狀況
- 図版 302 中央区 (第98次調査 遺構12)
- 1.S K-124 掘削狀況
 - 2.S K-128 完掘狀況
- 3.S K-139 完掘狀況
- 図版 303 中央区 (第98次調査 遺構13)
- 1.S B-101 完掘狀況
 - 2.P it-105
 - 3.P it-106
 - 4.P it-107
 - 5.P it-109
- 図版 304 中央区 (第98次調査 遺構14)
- 1.S D-101 完掘狀況
 - 2.S D-101 第1層 出土狀況
 - 3.S D-101 土層断面
- 図版 305 中央区 (第98次調査 遺構15)
- 1.S K-106 完掘狀況
 - 2.S X-101 完掘狀況
 - 3.S X-101 検出狀況
- 図版 306 中央区 (第98次調査 遺構16)
- 1.第II調査区 土層断面
 - 2.第III調査区 完掘狀況
 - 3.第III調査区 土層断面
- 図版 307 遺物1 (土器 南地区1:第61次調査)
- 図版 308 遺物2 (土器 南地区2:第61次調査)
- 図版 309 遺物3 (土器 南地区3:第61次調査)
- 図版 310 遺物4 (土器 南地区4:第65次調査)
- 図版 311 遺物5 (土器 南地区5:第65次調査)
- 図版 312 遺物6 (土器 南地区6:第65次調査)
- 図版 313 遺物7 (土器 南地区7:第65次調査)
- 図版 314 遺物8 (土器 南地区8:第65次調査)
- 図版 315 遺物9 (土器 南地区9:第65次調査)
- 図版 316 遺物10 (土器 南地区10:第65次調査)
- 図版 317 遺物11 (土器 南地区11:第69次調査)
- 図版 318 遺物12 (土器 南地区12:第69次調査)
- 図版 319 遺物13 (土器 南地区13:第69次調査)
- 図版 320 遺物14 (土器 東環濠1:第75次調査)
- 図版 321 遺物15 (土器 東環濠2:第75次調査)
- 図版 322 遺物16 (土器 東環濠3:第75・78次調査)
- 図版 323 遺物17 (土器 西地区1:第79次調査)
- 図版 324 遺物18 (土器 西地区2:第79次調査)
- 図版 325 遺物19 (土器 西地区3:第79次調査)
- 図版 326 遺物20 (土器 西地区4:第79次調査)
- 図版 327 遺物21 (土器 西地区5:第80次調査)
- 図版 328 遺物22 (土器 西地区6:第80次調査)
- 図版 329 遺物23 (土器 西地区7:第93次調査)
- 図版 330 遺物24 (土器 西地区8:第93次調査)
- 図版 331 遺物25 (土器 西地区9:第93次調査)
- 図版 332 遺物26 (土器 西地区10:第93次調査)
- 図版 333 遺物27 (土器 西地区11:第93次調査)
- 図版 334 遺物28 (土器 西地区12:第93次調査)
- 図版 335 遺物29 (木器 南地区1:斧柄・鍬)
- 図版 336 遺物30 (木器 南地区2:鍬)

- 図版 337 遺物 31 (木器 南地区 3 : 鍬)
- 図版 338 遺物 32 (木器 南地区 4 : 鍬)
- 図版 339 遺物 33 (木器 南地区 5 : 泥除)
- 図版 340 遺物 34 (木器 南地区 6 : 鋤・鋤の柄)
- 図版 341 遺物 35 (木器 南地区 7 : 鋤・用途不明品)
- 図版 342 遺物 36 (木器 南地区 8 : 臼・竪杵)
- 図版 343 遺物 37 (木器 南地区 9 : 横槌・穂摘具・木鍬・弓)
- 図版 344 遺物 38 (木器 南地区 10 : 盾・アカ取り)
- 図版 345 遺物 39 (木器 南地区 11 : 匙・高杯・槽)
- 図版 346 遺物 40 (木器 南地区 12 : 合子)
- 図版 347 遺物 41 (木器 南地区 13 : 部材・火鑽臼・柱)
- 図版 348 遺物 42 (木器 南地区 14 : 梯子・用途不明品)
- 図版 349 遺物 43 (木器 南地区 15 : 用途不明品)
- 図版 350 遺物 44 (木器 南地区 16 : 用途不明品)
- 図版 351 遺物 45 (木器 南地区 17 : 用途不明品)
- 図版 352 遺物 46 (木器 東環濠 1 : 鍬・用途不明品)
- 図版 353 遺物 47 (木器 西地区 1 : 斧柄・鍬)
- 図版 354 遺物 48 (木器 西地区 2 : 泥除・鍬曲柄・横槌・木錘)
- 図版 355 遺物 49 (木器 西地区 3 : 穂摘具・糸巻具・
刀劍鞘・盾)
- 図版 356 遺物 50 (木器 西地区 4 : 石戈柄)
- 図版 357 遺物 51 (木器 西地区 5 : 縦杓子・不明容器・合子)
- 図版 358 遺物 52 (木器 西地区 6 : 高杯・蓋)
- 図版 359 遺物 53 (木器 西地区 7 : 蓋・部材・不明建築材・
板材)
- 図版 360 遺物 54 (木器 西地区 8 : 柱)
- 図版 361 遺物 55 (木器 西地区 9 : 柱)
- 図版 362 遺物 56 (木器 西地区 10 : 柱)
- 図版 363 遺物 57 (木器 西地区 11 : 用途不明品・原材)
- 図版 364 遺物 58 (木器 西地区 12 : 籠編物)
- 図版 365 遺物 59 (木器 中央区 1 : 斧柄・鍬・弓・盾・栓・
不明建築材)
- 図版 366 遺物 60 (木器 中央区 2 : 高杯・合子)
- 図版 367 遺物 61 (木器 中央区 3 : 用途不明品)
- 図版 368 遺物 62 (木器 中央区 4 : 不明建築材・柱)
- 図版 369 遺物 63 (石器 南地区 1 : 打製石器)
- 図版 370 遺物 64 (石器 南地区 2 : 打製石器)
- 図版 371 遺物 65 (石器 南地区 3 : 打製石器)
- 図版 372 遺物 66 (石器 南地区 4 : 打製石器)
- 図版 373 遺物 67 (石器 南地区 5 : 打製石器)
- 図版 374 遺物 68 (石器 南地区 6 : 磨製石器)
- 図版 375 遺物 69 (石器 南地区 7 : 磨製石器)
- 図版 376 遺物 70 (石器 南地区 8 : 磨製石器)
- 図版 377 遺物 71 (石器 南地区 9 : 磨製石器)
- 図版 378 遺物 72 (石器 南地区 10 : 磨製石器)
- 図版 379 遺物 73 (石器 南地区 11 : 磨製石器)
- 図版 380 遺物 74 (石器 南地区 12 : 磨製石器・石製品)
- 図版 381 遺物 75 (石器 南地区 13 : 石製品)
- 図版 382 遺物 76 (石器 南地区 14 : 砥石)
- 図版 383 遺物 77 (石器 南地区 15 : 砥石)
- 図版 384 遺物 78 (石器 南地区 16 : 砥石)
- 図版 385 遺物 79 (石器 南地区 17 : 砥石)
- 図版 386 遺物 80 (石器 南地区 18 : 砥石)
- 図版 387 遺物 81 (石器 南地区 19 : 礫石器)
- 図版 388 遺物 82 (石器 南地区 20 : 礫石器)
- 図版 389 遺物 83 (石器 南地区 21 : 礫石器)
- 図版 390 遺物 84 (石器 南地区 22 : 礫石器)
- 図版 391 遺物 85 (石器 南地区 23 : 礫石器)
- 図版 392 遺物 86 (石器 南地区 24 : 礫石器)
- 図版 393 遺物 87 (石器 南地区 25 : 礫石器)
- 図版 394 遺物 88 (石器 南地区 26 : 礫石器)
- 図版 395 遺物 89 (石器 東環濠 1 : 打製石器・磨製石器・礫石器)
- 図版 396 遺物 90 (石器 西地区 1 : 打製石器)
- 図版 397 遺物 91 (石器 西地区 2 : 打製石器)
- 図版 398 遺物 92 (石器 西地区 3 : 打製石器)
- 図版 399 遺物 93 (石器 西地区 4 : 打製石器)
- 図版 400 遺物 94 (石器 西地区 5 : 打製石器)
- 図版 401 遺物 95 (石器 西地区 6 : 磨製石器)
- 図版 402 遺物 96 (石器 西地区 7 : 磨製石器)
- 図版 403 遺物 97 (石器 西地区 8 : 磨製石器)
- 図版 404 遺物 98 (石器 西地区 9 : 磨製石器)
- 図版 405 遺物 99 (石器 西地区 10 : 磨製石器)
- 図版 406 遺物 100 (石器 西地区 11 : 磨製石器)
- 図版 407 遺物 101 (石器 西地区 12 : 石製品)
- 図版 408 遺物 102 (石器 西地区 13 : 砥石)
- 図版 409 遺物 103 (石器 西地区 14 : 砥石)
- 図版 410 遺物 104 (石器 西地区 15 : 礫石器)
- 図版 411 遺物 105 (石器 西地区 16 : 礫石器)
- 図版 412 遺物 106 (石器 西地区 17 : 礫石器)
- 図版 413 遺物 107 (石器 西地区 18 : 礫石器)
- 図版 414 遺物 108 (石器 西地区 19 : 礫石器)
- 図版 415 遺物 109 (石器 中央区 1 : 打製石器)
- 図版 416 遺物 110 (石器 中央区 2 : 打製石器)
- 図版 417 遺物 111 (石器 中央区 3 : 打製石器)
- 図版 418 遺物 112 (石器 中央区 4 : 打製石器)
- 図版 419 遺物 113 (石器 中央区 5 : 磨製石器)
- 図版 420 遺物 114 (石器 中央区 6 : 磨製石器)
- 図版 421 遺物 115 (石器 中央区 7 : 磨製石器・石製品)
- 図版 422 遺物 116 (石器 中央区 8 : 磨製石器・砥石)
- 図版 423 遺物 117 (石器 中央区 9 : 礫石器)

遺構写真




1. 遺跡全景 (南から)



2. 調査区全景 (上が北)



1. 弥生時代下層遺構 完掘状況 (北から)



2. 弥生時代下層遺構 完掘状況 (南から)




3. 弥生時代上層遺構 完掘状況 (北から)



4. 弥生時代上層遺構 完掘状況 (南から)



1. 弥生時代下層遺構 南半
完掘状況 (南から)



2. SK-151・SD-152
土層断面 (南壁)



3. SK-151 第1層
管玉 出土状況 (北から)



1. SK-152 土層断面
(南壁)



2. SK-152 第2層
出土状況 (南から)



3. SK-153 土層断面
(東壁)



1. SK-153 第2層
出土状況 (西から)



2. SD-201A 完掘状況
(南から)



3. SD-201B 完掘状況
(南から)




1. 弥生時代下層遺構 北半
完掘状況(北から)



2. SD-151A 完掘状況
(西から)



3. SD-151BN・151BS
完掘状況(東から)



1. SD-151BN 第8層 出土状況 (東から)



2. SD-151BN 第8層 出土状況 (南から)



1. SD-151CN 完掘状況
(東から)



2. SD-151CS 完掘状況
(東から)



3. SD-151CS 第7層
出土状況 (東から)

1. S D-151 完掘状況
(北から)



2. S D-151 完掘状況
(南から)



3. S D-151 土層断面
(西壁)





1. SK-108 完掘状況
(北西から)



2. SK-108上層 完掘状況
(北東から)



3. SK-108上層 第1層
出土状況 (南東から)

1. SK-115 完掘状況
(北東から)




2. SK-118 完掘状況
(北から)




3. SK-118 第6層
出土状況(北から)





1. SK-129 土層断面
(南東から)



2. SK-140 完掘状況
(西から)



3. SK-142 第4層
出土状況 (東から)



1. SD-107 完掘状況
(南から)



2. SD-103B・108
完掘状況(北から)



3. SD-103B・108
完掘状況(南東から)



1. S D-105B・106B 完掘状況 (西から)




2. S D-105B・106B 土層断面 (西壁)



1. S D-106B 完掘状況
(東から)



2. S D-105B 完掘状況
(西から)



3. S D-105B 第6層
白礫 出土状況 (西から)



1. S D-109 完掘状況
(北西から)



2. S D-113 完掘状況
(北東から)



3. S D-115 完掘状況
(北から)



1. SB-101 完掘状況(西から)




2



3



4



5

2. Pit-1180(東から) 3. Pit-1199(北西から) 4. Pit-1187(北から) 5. Pit-1200(西から)



1. SK-124 完掘状況
Pit-1153 土層断面
(南から)



2. SK-116 完掘状況
(南から)




3. SD-114 完掘状況
(東から)

1. SK-117・123
完掘状況 (西から)



2. SK-117 第1層
出土状況 (西から)



3. SK-117 第1層
出土状況 (南西から)





1. SK-106 完掘状況
(東から)



2. SK-106 第4層
出土状況 (南から)



3. SK-106 第3層
出土状況 (東から)

1. SK-126 完掘状況
(西から)



2. SK-127 完掘状況
(南西から)

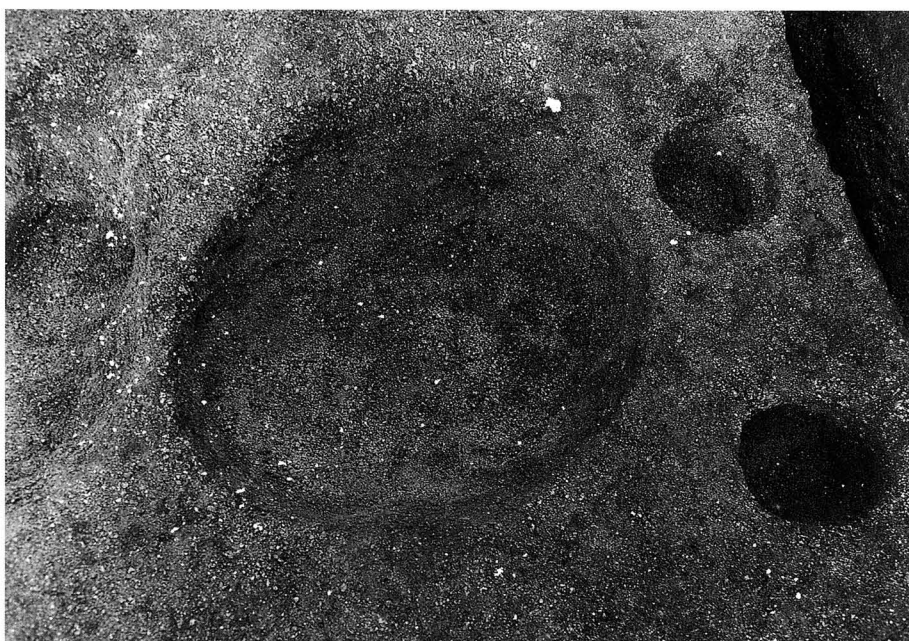


3. SK-131 第2層
出土状況(北西から)

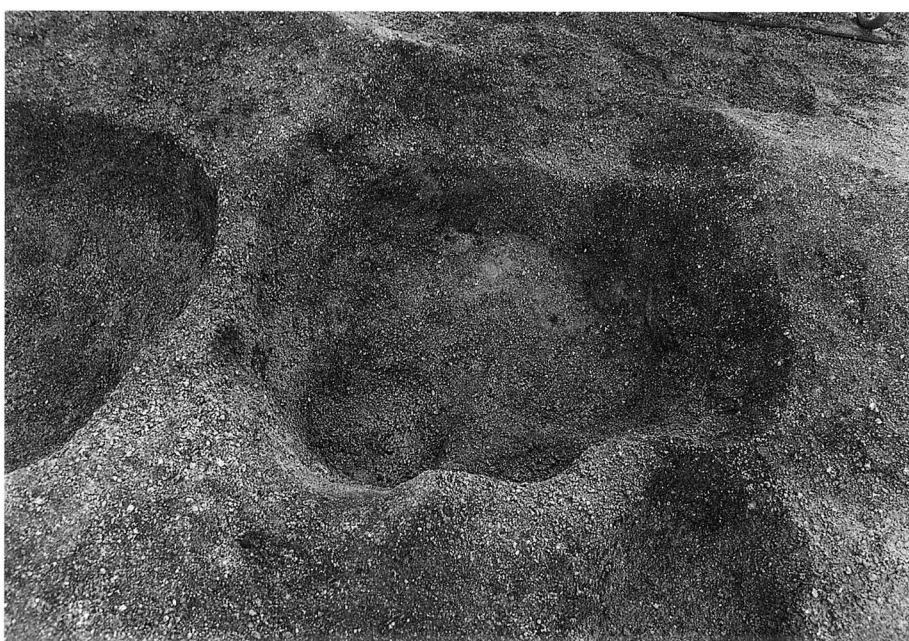




1. S K-136 完掘状況
(南から)



2. S K-137 完掘状況
(南から)



3. S K-138 完掘状況
(北から)



1. SD-101B・102B 完掘状況 (東から)



2. SD-101B・102B 土層断面 (西壁)



1. SD-101B 完掘状況 (西から)



2. SD-101B 土層断面 (西壁)